

2013年（平成25年）5月23日

お知らせ

資料提供先：浜田記者クラブ  
江津記者クラブ  
益田記者クラブ

## 出水期を前に堤防の一斉点検を地域の方々と一緒に実施します

### 概要

国土交通省浜田河川国道事務所は、平成25年5月27日（月）に江の川、5月30日（木）に高津川において国管理区間内の堤防を一斉点検します。（小雨決行）  
これは、河川の出水期前にあたり、河川区域及び河川構造物の各施設の異常を把握するとともに、緊急的に補修等すべきものを発見する目的で実施するものです。  
実施にあたっては、国土交通省職員と防災エキスパート及び地域の方々にも参加して頂き共に点検を実施します。

### 報道対応箇所

江の川：5月27日（月） 10：00～ 川本町川本（川本大橋付近）

江の川：5月27日（月） 10：00～ 江津市松川町市村（尾島橋付近）

高津川：5月30日（木） 10：00～ 河口左岸

問い合わせ先：国土交通省 浜田河川国道事務所

	副所長（河川）	道中 貢
（担 当）	河川管理課長	菅野 秀治
（広報担当）	調査設計課長	梅田 俊夫

TEL 0855-22-2480（代表）

URL <http://www.cgr.mlit.go.jp/hamada/>

# 堤防出水期前一斉点検概要

## 1. 実施目的

河川の出水期前にあたり河川区域及び河川構造物の各施設の異常を把握するとともに、緊急的に補修等すべきもの及び出水期間中に経過観察が必要な箇所を抽出するため実施する。実施にあたっては、国土交通省職員と防災エキスパート及び地域の方々にも参加して頂き共に点検を実施する。

## 2. 実施日時

江の川 平成25年5月27日(月) 10:00(小雨決行)

高津川 平成24年5月30日(木) 10:00(小雨決行)

## 3. 実施箇所

直轄管理区間内

江の川 L=28.9km

高津川 L=30.0km

## 4. 参加人数

江の川 5班編成

国土交通省職員 約20人

防災エキスパート 2人

地域の方々 13人

高津川 5班編成

国土交通省職員 約20人

防災エキスパート 2人

地域の方々 2人

## 5. 実施行程

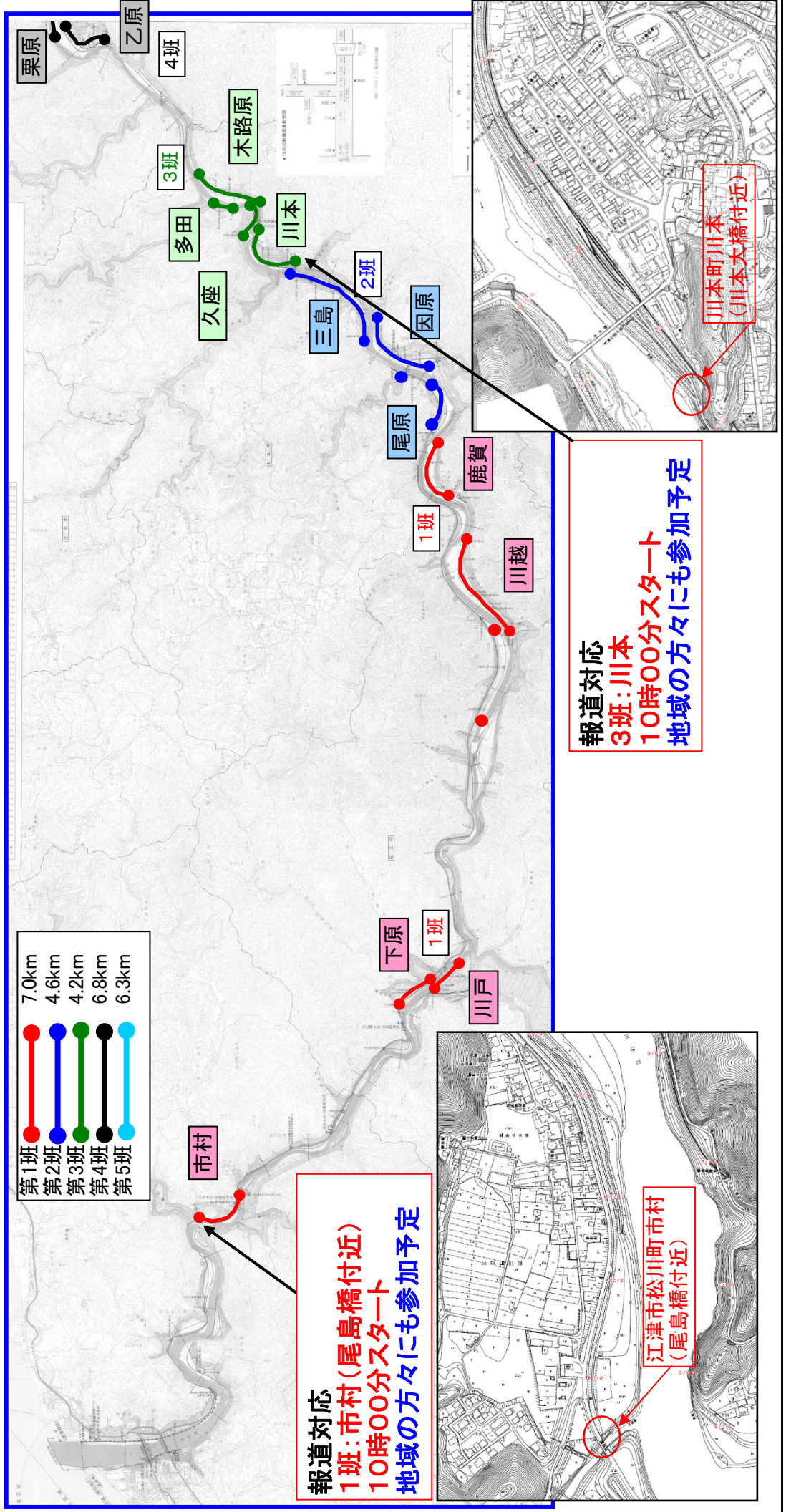
別紙図のとおり

### <参考>

防災エキスパートとは地震、風水害などの大規模災害が発生した場合、迅速、確実、効果的に対処するため、これまで公共土木施設の整備、管理等に長年携わり、一定のノウハウをもった人たちに、被災した公共施設等のスピーディな被害情報の収集などを協力してもらう人のことです。

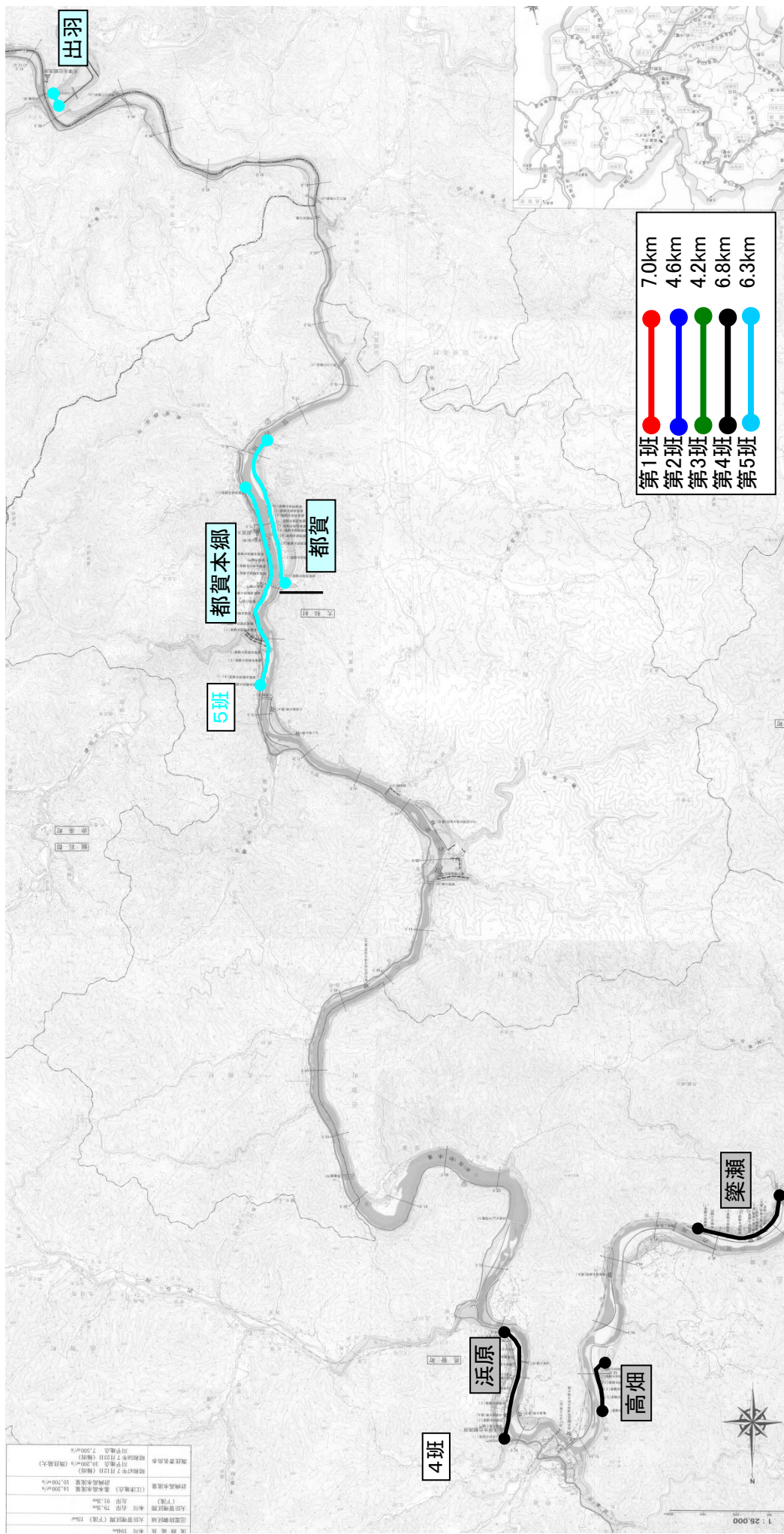
# 江の川下流点検経路図1

日時:平成25年5月27日(月)10時00分点検スタート 小雨決行



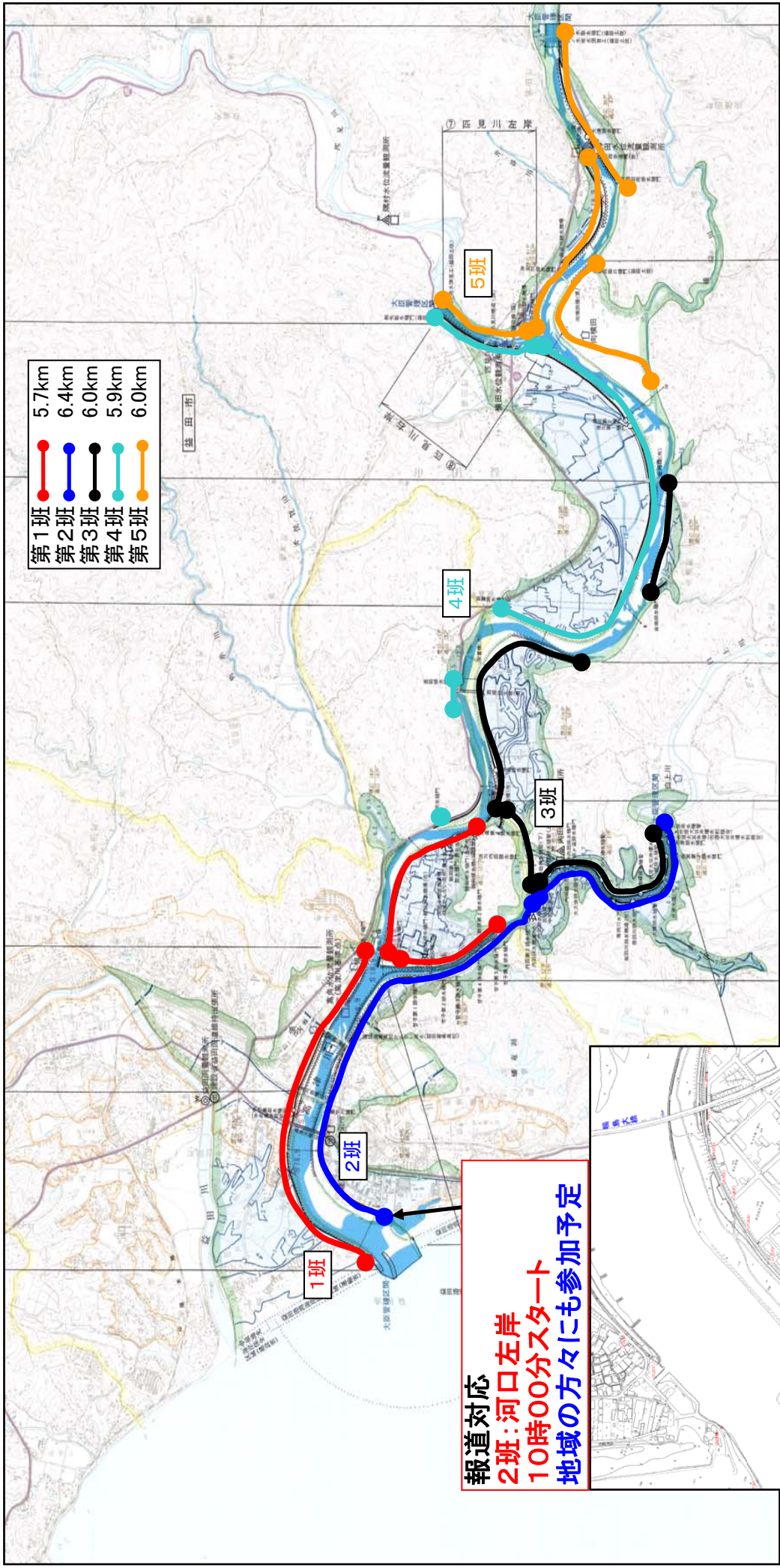
# 江の川下流点検経路図2

日時：平成25年5月27日(月)10時00分点検スタート 小雨決行



# 高津川点検経路図

日時：平成25年5月30日(木)10時00分点検スタート 小雨決行



報道対応  
2班：河口左岸  
10時00分スタート  
地域の方々にも参加予定

高津川河口左岸