



国土交通省
中国地方整備局

Ministry of Land, Infrastructure, Transport and Tourism
Chugoku Regional Development Bureau

2014年（平成26年）4月16日

お知らせ

資料提出先：浜田記者クラブ
益田記者クラブ
江津記者クラブ

GW前に水辺の安全点検を地域の方々と一緒に実施します

概要

近年、河川は安らぎや憩いの場、スポーツ・レクリエーション活動など、様々な形で多くの人々に利用されています。

河川は貴重な水辺空間ですが、危険性が内在しており、自己責任による安全確保を心がけていただくことが重要です。我々、河川管理者も可能な限り、安心して接することの出来る川づくりを目指しております。

ついては、河川の利用者が安心して河川を利用していただくという観点から、危険箇所の有無についてゴールデンウィークまでに点検を実施します。

また、江の川（江津市）では利用者の立場から自治会の方々にも参加して頂くよう予定しております。

安全点検日（小雨決行）

【自治会の方々参加予定箇所】

江の川：4月23日（水） 10：00～ 本町排水機場付近（江津市）

【その他の箇所】

江の川：4月23日（水） 10：00～ サケのふるさと公園ほか（川本町・美郷町）

高津川：4月21日（月） 13：00～ 高津川左岸河口～高角橋

問い合わせ先

国土交通省 浜田河川国道事務所

副所長（河川）

（担当）河川管理課長

（広報担当）調査設計課長

道中 貢

兼重 和明

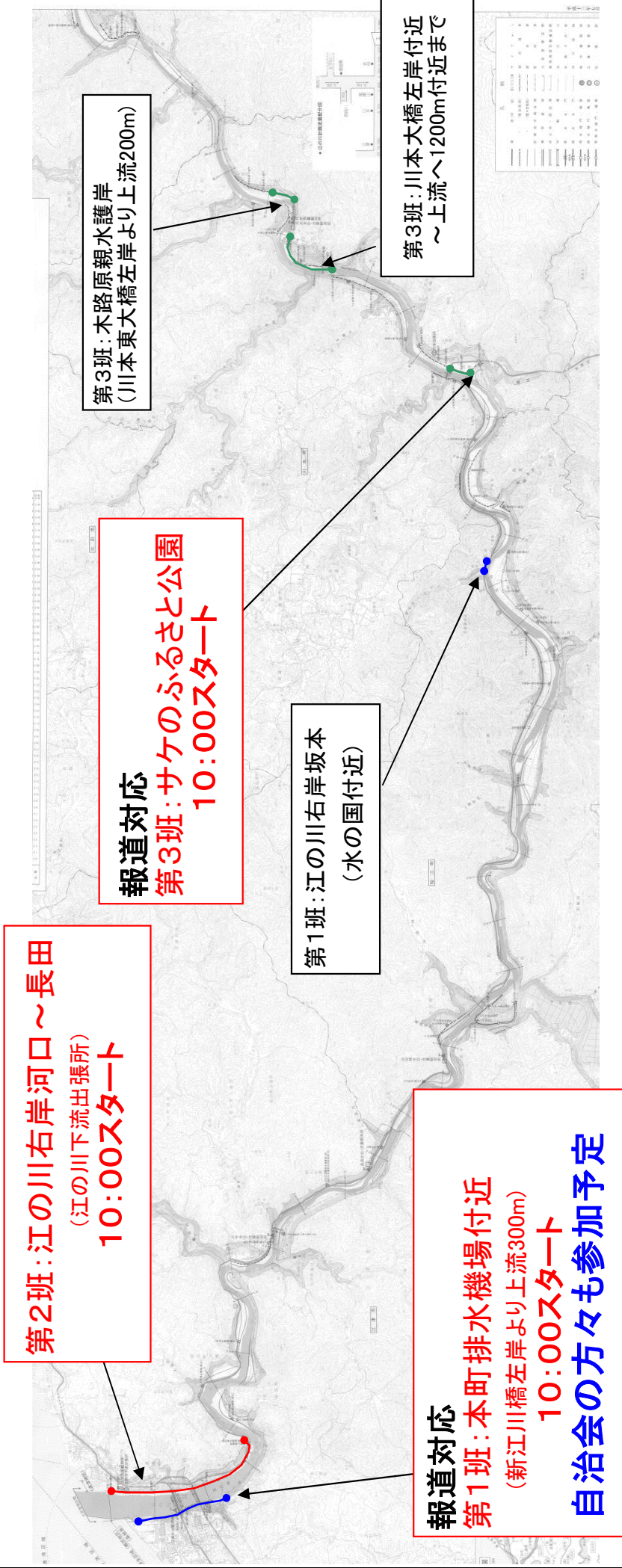
森山 泰人

TEL 0855-22-2480（代表）

URL <http://www.cgr.mlit.go.jp/hamada/>

江の川下流経路図

日時: 平成26年4月23日(水) 小雨決行



点検ルート予定

1班 本町排水機場 10:00スタート～左岸河口



水の国付近

2班 江の川下流出張所 10:00スタート
右岸河口～長田

3班 サケのふるさと公園 10:00スタート



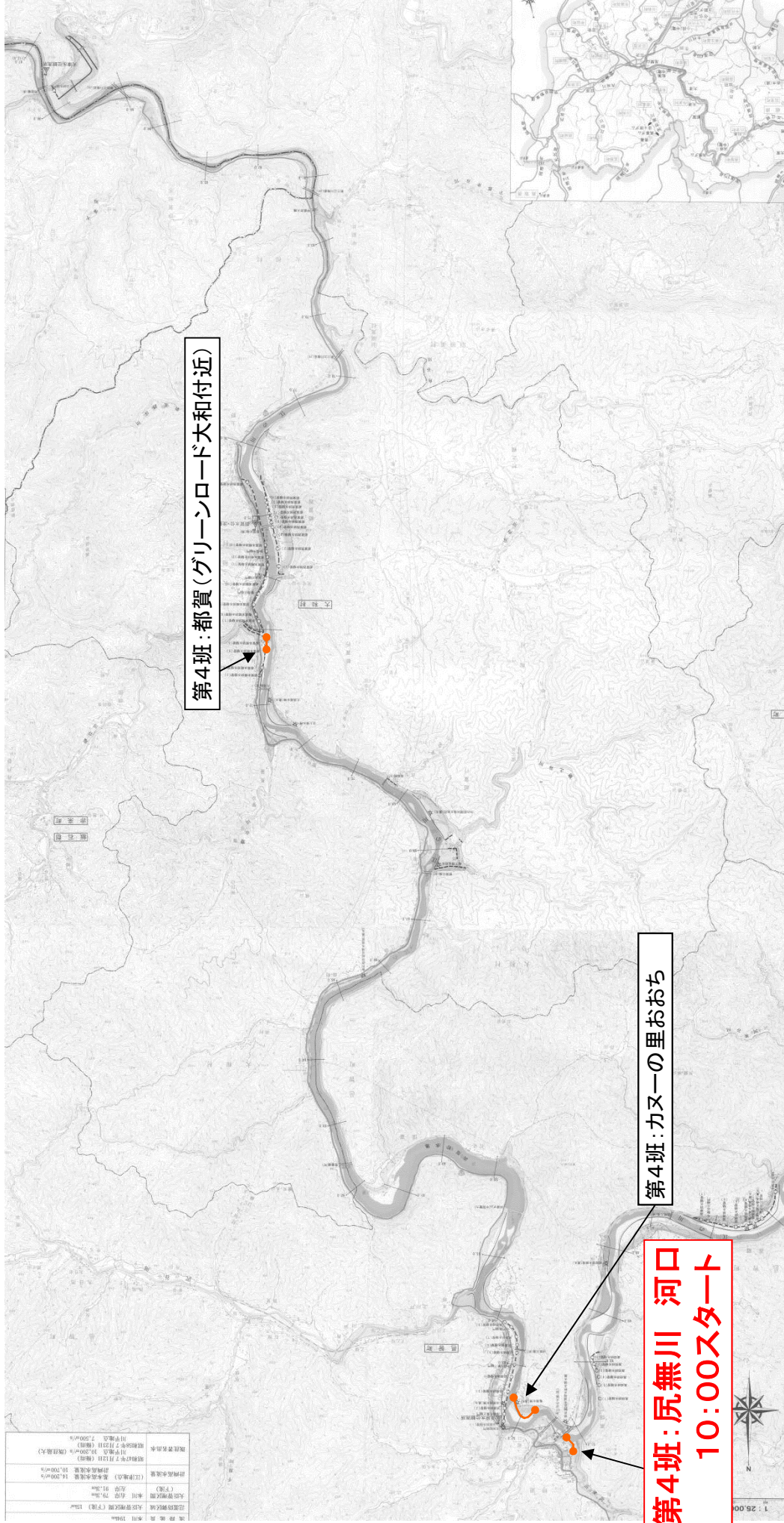
川本大橋左岸付近～上流へ1200m付近まで



木路原親水護岸

江の川上流経路図

日時:平成26年4月23日(水) 小雨決行



3班ルート予定

尻無川と江の川合流点付近の親水護岸 10:00スタート → カヌーの里おおち → 都賀(グリーンロード大和付近) 移動

**第4班:尻無川 河口
10:00スタート**

第4班:カヌーの里おおち

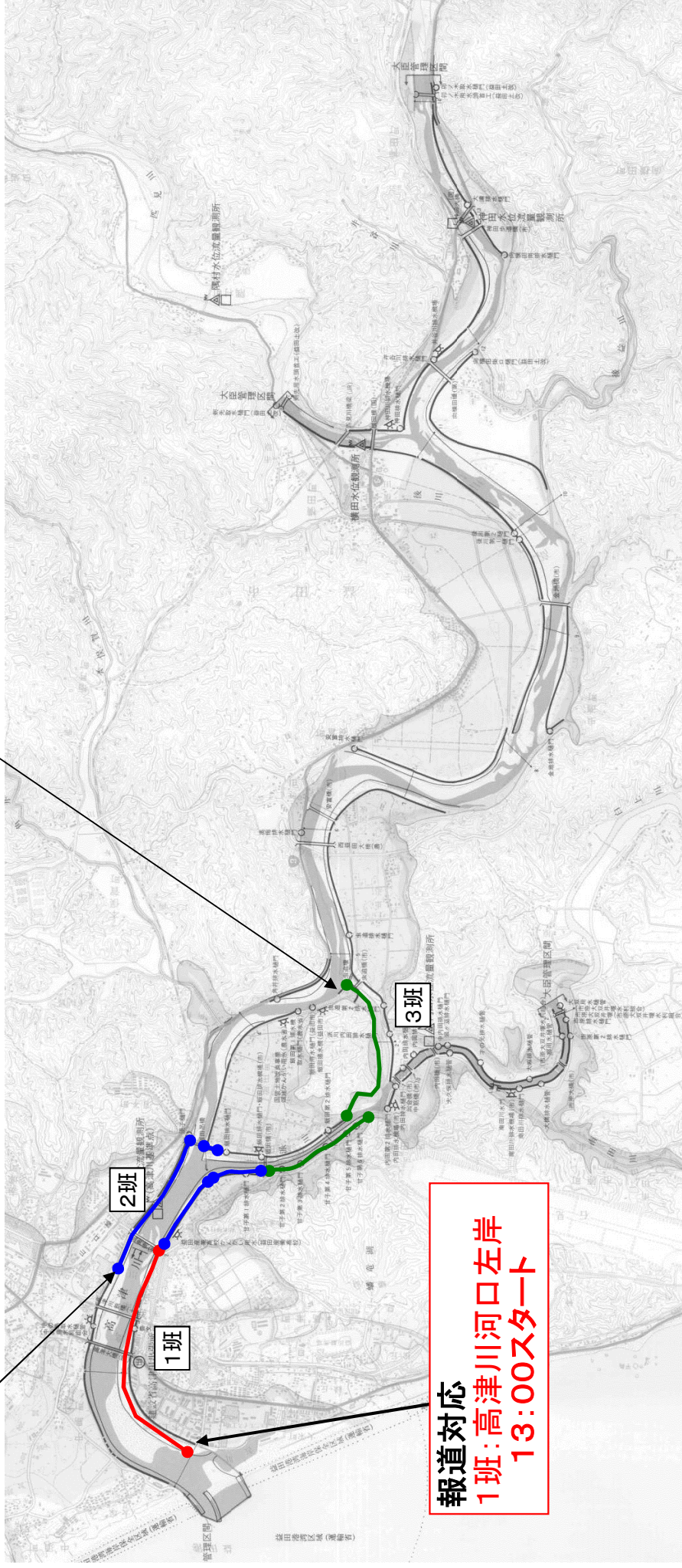
第4班:都賀(グリーンロード大和付近)

高津川水辺点検

日時:平成26年4月21日(月) 小雨決行

2班:高津川右岸(須子)
13:00スタート

3班:派川右岸(せせらぎ公園)
13:00スタート



報道対応
1班:高津川河口左岸
13:00スタート