

2015年（平成27年）7月 7日

お知らせ

資料提出先：浜田記者クラブ
益田記者クラブ
江津記者クラブ

夏休み前に水辺の安全点検を実施します

概要

近年、河川は安らぎや憩いの場、スポーツ・レクリエーション活動など、様々な形で多くの人々に利用されています。

河川は貴重な水辺空間ですが、危険性が内在しており、自己責任による安全確保を心がけていただくことが重要です。我々、河川管理者も可能な限り、安心して接することの出来る川づくりを目指しております。

については、河川の利用者が安心して河川を利用していただくという観点から、危険箇所の有無について夏休みまでに点検を実施します。

安全点検日（小雨決行） 報道対応箇所

高津川：7月13日（月） 10:00～ 高津川左岸河口～高角橋

江の川：7月15日（水） 9:30～ 江の川下流出張所から（江津市）

江の川：7月16日（木） 9:00～ サケのふるさと公園ほか（川本町・美郷町）

問い合わせ先

国土交通省 浜田河川国道事務所

副所長（河川） の も と 野元 と し ひ で 俊秀

（担 当）河川管理課長 か ね し げ 兼重 か ず あ き 和明

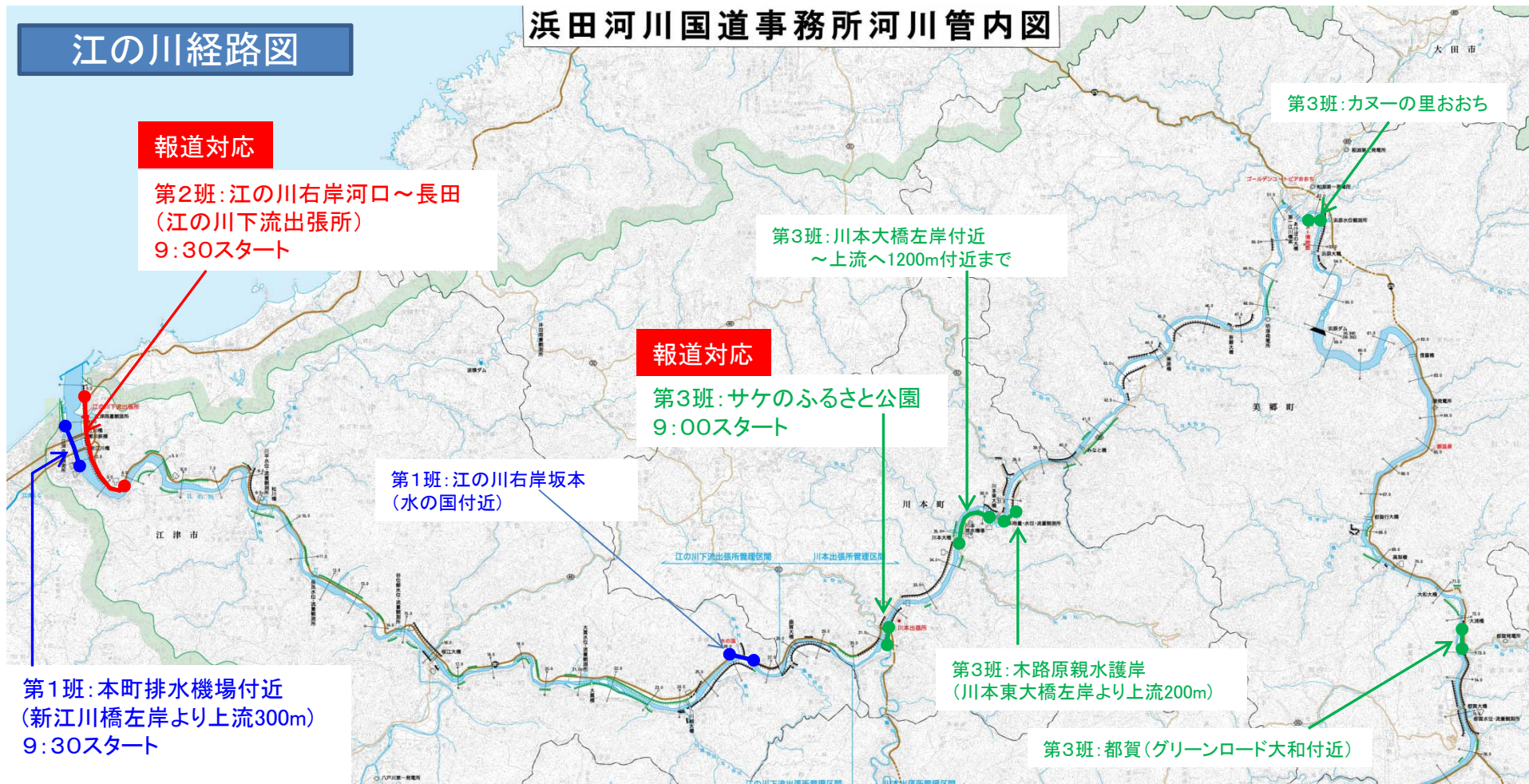
（広報担当）調査設計課長 も り や ま 森山 や す び と 泰人

TEL 0855-22-2480（代表）

URL <http://www.cgr.mlit.go.jp/hamada/>

江の川経路図

浜田河川国道事務所河川管内図



報道対応

第2班: 江の川右岸河口～長田
(江の川下流出張所)
9:30スタート

報道対応

第3班: サケのふるさと公園
9:00スタート

第1班: 江の川右岸坂本
(水の国付近)

第1班: 本町排水機場付近
(新江川橋左岸より上流300m)
9:30スタート

第3班: 川本大橋左岸付近
～上流へ1200m付近まで

第3班: 木路原親水護岸
(川本東大橋左岸より上流200m)

第3班: カヌーの里おおち

第3班: 都賀(グリーンロード大和付近)

日時: 平成27年7月15日(水) 小雨決行

1班 本町排水機場9:30スタート～左岸河口
↓ 移動
水の国付近

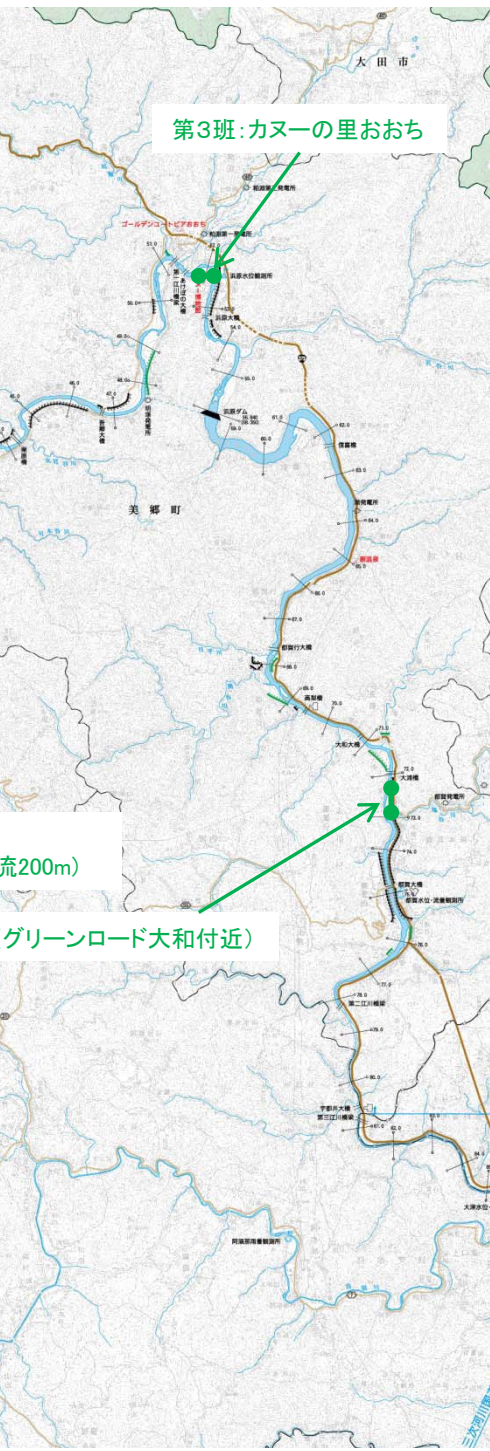
報道対応

2班 江の川下流出張所9:30スタート
↓ 移動
右岸河口～長田

日時: 平成27年7月16日(木) 小雨決行

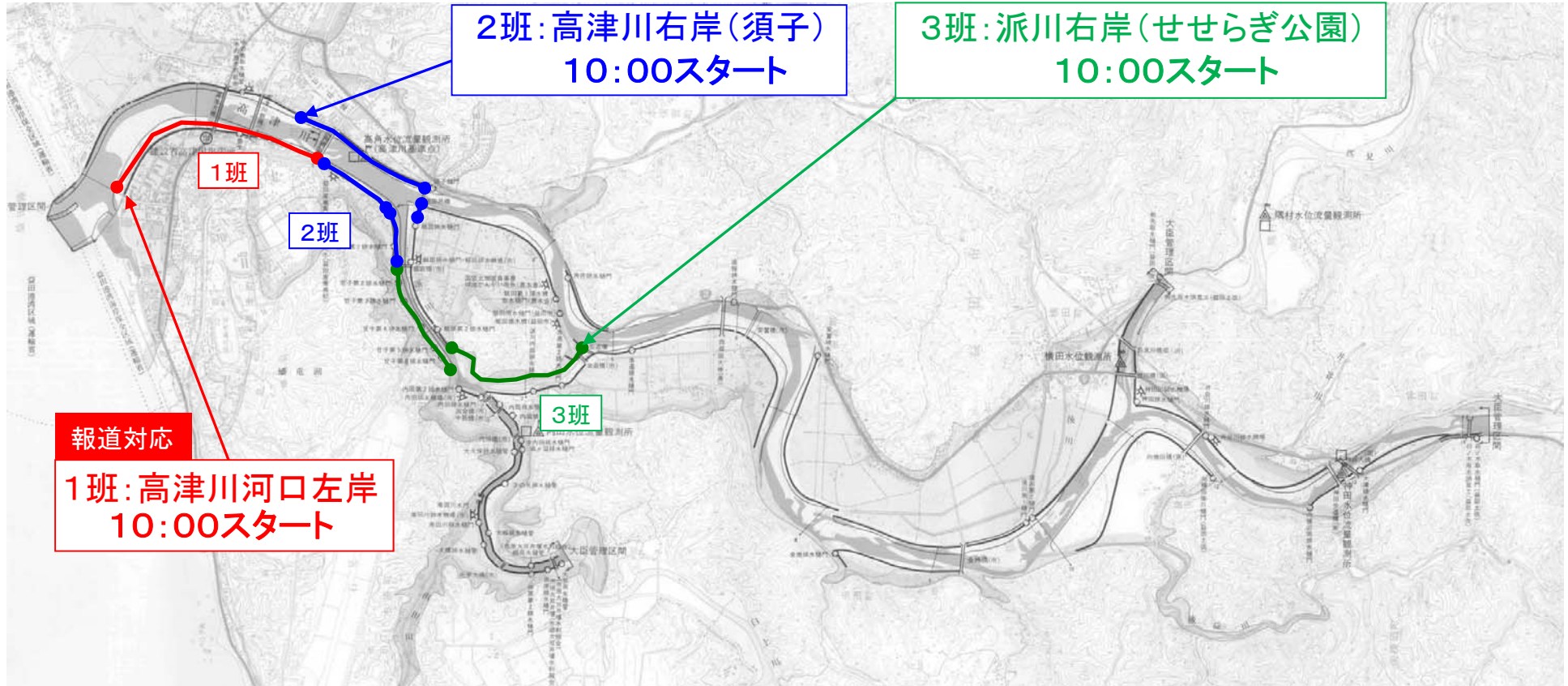
報道対応

3班 サケのふるさと公園9:00スタート
↓ 移動
川本大橋左岸付近～上流へ1200m付近まで
↓ 移動
木路原親水護岸 → 移動 → カヌーの里おおち
↓ 移動
都賀(グリーンロード大和付近)



高津川経路図

日時:平成27年7月13日(月) 小雨決行



報道対応

1班 高津川河口左岸10:00スタート
↓ 移動
高角橋

2班 高津川右岸(須子) 10:00スタート (1k800 → 2k900)
↓ 移動
派川 右岸 飯田 (0k000 → 0k100)
↓ 移動
派川 左岸 高津 (0k400 → 0k000)
↓ 移動
高津川左岸 高津 (2k600 → 2k100)

3班 派川 右岸 (せせらぎ公園) 10:00スタート (2k600 → 1k200)
↓ 移動
派川 左岸 甘子(1k200 → 0k400)
(飯田橋まで)