

2017年（平成29年）3月16日

お知らせ

資料提供先：浜田記者クラブ  
江津記者クラブ  
益田記者クラブ

## GW前に「水辺の安全点検」及び 「堤防の一斉点検」を実施します

### 概要

国土交通省浜田河川国道事務所は、平成29年4月14日（金）から18日（火）にかけて、高津川及び江の川の国管理区間内において水辺の安全点検及び堤防の一斉点検を実施します。（小雨決行）

これは、河川の利用者の多いGW前や梅雨時期を前に、施設の異常を確認し緊急的に補修等すべきものを発見し対応することを目的に実施するものです。

点検当日は、国土交通省職員と防災エキスパートが現地を確認します。

### 報道対応箇所

江の川上流：4月14日（金） 10：00～ 川本町因原（サケのふるさと公園）  
江の川下流：4月17日（月） 9：00～ 本町排水機場  
高津川：4月18日（火） 10：00～ 河口左岸

問い合わせ先：国土交通省 浜田河川国道事務所

副所長（河川） のもと 野元 としひで 俊秀  
（担当）河川管理課長 かねしげ 兼重 かずあき 和明  
（広報担当）調査設計課長 ひらの 平野 みきひと 幹人

TEL 0855-22-2480（代表）

URL <http://www.cgr.mlit.go.jp/hamada/>

# 堤防出水期前一斉点検及び安全利用点検 概要

## 1. 実施目的

河川の出水期前にあたり河川区域及び河川構造物の各施設の異常を把握するとともに、緊急的に補修等すべきもの及び出水期間中に経過観察が必要な箇所を抽出するため実施する。また、河川の利用が増加すると予想されるGW前に、安心して河川を利用してもらおうという観点から、一般の方々が多く利用される箇所についても、「安全利用点検」を合わせて実施する。

実施にあたっては、国土交通省職員と防災エキスパートに参加して頂き共に点検を実施する。

## 2. 実施日時

江の川上流 平成29年4月14日(金) 10:00(小雨決行)

江の川下流 平成29年4月17日(月) 9:00及び10:00(小雨決行)

高津川 平成29年4月18日(火) 10:00(小雨決行)

## 3. 実施箇所

直轄管理区間内

江の川 L=33.6km

高津川 L=30.9km

## 4. 参加人数

江の川上流 4班編成

国土交通省職員 約16人

防災エキスパート 1人

江の川下流 3班編成

国土交通省職員 約12人

防災エキスパート 1人

高津川 5班編成

国土交通省職員 約15人

防災エキスパート 2人



堤防点検状況

## 5. 実施行程

別紙図のとおり

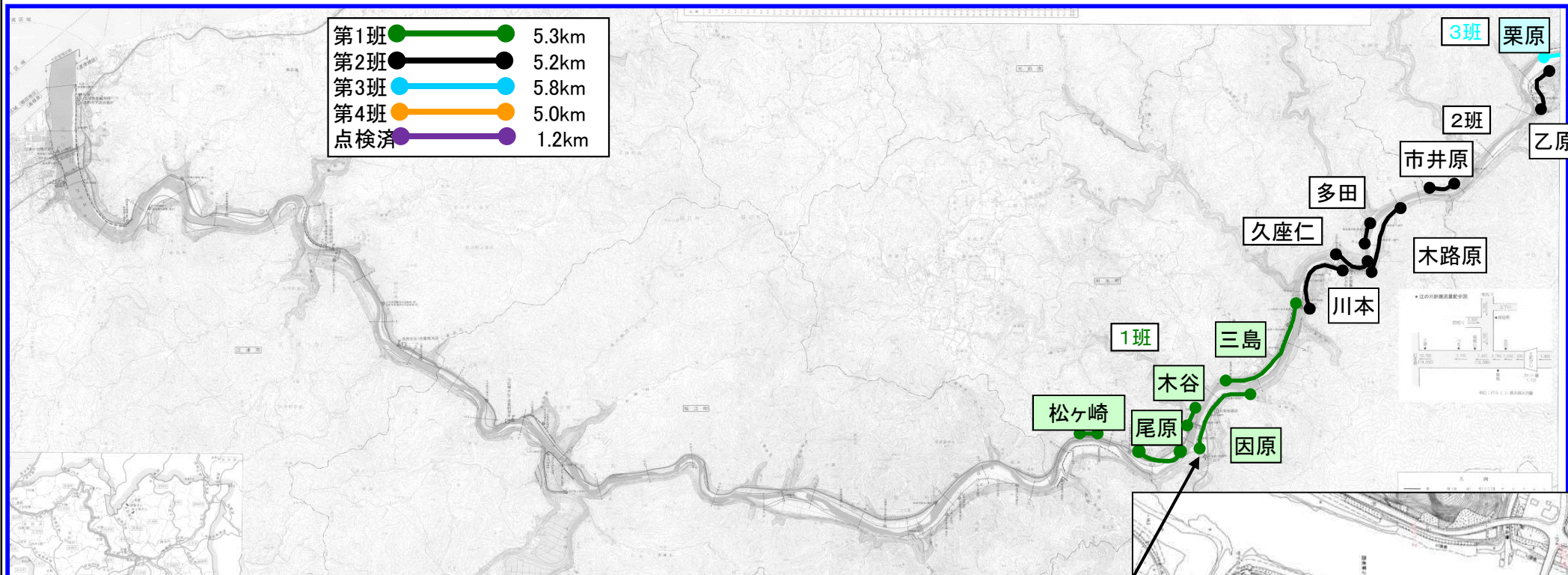
### <参考>

防災エキスパートとは地震、風水害などの大規模災害が発生した場合、迅速、确实、効果的に対処するため、これまで公共土木施設の整備、管理等に長年携わり、一定のノウハウをもった人たちに、被災した公共施設等のスピーディな被害情報の収集などを協力してもらう人のことです。

# 江の川上流点検経路図1

日時:平成29年4月14日(金)10時00分点検スタート 小雨決行

- 第1班 5.3km
- 第2班 5.2km
- 第3班 5.8km
- 第4班 5.0km
- 点検済 1.2km

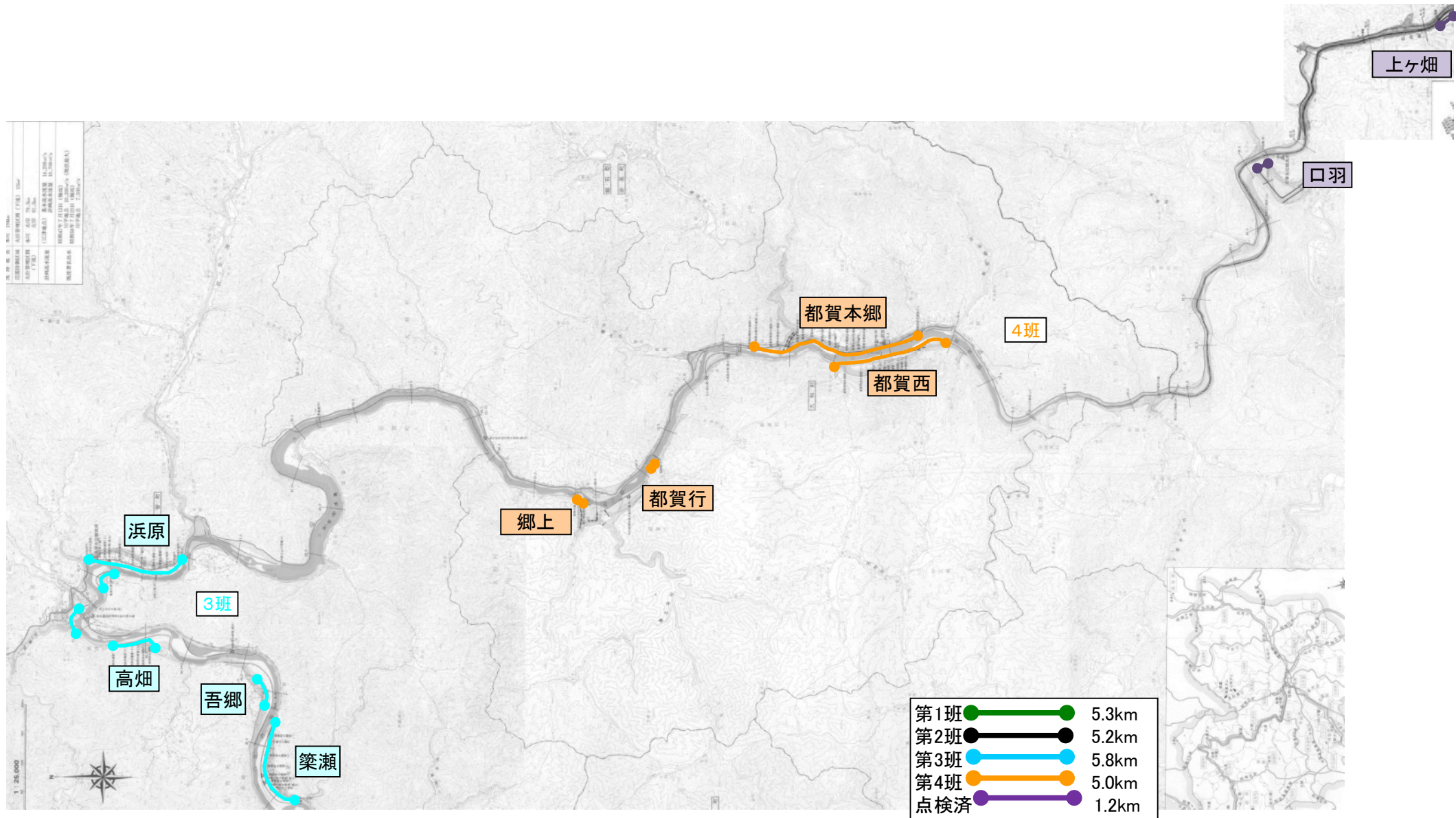


報道対応  
1班:因原  
10時00分スタート

川本町因原  
(サケのふるさと公園付近)

# 江の川上流点検経路図2

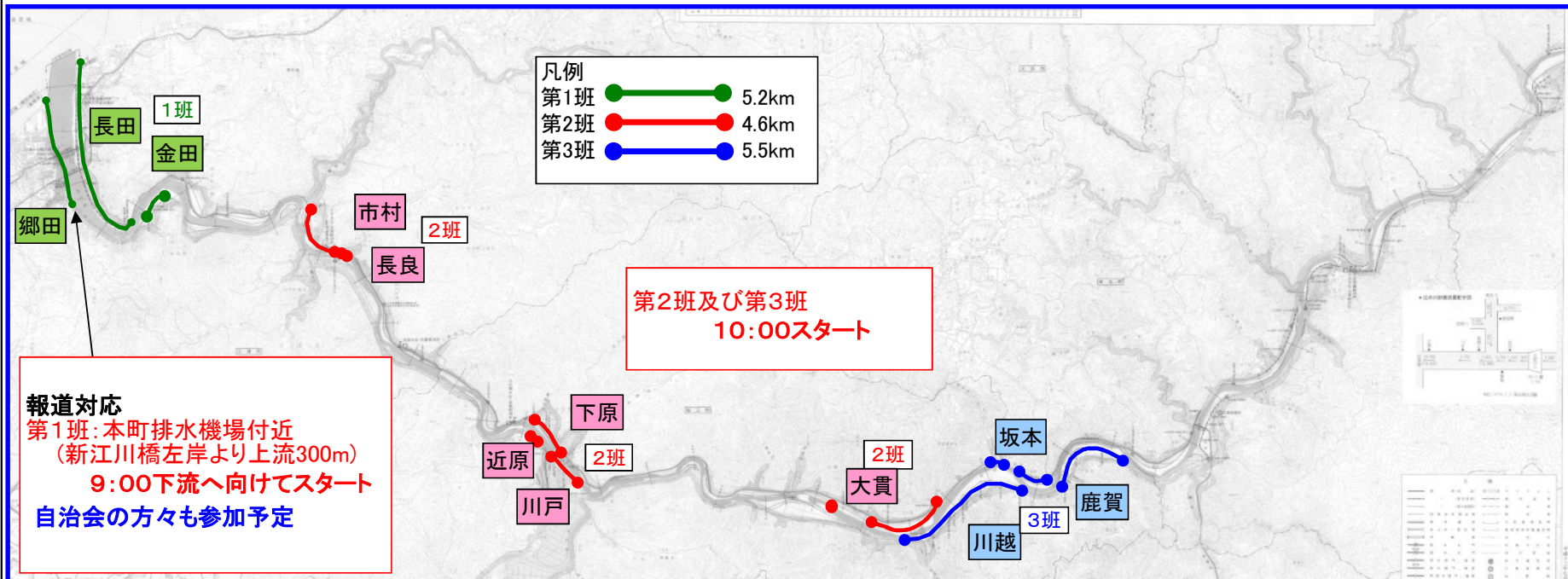
日時:平成29年4月14日(金)10時00分点検スタート 小雨決行



第1班	●—●	5.3km
第2班	●—●	5.2km
第3班	●—●	5.8km
第4班	●—●	5.0km
点検済	●—●	1.2km

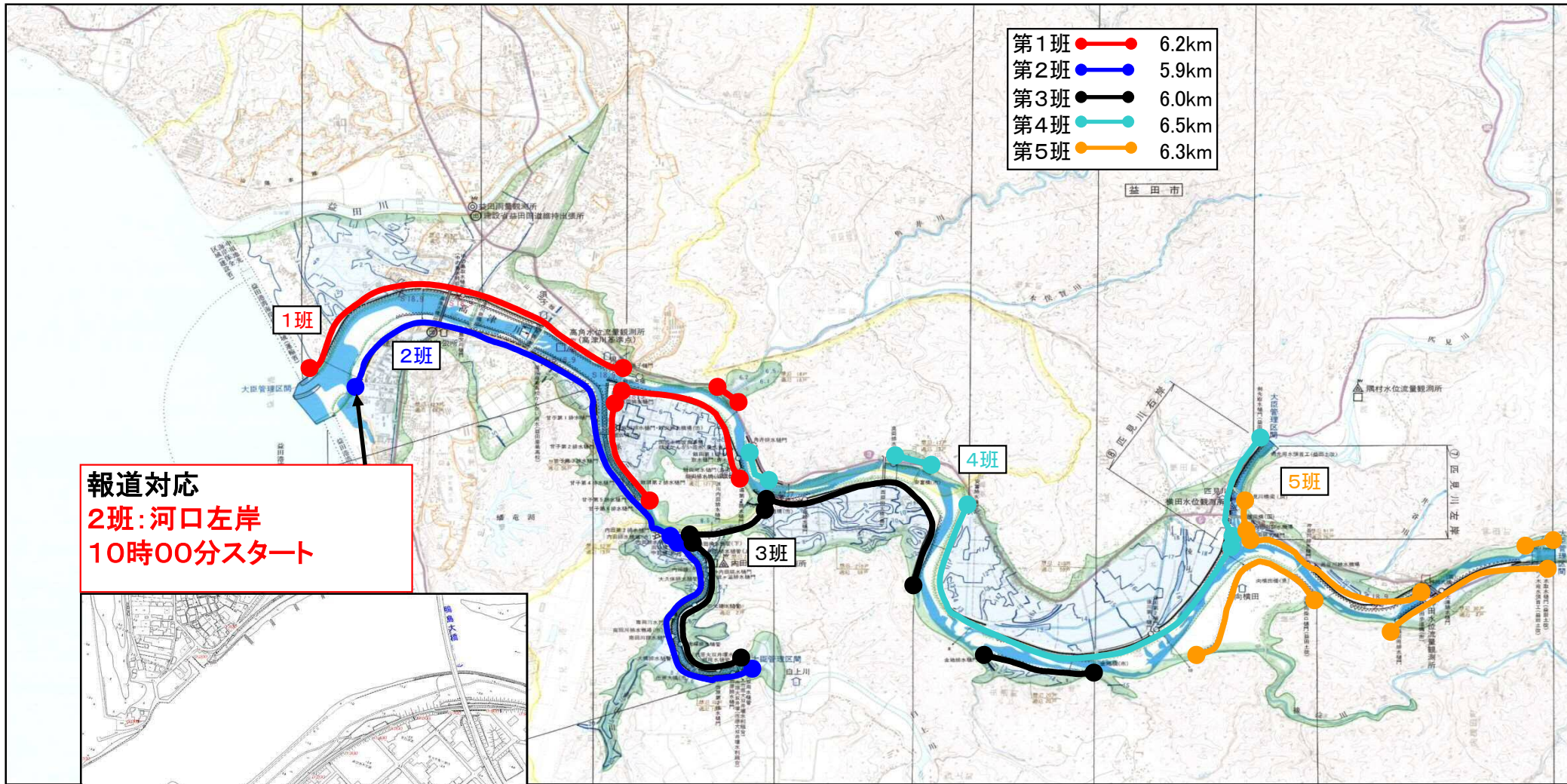
# 江の川下流点検経路図

日時:平成29年4月17日(月)9時00分点検スタート 小雨決行



# 高津川点検経路図

日時：平成29年4月18日(金)10時00分点検スタート 小雨決行



報道対応  
2班：河口左岸  
10時00分スタート

