

2017年（平成29年）8月10日

お知らせ

資料提供先：浜田記者クラブ
江津記者クラブ
益田記者クラブ

本格的な台風時期を前に 「堤防の一斉点検」を実施します

概要

国土交通省浜田河川国道事務所は、平成29年9月6日（水）から13日（水）にかけて、高津川及び江の川の国管理区間内において堤防の一斉点検を実施します。（小雨決行）
これは、本格的な台風シーズンを前に、施設の異常を確認し緊急的に補修等すべきものを発見し対応することを目的に実施するものです。

報道対応箇所

高津川：9月6日（水）10：00～ 向横田堤防上流端
江の川下流：9月11日（月）9：00～ 本町排水機場
江の川上流：9月13日（水）10：00～ 川本町因原（サケのふるさと公園）

問い合わせ先：国土交通省 浜田河川国道事務所

副所長（河川） かねはら 兼原 かつひで 勝英
（担当）河川管理課長 はら 原 けいいちろう 啓一郎
（広報担当）調査設計課長 ひらの 平野 みきひと 幹人

TEL 0855-22-2480（代表）

URL <http://www.cgr.mlit.go.jp/hamada/>

堤防等の台風期前一齐点検 概要

1. 実施目的

本格的な台風シーズンを前に河川区域及び河川構造物の各施設の異常を把握するとともに、緊急的に補修等すべきもの及び出水期間中に経過観察が必要な箇所を抽出するため実施する。

2. 実施日時

高津川：9月6日（水） 10：00～ 向横田堤防上流端

江の川下流：9月11日（月） 9：00～ 本町排水機場

江の川上流：9月13日（水） 10：00～ 川本町因原（サケのふるさと公園）

3. 実施箇所

直轄管理区内

江の川 L=33.6km

高津川 L=30.9km

4. 参加人数

高津川 5班編成

国土交通省職員 約15人

江の川下流 3班編成

国土交通省職員 約15人

江の川上流 4班編成

国土交通省職員 約16人

5. 実施行程

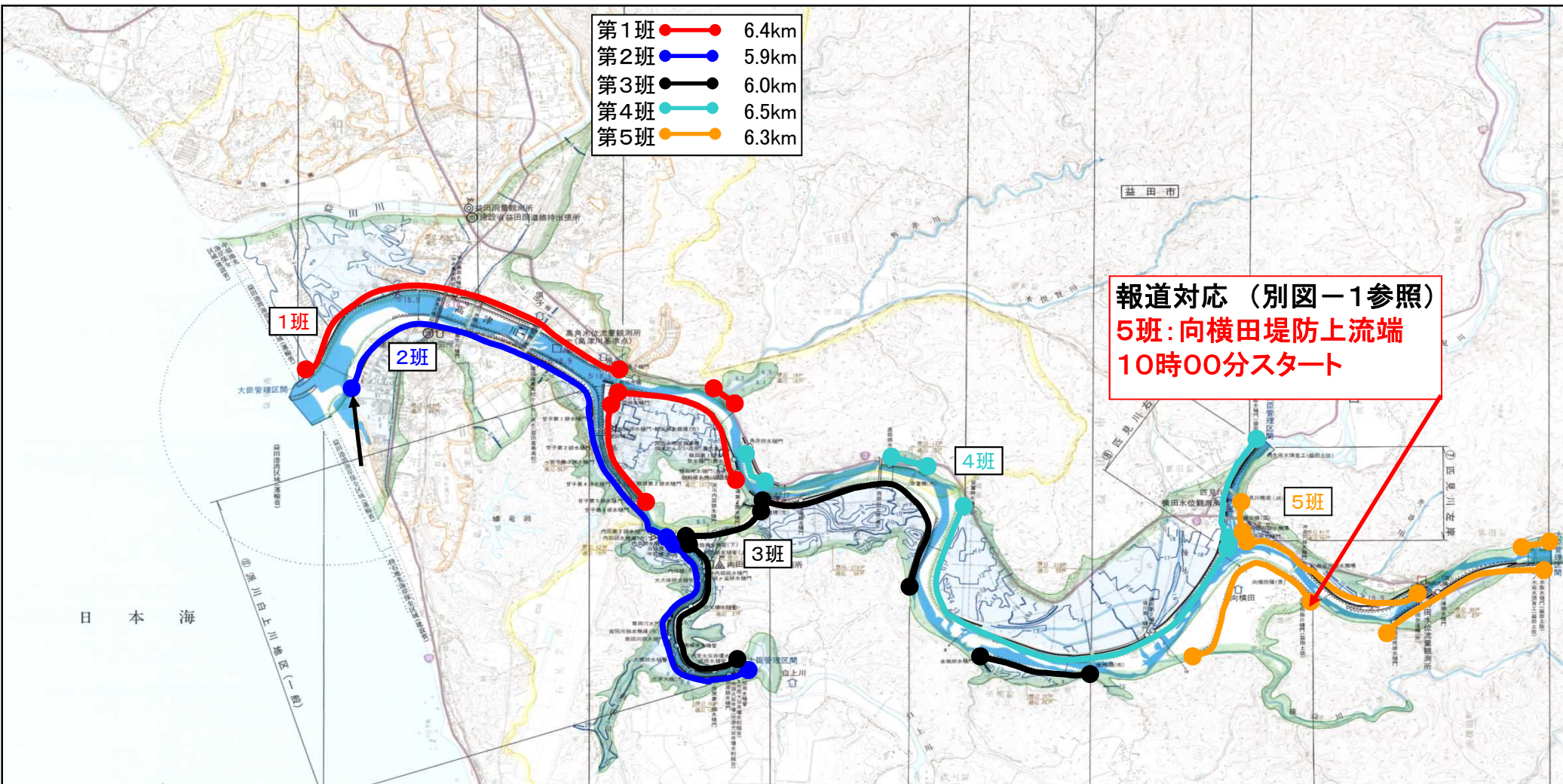
別紙図のとおり



堤防点検状況

高津川点検経路図

日時:平成29年9月6日(水)10時00分点検スタート 小雨決行



別図-1

↑至浜田



→至匹見

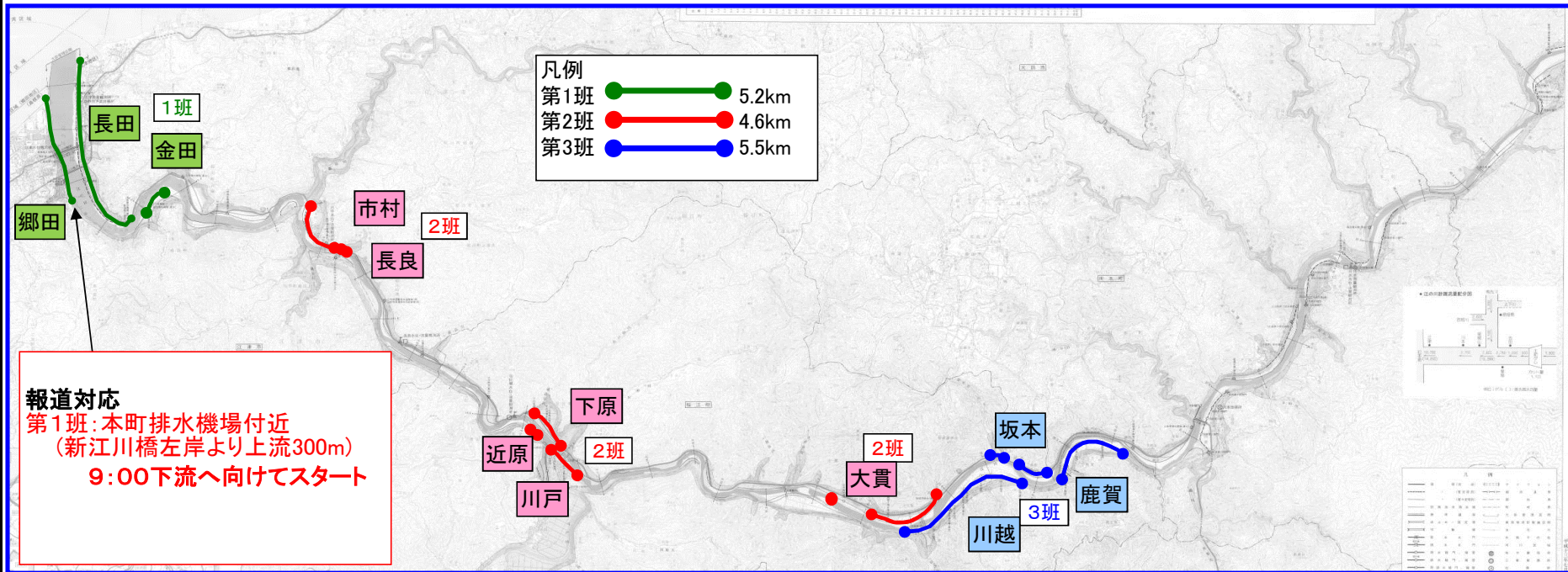
**向横田大橋を
渡って左折**

↓至津和野

出典：国土地理院「地理院地図
(電子国土Web)」

江の川下流点検経路図

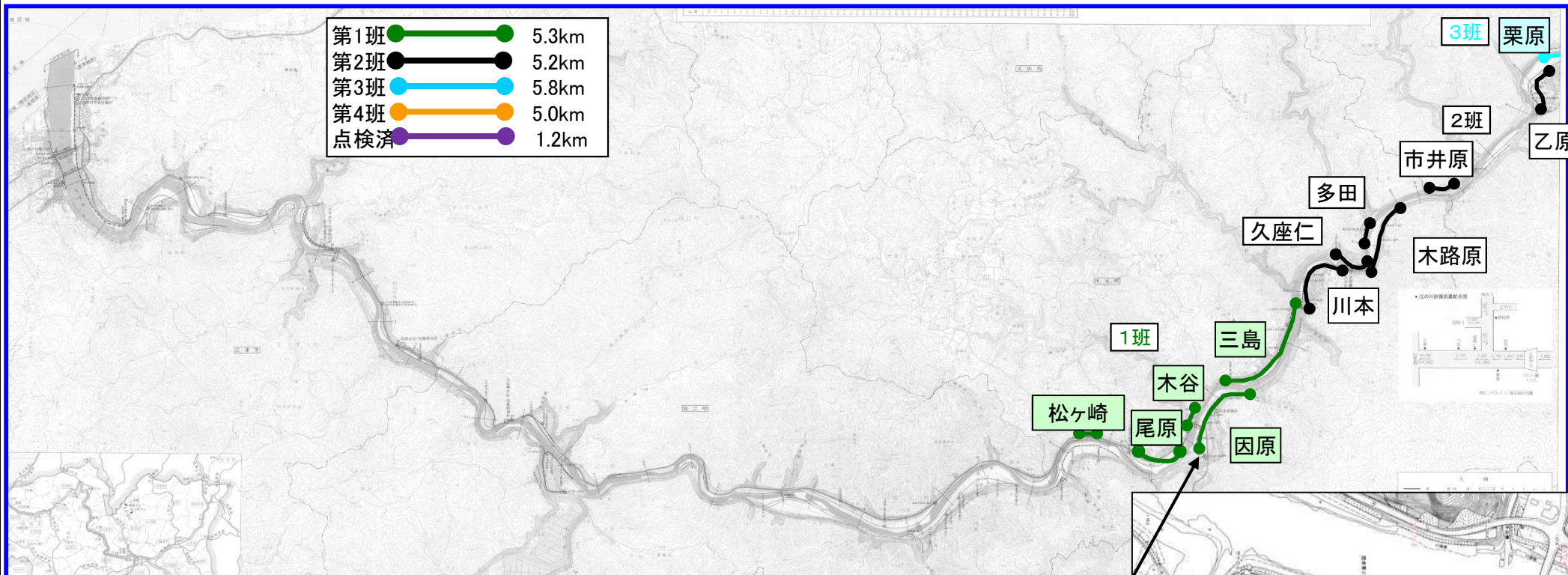
日時:平成29年9月11日(月)9時00分点検スタート 小雨決行



江の川上流点検経路図1

日時:平成29年9月13日(水)10時00分点検スタート 小雨決行

- 第1班 5.3km
- 第2班 5.2km
- 第3班 5.8km
- 第4班 5.0km
- 点検済 1.2km



報道対応
1班:因原
10時00分スタート

川本町因原
(サケのふるさと公園付近)

江の川上流点検経路図2

日時:平成29年9月13日(水)10時00分点検スタート 小雨決行

