



国土を**整**え、全力で**備**える  
国土交通省中国地方整備局  
浜田河川国道事務所

Ministry of Land, Infrastructure, Transport and Tourism  
Chugoku Regional Development Bureau



お知らせ

平成 29 年 8 月 29 日

資料提供先：益田記者クラブ

## ますだ やすとみちよう 国道9号益田市安富町で車線切替を行います ～交通事故の削減に向けて～

一般国道9号益田市安富町<sup>やすとみちよう</sup>の交差点改良工事に伴い、交差点付近にて車線切替を行います。工事期間中は、道路利用者の方々にはご不便をお掛けしますが、ご理解とご協力をお願いします。

■場 所：国道9号 <sup>ますだ やすとみちよう</sup> 益田市安富町

■規制期間：下り線規制 平成29年9月5日～平成29年10月中旬  
上・下線規制 平成29年10月中旬～平成30年1月中旬  
※降雨や工事の進捗等により延期する場合があります。

■工事内容：交通事故抑制に向けた交差点改良  
(右折車線設置、歩道拡幅等)

■規制内容：別紙参照

■その他：車線規制については、工事の進捗に伴う車線切替を行いますので、ご通行の際は現地の交通誘導員や案内標識に従って通行して下さい。

問い合わせ先：国土交通省 中国地方整備局 浜田河川国道事務所

副所長（道路）

やまもと たかゆき  
山本 孝行

【担当】益田国道維持出張所長

よしかわ おさむ  
吉川 修

TEL 0855-22-1415

【広報担当】調査設計課長

ひらの みきひと  
平野 幹人

TEL 0855-22-2480(代表)

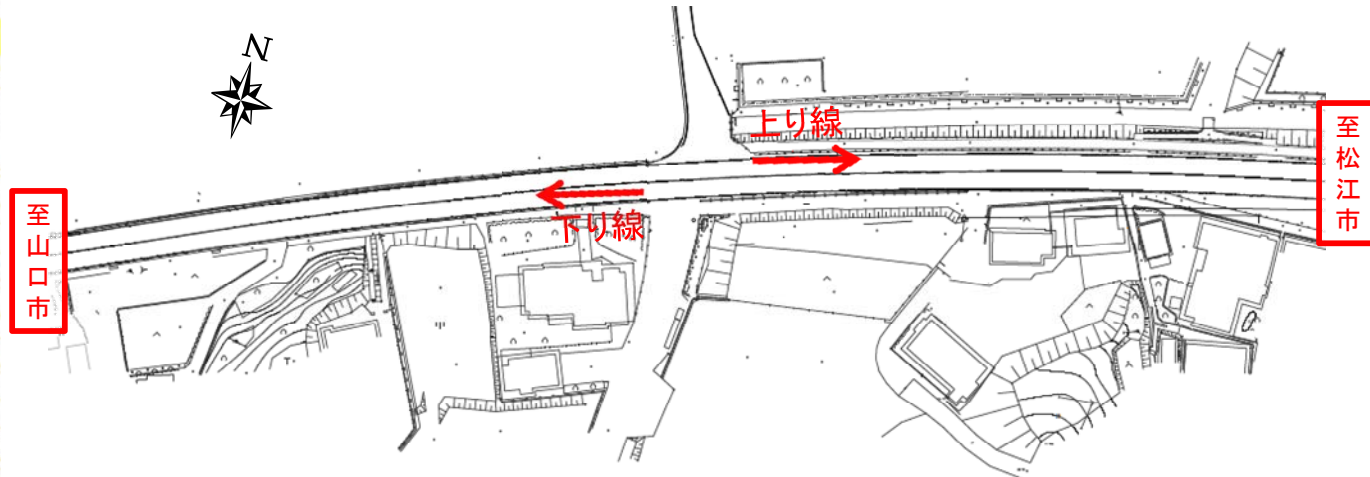
U R L <http://www.cgr.mlit.go.jp/hamada/>

位置図

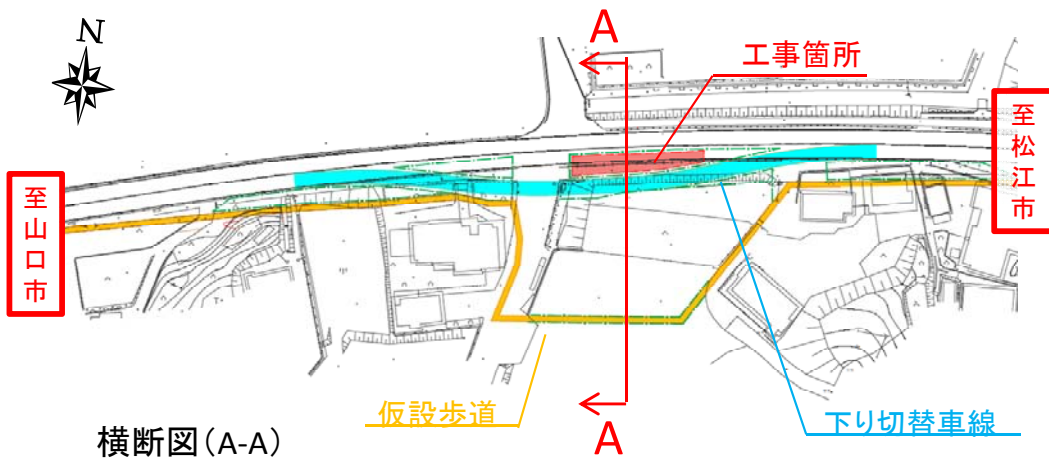


出典: 国土地理院 電子国土

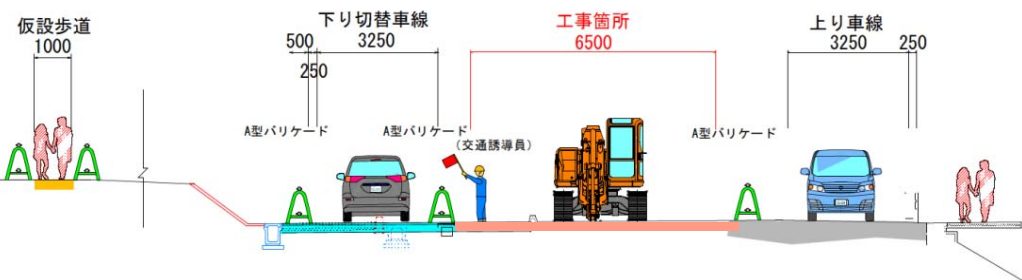
現在の状況



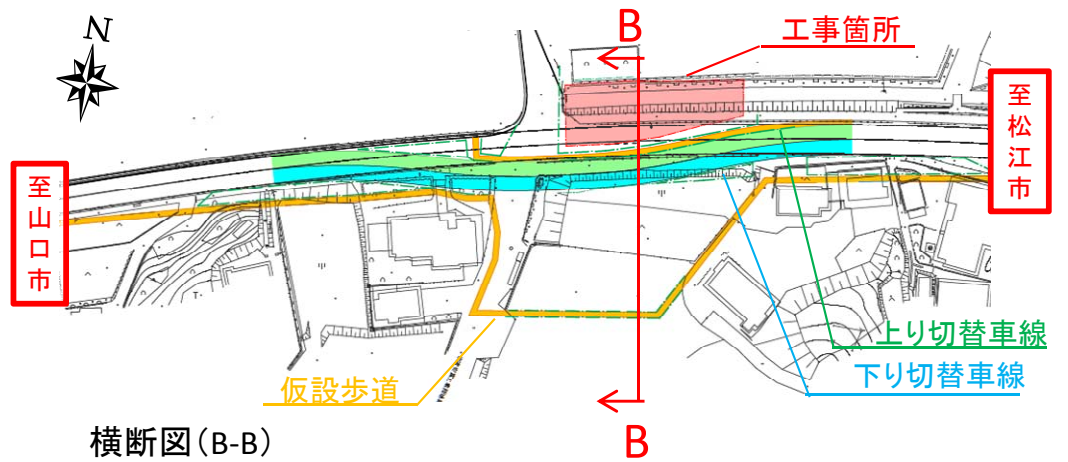
下り車線切替時(平成29年9月5日(予定)~平成29年10月中旬)



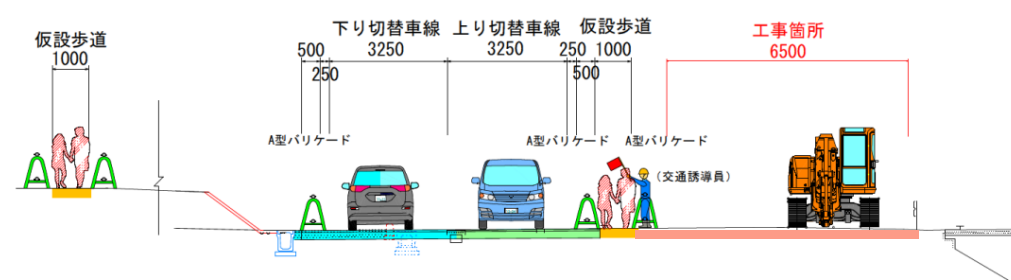
横断面図(A-A)



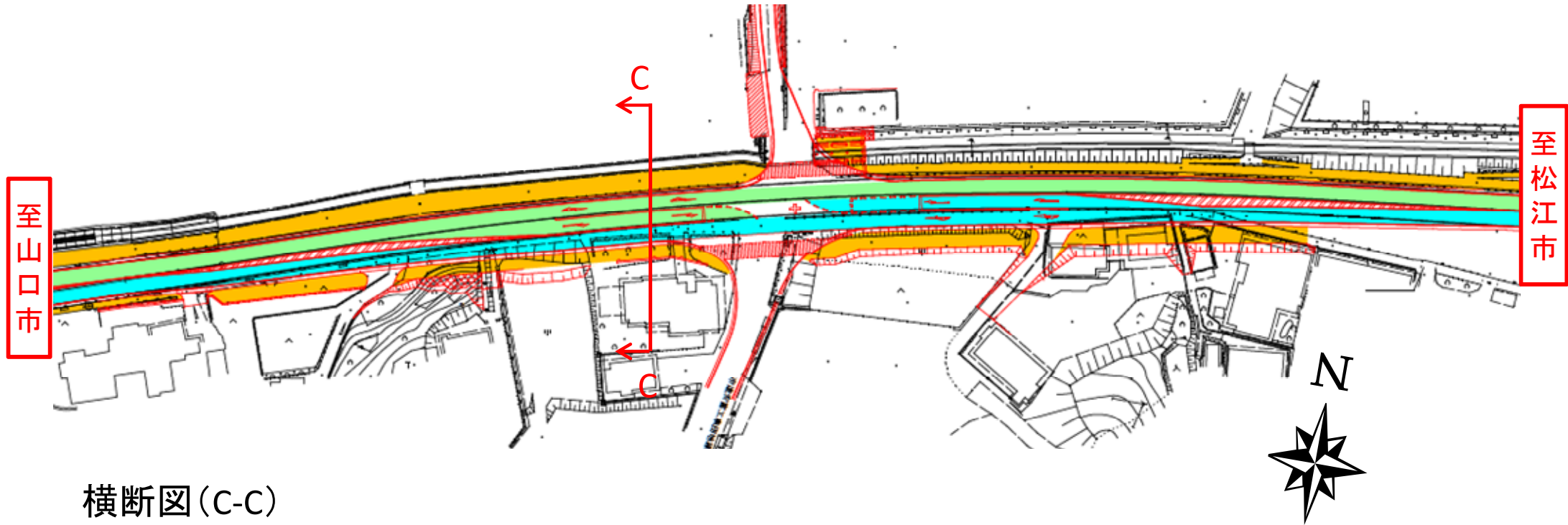
上・下線切替時(平成29年10月中旬~平成30年1月中旬)



横断面図(B-B)



# 完成平面図



## 横断図(C-C)

