

2019年（令和元年）8月21日

お知らせ

資料提供先：浜田記者クラブ
江津記者クラブ
益田記者クラブ

台風時期を前に 「堤防の一斉点検」を実施します

概要

国土交通省浜田河川国道事務所は、令和元年8月28日（水）から9月4日（水）にかけて、高津川及び江の川の国管理区間において堤防の一斉点検を実施します。

（小雨決行）

これは、台風時期を前に、施設の変状の有無を確認し、緊急的に補修等すべきものに対応することを目的に実施するものです。

点検当日は、国土交通省職員と防災エキスパート、自治体職員及び緊急時対応員が現地を確認します。

報道対応箇所

江の川下流管内：8月28日（金） 9：00～ 本町排水機場
高津川管内：9月2日（月）10：00～ 派川右岸（高津川派川橋下）
川本管内：9月4日（水）10：00～ 川本町因原（サケのふるさと公園）

問い合わせ先：国土交通省 浜田河川国道事務所

副所長（河川） おおもと せいじ 大元 誠治

（担当）河川管理課長 さとう ひろし 佐藤 寛

（広報担当）調査設計課長 すぎはら よしかず 杉原 義和

TEL 0855-22-2480（代表）

URL <http://www.cgr.mlit.go.jp/hamada/>

堤防出水期前一齐点検 概要

1. 実施目的

河川の出水期前にあたり河川区域及び河川構造物の各施設の異常を把握するとともに、緊急的に補修等すべきもの及び出水期間中に経過観察が必要な箇所を抽出するため実施する。

点検は、国土交通省職員の他、防災エキスパートや自治体職員等の参加のもと実施する。

2. 実施日時

江の川下流管内 令和元年8月28日(水) 9:00及び10:00(小雨決行)

高津川管内 令和元年9月2日(月) 10:00(小雨決行)

川本管内 令和元年9月4日(水) 10:00(小雨決行)

3. 実施箇所

直轄管理区間内

江の川 L=33.7km

高津川 L=30.9km

4. 参加人数(予定)

高津川管内 5班編成

国土交通省職員 15人

防災エキスパート 1人

自治体職員 1人

緊急時対応員 1人

江の川下流管内 3班編成

国土交通省職員 8人

防災エキスパート 1人

自治体職員

川本管内 4班編成

国土交通省職員 11人

防災エキスパート 1人

自治体職員

5. 実施行程

別紙図のとおり

<参考>

防災エキスパートとは、大規模災害発生時に公共土木施設等の被災情報の迅速な収集等をボランティアで行う専門的知識を持った者で、公共土木施設等の整備・管理等の経験者などがあらかじめ登録されている。

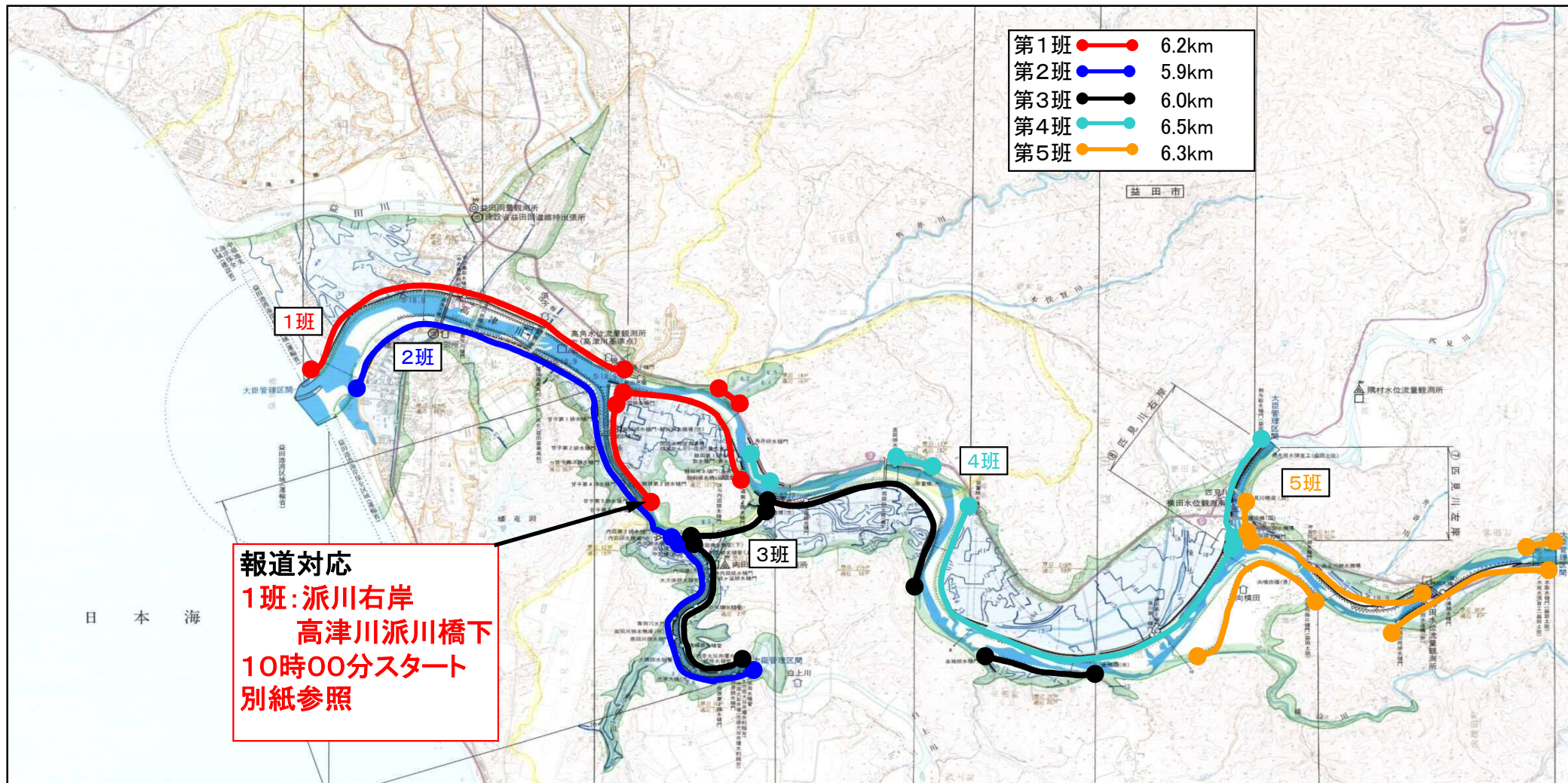
緊急時対応員とは、緊急時(出水時等)に巡視・点検を委託している民間業者である。



堤防点検状況

高津川管内 点検経路図

日時: 令和元年9月2日(月) 10時00分点検スタート 小雨決行



高津川管内堤防点検(報道対応箇所 詳細図)

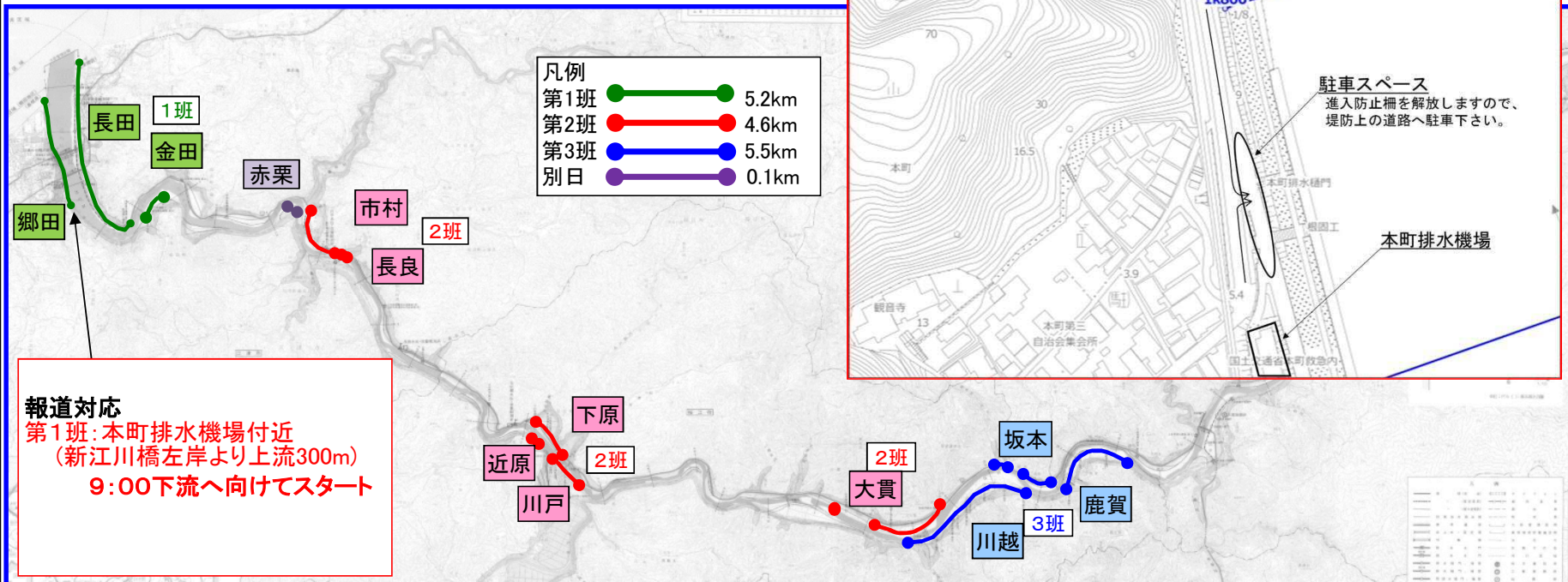


報道対応
派川右岸(高津川派川橋下)

出典: 国土地理院「地理院地図(電子国土Web)」
加工: 浜田河川国道事務所

江の川下流管内 点検経路

日時: 令和元年8月28日(水)9時00分点検スタート 小雨決行

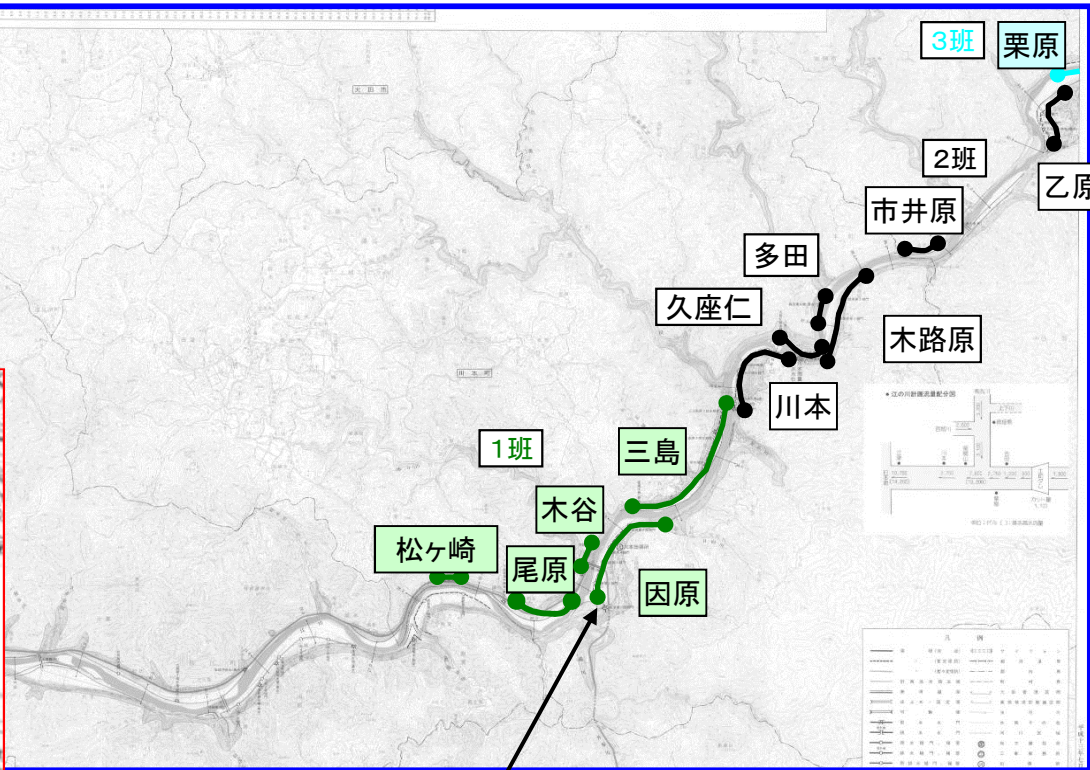
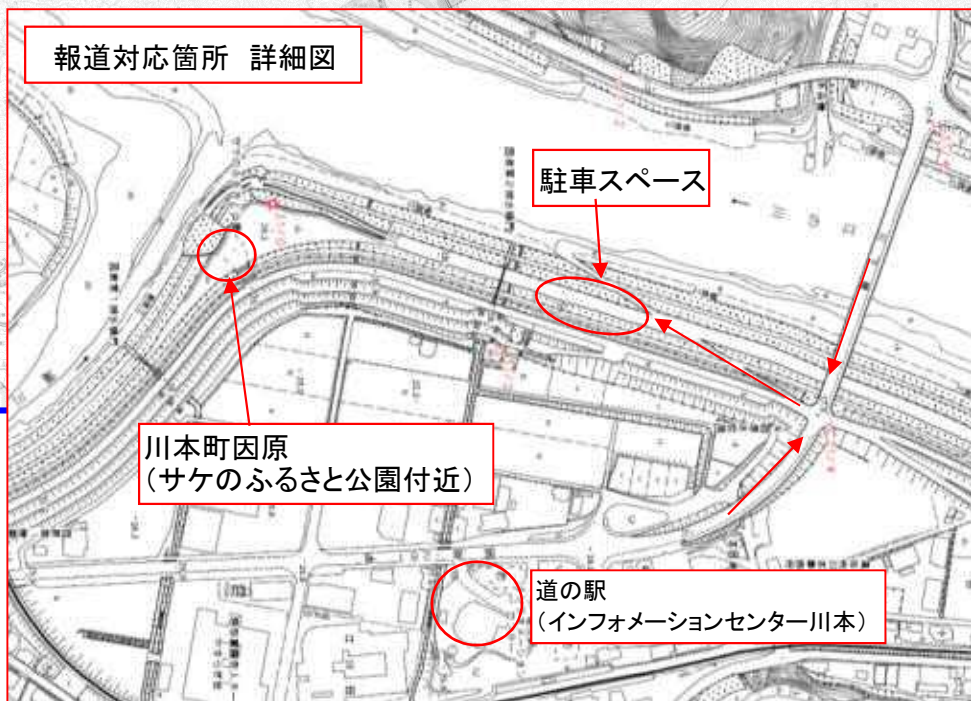


川本管内 検経路図1

日時: 令和元年9月4日(水)10時00分点検スタート 小雨決行

- 第1班 ●—● 5.3km
- 第2班 ●—● 5.2km
- 第3班 ●—● 5.8km
- 第4班 ●—● 5.0km
- 別日 ●—● 1.2km

報道対応箇所 詳細図



報道対応
1班: 因原
10時00分スタート

川本管内 点検経路図2

日時: 令和元年9月4日(水)10時00分点検スタート 小雨決行

