

橋梁の長寿命化修繕計画

2017年度版

中国地方整備局
道路保全企画 G

目 次

1. 本計画の位置付け	
(1) インフラ長寿命化基本計画	1
(2) 本計画の位置付け	1
2. 長寿命化修繕計画の背景と目的	2
(1) 背景	2
(2) 目的	2
3. 管内の橋梁の現況	3
(1) 管内の橋梁箇所数	3
(2) 橋梁の年齢構成	5
(3) 定期点検の実施状況	7
(4) 管内橋梁の損傷状況	8
(5) 橋梁修繕の実施状況	11
4. 橋梁保全の取り組み	12
(1) 「事後保全」から「予防保全」への転換	12
5. 長寿命化修繕計画の策定	15
(1) 基本的な考え方	15
(2) メンテナンスサイクルの構築	15
(3) 損傷の早期発見に向けた取り組み	17
(4) 早期補修に向けた取り組み	18
(5) 対策の優先順位の考え方	18
(6) 記録の一元管理と活用	18
6. 長寿命化修繕計画（2017年度版）の策定	19
(1) 2017年度版の概要	19
7. 計画の効果	20
(1) 長寿命化修繕計画のこれまでの成果	20
8. 計画策定窓口	21
(1) 計画策定窓口	21
9. 参考資料	22

別添：長寿命化修繕計画 点検・補修・架替リスト

1. 本計画の位置付け

(1) インフラ長寿命化基本計画

平成25年11月に、インフラ老朽化対策の推進に関する関係省庁連絡会議において、インフラ長寿命化基本計画が策定され、国や地方公共団体等が一丸となってインフラの戦略的な維持管理・更新等を推進することとされた。

インフラ長寿命化基本計画に基づき、平成26年5月、国土交通省は、「国土交通省インフラ長寿命化計画（行動計画）」を策定し、道路（橋梁、トンネル、大型の構造物）の施設は、予防保全型維持管理の考え方を前提とした個別施設計画を策定することとしている。

(2) 本計画の位置付け

本長寿命化修繕計画は、国土交通省インフラ長寿命化計画（行動計画）で策定することとされている個別施設計画である。

インフラ長寿命化基本計画等の体系(イメージ)



出典：インフラ老朽化対策の推進に関する関係省庁連絡会議（平成25年11月29日）（内閣官房HP）

2. 長寿命化修繕計画の背景と目的

(1) 背景

中国地方整備局が管理する橋梁は、平成29年4月1日現在4,969橋梁箇所数であり、建設後の平均経過年数は約36年、また、建設後50年を越える橋梁数の割合は、現在の30%が、10年後には49%、20年後には63%となり、高齢化が急速に進んでいく状況です。

今後これら橋梁の高齢化が一斉に進むことから、集中的に多額の補修・架替費用が必要となることが懸念されます。

(2) 目的

定期点検により橋梁の状態を把握し、その点検結果に基づく長寿命化修繕計画を策定し、修繕を計画的に実施します。これにより、橋梁の健全性を確保し、幹線道路ネットワークの**安全性・信頼性の確保**と**ライフサイクルコストの縮減**を図ります。

注：ライフサイクルコスト(LCC)：橋梁の計画、設計、施工、維持管理、架替までの一生の期間にかかる費用の総価

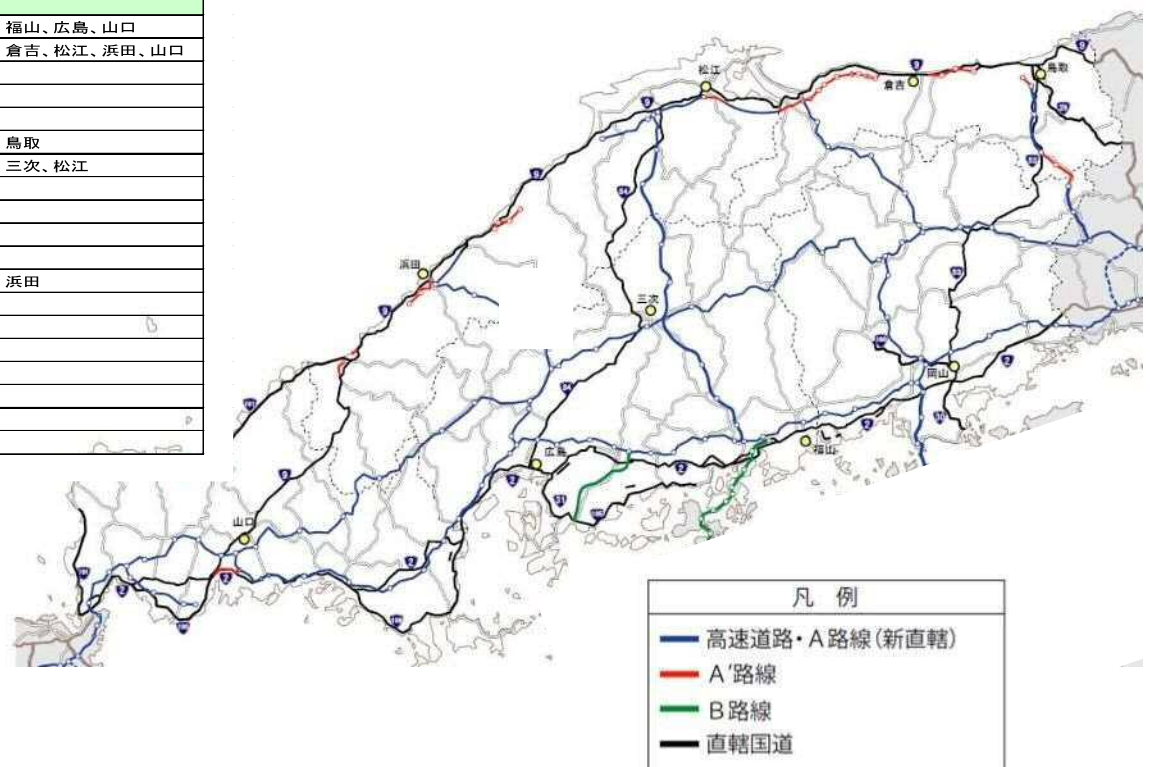
参考：直轄管理道路

中国地方整備局は、一般国道15路線並びに中国横断自動車道姫路鳥取線（直轄区間）及び尾道松江線（直轄区間）の総延長1,904.6kmを管理しています。

(H29.4.1現在)

路線名	延長(km)	管理事務所名
国道2号	420.9	岡山、福山、広島、山口
国道9号	525.1	鳥取、倉吉、松江、浜田、山口
国道29号	49.2	鳥取
国道30号	24.2	岡山
国道31号	20.1	広島
国道53号	139.9	岡山、鳥取
国道54号	154.1	広島、三次、松江
国道180号	46.0	岡山
国道185号	55.5	広島
国道188号	72.4	山口
国道190号	43.7	山口
国道191号	141.8	山口、浜田
国道317号	6.9	福山
国道373号	18.7	鳥取
国道375号	33.0	広島
姫路鳥取線	43.0	鳥取
尾道松江線	110.1	三次
合計	1,904.6	

中国地方整備局管内図



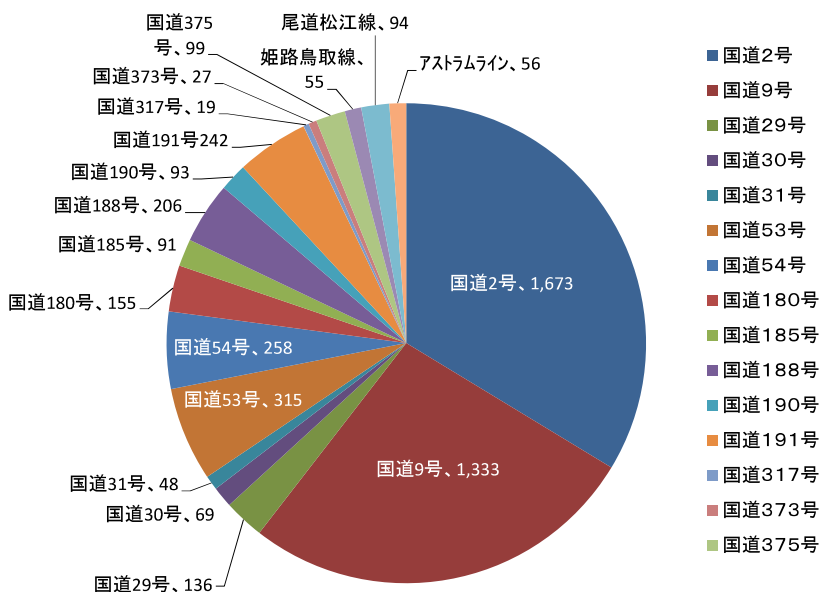
3. 管内の橋梁の現況

(1) 管内の橋梁箇所数

中国地方整備局では、4,969橋梁箇所数(橋長2m以上)を管理しています。

上部工の使用材料別に見ると、鋼橋が20%、RC橋が16%、PC橋が27%、溝橋が32%です。構造形式別では、主として橋長の短い橋梁で採用される床版橋、支間長が50m程度以下で採用される桁橋、溝橋がともに約1/3を占め、トラス橋・アーチ橋の長大橋は約0.4%程度です。

中国地方整備局管内の橋梁箇所数(橋長2m以上)

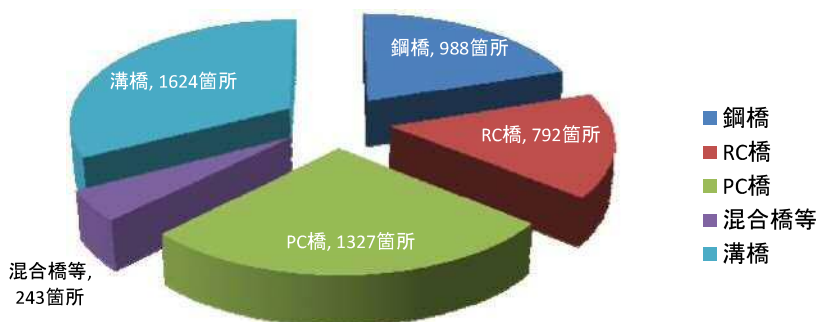
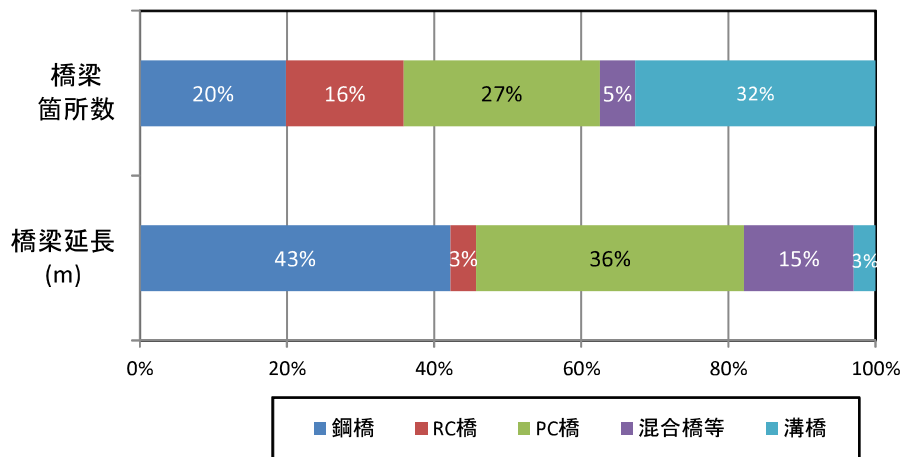


(H29.4.1 現在)		
場所	橋梁箇所数	橋梁延長(m)
鳥取県	832	42,443
島根県	699	33,343
岡山県	1,075	53,158
広島県	991	57,964
山口県	1,372	33,082
合計	4,969	219,990

注：鳥取県内に姫路鳥取線の兵庫県分（9箇所、延長706m）を含む。以下同じ。

上部工使用材料別

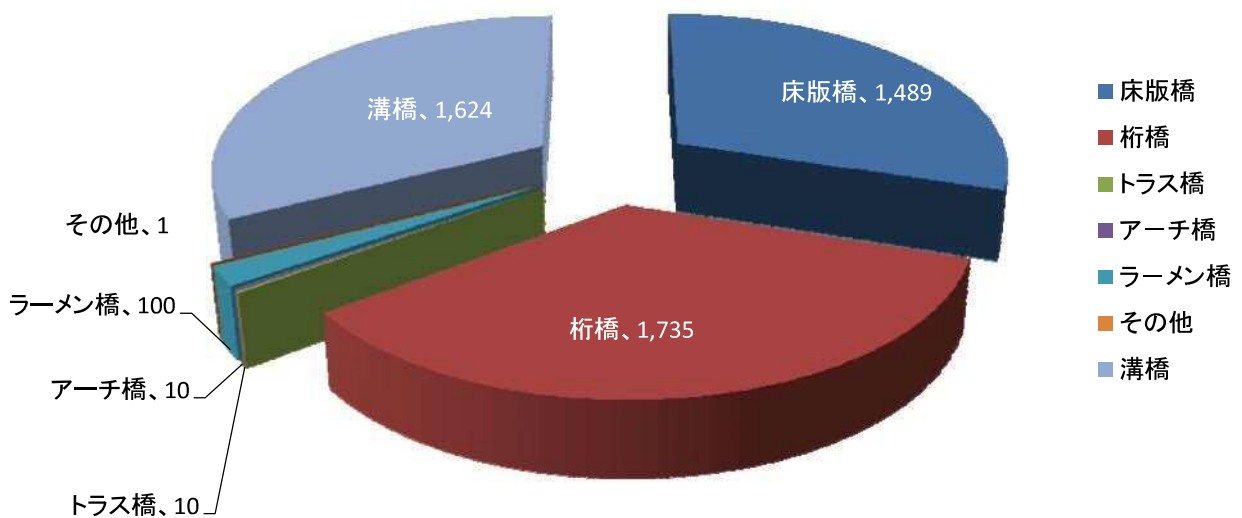
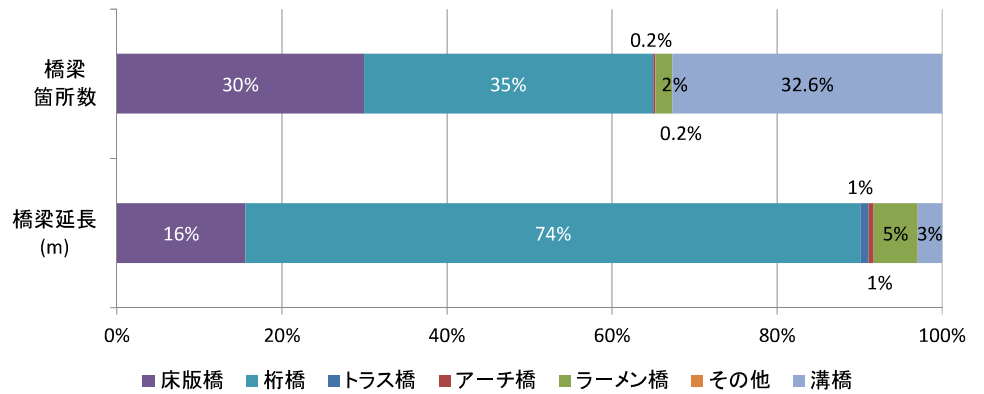
分類	橋梁箇所数	橋梁延長(m)
鋼橋	988	92,885
RC橋	792	7,622
PC橋	1,327	80,178
混合橋等	238	32,763
溝橋	1,624	6,542
合計	4,969	219,990



構造形式別

分類	橋梁箇所数	橋梁延長 (m)
床版橋	1,489	34,310
桁橋	1,735	163,944
トラス橋	10	2,146
アーチ橋	10	1,334
ラーメン橋	100	11,699
その他	1	16
溝橋	1,624	6,542
合計	4,969	219,990

※その他：アーチカバート



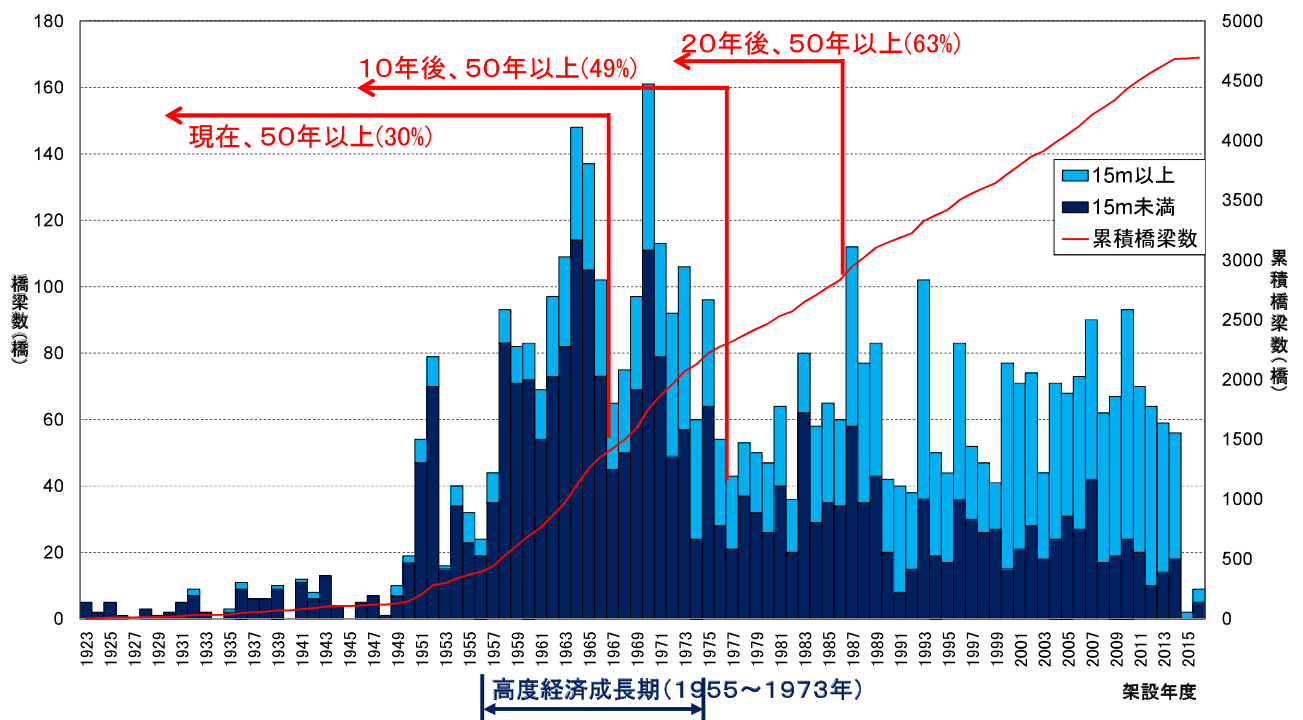
3. 管内の橋梁の現況

(2) 橋梁の年齢構成

中国地方整備局が管理する橋梁は、高度経済成長期(1955年～1973年)に全体の約4割にあたる約1,800橋梁箇所が建設されています。

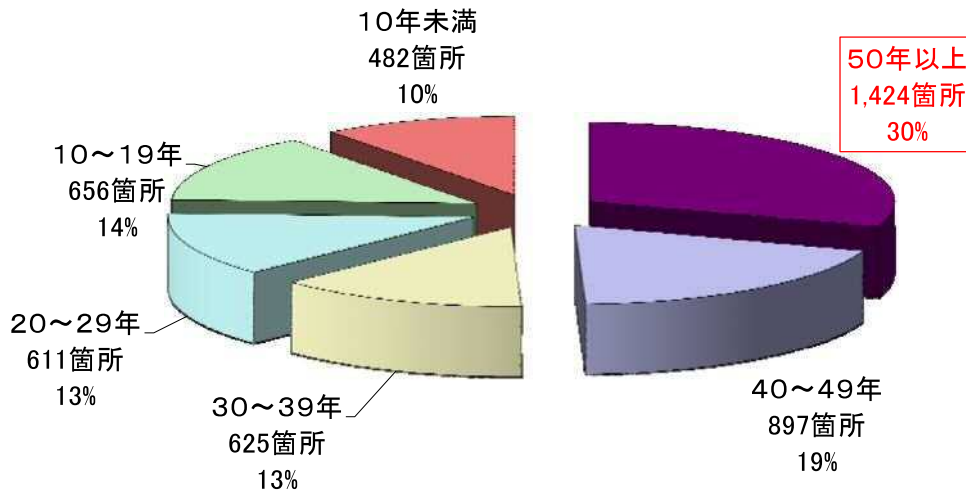
中国地方整備局における建設後50年以上を経過した橋梁箇所数の占める割合は、現在の30%から20年後には63%にまで急激に増加します。

架設年次別の橋梁箇所数分布

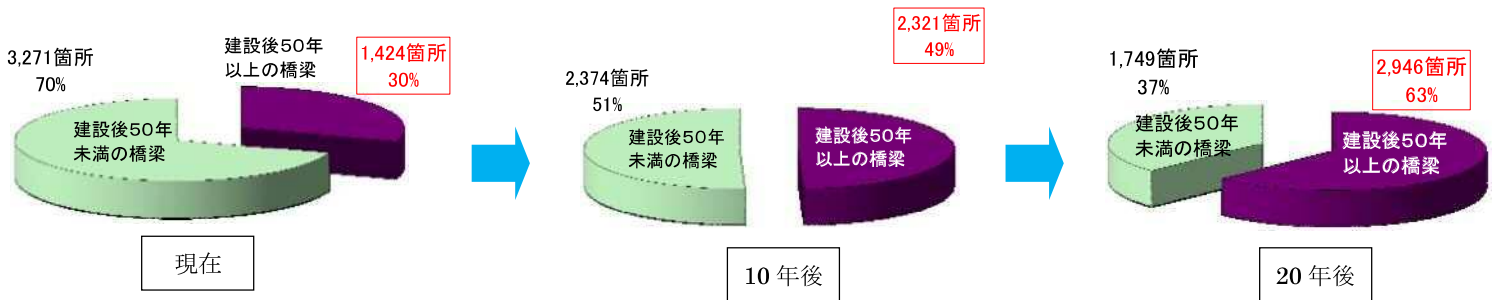


注：建設年次不明274箇所

経過年数別橋梁箇所数



建設後50年以上の橋梁箇所数
現在30%→20年後63%



溝橋(カルバート)について

平成26年12月、「溝橋(カルバート)」の考え方が次のとおり定められ、橋梁定期点検の対象とされました。

■橋長2m以上かつ土被り1m未満の溝橋(カルバート)を橋梁として取り扱う考え方

※橋梁として取り扱う溝橋(カルバート)は、道路の下を横断する道路や水路等の空間を得るために、盛土あるいは地盤内に設けられる構造物とし、剛性ボックスカルバート(短形(ボックス型))を対象とするものとする。

■橋長2m以上の考え方

・橋梁として取り扱う溝橋(カルバート)の橋長は、外寸2m以上とし、カルバート上部道路の道路軸方向(斜角考慮)の長さを計測した値とする。

■土被り1m未満の考え方

・溝橋(カルバート)の天端から、歩行道等の上面の厚さが1m未満のもの。※土被り厚が測定的位置で異なる場合(車道部・歩道部等)は、最小値となる位置で判断するものとする。

中国地方整備局では、溝橋(カルバート)を1,624箇所管理しており、平成26年12月以降、橋梁として保全しています。

3. 管内の橋梁の現況

(3) 定期点検の実施状況

直轄管理の橋梁では、供用後2年以内に初回点検を、その後は5年毎に定期点検を行い、橋梁の健全性を確認しています。

点 検 状 況



(梯子による定期点検)



(高所作業車による定期点検)



(橋梁点検車による定期点検)

参考：日常管理として、2日に1回、パトロール車による巡回を実施しています。



3. 管内の橋梁の現況

(4) 管内橋梁の損傷状況

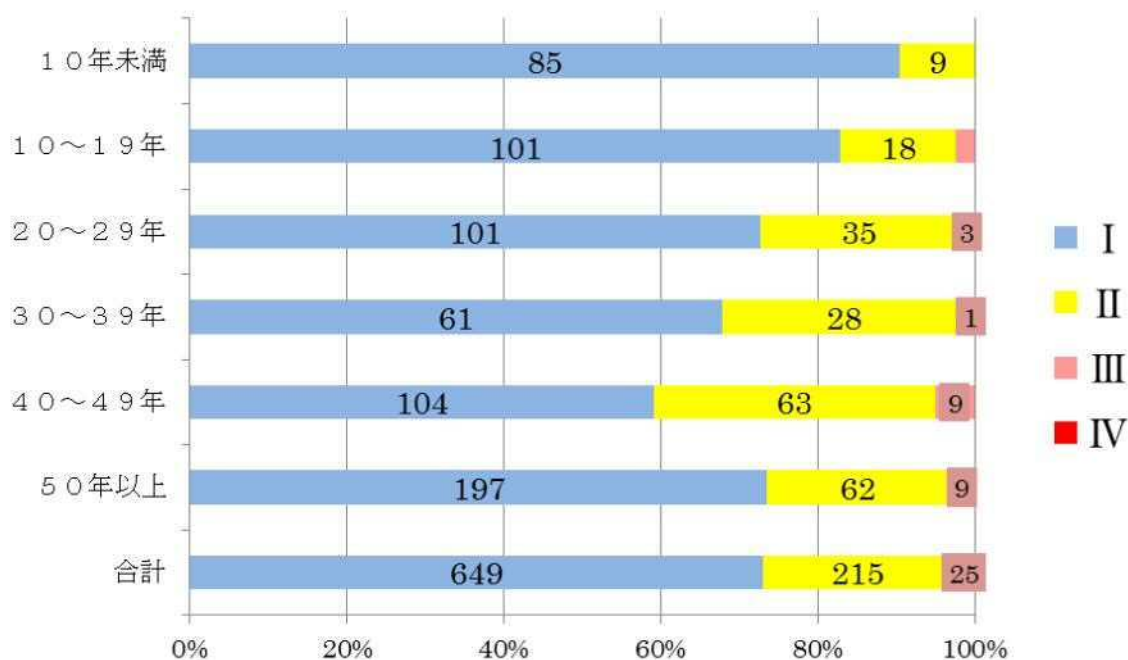
① 平成28年度の健全性の診断結果

平成28年度に点検を実施した橋梁のうち、緊急又は早期に修繕等の措置を行う必要のある橋梁が、3%（25橋）あります。

建設年次が長くなると、早期に修繕などその措置が必要な橋梁の割合が多くなる傾向があります。

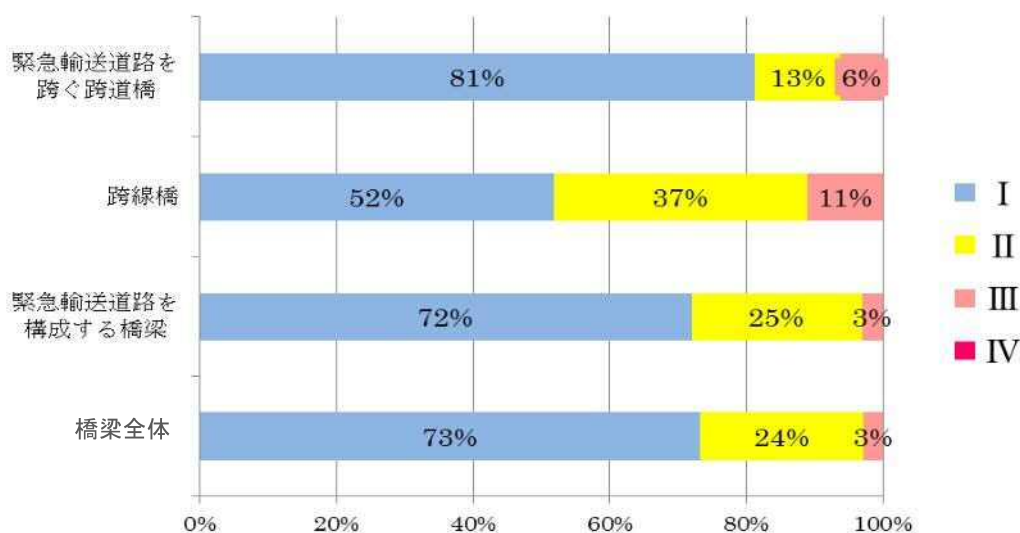
最優先で点検すべき橋梁の判定区分Ⅲの割合は、緊急輸送道路を跨ぐ跨道橋が6%、跨線橋が11%、緊急輸送道路を構成する道路が3%となっています。（橋梁全体：3%）

判定区分と建設経過年度



注：建設年次不明50箇所

判定区分(最優先で点検すべき橋梁)



健全性の診断（部材単位の診断）

- 部材単位で、「健全性の診断」（Ⅰ、Ⅱ、Ⅲ、Ⅳ）を実施。
 1. 「部材単位の診断」は対策区分の判定と同じ単位とし、構造上の部材区分あるいは部材毎、損傷種類毎に行う。
 2. 部材単位での「健全性の診断」と「対策区分の判定」（A、B、C1、C2、S1、S2、E1、E2、M）は、あくまでそれぞれの定義に基づいて独立して行うことが原則であるが、一般には、次で対応。

表-7. 1 判定区分

区分		定義	一般の対応
Ⅰ	健全	道路橋の機能に支障が生じていない状態。	A、B
Ⅱ	予防保全段階	道路橋の機能に支障が生じていないが、予防保全の観点から措置を講ずることが望ましい状態。	C1、M
Ⅲ	早期措置段階	道路橋の機能に支障が生じる可能性があり、早期に措置を講ずべき状態。	C2
Ⅳ	緊急措置段階	道路橋の機能に支障が生じている、又は生じる可能性が著しく高く、緊急に措置を講ずべき状態。	E1、E2

出典：「橋梁定期点検要領」国土交通省道路局国道・防災課 平成26年6月

健全性の診断（橋単位の診断）

- 橋単位で、「健全性の診断」（Ⅰ、Ⅱ、Ⅲ、Ⅳ）を実施。
 1. 橋単位の診断は、「対策区分の判定」及び所見、あるいは「部材単位の診断」なども踏まえ、道路橋単位で判定区分の定義に則って総合的に判断。
 2. 一般には、構造物の性能に影響を及ぼす主要な部材に着目して、最も厳しい評価で代表させることが出来る。

表-7. 2 判定区分

区分		定義
Ⅰ	健全	道路橋の機能に支障が生じていない状態。
Ⅱ	予防保全段階	道路橋の機能に支障が生じていないが、予防保全の観点から措置を講ずることが望ましい状態。
Ⅲ	早期措置段階	道路橋の機能に支障が生じる可能性があり、早期に措置を講ずべき状態。
Ⅳ	緊急措置段階	道路橋の機能に支障が生じている、又は生じる可能性が著しく高く、緊急に措置を講ずべき状態。

出典：「橋梁定期点検要領」国土交通省道路局国道・防災課 平成26年6月

3. 管内の橋梁の現況

(4) 管内橋梁の損傷状況

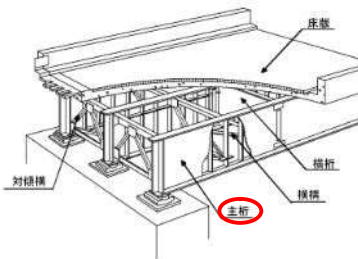
② 管内の主な損傷事例(その1)

橋の代表的な損傷に、三大損傷と呼ばれる、疲労、アルカリ骨材反応、塩害があります。

- ・ 疲労：重交通による繰返し荷重により疲労が累積され、鋼部材では亀裂、RC床版ではひびわれが生じる損傷（事例7）参照）
- ・ アルカリ骨材反応：骨材に反応性の鉱物が含まれていた場合、コンクリート中のアルカリ性の水分と反応し、骨材が異常膨張して亀甲状のひびわれが生じる損傷（事例1）参照）
- ・ 塩害：コンクリート中の鉄筋、PC鋼材が、塩化物イオンの侵入により腐食することで、コンクリートにひびわれや剥離が生じる損傷（事例9）参照）

ア) 国道54号 新井羅原橋(島根県雲南市三刀屋町)

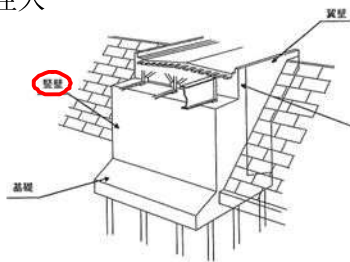
- ・ 昭和44年建設
- ・ 平成19年度点検：E判定
- ・ 平成21年度修繕：あて板補強等



交通荷重により主桁に発生した疲労亀裂

イ) 国道2号 海田高架橋(広島県安芸郡海田町)

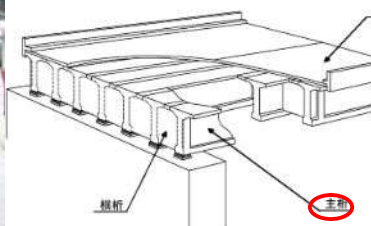
- ・ 昭和50年建設
- ・ 平成13年度点検：(旧基準 II 判定、損傷が大きく詳細調査を実施し修繕するかどうか判定する必要がある。)
- ・ 平成16年度修繕：亜硝酸リチウム注入



アルカリ骨材反応によるひびわれ

ウ) 国道31号 吉屋橋(広島県呉市天応)

- ・ 昭和26年建設
- ・ 平成17年度点検：E判定
- ・ 平成19年度修繕：断面修復



塩害により主桁に発生した剥離・鉄筋露出

3. 管内の橋梁の現況

(4) 管内橋梁の損傷状況

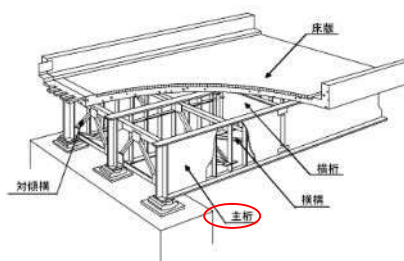
③ 管内の主な損傷事例(その2)

三大損傷以外に、排水不良、コンクリートの中酸化、経年劣化等による損傷が発生しています。

- ・ 鋼部材である支承及び主桁端部の腐食の多くは、伸縮装置等からの漏水の影響によるものです。(事例ア) 参照)
- ・ コンクリートの中酸化や経年劣化により、剥離・鉄筋露出が生じています。(事例イ) 参照)

ア) 国道 54 号上舟津橋(島根県雲南市掛谷町)

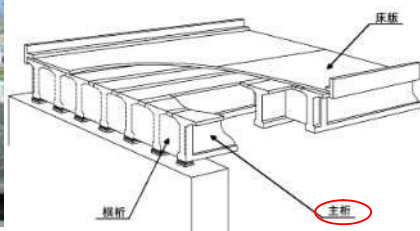
- ・ 昭和 44 年建設
- ・ 平成 19 年度点検 : E 判定
- ・ 平成 21 年度修繕 : 部分取替



伸縮装置部からの漏水の影響による主桁端部の腐食

イ) 国道 2 号山王橋(広島市安芸区中野東)

- ・ 昭和 29 年建設
- ・ 平成 18 年度点検 : C 判定
- ・ 平成 19 年度修繕 : 断面補修工、剥落防止工



中酸化及び経年劣化により、主桁に発生した剥離・鉄筋露出

(5) 橋梁補修の実施状況

点検・診断結果に基づき、「緊急対応の必要がある橋梁 (E 判定橋梁)」、「速やかに補修等行う必要がある橋梁 (C 判定橋梁)」の修繕・補強に取り組んできました。

また、工事の効率化を図るため、耐震補強と合わせた部分的な修繕を実施しました。その結果、平成16年度から平成27年度までに、約1,600橋の修繕を実施しています。

注：修繕後には対策区分の再判定を行い、橋の最新の状態を把握しています。

4. 橋梁保全の取り組み

(1) 「事後保全」から「予防保全」への転換

大切な資産である道路ストックを長く大事に保全するとともに、安全で安心な道路機能の確保や橋梁のライフサイクルコストの縮減等を図るため、定期的な点検により早期に損傷を発見し、重大な損傷や致命的な損傷に至る前に対策を実施して、橋梁の長寿命化を図ります。

予防保全の事例

ア) 国道2号 百間川橋(上り)(岡山市光津)

- ・昭和48年建設
- ・雨水による支承の腐食 → 金属溶射工にて修繕



全景



対策前(建設後37年経過)



対策後(修繕実施)

イ) 国道29号 鶴尾橋橋側歩道橋(鳥取県八頭郡若桜町)

- ・昭和54年建設
- ・アルカリ骨材反応による橋脚のひびわれ → 表面被覆工にて修繕(水の浸入防止)



全景



対策前(建設後28年経過)




対策後(修繕実施)

事後保全の事例

ア) 国道2号 溝橋 橋長 4m

- ・昭和 27 年建設
- ・床版の鉄筋破断 → 床版の打ち替え



鉄筋が破断しており、補修では耐荷力の回復が見込めない。

床版を取り壊し、打ち替えを行った。

4. 橋梁保全の取り組み：コラム

◆長持ちしている橋梁

適切な管理を行うことにより、橋梁を長持ちさせることを目指します。

長持ちしている橋梁の例



国道53号 白石橋(岡山市建部町)
(1936年完成 供用年数81年)



国道191号 葉中橋(山口県下関市豊浦町)
(1932年完成 供用年数85年)

◆損傷が著しい橋梁

厚東川大橋や新寿橋では、老朽化対策と耐震性向上のため、架け替え工事を行いました。

損傷が著しい橋梁の例



国道190号 厚東川大橋(山口県宇部市藤曲)
・1935年建設 (コンクリート橋)
・塩害による主桁、下部工の損傷が激しいため、
1997年架替 (経年数62年)



国道188号 新寿橋(山口県岩国市川下町)
・1953年建設 (コンクリート橋+鋼橋)
・主桁、下部工の損傷が激しいため、
2007年架替 (経年数54年)

5. 長寿命化修繕計画の策定

(1) 基本的な考え方

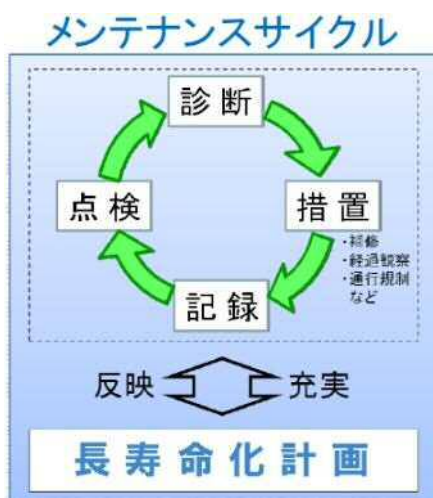
「橋梁の長寿命化修繕計画」の対象橋梁は、現在管理している中国地方整備局管内の橋長2m以上の橋梁4,969箇所(H29.4.1現在)を対象とします。

長寿命化修繕計画の策定と確実な実行により、橋梁の長寿命化を図ります。

計画期間は5箇年間とし、定期点検により毎年新たに対策が必要な損傷が発見されるため、最新の点検結果に基づき毎年度見直し(フォローアップ)を行います。

(2) メンテナンスサイクルの構築

前年実施される定期点検、診断結果等を踏まえ、長寿命化修繕計画を見直し、この計画に基づく、点検、診断、措置、記録を行う道路橋のメンテナンスサイクルを確実に実施していきます。



※ 点検

橋梁を定期的に点検し、損傷状況を把握。

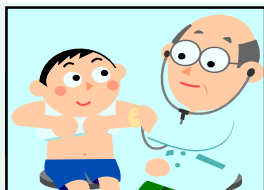
※ 診断等

損傷原因に関する所見をまとめ、対策区分及び健全性を診断し、補修等の計画を策定。

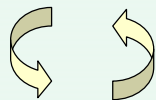


構造物のメンテナンスは土木技術者が支えています！
人間の健康管理と同様に計画的な点検・修繕を行い、長寿命化を図ります！

【 人間 】



定期健診



カルテ作成
(身体データ、健診結果、
治療履歴)



早期治療

人間も橋も
適切な点検・保全を
継続して行うことが
重要

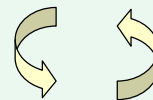


類似

【 橋 】



定期点検



カルテ作成
(諸元、点検結果、補修履歴)



予防保全

5. 長寿命化修繕計画の策定

(3) 損傷の早期発見に向けた取り組み

<橋梁点検の体系>

同じ橋に対して次の点検を組み合わせて実施し、損傷の早期発見に努めていくとともに、損傷の「見過ごし」がないよう技術力の向上にも努めていきます。

法定点検1巡目の定期点検は、跨線橋、緊急輸送道路を跨ぐ跨道橋及び緊急輸送道路を構成する橋梁について、優先して点検を行います。

① 通常点検（日常管理・保守）

道路巡回（パトロールカー内からの目視点検）により、2日に1回程度、伸縮装置部からの異音、路面の段差、部材の破断などの異常がないか把握し、適宜の措置を実施します。

② 定期点検

橋梁定期点検要領（平成26年6月）に基づき、供用後2年以内に初回点検を、その後は5年に1度、近接目視を基本とした定期点検を行い、健全性の診断を行います。なお、目的に応じて必要な点検機械・器具を使用します。

③ 特定点検

ア) 第三者被害予防措置点検（第三者点検）

コンクリート部材の一部が落下して第三者に与える被害を予防することを目的に、原則2～3年毎に、打音検査、浮いているコンクリートの叩き落としを実施します。

イ) 塩害に関する特定点検（塩害点検）

塩害地域の橋梁を対象に、コンクリート中の塩化物イオン量の調査等を、原則10年毎に実施します。

④ 異常時点検

地震、台風、集中豪雨、豪雪等の災害時や大きな事故が発生した場合、橋梁に予期していなかった異常が発見された場合などに点検を実施します。

5. 長寿命化修繕計画の策定

(4) 早期補修に向けた取り組み

<橋梁補修の基本方針>

健全度診断後の対策目標期間を設定し、修繕が必要な損傷に対する「先送り」がないよう早期修繕に努めていきます。

点検結果を踏まえ、損傷の程度、緊急輸送道路等の重要度、第三者への影響等を考慮して、修繕計画を策定します。

- ① 定期点検の健全度診断結果に応じて対策を講じます。
- ② 判定区分Ⅳ（道路橋の機能に支障が生じている、又は生じる可能性が著しく高く、緊急に措置を講ずべき状態）は、緊急対応を行ったうえで、本対策を出来るだけ速やかに講じるよう計画します。
- ③ 判定区分Ⅲ（道路橋の機能に支障が生じる可能性があり、早期に措置を講ずべき状態）は、損傷発見後5年程度以内（次回定期点検まで）に措置を講じるよう計画します。その際、同一橋梁内に発生している対策区分の判定区分Ⅱ（予防保全の観点から、速やかに補修等を行う必要がある）の損傷も措置を講じるよう計画します。
- ④ 判定区分Ⅱ（道路橋の機能に支障が生じていないが、予防保全の観点から措置を講ずることが望ましい状態）は、損傷発見後5年程度以内（次回定期点検まで）に措置を講じるよう計画します。

(5) 対策の優先順位の考え方

定期点検結果を踏まえ、効率的な維持及び修繕が図られるよう必要な措置を講じます。次回点検までに補修を行う必要のある橋梁について、修繕計画を策定します。特に、重篤な損傷・第三者被害が発生する要因のある損傷を有する橋梁は、優先して計画します。

(6) 記録の一元管理と活用

点検結果、詳細調査結果、修繕・補強履歴データ等を橋梁管理カルテにて一元管理し、長寿命化修繕計画の策定、損傷傾向の分析、修繕・補強等の対策効果の検証などに活用していきます。

6. 長寿命化修繕計画（2017年度版）の策定

(1)2017年度版の概要

橋梁補修の基本方針(5. (4)参照)に基づき、定期点検、修繕、架替の選択とその予定時期を策定しました。

平成29年度～33年度の点検・修繕・架替計画橋梁箇所数は、下表のとおりです。

橋梁（溝橋（カルバート）含む）

	H29 計画	H30 計画	H31 計画	H32 計画	H33 計画
点検計画橋梁箇所数	1,215	1,256	636	774	660
修繕計画橋梁箇所数	133	202	126	103	0
架替計画橋梁箇所数	0	0	0	0	0

7. 計画の効果

(1)長寿命化修繕計画のこれまでの成果

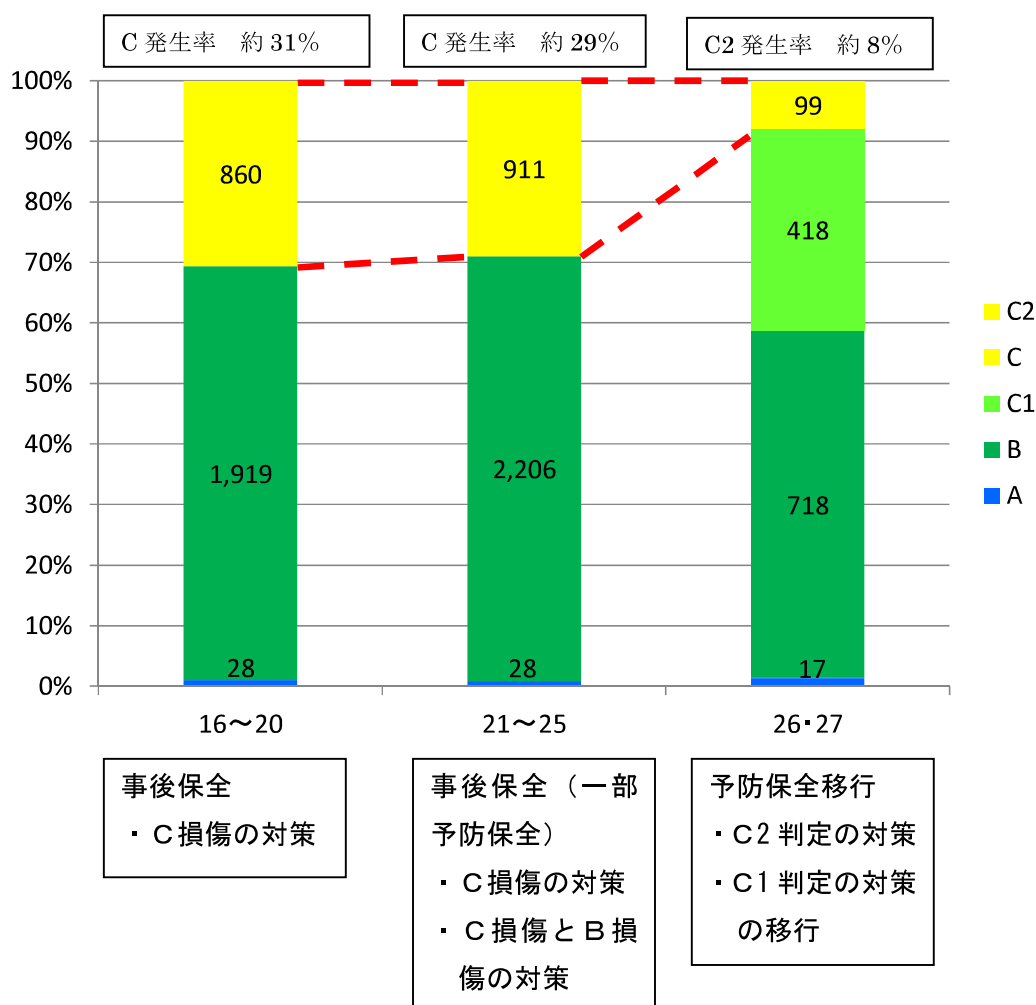
橋梁定期点検要領(平成16年3月 国土交通省道路局国道・防災課)の策定以降、国土交通省では、5年に1回の定期点検を実施しています。

メンテナンスサイクル1巡目となる平成16年度から平成20年度の間は、定期点検の結果、構造安全性の観点から速やかに修繕が必要な損傷(C判定)について、修繕を実施した結果、2巡目の初年度となる平成21年度点検結果においても、C判定の発生率は横ばいとなり、速やかに修繕が必要な損傷は減少しませんでした。

この結果を受け、平成21年度からの修繕は、C判定の部材の修繕時に、同一橋梁内に存在する、状況に応じて修繕を行う必要がある損傷(B判定)も可能な限り併せて修繕を行い、管理する橋梁の健全性の維持を目指しました。

結果、3巡目となる平成26年度、平成27年度の点検結果では、速やかに修繕が必要な損傷(C2判定:平成26年6月定期点検要領の改訂で名称変更:旧C判定)の発生を三分の一以下に抑える結果となっています。

5年間毎の判定区分割合の推移イメージ



8. 計画策定窓口

①計画策定窓口

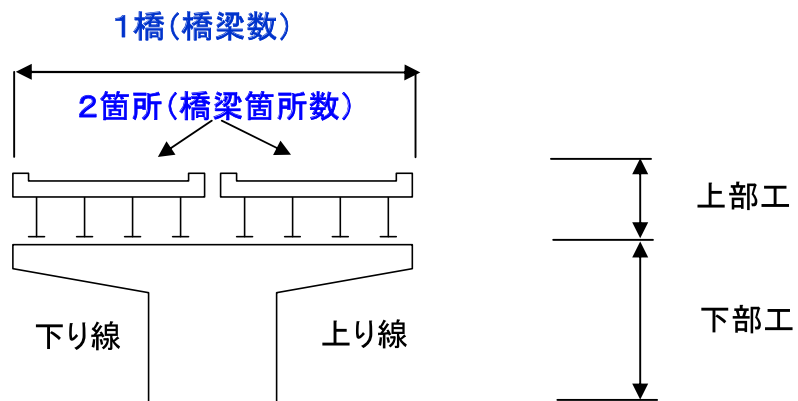
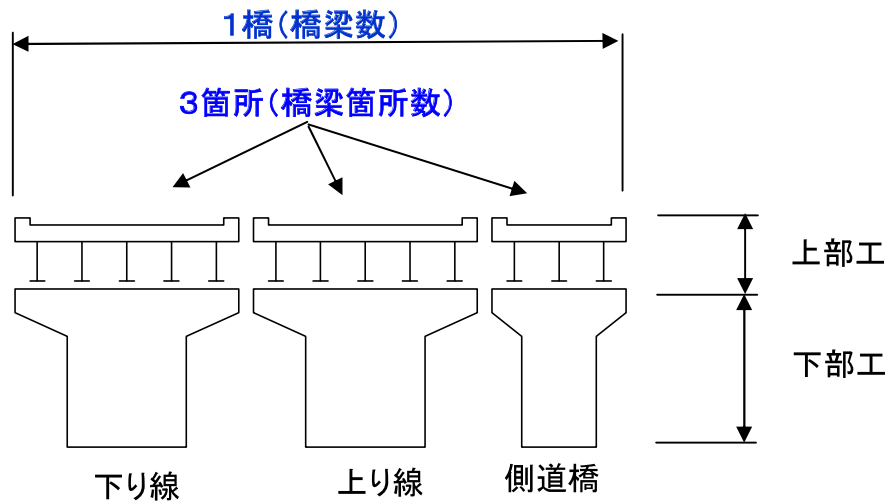
〒730-8530 広島市中区上八丁堀 6 番 3 0 号

国土交通省 中国地方整備局 道路部 道路保全企画 G

TEL 082-221-9231 (代表)

9. 参考資料 [用語の定義]

橋梁箇所数について



※橋梁箇所数：①上下線、側道橋等が分離している場合は、上部工単位で橋梁箇所数をカウントしています。

②連続高架橋においては、定期点検を複数年にわたって実施する場合があります、対策区分判定の分析等の観点から、定期点検の実施単位を橋梁箇所数としてカウントしています。

例：国道2号「西大寺高架橋（下り）」（岡山市、L=2.1km）は、13橋梁箇所数

9. 参考資料 [橋梁の分類名と主な部材名称等]

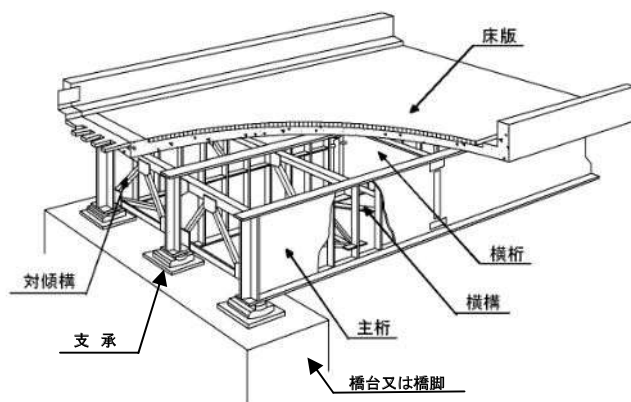
【主要材料による橋梁の分類】

「鋼橋」、「コンクリート橋(RC橋、PC橋)」、「その他これらの混合橋等」に分類されます。

- ・鋼橋: 上部構造を構成する主要材料が鋼材からなる橋梁
- ・RC橋: 上部構造を構成する主要材料が鉄筋コンクリートからなる橋梁
- ・PC橋: 上部構造を構成する主要材料がプレストレスコンクリート(PC鋼材により予め圧縮力を与えた鉄筋コンクリート)からなる橋梁

【主要構造形式による橋梁の分類】

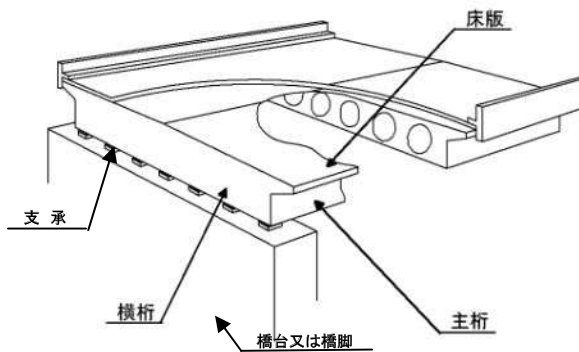
桁橋: 主構造が桁(梁)形式の橋梁。桁の形によりI桁、T桁、箱桁などがある。



国道2号 入り江かぶと橋



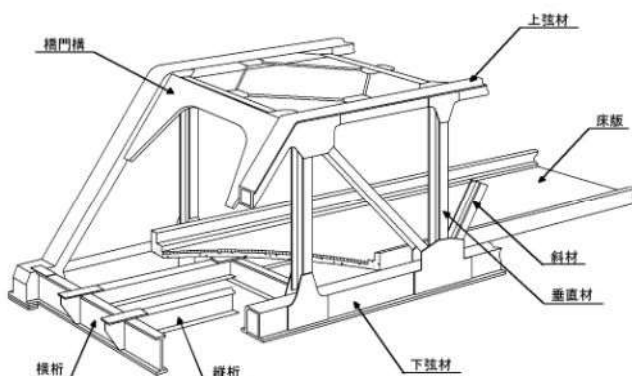
床版橋: 主構造が版(スラブ)形式の橋梁。



国道2号 恵下谷橋



トラス橋: 主構造がトラス(三角形を基本単位とする構造の骨組み) 構造形式の橋梁。

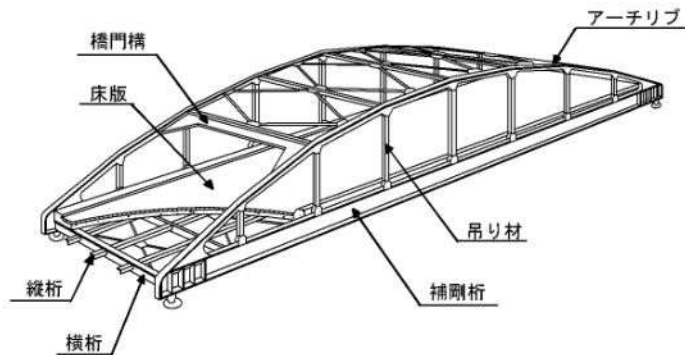


国道9号 東津和野大橋



9. 参考資料 [橋梁の分類名と主な部材名称等]

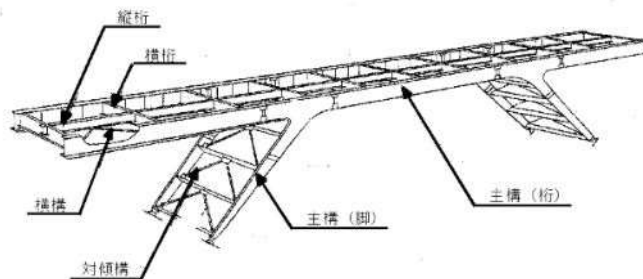
- ・アーチ橋: 主構造が上側に凸の曲線となっている構造形式(アーチ構造)の橋梁



国道2号 旭橋



- ・ラーメン橋: 主構造が、主桁と橋脚が剛結されたラーメン構造形式の橋梁



国道53号 杉見橋



【主な部材の用語説明】

- ・床版 : 自動車や歩行者などを直接支持する部材
- ・主桁 : 橋台や橋脚に渡され、上部構造の自重や自動車により作用する荷重を支え、これを下部構造に伝達する部材。
- ・支承 : 上部構造から下部構造に荷重を伝達するために、それらの境界に設ける支持部材
- ・橋台 : 橋の両端に設置し、一般に盛り土部と橋の境界部に位置して上部構造を支持する構造物
- ・橋脚 : 橋の中間に設置し、上部構造を支持する構造物
- ・伸縮装置 : 上部構造は温度変化により伸縮するため、橋梁の端部においてその伸縮が可能なように路面に設ける装置

【主な損傷原因の用語説明】

- ・疲労
繰返し荷重によりコンクリートのひび割れや鋼材の亀裂や破断を引き起こす現象
- ・アルカリ骨材反応
骨材中に含まれる反応性シリカ鉱物等を有する骨材がコンクリートのアルカリ分と反応して、コンクリートに異常膨張やひび割れを発生させる劣化現象
- ・塩害
コンクリート中の鋼材の腐食が塩化物イオンにより促進され、コンクリートのひび割れや剥離、鋼材の断面減少を引き起こす劣化現象
- ・中性化
空気中の二酸化炭素がセメント水和物と反応を起こし、コンクリートのPHを低下させることで、鋼材の腐食が促進され、コンクリートのひび割れや剥離、鋼材の断面減少を引き起こす劣化現象

点検・修繕・架替リストの内訳

橋梁（溝橋（カルバート）を含む） 点検・補修計画 2017年度版

※講ずる措置の内容は、主な工種を記載しています。
また、設計中の施設も含まれることから変更となることがあります。

県・政令市	橋梁名	事務所名	路線名	所在地	橋長(m)	幅員(m)	建設年次	最新の対策区分		最新の診断区分(H26以降)	点検・補修・架替計画					※講ずる措置の内容
								点検年度	全部材		●：定期点検 ○：補修工事					
											H29	H30	H31	H32	H33	
鳥取県	智頭南ランプ橋	鳥取	373	智頭町	225	6.95	2004				●					
鳥取県	尾見橋	鳥取	373	智頭町	32	10.1	1994					●				
鳥取県	智頭ランプ橋	鳥取	373	智頭町	220	8.5	2003					●				
岡山県	はなみずき橋	鳥取	373	西粟倉村	31	15.7	1994					●				
岡山県	あわくら橋	鳥取	373	西粟倉村	148	10.5	1994	2 6		II		○	●			断面修復工 伸縮装置補修工
岡山県	塩谷高架橋	鳥取	373	西粟倉村	354	10.56	1994	2 6		II		○	●			伸縮装置補修工 塗装塗替工
岡山県	笹尾高架橋	鳥取	373	西粟倉村	487	10.5	1994	2 6		II		○	●			断面修復工 伸縮装置補修工
岡山県	坂根第1橋	鳥取	373	西粟倉村	201	10.5	1994	2 6		II		○	●			ひび割れ補修工 断面修復工
岡山県	坂根第2橋	鳥取	373	西粟倉村	165	11.3	1994	2 6		II		○	●			伸縮装置補修工 塗装塗替工
鳥取県	志戸坂大橋	鳥取	373	智頭町	320	10.5	1997	2 6		II		○	●			伸縮装置補修工 塗装塗替工
鳥取県	駒沸橋	鳥取	373	智頭町	39.5	11.3	1996	2 6		III	○		●			橋面防水工 支承部補修工
鳥取県	ほき詰橋	鳥取	373	智頭町	175.1	10.6	1988	2 6		I			●			
鳥取県	山郷橋	鳥取	373	智頭町	129	10.5	1996	2 6		I			●			
鳥取県	中原夢来橋	鳥取	373	智頭町	100	10.5	1996	2 6		I			●			
鳥取県	智頭南高架橋	鳥取	373	智頭町	338	10.39	2005				●					
鳥取県	大内橋	鳥取	373	智頭町	28	11.4	2003					●				
鳥取県	恋山形橋	鳥取	373	智頭町	97.5	10.5	2000				●					
鳥取県	毛谷橋	鳥取	373	智頭町	57	10.4	2006					●				
鳥取県	毛谷高架橋	鳥取	373	智頭町	298	10.4	2005				●					
鳥取県	杉神社橋	鳥取	373	智頭町	55	10.5	2001					●				
鳥取県	上市場橋	鳥取	373	智頭町	20	11.42	2002					●				
鳥取県	智頭高架橋	鳥取	373	智頭町	336	10.2	2006					●				
岡山県	大原インター橋	鳥取	姫路鳥取線	美作市	168.5	12.9	2007	2 6		I			●			
鳥取県	有富川IC橋	鳥取	姫路鳥取線	鳥取市	164	8.65	2009	2 6		II	○		●			ひび割れ補修 舗装工
兵庫県	長谷川橋	鳥取	姫路鳥取線	佐用町	174	10.15	2006	2 8		I					●	
兵庫県	庵川橋	鳥取	姫路鳥取線	佐用町	81.4	10.15	2007	2 8		I					●	
兵庫県	佐用川橋	鳥取	姫路鳥取線	佐用町	239.7	10.2	2008	2 8		I					●	
兵庫県	江川川橋	鳥取	姫路鳥取線	佐用町	177.5	10.15	2008	2 8		II					●	ひび割れ補修工 伸縮装置補修工
岡山県	宮本橋	鳥取	姫路鳥取線	美作市	226	10.2	2006	2 6		I			●			
岡山県	中町橋	鳥取	姫路鳥取線	美作市	95	10.2	2008				●					
岡山県	後山川橋	鳥取	姫路鳥取線	美作市	376.5	10.15	2008				●					
岡山県	江ノ原橋	鳥取	姫路鳥取線	美作市	29.8	11.2	2008				●					
岡山県	吉野川橋	鳥取	姫路鳥取線	西粟倉村	124.5	10.2	2008				●					
岡山県	佐瀬橋	鳥取	姫路鳥取線	西粟倉村	35	10.15	2008				●					

県・政令市	橋梁名	事務所名	路線名	所在地	橋長(m)	幅員(m)	建設年次	最新の対策区分		最新の診断区分(H26以降)	点検・補修・架替計画 ●：定期点検 ○：補修工事					※講ずる措置の内容	
								点検年度	全部材		H29	H30	H31	H32	H33		
鳥取県	市瀬橋	鳥取	姫路鳥取線	智頭町	58	10.15	2005					●					
鳥取県	安蔵高架橋	鳥取	姫路鳥取線	鳥取市	178	10.15	2006					●					
鳥取県	別府高架橋	鳥取	姫路鳥取線	鳥取市	304.5	10.15	2007					●					
鳥取県	美成高架橋	鳥取	姫路鳥取線	鳥取市	185.5	10.2	2004					●					
鳥取県	用瀬OV橋	鳥取	姫路鳥取線	鳥取市	65	5	2007					●					
鳥取県	新佐貫橋	鳥取	姫路鳥取線	鳥取市	28.7	21.4	2005					●					
鳥取県	佐貫大橋	鳥取	姫路鳥取線	鳥取市	233.5	10.3	2005					●					
鳥取県	福和田橋	鳥取	姫路鳥取線	鳥取市	23.5	11.39	2005					●					
鳥取県	Dランプ橋	鳥取	姫路鳥取線	鳥取市	23.8	6.39	2005					●					
鳥取県	徳吉橋	鳥取	姫路鳥取線	鳥取市	30	11.39	2009	2.6		I			●				
鳥取県	河原大橋	鳥取	姫路鳥取線	鳥取市	395	10.14	2008	2.6		I			●				
鳥取県	布袋大橋	鳥取	姫路鳥取線	鳥取市	532.1	10.14	2009	2.6		I			●				
鳥取県	布袋橋	鳥取	姫路鳥取線	鳥取市	33	11.39	2008	2.6		I			●				
鳥取県	円通寺高架橋	鳥取	姫路鳥取線	鳥取市	639.7	10.14	2007	2.6		I			●				
鳥取県	長谷高架橋	鳥取	姫路鳥取線	鳥取市	644.5	10.15	2009	2.6		I			●				
鳥取県	倭文玉津高架橋	鳥取	姫路鳥取線	鳥取市	421	10.3	2009	2.6		I			●				
鳥取県	猪子川高架橋	鳥取	姫路鳥取線	鳥取市	197.5	10.15	2009	2.6		I			●				
鳥取県	横枕高架橋	鳥取	姫路鳥取線	鳥取市	232	10.15	2009	2.6		I			●				
鳥取県	下味野高架橋	鳥取	姫路鳥取線	鳥取市	54.5	10.15	2009	2.6		I			●				
鳥取県	新坂谷橋	鳥取	29	若桜町	9.8	11.2	1995	2.7		I				●			
鳥取県	奈良尾橋	鳥取	29	若桜町	12.02	14	1952	2.8		I					●		
鳥取県	落折橋	鳥取	29	若桜町	17.3	17.4	1950	2.6		I				●			
鳥取県	新見返橋	鳥取	29	若桜町	25	8.5	1969	2.6		II		○	●				ひび割れ補修工 断面修復工
鳥取県	羽佐利橋	鳥取	29	若桜町	13.5	14.6	1949	2.7		II				●			ひび割れ補修工 支保部補修工
鳥取県	上魚止橋	鳥取	29	若桜町	6.37	2	1949	2.7		I				●			
鳥取県	魚止橋	鳥取	29	若桜町	24	12.5	1949				●						
鳥取県	吾管呂橋	鳥取	29	若桜町	33.79	12	1958				○	●					支保部補修工 断面修復工
鳥取県	中原橋橋側歩道橋	鳥取	29	若桜町	33	1.5	1971					●					
鳥取県	中原橋	鳥取	29	若桜町	28.6	7.42	1957	2.8		I					●		
鳥取県	溝橋1号(81k002)	鳥取	29	若桜町	2.1	10	1959	2.7		I				●			
鳥取県	住田橋	鳥取	29	若桜町	15.7	11.25	1956	2.7		II				●			ひび割れ補修工 伸縮装置補修工
鳥取県	溝橋2号(83k058)	鳥取	29	若桜町	4.85	9.6	1961	2.7		I				●			
鳥取県	新家ノ谷橋	鳥取	29	若桜町	9.4	8.4	1961	2.7		I				●			
鳥取県	新家ノ谷橋橋側歩道橋	鳥取	29	若桜町	22.6	2.5	2010	2.7		I				●			
鳥取県	須澄橋	鳥取	29	若桜町	42.4	8.4	1960	2.7		II	○		●				付属物補修工 塗装塗り替え工

県・政令市	橋梁名	事務所名	路線名	所在地	橋長(m)	幅員(m)	建設年次	最新の対策区分		最新の診断区分(H26以降)	点検・補修・架替計画 ●：定期点検 ○：補修工事					※講ずる措置の内容
								点検年度	全部材		H29	H30	H31	H32	H33	
鳥取県	須澄橋橋側歩道橋	鳥取	29	若桜町	42.4	2.35	1975	2	7	I				●		
鳥取県	根安橋	鳥取	29	若桜町	40	8.9	1960					●				
鳥取県	根安橋橋側歩道橋	鳥取	29	若桜町	40.6	2.3	1976					●				
鳥取県	糸白見橋	鳥取	29	若桜町	17.6	9.7	1960					●				
鳥取県	糸白見橋橋側歩道橋	鳥取	29	若桜町	17.6	2.6	1980					●				
鳥取県	岸野橋	鳥取	29	若桜町	149.36	12.5	1987	2	6	II		○	●			表面保護工 塗装塗替工
鳥取県	大炊橋	鳥取	29	若桜町	31	9.2	1959	2	8	I					●	
鳥取県	大炊橋橋側歩道橋	鳥取	29	若桜町	30.6	2.9	1985	2	7	I				●		
鳥取県	鶴尾橋	鳥取	29	若桜町	107.32	9.5	1965					●				
鳥取県	鶴尾橋橋側歩道橋	鳥取	29	若桜町	117.9	2.95	1979					●				
鳥取県	三倉川歩道橋(下)	鳥取	29	若桜町	25.02	2.6	1977	2	7	II				●		ひび割れ補修工 支承部補修工
鳥取県	三倉川橋	鳥取	29	若桜町	25.06	9.2	1963	2	6	II		○	●			附属物補修工
鳥取県	三倉川歩道橋(上)	鳥取	29	若桜町	25.02	2.9	1982	2	7	I				●		
鳥取県	溝橋3号(90k018)	鳥取	29	若桜町	2	10.1	1960	2	7	I				●		
鳥取県	溝橋4号(91k044)	鳥取	29	若桜町	3	10.65	1963	2	7	III	○			●		伸縮装置補修工 ひび割れ補修工
鳥取県	山崎橋	鳥取	29	八頭町	94	11.4	1970	2	8	II				●		ひび割れ補修工 舗装工
鳥取県	山崎歩道橋	鳥取	29	八頭町	89.99	3.3	1981	2	8	II				●		ひび割れ補修工 伸縮装置補修工
鳥取県	富枝橋橋側歩道橋(下り)	鳥取	29	八頭町	25.6	2.3	1972	2	6	II		○	●			ひび割れ補修工 支承部補修工
鳥取県	富枝橋	鳥取	29	八頭町	25.7	8.7	1964	2	7	I				●		
鳥取県	富枝橋橋側歩道橋(上り)	鳥取	29	八頭町	25.6	2.6	1980	2	7	I				●		
鳥取県	溝橋5号(96k325)	鳥取	29	八頭町	4.2	10.4	1962	2	7	I				●		
鳥取県	新興寺橋	鳥取	29	八頭町	8.4	9.2	1963	2	7	I				●		
鳥取県	新興寺橋橋側歩道橋	鳥取	29	八頭町	8.54	2.9	1986	2	7	I				●		
鳥取県	橋側歩道橋(99k963)	鳥取	29	八頭町	9	1.45	1986	2	6	I			●			
鳥取県	第一安井橋	鳥取	29	八頭町	6.1	10.55	1962	2	7	I				●		
鳥取県	第二安井橋	鳥取	29	八頭町	5	10.45	1962	2	7	I				●		
鳥取県	安井橋	鳥取	29	八頭町	7.3	10.95	1962	2	7	I				●		
鳥取県	花橋	鳥取	29	八頭町	13.5	10.6	1962	2	8	I				●		
鳥取県	溝橋7号(102k491)	鳥取	29	八頭町	2.3	11.6	1962	2	7	I				●		
鳥取県	下坂橋	鳥取	29	八頭町	36.1	8.95	1959	2	8	I				●		
鳥取県	下坂橋橋側歩道橋	鳥取	29	八頭町	36.1	2.2	1978	2	7	II				●		ひび割れ補修工 伸縮装置補修工
鳥取県	溝橋8号側歩道橋(107k592)	鳥取	29	八頭町	7	2.13	1976	2	8	I				●		
鳥取県	溝橋8号(107k594)	鳥取	29	八頭町	2.9	8.7	1960	2	8	I				●		
鳥取県	宇丹谷橋	鳥取	53	智頭町	50	9.1	1970					●				
鳥取県	杉見橋	鳥取	53	智頭町	68.9	8.5	1968	2	8	II				●		ひび割れ補修工 伸縮装置補修工

県・政令市	橋梁名	事務所名	路線名	所在地	橋長(m)	幅員(m)	建設年次	最新の対策区分		最新の診断区分 (H26以降)	点検・補修・架替計画 ●：定期点検 ○：補修工事					※講ずる措置の内容	
								点検年度	全部材		H29	H30	H31	H32	H33		
鳥取県	うぐいす橋	鳥取	53	智頭町	72.9	8.5	1968	2	8	II						●	ひび割れ補修工 伸縮装置補修工
鳥取県	坂の谷橋	鳥取	53	智頭町	120	8.45	1970	2	8	II	○					●	支承部補修工 塗装塗り替え工
鳥取県	那岐大橋	鳥取	53	智頭町	265	8.25	1970	2	8	II						●	ひび割れ補修工 舗装工
鳥取県	早野橋	鳥取	53	智頭町	76	8.5	1969				●						
鳥取県	橋本大橋	鳥取	53	智頭町	178.5	8.3	1970	2	8	III						●	ひび割れ補修工 伸縮装置補修工
鳥取県	若杉橋	鳥取	53	智頭町	46	8.45	1968				●						
鳥取県	真鹿野橋	鳥取	53	智頭町	20	8.7	1967					●					
鳥取県	大谷橋橋側歩道橋	鳥取	53	智頭町	13.9	2.2	1974					●					
鳥取県	大谷橋	鳥取	53	智頭町	12.54	8.2	1966	2	7	I					●		
鳥取県	天木橋	鳥取	53	智頭町	12.55	8.2	1966	2	7	I					●		
鳥取県	天木橋橋側歩道橋	鳥取	53	智頭町	12.7	2.2	1973					●					
鳥取県	穂見橋橋側歩道橋	鳥取	53	智頭町	14.9	2.45	1973	2	7	I					●		
鳥取県	穂見橋	鳥取	53	智頭町	4.8	8.9	1967					●					
鳥取県	京橋	鳥取	53	智頭町	52	16.5	1970					●					
鳥取県	中島橋	鳥取	53	智頭町	6.3	11.2	1981					●					
鳥取県	新川中橋	鳥取	53	鳥取市	120	12.5	1987					●					
鳥取県	安蔵橋橋側歩道橋	鳥取	53	鳥取市	24.4	2	1973	2	7	II					○		ひび割れ補修工 支承部補修工
鳥取県	安蔵橋(上り)	鳥取	53	鳥取市	27	7	1981	2	8	I						●	
鳥取県	安蔵橋(下り)	鳥取	53	鳥取市	24.4	7.7	1957	2	7	I					○		
鳥取県	高垣橋	鳥取	53	鳥取市	22.61	14	1992				●						
鳥取県	新用瀬橋	鳥取	53	鳥取市	70	8.2	1966	2	7	I					○		
鳥取県	新用瀬橋橋側歩道橋	鳥取	53	鳥取市	70.4	2.8	1990					●					
鳥取県	三角跨線橋橋側歩道橋	鳥取	53	鳥取市	30.6	2.45	1975					●					
鳥取県	三角跨線橋	鳥取	53	鳥取市	22.6	8.1	1966					●					
鳥取県	用瀬	鳥取	53	鳥取市	10.22	4.5	2004					●					
鳥取県	溝橋1号(115k053)	鳥取	53	鳥取市	2.4	7.8	1957					●					
鳥取県	溝橋2号(115k300)	鳥取	53	鳥取市	2	13.45	1954					●					
鳥取県	馬橋	鳥取	53	鳥取市	20.06	14.2	1953					●					
鳥取県	第一医王橋	鳥取	53	鳥取市	3.1	11.9	1958					●					
鳥取県	第二医王橋	鳥取	53	鳥取市	4.4	18.65	1958					●					
鳥取県	新片山橋	鳥取	53	鳥取市	243.6	12.75	2001	2	8	I						●	
鳥取県	片山高架橋	鳥取	53	鳥取市	100.5	12.5	2001	2	8	I						●	
鳥取県	袋河原橋	鳥取	53	鳥取市	326	12.75	2001	2	8	II						●	ひび割れ補修工 伸縮装置補修工
鳥取県	溝橋1号(185k771)	鳥取	9	岩美町	12.86	14.5	1976	2	6	III	○		●				断面修復工 塗装塗り替え工
鳥取県	溝橋2号(185k895)	鳥取	9	岩美町	12.85	12.5	1976	2	8	II						●	ひび割れ補修工 伸縮装置補修工

県・政令市	橋梁名	事務所名	路線名	所在地	橋長(m)	幅員(m)	建設年次	最新の対策区分		最新の診断区分(H26以降)	点検・補修・架替計画 ●：定期点検 ○：補修工事					※講ずる措置の内容
								点検年度	全部材		H29	H30	H31	H32	H33	
鳥取県	大門橋	鳥取	9	岩美町	12.2	14.6	1977	2	7	I				●		
鳥取県	塩谷橋	鳥取	9	岩美町	18.8	13.8	1965	2	7	II				●		ひび割れ補修工 舗装工
鳥取県	白地橋	鳥取	9	岩美町	15.66	8.1	1964	2	7	I				●		
鳥取県	白地歩道橋	鳥取	9	岩美町	15.76	2.9	1982				●					
鳥取県	長谷橋	鳥取	9	岩美町	28.7	7.4	1960	2	7	III				●		ひび割れ補修工 伸縮装置補修工
鳥取県	新長谷橋	鳥取	9	岩美町	47	9.7	1973	2	6	II		○	●			塗装塗替工 ひび割れ補修工
鳥取県	岩井温泉大橋	鳥取	9	岩美町	84	11.3	1973				●					
鳥取県	新井橋側歩道橋	鳥取	9	岩美町	42.43	2.67	1978	2	6	III			●			ひび割れ補修工 舗装工
鳥取県	新井橋	鳥取	9	岩美町	50	8.2	1964	2	6	III	○	●				伸縮装置補修工 塗装塗り替え工
鳥取県	惣座橋側歩道橋(上り)	鳥取	9	岩美町	21.5	3.8	2002	2	6	II			●			支承部補修工 舗装工
鳥取県	惣座橋	鳥取	9	岩美町	18.55	8.7	1964	2	7	I				●		
鳥取県	本庄橋	鳥取	9	岩美町	78.1	8.3	1968				●					
鳥取県	本庄橋橋側歩道橋	鳥取	9	岩美町	78.2	1.8	1971	2	7	III				●		ひび割れ補修工 舗装工
鳥取県	本庄函渠側歩道橋	鳥取	9	岩美町	5.2	2.2	1974				●					
鳥取県	溝橋3号橋側歩道橋(197k036)	鳥取	9	岩美町	6.65	2.2	1974	2	7	I				●		
鳥取県	溝橋3号(197k037)	鳥取	9	岩美町	5.3	8.2	1966	2	6	I			●			
鳥取県	大岩歩道橋	鳥取	9	岩美町	9.04	2.4	1979					●				
鳥取県	溝橋4号(198k295)	鳥取	9	岩美町	3.5	8.5	1965				●					
鳥取県	海士橋	鳥取	9	鳥取市	10.4	8.1	1964				●					
鳥取県	海士橋橋側歩道橋	鳥取	9	鳥取市	10.45	2.6	1979				●					
鳥取県	溝橋5号橋側歩道橋(203k419上り)	鳥取	9	鳥取市	5.15	2.7	1986				●					
鳥取県	山湯山函渠歩道橋(下り)	鳥取	9	鳥取市	4.5	0.6	1981				●					
鳥取県	溝橋5号(203k420)	鳥取	9	鳥取市	2.6	8.2	1965				●					
鳥取県	山湯山函渠歩道橋(上り)	鳥取	9	鳥取市	3.3	1.3	1986				●					
鳥取県	溝橋5号橋側歩道橋(203k419下り)	鳥取	9	鳥取市	3.5	0.8	1981				●					
鳥取県	溝橋6号(203k533)	鳥取	9	鳥取市	2.6	8.2	1965	2	6	I			●			
鳥取県	湯山跨道橋	鳥取	9	鳥取市	39.8	10	1991	2	6	I			●			
鳥取県	山湯山2号溝橋(204k004)	鳥取	9	鳥取市	11	17	1976				●					
鳥取県	山湯山1号溝橋(204k020)	鳥取	9	鳥取市	10	16.2	1976				●					
鳥取県	摩尼川橋	鳥取	9	鳥取市	126	11	1990				●					
鳥取県	覚寺高架橋	鳥取	9	鳥取市	329.8	9.6	1989				●					
鳥取県	覚寺高架斜路橋	鳥取	9	鳥取市	116.29	2.8	1989				●					
鳥取県	覚寺跨道橋(上り)	鳥取	9	鳥取市	32.47	10	1992				●					
鳥取県	覚寺跨道橋(下り)	鳥取	9	鳥取市	32.47	10	1992				●					
鳥取県	秋里橋(上り)	鳥取	9	鳥取市	263.57	8.95	1996	2	6	II		○	●			断面修復工 塗装塗替工

県・政令市	橋梁名	事務所名	路線名	所在地	橋長(m)	幅員(m)	建設年次	最新の対策区分		最新の診断区分(H26以降)	点検・補修・架替計画 ●：定期点検 ○：補修工事					※講ずる措置の内容
								点検年度	全部材		H29	H30	H31	H32	H33	
鳥取県	秋里橋(下り)	鳥取	9	鳥取市	264	8.95	1975				○	●				支承部補修工 伸縮装置補修工
鳥取県	秋里歩道橋	鳥取	9	鳥取市	149.49	3.1	1974	2 6		II			●			措置済み
鳥取県	第2狐川橋側歩道橋(上り)	鳥取	9	鳥取市	23.1	2.8	1975				●					
鳥取県	第2狐川橋(上りランプ)	鳥取	9	鳥取市	21.74	6	1974				●					
鳥取県	第2狐川橋(上り)	鳥取	9	鳥取市	21.74	10.3	1971				●					
鳥取県	第2狐川橋側歩道橋(下り)	鳥取	9	鳥取市	21.6	3.1	1975				●					
鳥取県	第2狐川橋(下り)	鳥取	9	鳥取市	21.74	10.3	1971				●					
鳥取県	第2狐川橋(下りランプ)	鳥取	9	鳥取市	21.74	6	1974				●					
鳥取県	秋里跨道橋(上り)	鳥取	9	鳥取市	33	8.5	1996	2 6		II		○	●			断面修復工
鳥取県	秋里跨道橋	鳥取	9	鳥取市	33	9	1993	2 6		I			●			
鳥取県	秋里第3橋	鳥取	9	鳥取市	13.3	18.5	1971					●				
鳥取県	秋里第3橋(上りランプ)	鳥取	9	鳥取市	13.3	7.3	1971					●				
鳥取県	秋里第3橋(下りランプ)	鳥取	9	鳥取市	13.3	7.3	1971					●				
鳥取県	秋里第2橋	鳥取	9	鳥取市	9.2	26.8	1971					●				
鳥取県	秋里第1橋(上り)	鳥取	9	鳥取市	13.3	11.3	1971	2 8		II					●	ひび割れ補修工 伸縮装置補修工
鳥取県	秋里第1橋(下り)	鳥取	9	鳥取市	13.3	11.3	1974	2 8		II					●	ひび割れ補修工 伸縮装置補修工
鳥取県	鳥取大橋(下り)	鳥取	9	鳥取市	305	11.2	1973				●					
鳥取県	鳥取大橋(上り)	鳥取	9	鳥取市	305	11.2	1975				●					
鳥取県	晩福川橋	鳥取	9	鳥取市	25.5	32.3	1972	2 8		III					●	舗装工 伸縮装置補修工
鳥取県	大井手川橋(本線)	鳥取	9	鳥取市	19.1	23.5	1972	2 7		II				●		ひび割れ補修工 支承部補修工
鳥取県	大井手川橋側歩道橋	鳥取	9	鳥取市	19.1	5.4	1984					●				
鳥取県	鳥取市	鳥取	9	鳥取市	5	3	1975	2 6		I			●			
鳥取県	大賀橋(下りランプ)	鳥取	9	鳥取市	35.24	6.85	1971	2 6		III		○	●			断面修復工 塗装塗替工
鳥取県	大賀橋(本線下り)	鳥取	9	鳥取市	35.3	9.75	1971	2 6		III		○	●			断面修復工 塗装塗替工
鳥取県	大賀橋(本線上り)	鳥取	9	鳥取市	35.3	9.75	1971	2 6		II		○	●			断面修復工 塗装塗替工
鳥取県	大賀橋(上りランプ)	鳥取	9	鳥取市	35.36	6.85	1971	2 6		III		○	●			断面修復工 塗装塗替工
鳥取県	溝川橋(217k361)	鳥取	9	鳥取市	13.34	21	1959	2 7		I				●		
鳥取県	溝川橋側歩道橋	鳥取	9	鳥取市	14	2	2009	2 7		I				●		
鳥取県	白兔橋側歩道橋(上り)	鳥取	9	鳥取市	15.7	3.08	1992	2 7		I				●		
鳥取県	白兔橋	鳥取	9	鳥取市	9.4	8.8	1960	2 7		I				●		
鳥取県	白兔橋側歩道橋(下り)	鳥取	9	鳥取市	9.44	2.8	1982	2 7		I				●		
鳥取県	鳥取市小沢見	鳥取	9	鳥取市	3.98	2.2	1992	2 7		I				●		
鳥取県	水尻高架橋	鳥取	9	鳥取市	27.5	10.8	1972	2 8		I					●	
鳥取県	気高町宝木(下り)	鳥取	9	鳥取市	4	1.05	1983	2 8		I					●	
鳥取県	気高町宝木(上り)	鳥取	9	鳥取市	4	1.05	1983	2 8		I					●	

県・政令市	橋梁名	事務所名	路線名	所在地	橋長(m)	幅員(m)	建設年次	最新の対策区分		最新の診断区分 (H26以降)	点検・補修・架替計画 ●：定期点検 ○：補修工事					※講ずる措置の内容	
								点検年度	全部材		H29	H30	H31	H32	H33		
鳥取県	古川橋	鳥取	9	鳥取市	40.55	8.8	1962	2	6	Ⅲ	○		●				断面修復工 ひび割れ補修工
鳥取県	古川橋橋側歩道橋	鳥取	9	鳥取市	6.55	2.4	1982	2	7	Ⅰ				●			
鳥取県	宝木橋橋側歩道橋(下り)	鳥取	9	鳥取市	80.6	1.65	1970	2	8	Ⅱ					●		舗装工 伸縮装置補修工
鳥取県	宝木橋	鳥取	9	鳥取市	80	8.6	1961	2	8	Ⅲ					●		舗装工 伸縮装置補修工
鳥取県	宝木橋橋側歩道橋(上り)	鳥取	9	鳥取市	80	2.9	1985	2	8	Ⅱ					●		舗装工 伸縮装置補修工
鳥取県	日光橋	鳥取	9	鳥取市	13.5	26.3	1964	2	8	Ⅱ					●		ひび割れ補修工 断面修復工
鳥取県	浜村橋(下り)	鳥取	9	鳥取市	60	12.8	1963	2	8	Ⅰ					●		
鳥取県	浜村橋(上り)	鳥取	9	鳥取市	60	13	1980	2	8	Ⅱ					●		ひび割れ補修工 舗装工
鳥取県	永江川橋(下り)	鳥取	9	鳥取市	31.7	12.7	1982	2	8	Ⅰ					●		
鳥取県	永江川橋(上り)	鳥取	9	鳥取市	31.7	13.9	1982	2	8	Ⅰ					●		
鳥取県	溝橋9号(229K030)	鳥取	9	鳥取市	5.3	14.5	1961	2	6	Ⅱ		○	●				ひび割れ補修工 断面修復工
鳥取県	魚見橋	鳥取	9	鳥取市	54	8.6	1962	2	8	Ⅲ					●		措置済み
鳥取県	新魚見橋	鳥取	9	鳥取市	50	11.5	1993	2	6	Ⅱ		○	●				塗装塗替工 ひび割れ補修工
鳥取県	塩脇橋	鳥取	9	鳥取市	20.4	15.45	1983	2	7	Ⅱ				●			舗装工 伸縮装置補修工
鳥取県	青谷大橋	鳥取	9	鳥取市	123	9.2	1964	2	7	Ⅲ	○			●			床版打ち替え工 塗装塗り替え工
鳥取県	青谷側道橋	鳥取	9	鳥取市	122.3	2.8	1994	2	6	Ⅱ		○	●				断面修復工 塗装塗替工
鳥取県	宮島橋	鳥取	9	鳥取市	19	10.8	1975	2	6	Ⅲ	○		●				橋面防水工 ひび割れ補修工
鳥取県	長和瀬大橋	鳥取	9	鳥取市	40	11	1974	2	8	Ⅱ					●		ひび割れ補修工 伸縮装置補修工
鳥取県	八東水高架橋	鳥取	9	鳥取市	432	12.5	2005				●○						伸縮装置補修工
鳥取県	湯山高架橋	鳥取	9	鳥取市	218.5	10.14	2009					●					
鳥取県	海士跨道橋	鳥取	9	鳥取市	33.7	12	2011					●					
鳥取県	塩見川橋	鳥取	9	鳥取市	123	10.16	2013					●					
鳥取県	大谷橋	鳥取	9	岩美町	24	11.14	2008					●					
鳥取県	新川橋	鳥取	9	岩美町	130	10.14	2008					●					
鳥取県	蒲生川橋	鳥取	9	岩美町	185	10.15	2011					●					
鳥取県	本庄跨線橋	鳥取	9	岩美町	188	12.91	2011					●					
鳥取県	縄手橋	鳥取	9	岩美町	19	19.3	2013					●					
鳥取県	有富川橋	鳥取	9	鳥取市	37.9	14.65	2010				○	●					支承部補修工 伸縮装置補修工
鳥取県	有富川ランプ橋	鳥取	9	鳥取市	35.8	6.4	2010					●					
鳥取県	本高高架橋	鳥取	9	鳥取市	537	10.9	2013					●					
鳥取県	嶋高架橋	鳥取	9	鳥取市	176	14.9	2013					●					
鳥取県	海蔵寺高架橋	鳥取	29	鳥取市	156.5	11.6	1994					●					
鳥取県	久末第1ランプ橋○F	鳥取	29	鳥取市	124.5	6.5	2001	2	6	Ⅱ		○	●				断面修復工 伸縮装置補修工
鳥取県	久末第2ランプ橋○N	鳥取	29	鳥取市	124.5	6.5	2000	2	6	Ⅱ		○	●				断面修復工 伸縮装置補修工
鳥取県	久末高架橋(上り線)	鳥取	29	鳥取市	158.2	15.75	2000	2	6	Ⅱ		○	●				断面修復工 伸縮装置補修工

県・政令市	橋梁名	事務所名	路線名	所在地	橋長(m)	幅員(m)	建設年次	最新の対策区分		最新の診断区分(H26以降)	点検・補修・架替計画 ●：定期点検 ○：補修工事					※講ずる措置の内容	
								点検年度	全部材		H29	H30	H31	H32	H33		
鳥取県	久末高架橋(下り線)	鳥取	29	鳥取市	158.2	15.75	2001	2	6	II		○	●				断面修復工 伸縮装置補修工
鳥取県	砂田川橋(下り線)	鳥取	29	鳥取市	86.5	13	2001	2	6	II		○	●				伸縮装置補修工 塗装塗替工
鳥取県	砂田川橋(上り線)	鳥取	29	鳥取市	75.5	14	2000					●					ひびわれ補修工 表面保護工 断面修復工
鳥取県	砂田川橋側道橋(上り)	鳥取	29	鳥取市	39.3	9	2001					●					
鳥取県	砂田川橋側道橋(下り)	鳥取	29	鳥取市	48.7	9	2001					●					
鳥取県	正蓮寺第3ランプ橋	鳥取	29	鳥取市	59.5	9.25	2000					●					
鳥取県	正蓮寺第1ランプ橋	鳥取	29	鳥取市	60	6.5	2000					●					
鳥取県	正蓮寺斜路橋	鳥取	29	鳥取市	84.49	3.4	2002	2	7	I					●		
鳥取県	正蓮寺第4ランプ橋	鳥取	29	鳥取市	90	9.25	2000					●					
鳥取県	正蓮寺第2ランプ橋	鳥取	29	鳥取市	83.5	6.5	2000					●					
鳥取県	大路川橋	鳥取	29	鳥取市	99.2	12.88	2000	2	7	I						●	
鳥取県	西大路側道橋(上り)	鳥取	29	鳥取市	89	9.5	1995					●					
鳥取県	西大路側道橋(下り)	鳥取	29	鳥取市	89	5.1	1995	2	8	I							●
鳥取県	吉成高架橋	鳥取	29	鳥取市	330	9	1985	2	8	I							●
鳥取県	吉成高架橋(ランプ)	鳥取	29	鳥取市	75	8.9	1984	2	6	II		○	●				ひびわれ補修工 表面保護工
鳥取県	吉成本線橋(下り)	鳥取	29	鳥取市	25.8	4.62	2009	2	8	I							●
鳥取県	吉成高架橋(本線)	鳥取	29	鳥取市	54	9.25	1985	2	6	I			●				
鳥取県	因幡大橋(上り)	鳥取	29	鳥取市	360.1	9.25	1985	2	6	III		○	●				ひび割れ補修工 塗装塗替工
鳥取県	因幡大橋(下り)	鳥取	29	鳥取市	360.1	11.8	2006	2	6	II		○	●				ひび割れ補修工 耐候性鋼材塗装工
鳥取県	吉成ランプ橋	鳥取	29	鳥取市	43.9	7.3	2007	2	6	I			●				ひび割れ補修工 表面保護工 塗装塗替工
鳥取県	有富川橋(上り)	鳥取	29	鳥取市	51.7	13	1984					●					ひび割れ補修工 表面保護工 塗装塗替工
鳥取県	有富川橋(下り)	鳥取	29	鳥取市	51.7	16.6	1995					●					
鳥取県	新大井手川橋	鳥取	29	鳥取市	26.8	27.8	1985	2	6	I			●				
鳥取県	野坂川橋(下り)	鳥取	29	鳥取市	55	13.9	1982	2	6	II		○	●				表面保護工 塗装塗替工
鳥取県	野坂川橋(上り)	鳥取	29	鳥取市	55	13.9	1986	2	6	II		○	●				表面保護工 塗装塗替工
鳥取県	徳吉跨線橋(下り)	鳥取	29	鳥取市	377.4	9.25	1980	2	7	II					●		ひび割れ補修工 支承部補修工
鳥取県	徳吉跨線橋(上り)	鳥取	29	鳥取市	377.4	9.25	1995	2	7	I					●		
鳥取県	徳吉歩道橋(上り)	鳥取	29	鳥取市	158	4.3	1995	2	7	I					●		
鳥取県	徳吉歩道橋(下り)	鳥取	29	鳥取市	158	4.3	1980	2	7	II					●		ひび割れ補修工 支承部補修工
鳥取県	新円通寺橋	鳥取	53	鳥取市	429	12.2	1996	2	8	II					●		ひび割れ補修工 伸縮装置補修工
鳥取県	叶大橋	鳥取	53	鳥取市	18.71	26.3	1979					●					
鳥取県	大曲橋	鳥取	53	鳥取市	4.4	10.25	1939	2	7	I					●		
鳥取県	井手橋	鳥取	53	鳥取市	3.2	8.8	1939	2	7	I					●		
鳥取県	吉成橋	鳥取	53	鳥取市	39.25	9.2	1957	2	8	II						●	ひび割れ補修工 支承部補修工
鳥取県	吉成橋橋側歩道橋(下り)	鳥取	53	鳥取市	39.6	3	1979	2	6	II		○	●				ひび割れ補修工 断面修復工

県・政令市	橋梁名	事務所名	路線名	所在地	橋長(m)	幅員(m)	建設年次	最新の対策区分		最新の診断区分(H26以降)	点検・補修・架替計画 ●：定期点検 ○：補修工事					※講ずる措置の内容	
								点検年度	全部材		H29	H30	H31	H32	H33		
鳥取県	吉成橋橋側歩道橋(上り)	鳥取	53	鳥取市	41	3.5	2007				●						
鳥取県	美保橋	鳥取	53	鳥取市	71.5	19	1972					●					
鳥取県	若桜橋	鳥取	53	鳥取市	21.5	21.9	1939	2	8	II					●	ひび割れ補修工 舗装工	
鳥取県	湯所橋	鳥取	53	鳥取市	63.4	14.18	1955	2	8	I					●		
鳥取県	狐川橋	鳥取	53	鳥取市	25	23	1973	2	8	II					●	ひび割れ補修工 伸縮装置補修工	
鳥取県	無名溝橋1	鳥取	9	岩美町	4.7	9.5	1978					●					
鳥取県	岩美町蒲生其4函渠	鳥取	9	岩美町	3.7	15.4	1978					●					
鳥取県	岩美町蒲生其5函渠	鳥取	9	岩美町	3.2	16.5	1978					●					
鳥取県	無名溝橋2	鳥取	9	岩美町	3.7	11.5	1966					●					
鳥取県	岩美町馬場其3函渠	鳥取	9	岩美町	2.7	11.6	1966					●					
鳥取県	岩美町大字馬場	鳥取	9	岩美町	2.7	3	2011					●					
鳥取県	岩美町長谷其1函渠	鳥取	9	岩美町	4.7	12.6	1964					●					
鳥取県	岩美町岩井其1函渠	鳥取	9	岩美町	2.95	15.5	1974					●					
鳥取県	無名溝橋3	鳥取	9	岩美町	2.95	14.4	1974					●					
鳥取県	岩美町宇治其2函渠	鳥取	9	岩美町	4.7	13.7	1974					●					
鳥取県	岩美町恩志其1函渠	鳥取	9	岩美町	3.7	11.5	1974					●					
鳥取県	岩美町新井其5函渠	鳥取	9	岩美町	3.7	12	1966					●					
鳥取県	岩美町本庄其2函渠	鳥取	9	岩美町	3.1	15.9	1966					●					
鳥取県	岩美町本庄其3函渠	鳥取	9	岩美町	3.7	8	1966					●					
鳥取県	岩美町大谷其2函渠	鳥取	9	岩美町	2.2	4	1968					●					
鳥取県	岩美町大谷其3函渠	鳥取	9	岩美町	2.7	9.8	1968					●					
鳥取県	無名溝橋4	鳥取	9	岩美町	3.4	8.3	1968					●					
鳥取県	岩美町大谷其4函渠	鳥取	9	岩美町	2.7	12.3	1968					●					
鳥取県	福部町湯山其3函渠	鳥取	9	鳥取市	2.7	20	1973					●					
鳥取県	福部町湯山其4函渠1	鳥取	9	鳥取市	2.4	15.5	1973					●					
鳥取県	福部町湯山其4函渠2	鳥取	9	鳥取市	2.4	15	1973					●					
鳥取県	無名溝橋5	鳥取	9	鳥取市	5.7	49.5	1992					●					
鳥取県	鳥取市覚寺其3函渠	鳥取	9	鳥取市	3.7	48.8	1992					●					
鳥取県	鳥取市	鳥取	9	鳥取市	2	69.5	1992					●					
鳥取県	鳥取市	鳥取	9	鳥取市	2.2	76	1992					●					
鳥取県	鳥取市秋里其1函渠	鳥取	9	鳥取市	3.7	43.6	1975					●					
鳥取県	無名溝橋6	鳥取	9	鳥取市	4.2	32	1975					●					
鳥取県	無名溝橋7	鳥取	9	鳥取市	4.1	30	1975					●					
鳥取県	鳥取市秋里其5函渠	鳥取	9	鳥取市	3.7	22.9	1975					●					
鳥取県	鳥取市南隈其2函渠	鳥取	9	鳥取市	5	30	1984					●					

県・政令市	橋梁名	事務所名	路線名	所在地	橋長(m)	幅員(m)	建設年次	最新の対策区分		最新の診断区分 (H26以降)	点検・補修・架替計画					※講ずる措置の内容
								点検年度	全部材		●：定期点検 ○：補修工事					
											H29	H30	H31	H32	H33	
鳥取県	鳥取市賀露町其1函渠	鳥取	9	鳥取市	5	30	1984				●					
鳥取県	無名溝橋8	鳥取	9	鳥取市	3.1	28.6	1984				●					
鳥取県	無名溝橋9	鳥取	9	鳥取市	3.5	34	1984				●					
鳥取県	無名溝橋10	鳥取	9	鳥取市	4.7	35	1984				●					
鳥取県	鳥取市湖山町其1函渠	鳥取	9	鳥取市	3.7	40	1984				●					
鳥取県	鳥取市伏野其2函渠	鳥取	9	鳥取市	5.7	26	1987				●					
鳥取県	鳥取市伏野其3函渠	鳥取	9	鳥取市	4.7	39	1988				●					
鳥取県	無名溝橋11	鳥取	9	鳥取市	3.2	18	1952				●					
鳥取県	鳥取市小沢見其1函渠	鳥取	9	鳥取市	2.2	13.6	1965				●					
鳥取県	気高町宝木其3函渠	鳥取	9	鳥取市	3.7	9	1965				●					
鳥取県	無名溝橋12	鳥取	9	鳥取市	3.7	29.5	1981				●					
鳥取県	横断B〇X〇〇1	鳥取	9	鳥取市	7.9	17	2005				●					
鳥取県	気高町八束水其5函渠	鳥取	9	鳥取市	5	4.5	1993				●					
鳥取県	無名溝橋13	鳥取	9	鳥取市	5	14.5	1993				●					
鳥取県	青谷地下横断歩道	鳥取	9	鳥取市	3.2	11	1965				●					
鳥取県	青谷町長和瀬其2函渠	鳥取	9	鳥取市	4.7	23.7	1975				●					
鳥取県	無名溝橋14	鳥取	9	岩美町	3.2	16.5	2014				●					
鳥取県	無名溝橋15	鳥取	9	岩美町	6.1	16.5	2014				●					
鳥取県	無名溝橋16	鳥取	9	岩美町	5.7	31.4	2014				●					
鳥取県	無名溝橋17	鳥取	9	岩美町	5.9	29.9	2014				●					
鳥取県	無名溝橋18	鳥取	9	岩美町	7.2	17.7	2014				●					
鳥取県	無名溝橋19	鳥取	9	岩美町	4.7	33.4	2014				●					
鳥取県	無名溝橋20	鳥取	9	岩美町	5.7	22.4	2014				●					
鳥取県	無名溝橋21	鳥取	9	鳥取市	5.7	22	2014				●					
鳥取県	無名溝橋22	鳥取	9	鳥取市	7.1	40.1	2014				●					
鳥取県	若桜町中原其1函渠	鳥取	29	若桜町	4.7	14.7	1965				●					
鳥取県	若桜町岩屋堂其1函渠	鳥取	29	若桜町	3.7	15	1965				●					
鳥取県	若桜町岩屋堂其2函渠	鳥取	29	若桜町	2.7	17	1965				●					
鳥取県	若桜町若桜其2函渠	鳥取	29	若桜町	2.2	10.2	1965				●					
鳥取県	八頭町富枝其3函渠	鳥取	29	八頭町	2.7	14	1965				●					
鳥取県	八頭町徳丸其3函渠	鳥取	29	八頭町	2.7	14.5	1965				●					
鳥取県	八頭町徳丸其5函渠	鳥取	29	八頭町	3.2	28	1964				●					
鳥取県	八頭町小別府其1函渠	鳥取	29	八頭町	2.7	9	1965				●					
鳥取県	八頭町安井宿其2函渠	鳥取	29	八頭町	2.7	10.4	1965				●					
鳥取県	八頭町安井宿其4函渠	鳥取	29	八頭町	3.7	11	1964				●					

県・政令市	橋梁名	事務所名	路線名	所在地	橋長(m)	幅員(m)	建設年次	最新の対策区分		最新の診断区分 (H26以降)	点検・補修・架替計画 ●：定期点検 ○：補修工事					※講ずる措置の内容	
								点検年度	全部材		H29	H30	H31	H32	H33		
鳥取県	八頭郡八頭町	鳥取	29	八頭町	2.3	1.3	1965					●					
鳥取県	八頭町宮谷其1函渠	鳥取	29	八頭町	2	18.5	1965					●					
鳥取県	無名溝橋23	鳥取	29	八頭町	2.8	8.2	1965					●					
鳥取県	紙子谷横断B×2	鳥取	29	鳥取市	6.7	20	1996					●					
鳥取県	紙子谷横断B×3	鳥取	29	鳥取市	6.7	5.9	1996					●					
鳥取県	海蔵寺横断B×1	鳥取	29	鳥取市	4.7	26.8	1996					●					
鳥取県	広岡横断B×1	鳥取	29	鳥取市	6.7	30.7	1996					●					
鳥取県	広岡横断B×2	鳥取	29	鳥取市	2.3	40.7	1996					●					
鳥取県	南栄町B×1	鳥取	29	鳥取市	2.2	26.6	1996					●					
鳥取県	無名溝橋24	鳥取	29	鳥取市	4.7	9	1960					●					
鳥取県	無名溝橋25	鳥取	29	鳥取市	4.7	9	1960					●					
鳥取県	無名溝橋26	鳥取	29	鳥取市	6.7	9	1960					●					
鳥取県	無名溝橋27	鳥取	29	鳥取市	6.7	9	1960					●					
鳥取県	無名溝橋28	鳥取	29	鳥取市	5.2	12	1960					●					
鳥取県	無名溝橋29	鳥取	29	鳥取市	4.9	12	1960					●					
鳥取県	無名溝橋30	鳥取	29	鳥取市	4.2	74	1960					●					
鳥取県	正蓮寺農道B×	鳥取	29	鳥取市	4.7	45	1999					●					
鳥取県	洗井川水路3号B×	鳥取	29	鳥取市	7.7	9.1	1999					●					
鳥取県	洗井川水路4号B×	鳥取	29	鳥取市	7.7	6	1999					●					
鳥取県	正蓮寺横断B×1	鳥取	29	鳥取市	3.7	40.6	1998					●					
鳥取県	河川管理用通路B×	鳥取	29	鳥取市	4.2	20	1999					●					
鳥取県	西大路字松ノ木	鳥取	29	鳥取市	2.2	13	2007					●					
鳥取県	山白川横断B×	鳥取	29	鳥取市	3.7	55	1998					●					
鳥取県	宮長排水路B×	鳥取	29	鳥取市	2.7	10	1999					●					
鳥取県	宮長横断B×1	鳥取	29	鳥取市	2.7	39.8	1996					●					
鳥取県	宮長横断B×2	鳥取	29	鳥取市	4.7	53	1996					●					
鳥取県	宮長字菅田	鳥取	29	鳥取市	3.2	63.6	2009					●					
鳥取県	宮長横断B×6	鳥取	29	鳥取市	2.7	15.8	1996					●					
鳥取県	叶一丁目	鳥取	29	鳥取市	3.2	8.5	1963					●					
鳥取県	無名溝橋31	鳥取	29	鳥取市	5.7	33.5	1963					●					
鳥取県	鳥取市服部其2函渠	鳥取	29	鳥取市	4.7	31	1982					●					
鳥取県	鳥取市菖蒲其2函渠	鳥取	29	鳥取市	2.2	30.6	1982					●					
鳥取県	本寺地下道	鳥取	29	鳥取市	4.7	30.8	1982					●					
鳥取県	鳥取市菖蒲其3函渠	鳥取	29	鳥取市	2.2	30.6	1982					●					
鳥取県	鳥取市古海其1函渠	鳥取	29	鳥取市	3.7	29.3	1982					●					

県・政令市	橋梁名	事務所名	路線名	所在地	橋長(m)	幅員(m)	建設年次	最新の対策区分		最新の診断区分 (H26以降)	点検・補修・架替計画					※講ずる措置の内容	
								点検年度	全部材		●：定期点検 ○：補修工事						
											H29	H30	H31	H32	H33		
鳥取県	鳥取市古海其2 函渠	鳥取	29	鳥取市	2.2	11	1964					●					
鳥取県	鳥取市古海其3 函渠	鳥取	29	鳥取市	2.7	11	1964					●					
鳥取県	鳥取市徳尾其1 函渠	鳥取	29	鳥取市	4.7	29.7	1982					●					
鳥取県	無名溝橋32	鳥取	29	鳥取市	4.7	40.3	1982					●					
鳥取県	鳥取市徳尾其2 函渠	鳥取	29	鳥取市	5.2	40.8	1982					●					
鳥取県	鳥取市徳吉其2 函渠	鳥取	29	鳥取市	2.2	20.6	1993					●					
鳥取県	鳥取市徳吉其3 函渠	鳥取	29	鳥取市	2.2	28.1	1993					●					
鳥取県	鳥取市安長其2 函渠	鳥取	29	鳥取市	2.5	50	1986					●					
鳥取県	鳥取市安長其5 函渠	鳥取	29	鳥取市	2.2	24.6	1986					●					
鳥取県	智頭町奥本其1 函渠	鳥取	53	智頭町	2.2	10.4	1971					●					
鳥取県	智頭町野原其2 函渠	鳥取	53	智頭町	3.7	40	1968					●					
鳥取県	智頭町山根其1 函渠	鳥取	53	智頭町	2.2	12.5	1968					●					
鳥取県	市ノ瀬字島崎	鳥取	53	智頭町	2.7	13.5	2004					●					
鳥取県	智頭町市ノ瀬其3 函渠	鳥取	53	智頭町	3.7	11.5	1968					●					
鳥取県	智頭町市ノ瀬其4 函渠	鳥取	53	智頭町	3.2	13.8	1968					●					
鳥取県	用瀬町川中其1 函渠	鳥取	53	鳥取市	2.2	15.1	1963					●					
鳥取県	用瀬町川中其2 函渠	鳥取	53	鳥取市	2.7	13.4	1963					●					
鳥取県	用瀬町安蔵其1 函渠	鳥取	53	鳥取市	2.1	6	1981					●					
鳥取県	用瀬町古用瀬其1 函渠	鳥取	53	鳥取市	2.5	32.2	1980					●					
鳥取県	用瀬町用瀬其1 函渠	鳥取	53	鳥取市	3.6	9	1979					●					
鳥取県	用瀬町用瀬其2 函渠	鳥取	53	鳥取市	2.5	13.6	1979					●					
鳥取県	用瀬町鹿狩其1 函渠	鳥取	53	鳥取市	2.5	1.9	1958					●					
鳥取県	用瀬町鹿狩其4 函渠	鳥取	53	鳥取市	2.2	31.7	1984					●					
鳥取県	用瀬町鹿狩其5 函渠	鳥取	53	鳥取市	3.2	14.5	1963					●					
鳥取県	鳥取市用瀬町	鳥取	53	鳥取市	4.1	18.6	2001					●					
鳥取県	河原町釜口其3 函渠	鳥取	53	鳥取市	4.7	14.2	1986					●					
鳥取県	河原町釜口其4 函渠	鳥取	53	鳥取市	4.6	15.5	1976					●					
鳥取県	河原町高福其1 函渠	鳥取	53	鳥取市	2.7	15	1980					●					
鳥取県	無名溝橋33	鳥取	53	鳥取市	6.5	17	1983					●					
鳥取県	河原町高福其3 函渠	鳥取	53	鳥取市	3	15	1983					●					
鳥取県	片山横断B〇X	鳥取	53	鳥取市	5.3	22	2000					●					
鳥取県	片山横断B〇X	鳥取	53	鳥取市	2.9	13	2000					●					
鳥取県	布袋B〇X	鳥取	53	鳥取市	5.2	45	1996					●					
鳥取県	河原町布袋	鳥取	53	鳥取市	5.2	15.4	1996					●					
鳥取県	河原町布袋	鳥取	53	鳥取市	2.2	23	1996					●					

県・政令市	橋梁名	事務所名	路線名	所在地	橋長(m)	幅員(m)	建設年次	最新の対策区分		最新の診断区分(H26以降)	点検・補修・架替計画 ●：定期点検 ○：補修工事					※講ずる措置の内容	
								点検年度	全部材		H29	H30	H31	H32	H33		
鳥取県	河原町布袋	鳥取	53	鳥取市	2.5	18	1996				●						
鳥取県	河原町布袋	鳥取	53	鳥取市	2.5	18	1996				●						
鳥取県	河原町布袋	鳥取	53	鳥取市	4.7	10	1996				●						
鳥取県	河原町布袋	鳥取	53	鳥取市	4.7	12.5	1996				●						
鳥取県	河原町布袋	鳥取	53	鳥取市	2.7	14.5	1996				●						
鳥取県	河原町布袋	鳥取	53	鳥取市	2.7	15	1996				●						
鳥取県	河原町布袋	鳥取	53	鳥取市	2.7	26.5	1996				●						
鳥取県	鳥取市円通寺	鳥取	53	鳥取市	2.7	12	1996				●						
鳥取県	鳥取市円通寺	鳥取	53	鳥取市	2.7	12	1996				●						
鳥取県	鳥取市円通寺	鳥取	53	鳥取市	3.2	17	1996				●						
鳥取県	鳥取市円通寺	鳥取	53	鳥取市	3.2	17	1996				●						
鳥取県	鳥取市円通寺	鳥取	53	鳥取市	2.2	37	1996				●						
鳥取県	鳥取市円通寺	鳥取	53	鳥取市	7.7	42	1996				●						
鳥取県	敦津字大向	鳥取	53	鳥取市	2.7	10	2008				●						
鳥取県	鳥取市叶其1函渠	鳥取	53	鳥取市	2.2	28.9	1979				●						
鳥取県	鳥取市叶其3函渠	鳥取	53	鳥取市	2.7	37.3	1979				●						
鳥取県	鳥取市叶其4函渠	鳥取	53	鳥取市	2.7	27.8	1963				●						
鳥取県	鳥取市吉成南町函渠	鳥取	53	鳥取市	2.7	11.2	1985				●						
鳥取県	鳥取市富安其1函渠	鳥取	53	鳥取市	3.5	14.6	1995				●						
兵庫県	無名溝橋34	鳥取	姫路鳥取線	佐用町	8.4	13	2005				●						
兵庫県	無名溝橋35	鳥取	姫路鳥取線	佐用町	7.7	90	2009				●						
兵庫県	無名溝橋36	鳥取	姫路鳥取線	佐用町	3.2	31	2007				●						
兵庫県	無名溝橋37	鳥取	姫路鳥取線	佐用町	5.2	22	2007				●						
兵庫県	無名溝橋38	鳥取	姫路鳥取線	佐用町	8.7	21	2007				●						
岡山県	無名溝橋39	鳥取	姫路鳥取線	美作市	5.5	16	2007				●						
岡山県	無名溝橋40	鳥取	姫路鳥取線	美作市	7.7	19	2006				●						
岡山県	無名溝橋41	鳥取	姫路鳥取線	美作市	6.1	31	2006				●						
岡山県	無名溝橋42	鳥取	姫路鳥取線	美作市	4.4	11	2006				●						
岡山県	無名溝橋43	鳥取	姫路鳥取線	美作市	5.2	22	2009				●						
岡山県	無名溝橋44	鳥取	姫路鳥取線	西栗倉村	6.7	17	2008				●						
岡山県	無名溝橋45	鳥取	姫路鳥取線	西栗倉村	3	19	2008				●						
岡山県	無名溝橋46	鳥取	姫路鳥取線	西栗倉村	8.7	25	2008				●						
鳥取県	無名溝橋47	鳥取	373	智頭町	6.7	12	1997				●						
鳥取県	無名溝橋48	鳥取	373	智頭町	5.2	10	1997				●						
鳥取県	無名溝橋49	鳥取	373	智頭町	4.7	40	1997				●						

県・政令市	橋梁名	事務所名	路線名	所在地	橋長(m)	幅員(m)	建設年次	最新の対策区分		最新の診断区分(H26以降)	点検・補修・架替計画 ●：定期点検 ○：補修工事					※講ずる措置の内容
								点検年度	全部材		H29	H30	H31	H32	H33	
鳥取県	無名溝橋50	鳥取	373	智頭町	6.7	15	1997				●					
鳥取県	智頭〇53〇3	鳥取	373	智頭町	2.2	30	2008				●					
鳥取県	無名溝橋51	鳥取	姫路鳥取線	鳥取市	8.7	12	2009				●					
鳥取県	無名溝橋52	鳥取	姫路鳥取線	鳥取市	4.7	13	2009				●					
鳥取県	布袋〇〇1	鳥取	姫路鳥取線	鳥取市	3	11.7	2007				●					
鳥取県	円通寺〇〇1	鳥取	姫路鳥取線	鳥取市	7.7	90	2007				●					
鳥取県	布袋〇〇3	鳥取	姫路鳥取線	鳥取市	4.7	18.4	2007				●					
鳥取県	円通寺〇〇3	鳥取	姫路鳥取線	鳥取市	2.7	5	2007				●					
鳥取県	円通寺〇〇2	鳥取	姫路鳥取線	鳥取市	2.7	25	2007				●					
鳥取県	無名溝橋53	鳥取	姫路鳥取線	鳥取市	6.7	33	2007				●					
鳥取県	無名溝橋54	鳥取	姫路鳥取線	鳥取市	4.7	28	2007				●					
鳥取県	無名溝橋55	鳥取	姫路鳥取線	鳥取市	6.7	19	2007				●					
鳥取県	無名溝橋56	鳥取	姫路鳥取線	鳥取市	5.2	14	2007				●					
鳥取県	原橋	倉吉	9	湯梨浜町	7.3	10.2	1961	28		I					●	
鳥取県	原橋(歩道橋)	倉吉	9	湯梨浜町	7.3	1.5	1961				●				●	
鳥取県	宇谷橋	倉吉	9	湯梨浜町	5.6	10	1959	28		I		○			●	伸縮装置補修工 支承部補修工
鳥取県	宇野橋	倉吉	9	湯梨浜町	7.5	8.4	1959	28		I					●	
鳥取県	宇野橋(歩道橋)	倉吉	9	湯梨浜町	7.5	2	1959				●				●	
鳥取県	羽合大橋	倉吉	9	湯梨浜町	75.15	8.1	1974				●					
鳥取県	羽合大橋(歩道橋)	倉吉	9	湯梨浜町	75.15	2	1972	27		I	●					
鳥取県	羽合町床版橋1	倉吉	9	湯梨浜町	5.8	8.1	1959	28		I					●	
鳥取県	羽合町側道橋1	倉吉	9	湯梨浜町	9.6	2	1979	27		I				●		
鳥取県	新天神橋	倉吉	9	湯梨浜町	291	11	1979	27		II				●		
鳥取県	弓原橋	倉吉	9	北栄町	37.68	10	2005				●					
鳥取県	大栄大橋	倉吉	9	北栄町	119.1	8.9	1989	28		II					●	
鳥取県	兵川橋	倉吉	9	琴浦町	11.5	8.4	1961	28		I					●	
鳥取県	兵川橋(歩道橋)	倉吉	9	琴浦町	12.55	2	1961	28		I					●	
鳥取県	新加勢蛇橋	倉吉	9	琴浦町	103.3	8.3	1963				●					
鳥取県	新加勢蛇橋(歩道橋)	倉吉	9	琴浦町	103.3	2	1981				●					
鳥取県	東伯町床版橋1	倉吉	9	琴浦町	2.8	10.6	1962	28		II					●	
鳥取県	東伯町床版橋2	倉吉	9	琴浦町	3.2	12.5	1962	28		II		○			●	断面修復工
鳥取県	馬込橋	倉吉	9	琴浦町	4	10.1	1962				●					
鳥取県	東伯町床版橋3	倉吉	9	琴浦町	2.46	20.4	1962				●					
鳥取県	東伯町床版橋4	倉吉	9	琴浦町	3.8	25.2	1962				●					
鳥取県	東伯町床版橋5	倉吉	9	琴浦町	2.5	15.8	1962				●					

県・政令市	橋梁名	事務所名	路線名	所在地	橋長(m)	幅員(m)	建設年次	最新の対策区分		最新の診断区分 (H26以降)	点検・補修・架替計画 ●：定期点検 ○：補修工事					※講ずる措置の内容	
								点検年度	全部材		H29	H30	H31	H32	H33		
鳥取県	東伯町床版橋 6	倉吉	9	琴浦町	2.5	11.1	1962				●						
鳥取県	新洗川橋	倉吉	9	琴浦町	60.7	11.1	1962				●						
鳥取県	新洗川橋歩道橋(下り)	倉吉	9	琴浦町	60.7	2.5	1971				●						
鳥取県	新洗川橋歩道橋(上り)	倉吉	9	琴浦町	60.7	7.5	1991				●						
鳥取県	東伯町床版橋 7	倉吉	9	琴浦町	3.2	11.4	1961				●						
鳥取県	立石橋	倉吉	9	琴浦町	15.2	10.5	1972	2 7		I				●			
鳥取県	新川橋	倉吉	9	琴浦町	11.8	9.9	1990				●						
鳥取県	赤碓町床版橋 1	倉吉	9	琴浦町	4.49	20	1958	2 8		II					●		
鳥取県	月の輪橋	倉吉	9	琴浦町	10.44	13.8	1963				●						
鳥取県	赤碓町床版橋 2	倉吉	9	琴浦町	4.55	19.7	1958				●						
鳥取県	勝田橋	倉吉	9	琴浦町	44.52	16.3	1964				●						
鳥取県	勝田橋(付加車線)	倉吉	9	琴浦町	44.52	13.3	1993	2 7		I				●			
鳥取県	赤碓町床版橋 3	倉吉	9	琴浦町	3.76	11	1958				●						
鳥取県	黒川橋(上り)	倉吉	9	琴浦町	47.2	10.4	1976				●						
鳥取県	黒川橋(下り)	倉吉	9	琴浦町	47.2	10.6	1964				●						
鳥取県	黒川橋(歩道橋)	倉吉	9	琴浦町	46.91	2	1976				●						
鳥取県	甲橋側(歩道橋下り)	倉吉	9	大山町	71	2.5	1994	2 7		II				●			
鳥取県	甲橋	倉吉	9	大山町	71	8.2	1965	2 6		I		●					
鳥取県	甲橋(歩道橋)	倉吉	9	大山町	71	2	1973				●						
鳥取県	新下市橋(歩道橋)	倉吉	9	大山町	37.5	2	1978				●						
鳥取県	新下市橋	倉吉	9	大山町	34.5	8.2	1964				●						
鳥取県	名和橋(歩道橋)	倉吉	9	大山町	67	3.9	1976	2 7		I				●			
鳥取県	名和橋	倉吉	9	大山町	59	8.2	1964				●						
鳥取県	阿弥陀橋	倉吉	9	大山町	147	8.2	1966				●						
鳥取県	大山町床版橋 1	倉吉	9	大山町	3.23	8.4	1963	2 7		I				●			
鳥取県	白川橋(歩道橋)	倉吉	9	大山町	10.74	4.2	1998	2 7		I				●			
鳥取県	白川橋	倉吉	9	大山町	5.3	7.9	1964	2 7		I				●			
鳥取県	大山町床版橋 2	倉吉	9	大山町	2.5	9.2	1963	2 7		I				●			
鳥取県	末吉橋	倉吉	9	大山町	11.4	9.7	1964				●						
鳥取県	上萬橋	倉吉	9	大山町	20	10.1	1963				●						
鳥取県	上萬橋(歩道橋)	倉吉	9	大山町	23.48	4.3	1979				●						
鳥取県	大山人道橋	倉吉	9	大山町	3	12	1964	2 7		II				●			
鳥取県	上萬床版橋	倉吉	9	大山町	4.1	10.3	1963				●						
鳥取県	橋姫橋(歩道橋)	倉吉	9	大山町	17.44	2	1980	2 7		I				●			
鳥取県	橋姫橋	倉吉	9	大山町	12.5	10.4	1964				●		●				

県・政令市	橋梁名	事務所名	路線名	所在地	橋長(m)	幅員(m)	建設年次	最新の対策区分		最新の診断区分 (H26以降)	点検・補修・架替計画 ●：定期点検 ○：補修工事					※講ずる措置の内容	
								点検年度	全部材		H29	H30	H31	H32	H33		
鳥取県	大山町床版橋3	倉吉	9	大山町	3.9	2	1963				●						
鳥取県	新今津橋	倉吉	9	米子市	16.64	10.2	1974					●					
鳥取県	新今津橋(付加車線)	倉吉	9	米子市	16.95	8.9	1994					●					
鳥取県	系図川橋	倉吉	9	米子市	4.3	9.4	1961					●					
鳥取県	御大師橋	倉吉	9	米子市	6.05	8.7	1962					●					
鳥取県	御大師橋(歩道橋)	倉吉	9	米子市	6.85	2	1962				●						
鳥取県	淀江新大橋	倉吉	9	米子市	22.3	8.7	1962				●						
鳥取県	淀江新大橋歩道橋(下り)	倉吉	9	米子市	23.4	2	1982					●					
鳥取県	淀江新大橋歩道橋(上り)	倉吉	9	米子市	23.3	2	1977					●					
鳥取県	塩川橋(歩道橋)	倉吉	9	米子市	21.74	2.7	1985					●		●			
鳥取県	塩川橋	倉吉	9	米子市	10.04	9.2	1963	2/7		I					●		
鳥取県	よじまん堀橋歩道橋	倉吉	9	米子市	7	2	1997	2/7		I					●		
鳥取県	よじまん堀橋	倉吉	9	米子市	5	9.2	1963					●		●			
鳥取県	よじまん堀橋歩道橋	倉吉	9	米子市	5.47	2.7	1985	2/7		I					●		
鳥取県	仲間橋	倉吉	9	米子市	12.25	8.7	1963	2/7		I					●		
鳥取県	仲間橋(歩道橋)	倉吉	9	米子市	12.25	2	1985	2/7		I					●		
鳥取県	大和橋	倉吉	9	米子市	82.6	10.4	1963					●					
鳥取県	大和橋(歩道橋)	倉吉	9	米子市	82.6	2	1983					●					
鳥取県	淀江町床版橋1	倉吉	9	米子市	5.2	13.9	1962	2/7		III					●		
鳥取県	淀江町床版橋2	倉吉	9	米子市	5	16.8	1962	2/7		III					●		
鳥取県	米子市床版橋1	倉吉	9	米子市	3.57	13.8	1935	2/6		I			●				
鳥取県	西川橋(上り歩道橋)	倉吉	9	米子市	12.55	6.4	1970	2/7		I					●		
鳥取県	西川橋	倉吉	9	米子市	11.5	11.2	1970	2/7		I					●		
鳥取県	西川橋(下り歩道橋)	倉吉	9	米子市	11	1.4	1970				●			●			
鳥取県	米子市床版橋2	倉吉	9	米子市	3.5	14.1	1962				●						
鳥取県	米子市床版橋3	倉吉	9	日吉津村	4.45	13.5	1962	2/7		I					●		
鳥取県	日吉津橋	倉吉	9	日吉津村	55	18.5	1972				●						
鳥取県	米子市床版橋4	倉吉	9	米子市	3.74	18.1	1970	2/7		I					●		
鳥取県	米子市床版橋5	倉吉	9	米子市	7.2	13.6	1962	2/7		II					●		
鳥取県	米子市床版橋6	倉吉	9	米子市	4.5	15	1962	2/7		I					●		
鳥取県	新日野橋	倉吉	9	米子市	387	15	1967	2/8		III		○			●	鋼桁補強工	
鳥取県	米子市床版橋7	倉吉	9	米子市	4.6	10.3	1962	2/7		I					●		
鳥取県	米子市床版橋7(歩道)	倉吉	9	米子市	4.4	18.9	1962				●						
鳥取県	米子市床版橋8	倉吉	9	米子市	2.5	25.2	1962	2/7		I					●		
鳥取県	新開川橋	倉吉	9	米子市	8.1	18.1	1961	2/8		I						●	

県・政令市	橋梁名	事務所名	路線名	所在地	橋長(m)	幅員(m)	建設年次	最新の対策区分		最新の診断区分(H26以降)	点検・補修・架替計画 ●：定期点検 ○：補修工事					※講ずる措置の内容
								点検年度	全部材		H29	H30	H31	H32	H33	
鳥取県	米川橋	倉吉	9	米子市	9.44	17.5	1961	2	8	I					●	
鳥取県	日の出橋	倉吉	9	米子市	11.04	16	1962	2	8	I					●	
鳥取県	富士見橋	倉吉	9	米子市	7.34	18.6	1962	2	8	II		○			●	断面修復工
鳥取県	旭橋	倉吉	9	米子市	8	18.2	1971	2	8	I					●	
鳥取県	深浦橋	倉吉	9	米子市	60	14.8	1959	2	8	I					●	
鳥取県	江洲橋	倉吉	9	米子市	12.75	11.7	1956	2	8	I					●	
鳥取県	善田高架橋	倉吉	9	鳥取市	149	11	2002	2	6	II	○		●			塗装塗り替え工
鳥取県	日置川橋	倉吉	9	鳥取市	107	11	2002	2	6	II	○		●			塗装塗り替え工
鳥取県	青谷高架橋	倉吉	9	鳥取市	846	11	2003	2	7	II				●		
鳥取県	勝部川橋	倉吉	9	鳥取市	136	11	2002	2	7	I				●		
鳥取県	水無瀬跨道橋	倉吉	9	鳥取市	52	6.2	2003	2	6	II	○		●			伸縮装置補修工
鳥取県	長和瀬高架橋	倉吉	9	鳥取市	269	11.15	2003	2	6	II	○		●			伸縮装置補修工
鳥取県	長和瀬跨道橋	倉吉	9	鳥取市	73.5	3.8	2003	2	6	II	○		●			断面修復工
鳥取県	小浜跨道橋	倉吉	9	湯梨浜町	37	7	2002				●					
鳥取県	小浜高架橋	倉吉	9	湯梨浜町	158	10	2002					●				
鳥取県	石脇跨道橋	倉吉	9	湯梨浜町	62.39	7	2001				●					
鳥取県	石脇第1高架橋	倉吉	9	湯梨浜町	336.01	10	2001					●				
鳥取県	石脇第2高架橋	倉吉	9	湯梨浜町	158.5	10	2001					●				
鳥取県	園高架橋	倉吉	9	湯梨浜町	382	10	2000	2	6	II	○		●			塗装塗り替え工
鳥取県	園跨線橋	倉吉	9	湯梨浜町	70.9	12.3	2001					●				
鳥取県	泊高架橋	倉吉	9	湯梨浜町	1018.61	10	2002	2	7	II				●		
鳥取県	泊高架橋(上りランプ)	倉吉	9	湯梨浜町	66	10	2002	2	7	I				●		
鳥取県	泊第2橋	倉吉	9	湯梨浜町	37	10.4	2000					●				
鳥取県	宇谷跨道橋	倉吉	9	湯梨浜町	41.32	9.5	2002				●					
鳥取県	宇谷橋	倉吉	9	湯梨浜町	207.2	10	1997	2	6	II	○		●			伸縮装置補修工
鳥取県	宇野第1跨道橋	倉吉	9	湯梨浜町	51.94	7	1999				●					
鳥取県	宇野第2跨道橋	倉吉	9	湯梨浜町	54.24	7.5	1999				●					
鳥取県	羽合跨道橋	倉吉	9	湯梨浜町	71.84	11	2003	2	8	I					●	
鳥取県	南谷跨道橋	倉吉	9	湯梨浜町	52.1	8.7	1998				●					
鳥取県	羽合高架橋	倉吉	9	湯梨浜町	1139	8.5	2000	2	8	III		○		●		支承部補修工
鳥取県	羽合IC橋(下り)	倉吉	9	湯梨浜町	28.5	10.4	1999					●				
鳥取県	二軒屋橋	倉吉	9	琴浦町	37.7	10.5	2009	2	8	I					●	
鳥取県	東伯跨線橋	倉吉	9	琴浦町	45	10.75	2006				●					
鳥取県	中尾橋	倉吉	9	琴浦町	23	10.75	2006	2	8	I					●	
鳥取県	加勢蛇川橋	倉吉	9	琴浦町	135.1	10	2006	2	8	I					●	

県・政令市	橋梁名	事務所名	路線名	所在地	橋長(m)	幅員(m)	建設年次	最新の対策区分		最新の診断区分 (H26以降)	点検・補修・架替計画 ●：定期点検 ○：補修工事					※講ずる措置の内容
								点検年度	全部材		H29	H30	H31	H32	H33	
鳥取県	三保橋	倉吉	9	琴浦町	23	10.5	2008	2	8	I					●	
鳥取県	東伯第1高架橋	倉吉	9	琴浦町	163	14.788	2006	2	8	I					●	
鳥取県	洗川橋	倉吉	9	琴浦町	82	10	2006	2	8	I					●	
鳥取県	倉坂川橋	倉吉	9	琴浦町	19	10.75	2005	2	8	I					●	
鳥取県	東伯第1跨道橋	倉吉	9	琴浦町	66	4	2006	2	8	I					●	
鳥取県	東伯第2跨道橋	倉吉	9	琴浦町	89	5	2006	2	8	I					●	
鳥取県	東伯第3跨道橋	倉吉	9	琴浦町	99	4	2007	2	8	II					●	
鳥取県	東伯第2高架橋	倉吉	9	琴浦町	21	13.5	2008	2	8	I					●	
鳥取県	東伯第5跨道橋	倉吉	9	琴浦町	96	5	2006	2	8	I					●	
鳥取県	東伯第3高架橋	倉吉	9	琴浦町	146	10	2005	2	8	I					●	
鳥取県	東伯第4高架橋	倉吉	9	琴浦町	216.5	10	2005	2	8	II					●	
鳥取県	東伯第6跨道橋	倉吉	9	琴浦町	77	7	2007				●					
鳥取県	赤碓第1跨道橋	倉吉	9	琴浦町	57.34	12	2008				●					
鳥取県	赤碓第2跨道橋	倉吉	9	琴浦町	31	5	2005				●					
鳥取県	赤碓第1高架橋	倉吉	9	琴浦町	159	9.75	2006				●					
鳥取県	赤碓第2高架橋(下り)	倉吉	9	琴浦町	156	10	2008				●					
鳥取県	赤碓第2高架橋(オンランプ)	倉吉	9	琴浦町	153	5.5	2008				●					
鳥取県	赤碓第2高架橋(オフランプ)	倉吉	9	琴浦町	58	5.5	2008				●					
鳥取県	琴浦船上山IC橋	倉吉	9	琴浦町	310	10	2008				●					
鳥取県	勝田川橋	倉吉	9	琴浦町	95	9.75	2007				●					
鳥取県	黒川橋	倉吉	9	琴浦町	84	9.75	2008				●					
鳥取県	長谷橋	倉吉	9	琴浦町	50	9.75	2008				●					
鳥取県	湯坂橋	倉吉	9	琴浦町	29.4	10.75	2007				●					
鳥取県	梅田跨道橋	倉吉	9	琴浦町	58.6	6	2007				●					
鳥取県	赤碓第3高架橋	倉吉	9	琴浦町	101	10	2009				●					
鳥取県	赤碓第4高架橋	倉吉	9	琴浦町	112	10	2007				●					
鳥取県	赤碓中山高架橋	倉吉	9	琴浦町	214	17.911	2009				●					
鳥取県	梅田橋	倉吉	9	琴浦町	11.6	10.5	2009				●					
鳥取県	大谷橋	倉吉	9	北栄町	20.3	14.232	2009	2	8	I					●	
鳥取県	名和第1跨道橋	倉吉	9	大山町	33.74	10.25	2004	2	6	I			●			
鳥取県	名和第2跨道橋	倉吉	9	大山町	61.9	11.75	2006	2	6	I			●			
鳥取県	東谷川橋(下り)	倉吉	9	大山町	168	10	2006	2	6	II	○		●			ひびわれ補修工
鳥取県	名和川橋(下り)	倉吉	9	大山町	238	8.5	2006	2	6	I			●			
鳥取県	門前第1跨道橋	倉吉	9	大山町	44.14	6	2007	2	6	I			●			
鳥取県	門前第2跨道橋	倉吉	9	大山町	50.74	7.25	2007	2	6	I			●			

県・政令市	橋梁名	事務所名	路線名	所在地	橋長(m)	幅員(m)	建設年次	最新の対策区分		最新の診断区分(H26以降)	点検・補修・架替計画 ●：定期点検 ○：補修工事					※講ずる措置の内容	
								点検年度	全部材		H29	H30	H31	H32	H33		
鳥取県	門前高架橋(下り)	倉吉	9	大山町	29.5	8.75	2005	2	6	I			●				
鳥取県	古御堂第1跨道橋	倉吉	9	大山町	57.7	7	2006	2	6	I			●				
鳥取県	古御堂第2跨道橋	倉吉	9	大山町	43.64	8.25	2004	2	6	I			●				
鳥取県	中沢池橋(下り)	倉吉	9	大山町	37	10.25	2004	2	6	I			●				
鳥取県	蛇の川橋(下り)	倉吉	9	大山町	134.5	10.3	2005	2	6	II	○		●				断面修復工
鳥取県	庄内橋(下り)	倉吉	9	大山町	17.3	10.3	2005	2	6	I			●				
鳥取県	阿弥陀川橋(下り)	倉吉	9	大山町	219.6	10.25	2005	2	6	II	○		●				伸縮装置補修工
鳥取県	大山IC橋(下り)	倉吉	9	大山町	27.8	10.25	2005	2	6	I			●				
鳥取県	清原橋(上り)	倉吉	9	大山町	18.5	10	2004	2	6	II	○		●				断面修復工
鳥取県	清原橋(下り)	倉吉	9	大山町	18.5	10	2004	2	6	I			●				
鳥取県	江東川橋(上り)	倉吉	9	大山町	26.7	10	2004	2	6	I			●				
鳥取県	江東川橋(下り)	倉吉	9	大山町	26.7	10	2004	2	6	I			●				
鳥取県	荘田橋(上り)	倉吉	9	大山町	22.3	10	2004	2	6	I			●				
鳥取県	荘田橋(下り)	倉吉	9	大山町	22.3	10	2004	2	6	I			●				
鳥取県	妻木橋(下り)	倉吉	9	大山町	39.6	10	2004	2	6	II	○		●				伸縮装置補修工
鳥取県	妻木橋(上り)	倉吉	9	大山町	31.3	10	2004	2	6	II	○		●				伸縮装置補修工
鳥取県	妻木川橋(上り)	倉吉	9	大山町	32.5	10	2004	2	6	II	○		●				伸縮装置補修工
鳥取県	妻木川橋(下り)	倉吉	9	大山町	32.5	10	2004	2	6	II	○		●				伸縮装置補修工
鳥取県	淀江大山IC橋(上り)	倉吉	9	大山町	25.8	9.4	2006	2	6	I			●				
鳥取県	古代ロマン橋(ブランブ)	倉吉	9	米子市	13.73	9.5	1997					●					
鳥取県	古代ロマン橋	倉吉	9	米子市	14.2	12.2	1993					●					
鳥取県	淀江橋	倉吉	9	米子市	43.5	10.6	1995					●					
鳥取県	大洞橋	倉吉	9	米子市	50	10.6	1995					●					
鳥取県	宇田川橋	倉吉	9	米子市	122	10.7	1995					●					
鳥取県	小清水橋	倉吉	9	米子市	17.1	10.2	1992					●					
鳥取県	観音寺川橋	倉吉	9	米子市	15.2	8.3	1995						●				
鳥取県	観音寺川橋(ONランプ)	倉吉	9	米子市	15.22	5.6	1995					●					
鳥取県	観音寺川橋(OFFランプ)	倉吉	9	米子市	15.21	4.3	1995					●					
鳥取県	尾高跨道橋	倉吉	9	米子市	21.2	9.6	1996	2	8	I						●	
鳥取県	尾高高架橋	倉吉	9	米子市	150.05	10.4	1998	2	8	I						●	
鳥取県	尾高高架橋(上り)	倉吉	9	米子市	150.05	5.6	1990	2	8	II						●	
鳥取県	尾高高架橋(下り)	倉吉	9	米子市	150.03	5.3	1990	2	8	I						●	
鳥取県	佐陀川高架橋	倉吉	9	米子市	152	4.8	1988	2	8	II		○				●	断面修復工
鳥取県	佐陀川橋(下り)	倉吉	9	米子市	60.16	9.1	1990					●					
鳥取県	佐陀川橋(上り)	倉吉	9	米子市	58.84	13.4	1990					●					

県・政令市	橋梁名	事務所名	路線名	所在地	橋長(m)	幅員(m)	建設年次	最新の対策区分		最新の診断区分(H26以降)	点検・補修・架替計画					※講ずる措置の内容	
								点検年度	全部材		●：定期点検 ○：補修工事						
											H29	H30	H31	H32	H33		
鳥取県	米子JCTBランプ橋	倉吉	9	米子市	500	10.25	2005					●					
鳥取県	米子JCTCランプ橋	倉吉	9	米子市	507	12.15	2006					●					
鳥取県	赤井手1号橋(上り)	倉吉	9	米子市	27.8	22.4	1996	28		I						●	
鳥取県	赤井手2号橋(下りランプ)	倉吉	9	米子市	26.6	11.4	2003	28		I						●	
鳥取県	赤井手2号橋(下り)	倉吉	9	米子市	18.66	4.9	2004	28		I						●	
鳥取県	赤井手2号橋(下りランプ旧)	倉吉	9	米子市	18.73	2.5	1989					●					
鳥取県	赤井手2号橋(上り)	倉吉	9	米子市	18.66	10.8	1988	28		II						●	
鳥取県	赤井手2号橋(上りランプ)	倉吉	9	米子市	18.49	14.4	1989	28		I						●	
鳥取県	今在家跨線橋(上り)	倉吉	9	米子市	14.69	18.1	1989				●						
鳥取県	今在家跨線橋(下り)	倉吉	9	米子市	14.69	9.7	1989				●						
鳥取県	今在家跨線橋(上りランプ)	倉吉	9	米子市	14.79	11.4	2003				●						
鳥取県	今在家跨線橋(下りランプ)	倉吉	9	米子市	14.66	7.5	2003				●						
鳥取県	今在家橋(上り)	倉吉	9	米子市	14.6	4.3	1988	28		II						●	
鳥取県	今在家橋(下り)	倉吉	9	米子市	14.4	4.3	1988	28		I						●	
鳥取県	今在家2号橋(上り)	倉吉	9	米子市	12.4	4.3	1989	28		I						●	
鳥取県	今在家2号橋(下り)	倉吉	9	米子市	12.4	13.9	2006	28		I						●	
鳥取県	蚊屋橋	倉吉	9	米子市	11	21.4	1989	28		I						●	
鳥取県	蚊屋2号橋(上り)	倉吉	9	米子市	21.59	9.2	1989				●						
鳥取県	蚊屋2号橋(下り)	倉吉	9	米子市	21.59	9	2004				●						
鳥取県	浦津橋	倉吉	9	米子市	61.99	8.6	1989					●					
鳥取県	浦津2号橋	倉吉	9	米子市	70	5.8	1988	26		III			●				
鳥取県	浦津3号橋	倉吉	9	米子市	17.2	8.6	1988	28		I						●	
鳥取県	浦津4号橋	倉吉	9	米子市	18.66	19.1	1988	28		I						●	
鳥取県	古豊千橋	倉吉	9	米子市	16.05	19.1	1987					●					
鳥取県	古豊千2号橋(上り)	倉吉	9	米子市	70	8.6	1986					●					
鳥取県	古豊千3号橋(上り)	倉吉	9	米子市	13.15	8.6	1989	28		I						●	
鳥取県	古豊千3号橋(下り)	倉吉	9	米子市	13.6	10.67	2009	28		I						●	
鳥取県	米子大橋	倉吉	9	米子市	539.2	10.6	1989				●						
鳥取県	観音寺橋	倉吉	9	米子市	41.9	13.5	1988	28		I						●	
鳥取県	長砂橋	倉吉	9	米子市	18.55	8.5	1989	27		II				●			
鳥取県	宗像大橋	倉吉	9	米子市	116	6.2	1985					●					
鳥取県	奥谷橋	倉吉	9	米子市	16.3	11.6	1985					●					
鳥取県	奥陰田高架橋(上り)	倉吉	9	米子市	100	9.5	1989					●					
鳥取県	陰田跨道橋	倉吉	9	米子市	27	5.3	1998	28		I						●	
鳥取県	赤崎中山高架橋(Dランプ)	倉吉	9	大山町	39.7	5.5	2009	26		I				●			

県・政令市	橋梁名	事務所名	路線名	所在地	橋長(m)	幅員(m)	建設年次	最新の対策区分		最新の診断区分 (H26以降)	点検・補修・架替計画 ●：定期点検 ○：補修工事					※講ずる措置の内容
								点検年度	全部材		H29	H30	H31	H32	H33	
鳥取県	赤崎中山 I C橋	倉吉	9	大山町	16.8	17.6	2012	2	6	I			●			
鳥取県	中山高架橋	倉吉	9	大山町	25.9	10.5	2012	2	6	I			●			
鳥取県	甲川橋	倉吉	9	大山町	115.5	10	2013	2	6	I			●			
鳥取県	赤坂跨道橋	倉吉	9	大山町	38.9	6.5	2013	2	6	I			●			
鳥取県	下甲第1跨道橋	倉吉	9	大山町	46.64	4	2013	2	6	I			●			
鳥取県	下甲第2跨道橋	倉吉	9	大山町	49.04	3	2013	2	6	I			●			
鳥取県	下甲第3跨道橋	倉吉	9	大山町	48.34	4	2013	2	6	I			●			
鳥取県	住吉第1跨道橋	倉吉	9	大山町	25.9	9.75	2012	2	6	I			●			
鳥取県	住吉第2跨道橋	倉吉	9	大山町	26.5	3	2012	2	6	II	○		●			断面修復工
鳥取県	住吉水道橋	倉吉	9	大山町	25.5	1.5	2012	2	6	I			●			
鳥取県	殿河内第1跨道橋	倉吉	9	大山町	60.34	7	2012	2	6	II	○		●			断面修復工
鳥取県	殿河内第2跨道橋	倉吉	9	大山町	43.24	3	2012	2	6	I			●			
鳥取県	下市川橋	倉吉	9	大山町	45	10.5	2013	2	6	I			●			
鳥取県	殿河内第3跨道橋	倉吉	9	大山町	25.5	2	2013	2	6	I			●			
鳥取県	下市第1跨道橋	倉吉	9	大山町	54	5.5	2013	2	6	I			●			
鳥取県	宮川橋	倉吉	9	大山町	124	9.75	2012	2	7	I				●		
鳥取県	松河原第1水道橋	倉吉	9	大山町	28	1.5	2011	2	7	I				●		
鳥取県	松河原第1跨道橋	倉吉	9	大山町	63.04	4.5	2011	2	7	I				●		
鳥取県	松河原第2水道橋	倉吉	9	大山町	38.5	1.5	2011	2	7	I				●		
鳥取県	松河原第2跨道橋	倉吉	9	大山町	52.44	5	2012	2	7	I				●		
鳥取県	豊成第1跨道橋	倉吉	9	大山町	26.5	5.3	2013	2	7	I				●		
鳥取県	豊成第2跨道橋	倉吉	9	大山町	32.2	4.3	2010	2	7	I				●		
鳥取県	豊成第3跨道橋	倉吉	9	大山町	29.2	4.3	2010	2	7	I				●		
鳥取県	倉谷第1跨道橋	倉吉	9	大山町	46.44	3	2011	2	7	I				●		
鳥取県	倉谷第1水路橋	倉吉	9	大山町	33.5	1.5	2011	2	7	I				●		
鳥取県	倉谷第2跨道橋	倉吉	9	大山町	51.6	5.15	2012	2	7	I				●		
鳥取県	倉谷第2水路橋	倉吉	9	大山町	45	1.5	2012	2	7	I				●		
鳥取県	倉谷第3跨道橋	倉吉	9	大山町	55.1	5.9	2011	2	7	I				●		
鳥取県	倉谷第3水路橋	倉吉	9	大山町	38	1.5	2011	2	7	I				●		
鳥取県	倉谷川橋	倉吉	9	大山町	103	10.64	2010	2	7	I				●		
鳥取県	小竹第1跨道橋	倉吉	9	大山町	55.94	5.6	2011	2	7	I				●		
鳥取県	真子川橋	倉吉	9	大山町	117	10	2010	2	7	I				●		
鳥取県	小竹第2跨道橋	倉吉	9	大山町	38.6	3.5	2010	2	7	I				●		
鳥取県	寺谷川橋	倉吉	9	大山町	182	10.64	2010	2	7	I				●		
鳥取県	名和 I C橋	倉吉	9	大山町	17	16.25	2010	2	7	I				●		

県・政令市	橋梁名	事務所名	路線名	所在地	橋長(m)	幅員(m)	建設年次	最新の対策区分		最新の診断区分 (H26以降)	点検・補修・架替計画 ●：定期点検 ○：補修工事					※講ずる措置の内容	
								点検年度	全部材		H29	H30	H31	H32	H33		
鳥取県	新今津橋側歩道橋	倉吉	9	米子市	16.63	2.34	1985					●					
鳥取県	羽合10橋(上り)	倉吉	9	湯梨浜町	28.5	17.3	1999					●					
鳥取県	奥陰田高架橋(下り)	倉吉	9	米子市	100	9.86	2008					●					
鳥取県	古豊千2号橋(下り)	倉吉	9	米子市	70	14	2008					●					
鳥取県	長瀬横断B×5	倉吉	9	湯梨浜町	5.3	21.1	1992	27		I				●			
鳥取県	由良宿横断B×1	倉吉	9	北栄町	4.6	14.2	1988	27		I				●			
鳥取県	由良宿横断B×2	倉吉	9	北栄町	3.2	14.7	1988	27		I				●			
鳥取県	大谷横断B×2	倉吉	9	北栄町	3.2	14.3	1990	27		I				●			
鳥取県	大谷横断B×3	倉吉	9	北栄町	4.7	17.9	1990	27		I				●			
鳥取県	大谷横断B×4	倉吉	9	北栄町	4.6	22.5	1990	27		I				●			
鳥取県	徳万横断B×2	倉吉	9	琴浦町	2.1	12.28	1963	28		II					●		
鳥取県	八幡横断B×1	倉吉	9	琴浦町	3.6	17.5	1993	28		I					●		
鳥取県	八幡横断B×2	倉吉	9	琴浦町	3.4	10.8	1993	28		II					●		
鳥取県	籠津横断B×1	倉吉	9	琴浦町	2.1	20	1968	28		III					●		
鳥取県	松河原横断B×2	倉吉	9	大山町	4.6	32.5	1991	28		I					●		
鳥取県	二本木横断B×2	倉吉	9	米子市	2.5	14.3	1958	28		II					●		
鳥取県	蚊屋横断B×3	倉吉	9	米子市	3	13.2	1972	28		I					●		
鳥取県	熊党横断B×2	倉吉	9	米子市	4.1	17.8	1968	28		II					●		
鳥取県	熊党横断B×3	倉吉	9	米子市	2.6	16.1	1968				●						
鳥取県	熊党横断B×4	倉吉	9	米子市	3.1	22.17	1968				●						
鳥取県	吉岡横断B×1	倉吉	9	米子市	2.3	19.35	1968				●						
鳥取県	吉岡横断B×4	倉吉	9	米子市	6	20.9	2010				●						
鳥取県	車尾横断B×3	倉吉	9	米子市	3.7	20.2	1966				●						
鳥取県	湯梨浜町小浜横断B×	倉吉	9	湯梨浜町	3.6	31.5	2001				●						
鳥取県	宇谷函渠001	倉吉	9	湯梨浜町	5.5	26.3	1997				●						
鳥取県	2号函渠工	倉吉	9	琴浦町	6	13.6	2005					●					
鳥取県	鳥取県西伯郡大山町押平1	倉吉	9	大山町	5.5	19.5	2004					●					
鳥取県	鳥取県西伯郡大山町押平3	倉吉	9	大山町	6.9	20	2004					●					
鳥取県	11号カルバート工	倉吉	9	大山町	5	28.4	2003					●					
鳥取県	淀江-18	倉吉	9	米子市	5.6	13.1	1998					●					
鳥取県	今在家横断B×5	倉吉	9	米子市	6.3	20.6	1987					●					
鳥取県	陰田町横断B×2	倉吉	9	米子市	2.3	42.35	1984					●					
鳥取県	長瀬横断B×1	倉吉	9	湯梨浜町	10.5	70	1997	28		I					●		
鳥取県	長瀬横断B×4	倉吉	9	湯梨浜町	7	21.1	1979	28		II					●		
鳥取県	江北横断B×1	倉吉	9	北栄町	8.2	23.8	1980	28		I					●		

県・政令市	橋梁名	事務所名	路線名	所在地	橋長(m)	幅員(m)	建設年次	最新の対策区分		最新の診断区分(H26以降)	点検・補修・架替計画					※講ずる措置の内容	
								点検年度	全部材		●：定期点検 ○：補修工事						
											H29	H30	H31	H32	H33		
鳥取県	江北横断B〇×3	倉吉	9	北栄町	7.2	21.9	1980	2	8	II						●	
鳥取県	江北横断B〇×4	倉吉	9	北栄町	9	80	1981	2	8	II						●	
鳥取県	江北横断B〇×5	倉吉	9	北栄町	9	67.9	1981	2	8	I						●	
鳥取県	大谷横断B〇×1	倉吉	9	北栄町	9	16.9	1990	2	8	I						●	
鳥取県	横断ボックス〇〇1	倉吉	9	琴浦町	11.7	16.4	2005	2	8	I						●	
鳥取県	横断ボックス〇〇2	倉吉	9	琴浦町	6.5	17	2005	2	8	I						●	
鳥取県	横断ボックス〇〇3	倉吉	9	琴浦町	11.5	18	2005	2	8	I						●	
鳥取県	1号函渠工	倉吉	9	琴浦町	6.9	13.3	2005	2	8	I						●	
鳥取県	ボックスカルバート	倉吉	9	琴浦町	10.9	20.6	2004	2	8	I						●	
鳥取県	ボックスカルバート	倉吉	9	琴浦町	7.5	27.8	2004	2	8	I						●	
鳥取県	アーチカルバート	倉吉	9	琴浦町	15	33.6	2003	2	8	I						●	
鳥取県	1号函渠	倉吉	9	琴浦町	11.5	17.4	2007	2	8	I						●	
鳥取県	横断B〇×〇〇1	倉吉	9	琴浦町	12.8	19.7	2006	2	8	I						●	
鳥取県	淀江-2	倉吉	9	米子市	8.7	17.6	1998	2	8	I						●	
鳥取県	淀江-14	倉吉	9	米子市	9	15.9	1998				●						
鳥取県	淀江-17	倉吉	9	米子市	8.5	22.7	1998				●						
鳥取県	下郷横断B〇×1	倉吉	9	米子市	9.9	39.7	1990				●						
鳥取県	蚊屋横断B〇×1	倉吉	9	米子市	9.4	20.5	1987				●						
鳥取県	蚊屋横断B〇×4	倉吉	9	米子市	8.67	37.8	1987				●						
鳥取県	陰田町横断B〇×1	倉吉	9	米子市	10	55.6	1989				●						
鳥取県	無名(248k846)	倉吉	9	北栄町	7.2	34	不明				●						
鳥取県	無名(249k260)	倉吉	9	北栄町	8.6	32	不明				●						
鳥取県	無名(249k745)	倉吉	9	北栄町	7.4	32	不明				●						
鳥取県	無名(250k125)	倉吉	9	北栄町	7.2	39	不明				●						
鳥取県	無名(250k450)	倉吉	9	北栄町	7.2	43	不明				●						
鳥取県	無名(250k990)	倉吉	9	北栄町	7.2	37	不明				●						
鳥取県	無名(285k917)	倉吉	9	大山町	5.2	24	不明				●						
鳥取県	無名(286k100)	倉吉	9	大山町	5.2	28	不明				●						
鳥取県	無名(264k687)	倉吉	9	琴浦町	5.1	24	不明					●					
鳥取県	無名(265k969)	倉吉	9	琴浦町	5.8	33	不明					●					
鳥取県	無名(267k083)	倉吉	9	琴浦町	4.4	31	不明					●					
鳥取県	無名(270k961)	倉吉	9	琴浦町	6	15	不明					●					
鳥取県	無名(273k018)	倉吉	9	琴浦町	4.5	30	不明					●					
鳥取県	無名(285k380)	倉吉	9	大山町	3.5	38	不明					●					
鳥取県	無名(288k235)	倉吉	9	大山町	4.8	31	不明					●					

県・政令市	橋梁名	事務所名	路線名	所在地	橋長(m)	幅員(m)	建設年次	最新の対策区分		最新の診断区分 (H26以降)	点検・補修・架替計画 ●：定期点検 ○：補修工事					※講ずる措置の内容
								点検年度	全部材		H29	H30	H31	H32	H33	
鳥取県	無名(289k045)	倉吉	9	大山町	4.8	33	不明				●					
鳥取県	無名(297k717)	倉吉	9	米子市	4.3	49	不明				●					
鳥取県	無名(297k803)	倉吉	9	米子市	4.8	43	不明				●					
鳥取県	無名(298k483)	倉吉	9	米子市	6.5	25	不明				●					
鳥取県	無名(300k604)	倉吉	9	米子市	4.8	31	不明				●					
鳥取県	長和瀬横断BOX1(235k100)	倉吉	9	鳥取市	4.8	8.81	不明				●					
鳥取県	国(現道)横断BOX1(239k125)	倉吉	9	湯梨浜町	3.6	9.5	不明				●					
鳥取県	宇野横断BOX1(243k652)	倉吉	9	湯梨浜町	2.85	10.7	不明				●					
鳥取県	長瀬用水路BOX1(247k762)	倉吉	9	湯梨浜町	6.1	26	不明				●					
鳥取県	妻波横断BOX1(258k159)	倉吉	9	北栄町	6.1	12	不明				●					
鳥取県	槻下横断BOX1(263k013)	倉吉	9	琴浦町	3.6	58.3	不明				●					
鳥取県	赤碕横断BOX1(271k517)	倉吉	9	琴浦町	9.6	11.7	不明				●					
鳥取県	赤碕横断BOX2(271k862)	倉吉	9	琴浦町	4.8	17.2	不明				●					
鳥取県	筲津(新道)横断BOX1(274k434)	倉吉	9	琴浦町	3.8	11.4	不明				●					
鳥取県	八重横断BOX1(275k491)	倉吉	9	大山町	6	16	不明				●					
鳥取県	八重横断BOX2(275k648)	倉吉	9	大山町	11.6	18.1	不明				●					
鳥取県	八重横断BOX3(275k858)	倉吉	9	大山町	6.9	12.1	不明				●					
鳥取県	樋口横断BOX1(276k254)	倉吉	9	大山町	8.3	11.9	不明				●					
鳥取県	樋口横断BOX2(276k403)	倉吉	9	大山町	6.1	11.9	不明				●					
鳥取県	石井垣横断BOX1(276k791)	倉吉	9	大山町	7.1	11.8	不明				●					
鳥取県	石井垣横断BOX2(277k018)	倉吉	9	大山町	13.3	11.2	不明				●					
鳥取県	赤坂横断BOX1(277k385)	倉吉	9	大山町	4.4	13.7	不明				●					
鳥取県	下甲横断BOX1(277k500)	倉吉	9	大山町	5.97	11	不明				●					
鳥取県	殿河内横断BOX1(278k770)	倉吉	9	大山町	5.1	11.1	不明				●					
鳥取県	殿河内横断BOX2(279k152)	倉吉	9	大山町	3.8	10.7	不明				●					
鳥取県	倉谷横断BOX1(281k777)	倉吉	9	大山町	5.8	13.2	不明				●					
鳥取県	東坪横断BOX1(282k817)	倉吉	9	大山町	4.8	10	不明				●					
鳥取県	東坪横断BOX2(282k918)	倉吉	9	大山町	4.9	10.7	不明				●					
鳥取県	東坪横断BOX3(283k060)	倉吉	9	大山町	6.5	10.9	不明				●					
鳥取県	西坪横断BOX1(283k297)	倉吉	9	大山町	4.8	10	不明				●					
鳥取県	西坪横断BOX2(283k757)	倉吉	9	大山町	3.6	12	不明				●					
鳥取県	西坪横断BOX3(283k875)	倉吉	9	大山町	6	20.4	不明				●					
鳥取県	押平横断BOX1(286k837)	倉吉	9	大山町	3.6	10.4	不明				●					
鳥取県	所子横断BOX2(288k473)	倉吉	9	大山町	4.8	22.2	不明				●					
鳥取県	唐王横断BOX1(289k262)	倉吉	9	大山町	4.8	21.3	不明				●					

県・政令市	橋梁名	事務所名	路線名	所在地	橋長(m)	幅員(m)	建設年次	最新の対策区分		最新の診断区分(H26以降)	点検・補修・架替計画					※講ずる措置の内容	
								点検年度	全部材		●：定期点検 ○：補修工事						
											H29	H30	H31	H32	H33		
鳥取県	唐工横断BOX2 (289k446)	倉吉	9	大山町	4.8	21.6	不明					●					
鳥取県	稲光横断BOX1 (289k629)	倉吉	9	大山町	4.8	21.6	不明					●					
鳥取県	菱木横断BOX1 (290k522)	倉吉	9	大山町	4.8	21.5	不明					●					
鳥取県	富岡横断BOX1 (290k802)	倉吉	9	大山町	4.8	21.5	不明					●					
鳥取県	安原横断BOX1 (291k592)	倉吉	9	大山町	5	24.8	不明					●					
鳥取県	福岡横断BOX2 (292k334)	倉吉	9	米子市	5.5	10.9	不明					●					
鳥取県	平岡横断BOX1 (295k103)	倉吉	9	米子市	11.8	10.6	不明					●					
鳥取県	今在家横断BOX1 (298k266)	倉吉	9	米子市	6.9	40.5	不明					●					
鳥取県	蚊屋(新道)横断BOX3 (299k376)	倉吉	9	米子市	11	55.4	不明					●					
鳥取県	下新印横断BOX1 (299k571)	倉吉	9	米子市	9	9.5	不明					●					
鳥取県	古壘千横断BOX2 (300k699)	倉吉	9	米子市	7.2	13.4	不明					●					
鳥取県	長砂横断BOX1 (301k822)	倉吉	9	米子市	8.5	13.4	不明					●					
鳥取県	陰田町横断BOX3 (304k419)	倉吉	9	米子市	7.2	42.2	不明					●					
鳥取県	陰田町横断BOX4 (305k110)	倉吉	9	米子市	15.6	70.3	不明					●					
島根県	高瀬川橋	松江	9	出雲市	18.2	17.5	2012					●					
島根県	野田川橋	松江	9	大田市	9.5	12.5	1966					●					
島根県	溝橋側道橋 (351k362下り)	松江	9	出雲市	3.91	1.9	1983	2 8		I						●	
島根県	溝橋 (351k362下り)	松江	9	出雲市	6.9	2.35	1994	2 8		I						●	
島根県	溝橋側道橋 (351k454下り)	松江	9	出雲市	2.91	2.3	1983	2 8		I						●	
島根県	七日市川橋側道橋(上り)	松江	9	出雲市	27.3	2.5	1994	2 7		I					●		
島根県	七日市川橋	松江	9	出雲市	20.87	9.3	1964	2 7		I					●		
島根県	七日市川橋側道橋(下り)	松江	9	出雲市	20.87	2.9	1985	2 7		I					●		
島根県	石川橋	松江	9	出雲市	26	8.8	1964	2 8		I						●	
島根県	石川橋側道橋(下り)	松江	9	出雲市	26	2.9	1984	2 8		I						●	
島根県	溝橋 (352k522)	松江	9	出雲市	7.84	9.8	1967					●					
島根県	溝橋側道橋 (352k522下り)	松江	9	出雲市	7.84	2.4	1984					●					
島根県	溝橋側道橋 (352k522上り)	松江	9	出雲市	8.14	2.2	1985					●					
島根県	前川橋	松江	9	出雲市	52.2	8.8	1964					●					
島根県	前川橋側道橋(下り)	松江	9	出雲市	52.2	2.9	1985					●					
島根県	陸橋側道橋(下り)	松江	9	出雲市	8.04	1.7	1984	2 8		II		○				●	附属物補修工
島根県	中川橋側道橋(上り)	松江	9	出雲市	12	2.4	1985	2 7		I					●		
島根県	中川橋側道橋(下り)	松江	9	出雲市	12.5	2.4	1986	2 7		I					●		
島根県	中川橋	松江	9	出雲市	12.63	8.5	1964	2 7		II	○				●		ひびわれ補修工 断面修復工
島根県	溝橋 (356k015)	松江	9	出雲市	3.75	8.95	1964	2 8		I						●	
島根県	溝橋側道橋 (356k020下り)	松江	9	出雲市	3.5	2	1964	2 8		I						●	

県・政令市	橋梁名	事務所名	路線名	所在地	橋長(m)	幅員(m)	建設年次	最新の対策区分		最新の診断区分 (H26以降)	点検・補修・架替計画 ●：定期点検 ○：補修工事					※講ずる措置の内容
								点検年度	全部材		H29	H30	H31	H32	H33	
島根県	溝橋側道橋 (356k432上り)	松江	9	出雲市	3.22	1.6	1985	2	8	I					●	
島根県	溝橋側道橋 (356k441下り)	松江	9	出雲市	2.6	1.7	1964	2	8	I					●	
島根県	溝橋側道橋 (356k668上り)	松江	9	出雲市	3.7	2.5	1978	2	8	I					●	
島根県	溝橋側道橋 (356k677下り)	松江	9	出雲市	2.1	1.7	1978	2	8	I					●	
島根県	溝橋側道橋 (357k031上り)	松江	9	出雲市	3.2	2.2	1988				●				●	
島根県	溝橋 (357k037)	松江	9	出雲市	2.75	11.75	1964	2	6	II	○		●			附属物補修工
島根県	溝橋側道橋 (357k042下り)	松江	9	出雲市	2.8	1.7	1964				●				●	
島根県	溝橋側道橋 (357k430上り)	松江	9	出雲市	2.3	2.25	1978	2	8	I					●	
島根県	溝橋側道橋 (357k553下り)	松江	9	出雲市	2.57	2.1	1964	2	7	I				●		
島根県	溝橋側道橋 (357k667上り)	松江	9	出雲市	2.1	2.1	1978	2	8	I					●	
島根県	溝橋側道橋 (357k668下り)	松江	9	出雲市	2.25	2	1964	2	8	I					●	
島根県	溝橋 (357k806)	松江	9	出雲市	4	8.7	1964				●				●	
島根県	溝橋側道橋 (357k806上り)	松江	9	出雲市	4	2.2	1984				●				●	
島根県	溝橋側道橋 (357k810下り)	松江	9	出雲市	4.8	1.85	1964				●				●	
島根県	溝橋側道橋 (357k959下り)	松江	9	出雲市	2.5	1.8	1964	2	7	I				●		
島根県	太才中央橋	松江	9	出雲市	22.1	14.8	2008	2	7	I					●	
島根県	溝橋側道橋 (359k809下り)	松江	9	出雲市	2.65	1	1964	2	7	I					●	
島根県	溝橋 (368k851)	松江	9	出雲市	8.44	9.8	1964				●				●	
島根県	溝橋側道橋 (368k853上り)	松江	9	出雲市	12.5	2.22	1964				●				●	
島根県	保知石橋側道橋 (上り)	松江	9	出雲市	17.3	2.4	1984	2	7	I					●	
島根県	保知石橋	松江	9	出雲市	17.3	9.3	1964	2	7	III	○				●	塗装塗り替え工 支承部補修工
島根県	溝橋側道橋 (370k549上り)	松江	9	出雲市	7.3	2.2	1964				●				●	
島根県	溝橋 (370k551)	松江	9	出雲市	4.76	9.2	1964				●				●	
島根県	差海橋	松江	9	出雲市	40.6	8.8	1964	2	6	I				●		
島根県	差海橋側道橋 (上り)	松江	9	出雲市	41	2.4	1978	2	6	I				●		
島根県	久村橋側道橋 (下り)	松江	9	出雲市	13.54	2.4	1981				●					
島根県	久村橋	松江	9	出雲市	13.8	9.1	1964					●				
島根県	溝橋 (377k368)	松江	9	出雲市	5.8	9.4	1964				●				●	
島根県	溝橋側道橋 (377k368下り)	松江	9	出雲市	8	1.45	1981				●				●	
島根県	溝橋 (378k697)	松江	9	出雲市	10	20	1965	2	8	I					●	
島根県	下田橋側道橋	松江	9	出雲市	39	3.3	1995					●				
島根県	下田橋	松江	9	出雲市	31.5	8.8	1966	2	6	III	○			●		鋼桁補強工 断面修復工
島根県	恵道歩道橋	松江	9	出雲市	18	2.8	2001	2	8	I					●	
島根県	小田跨線橋	松江	9	出雲市	16.5	9.3	1965	2	8	I					●	
島根県	小田跨線橋側道橋 (上り)	松江	9	出雲市	30	2.9	1982	2	8	I					●	

県・政令市	橋梁名	事務所名	路線名	所在地	橋長(m)	幅員(m)	建設年次	最新の対策区分		最新の診断区分(H26以降)	点検・補修・架替計画					※講ずる措置の内容
								点検年度	全部材		●：定期点検 ○：補修工事					
											H29	H30	H31	H32	H33	
島根県	恵堂橋(上り)	松江	9	出雲市	12.5	6.6	1961				●					
島根県	恵堂橋(下り)	松江	9	出雲市	12.5	9.6	1961				●					
島根県	柳谷跨道橋側道橋(上り)	松江	9	出雲市	13.9	3.3	1979				●					
島根県	柳谷跨道橋	松江	9	出雲市	8.45	8.8	1965				●					
島根県	田儀跨線橋	松江	9	出雲市	20.6	9.8	1988	2 8		II			○		●	塗装塗り替え工 排水管補修工
島根県	溝橋(383k667)	松江	9	出雲市	4.3	10.7	1961	2 8		I					●	
島根県	田儀大橋	松江	9	出雲市	57.3	8.95	1962	2 8		I					●	
島根県	田儀大橋側道橋(下り)	松江	9	出雲市	56.4	1.75	1972	2 8		III		○			●	塗装塗り替え工
島根県	鶴見橋	松江	9	出雲市	42.89	11	1974					●				
島根県	越堂橋	松江	9	出雲市	45.18	8.7	1962					●				
島根県	越堂橋側道橋(下り)	松江	9	出雲市	45.18	2.2	1975					●				
島根県	越堂橋側道橋(上り)	松江	9	出雲市	45.18	2.2	1996					●				
島根県	仙山橋側道橋(上り)	松江	9	大田市	11.17	2.05	1959				●					
島根県	仙山橋	松江	9	大田市	11.05	8.8	1959				●					
島根県	波根橋	松江	9	大田市	18.54	11.5	1970	2 6		II			●			
島根県	溝橋側道橋(390k334上り)	松江	9	大田市	3.6	1.6	1959				●					
島根県	大原橋	松江	9	大田市	22.56	11.5	1970	2 6		II			●			
島根県	江谷橋	松江	9	大田市	15.64	11.5	1970	2 6		III			●			
島根県	綿田跨線橋(上り)	松江	9	大田市	28.43	11.6	1980					●				
島根県	綿田跨線橋(下り)	松江	9	大田市	27.7	8.8	1964					●				
島根県	綿田跨線橋側道橋(下り)	松江	9	大田市	31.7	2.6	1977					●				
島根県	陸橋(上り)	松江	9	大田市	6.6	8.3	1961				●					
島根県	陸橋側道橋(上り)	松江	9	大田市	12.2	4.5	1984				●					
島根県	陸橋(下り)	松江	9	大田市	6.6	9	1961				●					
島根県	陸橋側道橋(下り)	松江	9	大田市	13.95	2	1995				●					
島根県	大田橋(上り)	松江	9	大田市	102.7	11.25	1991					●				
島根県	大田橋(下り)	松江	9	大田市	102.7	11.25	1994					●				
島根県	溝橋(398k687)	松江	9	大田市	2.2	22.2	1961				●					
島根県	静間橋	松江	9	大田市	77.26	8.7	1965	2 7		II	○			●		高欄補修工 附属物補修工
島根県	笹川橋側道橋(下り)	松江	9	大田市	27.42	2.81	1978	2 7		I				●		
島根県	笹川橋	松江	9	大田市	27.5	7.8	1964	2 7		II	○			●		ひびわれ補修工 断面修復工
島根県	溝橋(402k595)	松江	9	大田市	11.5	18.7	1965	2 8		I					●	
島根県	逢浜橋	松江	9	大田市	25.26	7.8	1965				●					
島根県	五十猛跨線橋側道橋(下り)	松江	9	大田市	26	1.9	1968	2 8		I				●		
島根県	五十猛跨線橋	松江	9	大田市	15.5	8.3	1966	2 8		I				●		

県・政令市	橋梁名	事務所名	路線名	所在地	橋長(m)	幅員(m)	建設年次	最新の対策区分		最新の診断区分(H26以降)	点検・補修・架替計画 ●：定期点検 ○：補修工事					※講ずる措置の内容
								点検年度	全部材		H29	H30	H31	H32	H33	
島根県	大浦陸橋	松江	9	大田市	8.6	8.4	1964				●					
島根県	宅野跨道橋	松江	9	大田市	6.9	8.3	1964				●					
島根県	仁万橋	松江	9	大田市	29.3	18.9	2009	2 7		I				●		
島根県	溝橋(410k569)	松江	9	大田市	4.4	8.5	1964				●					
島根県	湯里橋	松江	9	大田市	32.32	7.7	1962	2 6		III	○		●			措置済
島根県	福光橋	松江	9	大田市	37.2	10.55	1964	2 8		III		○			●	塗装塗り替え工 高欄補修工
島根県	併川高架橋	松江	9	出雲市	262	12.5	2004					●				
島根県	からさで大橋	松江	9	出雲市	578	12.75	2006					●				
島根県	大津高架橋	松江	9	出雲市	453	8.75	2004					●				
島根県	大津高架橋OFFランプ	松江	9	出雲市	120	9.5	2004					●				
島根県	大津高架橋ONランプ	松江	9	出雲市	120	9.5	2004					●				
島根県	出雲ロマン橋側道橋(下り)	松江	9	出雲市	21.6	9.5	2002				●					
島根県	出雲ロマン橋(本線下り)	松江	9	出雲市	21.6	10.3	2002				●					
島根県	出雲ロマン橋(本線上り)	松江	9	出雲市	21.6	10.2	2002				●					
島根県	出雲ロマン橋側道橋(上り)	松江	9	出雲市	21.6	9.5	2002				●					
島根県	姫原高架橋	松江	9	出雲市	284	9.25	1998				●					
島根県	赤川橋	松江	9	出雲市	14	28.8	2006					●				
島根県	塩治赤川橋	松江	9	出雲市	39.5	40.8	2007					●				
島根県	神戸橋	松江	9	出雲市	300	14.7	2005					●				
島根県	五丁農道橋	松江	9	大田市	45.5	8	2013	2 7		I			●			
島根県	五丁ランプ橋	松江	9	大田市	107	8.1	2009	2 7		I			●			
島根県	湯追高架橋	松江	9	大田市	73	9.3	2009	2 7		I			●			
島根県	天河内第1高架橋	松江	9	大田市	99	9.3	2010	2 7		I			●			
島根県	天河内第2高架橋	松江	9	大田市	382	9.3	2011	2 7		I			●			
島根県	琴ヶ浜第1高架橋	松江	9	大田市	571	9.3	2014	2 7		I			●			
島根県	琴ヶ浜第2高架橋	松江	9	大田市	333	9.3	2011	2 7		I			●			
島根県	琴ヶ浜第3高架橋	松江	9	大田市	147	9.3	2009	2 7		I			●			
島根県	湯里高架橋	松江	9	大田市	357	10.15	2014	2 7		I			●			
島根県	小浜第1高架橋	松江	9	大田市	266	10.15	2013	2 6		I			●			
島根県	小浜第2高架橋	松江	9	大田市	252.5	10.15	2011	2 6		I			●			
島根県	小浜第3高架橋	松江	9	大田市	158	10.25	2011	2 6		I			●			
島根県	温泉津ランプ橋	松江	9	大田市	28	9	2012					●				
島根県	福光第1高架橋	松江	9	大田市	158	10.15	2013	2 6		I			●			
島根県	福光第2高架橋	松江	9	大田市	394	10.15	2009	2 6		I			●			
島根県	溝橋(97k330)	松江	54	飯南町	6.2	8.9	1966				●				●	

県・政令市	橋梁名	事務所名	路線名	所在地	橋長(m)	幅員(m)	建設年次	最新の対策区分		最新の診断区分 (H26以降)	点検・補修・架替計画 ●：定期点検 ○：補修工事					※講ずる措置の内容
								点検年度	全部材		H29	H30	H31	H32	H33	
島根県	溝橋(97k869)	松江	54	飯南町	2.54	9.8	1966				●				●	
島根県	溝橋側道橋(97k869上り)	松江	54	飯南町	2.54	2.6	1966				●				●	
島根県	溝橋(98k567)	松江	54	飯南町	2.9	9.5	1966	2 8		I					●	
島根県	溝橋側道橋(98k567上り)	松江	54	飯南町	3	3	1966	2 8		I					●	
島根県	衣掛橋	松江	54	飯南町	24.4	8.4	1966				●					
島根県	赤名大橋	松江	54	飯南町	43.7	9.5	1966	2 6		III	○		●			措置済
島根県	大役寺川橋	松江	54	飯南町	6	10.6	1967				●					
島根県	大役寺川橋側道橋(下り)	松江	54	飯南町	6.37	2	1967				●					
島根県	大役寺川橋側道橋(上り)	松江	54	飯南町	5.75	1	1967				●					
島根県	張戸川橋	松江	54	飯南町	3.3	9	1967				●					
島根県	張戸川側道橋(下り)	松江	54	飯南町	4.55	2.9	1967				●					
島根県	和南ヶ崎橋	松江	54	飯南町	30	9.4	1967	2 8		II			○		●	塗装塗り替え工 ひびわれ補修工
島根県	上來島橋	松江	54	飯南町	21.3	9.3	1967	2 8		II			○		●	塗装塗り替え工 ひびわれ補修工
島根県	上來島橋側道橋(下り)	松江	54	飯南町	21.3	2.4	1992	2 8		I					●	
島根県	潜岩大橋	松江	54	飯南町	39.6	9.25	1967	2 8		III			○		●	塗装塗り替え工 断面修復工
島根県	潜岩大橋側道橋(下り)	松江	54	飯南町	39.6	2.7	1992	2 8		I					●	
島根県	塚原橋	松江	54	飯南町	51	9.55	1969					●				
島根県	来島大橋	松江	54	飯南町	30	9.8	1970	2 7		I				●		
島根県	三日市橋	松江	54	飯南町	31	9.65	1970					●				
島根県	田鍛橋側道橋(上り)	松江	54	飯南町	10.6	2.4	1994				●					
島根県	頓原橋	松江	54	飯南町	47.9	13	1986					●				
島根県	本谷橋	松江	54	雲南市	25	16.6	1969				●					
島根県	宮崎橋	松江	54	雲南市	24	9.7	1970	2 7		III	○			●		塗装塗り替え工 ひびわれ補修工
島根県	竹之尾橋	松江	54	雲南市	44.5	10.05	1970				●					
島根県	金丸橋	松江	54	雲南市	23	10.02	1970	2 6		II	○		●			措置済
島根県	上出来山橋	松江	54	雲南市	55.5	9.55	1970				●					
島根県	下出来山橋	松江	54	雲南市	43	9.6	1970	2 6		II	○		●			措置済
島根県	川上橋	松江	54	雲南市	36.5	9.9	1970	2 6		III	○		●			措置済
島根県	日倉橋	松江	54	雲南市	77.8	10.1	1966					●				
島根県	掛合橋	松江	54	雲南市	58	8.7	1967				●					
島根県	掛合橋側道橋(下り)	松江	54	雲南市	57.66	2.9	1983	2 6		II	○		●			措置済
島根県	跨道橋	松江	54	雲南市	8.21	8.6	1967				●					
島根県	跨道側道橋(下り)	松江	54	雲南市	7.25	1.9	1967				●					
島根県	金原橋	松江	54	雲南市	32.5	9.55	1967	2 7		I				●		
島根県	松尾橋	松江	54	雲南市	61	15.25	1968				●					

県・政令市	橋梁名	事務所名	路線名	所在地	橋長(m)	幅員(m)	建設年次	最新の対策区分		最新の診断区分(H26以降)	点検・補修・架替計画 ●：定期点検 ○：補修工事					※講ずる措置の内容
								点検年度	全部材		H29	H30	H31	H32	H33	
島根県	清泉橋	松江	54	雲南市	61	9.6	1968	2	7	I				●		
島根県	多根橋	松江	54	雲南市	60	9.7	1969	2	7	I				●		
島根県	上舟津橋	松江	54	雲南市	54	9.75	1969				●					
島根県	新舟津橋	松江	54	雲南市	110	8.75	1969				●					
島根県	新坂本橋	松江	54	雲南市	60	9.7	1970					●				
島根県	新井羅原橋	松江	54	雲南市	75	9.96	1969					●				
島根県	新井羅原橋側道橋(下り)	松江	54	雲南市	75	1.75	1986					●				
島根県	第1殿河内橋	松江	54	雲南市	101	8.5	1964	2	6	I				●		
島根県	第1殿河内橋側道橋(下り)	松江	54	雲南市	103.2	3.8	2002	2	6	I				●		
島根県	第2殿河内橋	松江	54	雲南市	69	8.7	1968	2	8	I					●	
島根県	第2殿河内橋側道橋(下り)	松江	54	雲南市	69	2.4	1991	2	8	II				○		塗装塗り替え工 附属物補修工
島根県	第3殿河内橋	松江	54	雲南市	91	8.7	1967	2	7	II				●		
島根県	第3殿河内橋側道橋(下り)	松江	54	雲南市	85.45	3.4	2002	2	7	I				●		
島根県	三刀屋新大橋	松江	54	雲南市	157	7.8	1966	2	7	I				●		
島根県	三刀屋新大橋側道橋(下り)	松江	54	雲南市	157	1.9	1972	2	6	I				●		
島根県	滝谷川橋	松江	54	雲南市	10.76	13	1972				●					
島根県	三谷川橋	松江	54	雲南市	13.44	19.57	2003	2	6	I				●		
島根県	里熊大橋(下り)	松江	54	雲南市	286	9.3	1969	2	8	III			○		●	部材取替 塗装塗り替え工
島根県	里熊大橋側道橋(下り)	松江	54	雲南市	286.5	3.8	2009	2	7	I				●		
島根県	請川橋	松江	54	雲南市	25	26.1	1979					●				
島根県	宇治橋	松江	54	雲南市	8.65	11.45	1972				●					
島根県	加茂柳橋	松江	54	雲南市	121.5	12.3	1969	2	7	I				●		
島根県	溝橋(151k700)	松江	54	雲南市	2.8	25.5	1968				●					
島根県	桜橋側歩道橋(上り)	松江	54	雲南市	14.25	2.4	2004				●					
島根県	桜橋	松江	54	雲南市	14.4	11.5	1965				●					
島根県	東谷橋	松江	54	雲南市	4.6	12.4	1966				●					
島根県	中山橋	松江	54	雲南市	6.3	13.3	1966				●					
島根県	第3殿河内新橋(上り)	松江	54	雲南市	100.5	6.7	2009	2	7	I				●		
島根県	乃白橋(下り)	松江	9	松江市	22	19.93	1999					●				
島根県	御茶屋橋	松江	9	安来市	9.6	11.4	1959				●					
島根県	溝橋(305k558)	松江	9	安来市	2.9	11.1	1959	2	6	I				●		
島根県	八坂橋	松江	9	安来市	5.7	10.9	1960				●					
島根県	門生橋	松江	9	安来市	5.7	10.7	1961	2	8	I					●	
島根県	坪坂橋側道橋(上り)	松江	9	安来市	7.8	5.6	1998	2	7	I				●		
島根県	坪坂橋	松江	9	安来市	4.9	11.25	1961					●				

県・政令市	橋梁名	事務所名	路線名	所在地	橋長(m)	幅員(m)	建設年次	最新の対策区分		最新の診断区分 (H26以降)	点検・補修・架替計画 ●：定期点検 ○：補修工事					※講ずる措置の内容	
								点検年度	全部材		H29	H30	H31	H32	H33		
島根県	大谷橋側道橋(上り)	松江	9	安来市	26.68	1.8	1971					●			●		
島根県	大谷橋	松江	9	安来市	25.12	8.8	1963	2 8		I						●	
島根県	細井橋	松江	9	安来市	5.4	9	1960	2 8		I						●	
島根県	細井橋側道橋(上り)	松江	9	安来市	5.4	2.3	1972	2 8		I						●	
島根県	細井橋側道橋(下り)	松江	9	安来市	5.4	2.95	1972	2 8		I						●	
島根県	溝橋(311k126)	松江	9	安来市	2.7	14.9	1944	2 8		I						●	
島根県	昭和橋	松江	9	安来市	7.5	15.8	1957	2 8		I						●	
島根県	溝橋(312k749)	松江	9	安来市	8.45	10.3	1965	2 8		I						●	
島根県	安来新大橋	松江	9	安来市	95.04	8.8	1966	2 6		III	○		●				伸縮装置補修工 ひびわれ補修工
島根県	安来新大橋側道橋(下り)	松江	9	安来市	96.24	2.4	1974	2 6		I			●				
島根県	飯島橋側道橋(下り)	松江	9	安来市	49.2	2.9	1982					●					
島根県	飯島橋	松江	9	安来市	49.2	8.8	1965					●					
島根県	頭無橋側道橋(下り)	松江	9	安来市	20.1	2.9	1978					●					
島根県	頭無橋	松江	9	安来市	18.04	17.4	1964					●					
島根県	溝橋(313K428)	松江	9	安来市	3.3	13.25	1964	2 8		I						●	
島根県	中井手橋側道橋(上り)	松江	9	安来市	10.1	2.9	1984	2 8		I						●	
島根県	中井手橋	松江	9	安来市	10.1	9.3	1964	2 8		I						●	
島根県	中井手橋側道橋(下り)	松江	9	安来市	10.1	2.9	1978	2 8		I						●	
島根県	溝橋(313K825)	松江	9	安来市	2	14.3	1964	2 8		I						●	
島根県	溝橋(313K992)	松江	9	安来市	2.75	14.1	1964	2 8		I						●	
島根県	赤江大橋	松江	9	安来市	154.8	13.5	1965	2 7		III	○			●			塗装塗り替え工 鋼桁補強工
島根県	飯梨陸橋	松江	9	安来市	41.8	13.3	1964					●					
島根県	溝橋(315K485)	松江	9	安来市	5.5	12.6	1964	2 7		II	○			●			断面修復工
島根県	溝橋(315K545)	松江	9	安来市	5.8	13.65	1964	2 8		I					●		
島根県	川原橋	松江	9	安来市	40.4	11.5	1984	2 7		I					●		
島根県	川原橋側道橋(下り)	松江	9	安来市	40.36	2.9	1993	2 7		I					●		
島根県	溝橋(315 k 952)	松江	9	安来市	5.99	21.9	1964	2 7		I					●		
島根県	溝橋(316k668)	松江	9	安来市	9.9	11.7	1964	2 8		I						●	
島根県	溝橋側道橋(316k669上り)	松江	9	安来市	9.4	2.9	1973	2 8		I						●	
島根県	渡り橋	松江	9	安来市	4.42	8.9	1963				●						
島根県	渡り橋側道橋(下り)	松江	9	安来市	8.15	2.3	1973				●						
島根県	渡り橋側道橋(上り)	松江	9	安来市	5.15	1.7	1973				●						
島根県	羽入橋	松江	9	松江市	6.25	11	1963	2 8		I						●	
島根県	磯近橋	松江	9	松江市	12.55	12	1963	2 6		II	○		●				断面修復工 ひびわれ補修工
島根県	平板陸橋側道橋(下り)	松江	9	松江市	22.9	3.1	1982	2 7		I					●		

県・政令市	橋梁名	事務所名	路線名	所在地	橋長(m)	幅員(m)	建設年次	最新の対策区分		最新の診断区分(H26以降)	点検・補修・架替計画 ●：定期点検 ○：補修工事					※講ずる措置の内容
								点検年度	全部材		H29	H30	H31	H32	H33	
島根県	平坂陸橋	松江	9	松江市	27	9.2	1982	27		Ⅲ	○			●		伸縮装置補修工 鋼桁補強工
島根県	出雲郷大橋	松江	9	松江市	54.46	8.7	1962	26		Ⅱ	○		●			伸縮装置補修工 塗装塗り替え工
島根県	出雲郷大橋側道橋(上り)	松江	9	松江市	54.46	2.2	1973	26		Ⅲ	○		●			塗装塗り替え工 断面修復工
島根県	へっつい橋	松江	9	松江市	10.95	9.8	1962				●					
島根県	へっつい橋側道橋(上り)	松江	9	松江市	10.78	2.2	1973					●				
島根県	溝橋(326k348)	松江	9	松江市	3.65	14.95	1939	28		Ⅱ		○			●	ひびわれ補修工
島根県	馬橋	松江	9	松江市	26.4	13	1976	26		Ⅲ	○		●			ひびわれ補修工 排水管補修工
島根県	新山居橋	松江	9	松江市	17.24	21.3	1973				●					
島根県	新山居橋側道橋(上り)	松江	9	松江市	17.4	5.8	1988				●					
島根県	野白川橋(上り)	松江	9	松江市	42.7	11.2	1987					●				
島根県	野白川橋(右折車線)	松江	9	松江市	42.5	6.2	2002					●				
島根県	野白川橋(下り)	松江	9	松江市	40	10	2002					●				
島根県	溝橋(335k162)	松江	9	松江市	2.2	9	1956	27		Ⅱ	○			●		ひびわれ補修工 断面修復工
島根県	布志名橋(上り)	松江	9	松江市	24	9.5	1995				●					
島根県	報恩寺橋	松江	9	松江市	3.1	10.3	1961	28		Ⅰ					●	
島根県	本郷橋	松江	9	松江市	11.44	9.3	1962	28		Ⅰ					●	
島根県	松暮橋	松江	9	松江市	4.6	9.4	1957	28		Ⅰ					●	
島根県	向鏡橋	松江	9	松江市	10.94	9.5	1959	28		Ⅰ					●	
島根県	溝橋(342k113)	松江	9	松江市	2.7	11.1	1959				●					
島根県	来待橋側道橋(下り)	松江	9	松江市	34.5	2.2	1974	26		Ⅲ	○		●			伸縮装置補修工 塗装塗り替え工
島根県	来待橋	松江	9	松江市	34.5	15.3	1963	26		Ⅲ			●			
島根県	溝橋(344k547)	松江	9	松江市	2.7	11.5	1962				●					
島根県	伊野橋	松江	9	松江市	4.42	9.6	1962				●					
島根県	同道橋側道橋(上り)	松江	9	松江市	16	3.3	2000	28		Ⅰ					●	
島根県	同道橋側道橋(下り)	松江	9	松江市	18	2.7	1978	28		Ⅱ		○			●	塗装塗り替え工
島根県	同道橋	松江	9	松江市	11.44	9.3	1964	28		Ⅱ		○			●	塗装塗り替え工 断面修復工
島根県	宍道大橋	松江	9	松江市	57	15.14	1965					●				
島根県	溝橋(350k041)	松江	9	松江市	4.7	13.2	1944				●				●	
島根県	溝橋(350k966)	松江	9	松江市	3.6	16.2	1964				●				●	
島根県	伊志見橋	松江	9	松江市	6.56	9.3	1964	28		Ⅰ					●	
島根県	伊志見橋側道橋(下り)	松江	9	松江市	6.2	2.3	1983	28		Ⅰ					●	
島根県	溝橋側道橋(351k224下り)	松江	9	松江市	3.85	2.3	1983	28		Ⅰ					●	
島根県	東出雲IC橋(上り)	松江	9	松江市	21.5	11.5	2000	27		Ⅰ				●		
島根県	出雲郷橋	松江	9	松江市	11.2	29.6	2001	27		Ⅰ				●		
島根県	須田川橋(本線下り)	松江	9	松江市	27.9	13.75	2001					●				

県・政令市	橋梁名	事務所名	路線名	所在地	橋長(m)	幅員(m)	建設年次	最新の対策区分		最新の診断区分(H26以降)	点検・補修・架替計画					※講ずる措置の内容	
								点検年度	全部材		●：定期点検 ○：補修工事						
											H29	H30	H31	H32	H33		
島根県	須田川橋(本線上り)	松江	9	松江市	27.9	10.25	2001					●					
島根県	新出雲郷大橋(下り)	松江	9	松江市	82.9	10.1	1981	28		II			○		●	断面修復工	
島根県	新出雲郷大橋(上り)	松江	9	松江市	82.9	10.5	1999	28		II			○		●	断面修復工	
島根県	遊越橋(下り)	松江	9	松江市	20.8	10.3	2010					●					
島根県	遊越橋(本線上り)	松江	9	松江市	20.8	10.45	2001					●					
島根県	2号橋(下り)	松江	9	松江市	10.3	10.5	2010					●					
島根県	2号橋	松江	9	松江市	10.57	10.5	2001					●					
島根県	中竹矢高架橋(下り)	松江	9	松江市	170	9.6	2010					●					
島根県	中竹矢高架橋(上り)	松江	9	松江市	170	9.75	1999					●					
島根県	上竹矢高架橋(上り)	松江	9	松江市	192	9.9	2000					●					
島根県	上竹矢高架橋(下り)	松江	9	松江市	192	9.7	2010					●					
島根県	矢田橋(下り)	松江	9	松江市	24.72	10.27	2004					●					
島根県	矢田橋(上り)	松江	9	松江市	21.86	10.35	1987					●					
島根県	東津田高架橋(下り)	松江	9	松江市	779.5	9.77	2004					●					
島根県	東津田高架橋(上り)	松江	9	松江市	780.5	9.8	1992					●					
島根県	東津田高架橋ランプ(ON)	松江	9	松江市	100.54	6.5	1992					●					
島根県	東津田高架橋ランプ(OFF)	松江	9	松江市	100.54	6.5	2001					●					
島根県	上乃木高架橋(下り)	松江	9	松江市	888.2	9.64	2006					●					
島根県	上乃木高架橋(上り)	松江	9	松江市	888.2	9.75	1990					●					
島根県	薬師橋(下り)	松江	9	松江市	29.5	10.27	2004					●					
島根県	薬師橋(上り)	松江	9	松江市	30.7	10.5	1990					●					
島根県	堂道橋(上り)	松江	9	松江市	42	15.7	1989	28		I					●		
島根県	堂道橋(下り)	松江	9	松江市	42	15.1	1989	28		I					●		
島根県	乃木福富橋(下り)	松江	9	松江市	48	9.69	2007					●					
島根県	乃木福富橋(上り)	松江	9	松江市	43	11.5	1998					●					
島根県	乃白橋(上り)	松江	9	松江市	22	16.1	1997					●					
島根県	松江ICDランプ橋	松江	9	松江市	93	7	2001					●					
島根県	布志名若山高架橋	松江	9	松江市	369	13.5	1997	28		III			○		●	鋼桁補強工	
島根県	新玉湯大橋(下り)	松江	9	松江市	164.5	12.64	2006					●					
島根県	新玉湯大橋(上り)	松江	9	松江市	164.5	13.14	2006					●					
島根県	溝橋(155k932)	松江	54	松江市	7.35	9.8	1966					●					
島根県	溝橋(156k314)	松江	54	松江市	8.74	13.1	1965					●					
島根県	坂口橋	松江	54	松江市	10.55	10.3	1965					●					
島根県	佐々布橋側道橋(下り)	松江	54	松江市	13.63	2.4	1980					●					
島根県	佐々布橋	松江	54	松江市	13.54	10.3	1965					●					

県・政令市	橋梁名	事務所名	路線名	所在地	橋長(m)	幅員(m)	建設年次	最新の対策区分		最新の診断区分(H26以降)	点検・補修・架替計画 ●：定期点検 ○：補修工事					※講ずる措置の内容
								点検年度	全部材		H29	H30	H31	H32	H33	
島根県	佐々布陸橋	松江	54	松江市	24.56	8.8	1965					●			●	
島根県	佐々布陸橋側道橋(上り)	松江	54	松江市	24.56	1.7	1972					●			●	
島根県	安来市赤江町(溝314k679)	松江	9	安来市	2	17.2	1964	27		II	○		●			断面修復工
島根県	安来市赤江町(溝314k760)	松江	9	安来市	2.4	15.5	1964	27		III	○		●			断面修復工
島根県	安来市赤江町(溝314k875)	松江	9	安来市	2.6	15.2	1964	27		II	○		●			断面修復工 ひびわれ補修工
島根県	松江市東出雲町揖屋(溝321k702)	松江	9	松江市	5.1	9.1	1961	27		I			●			
島根県	松江市東出雲町揖屋(溝322k853)	松江	9	松江市	2.7	20	1961	27		I			●			
島根県	松江市東出雲町出雲郷(溝323k528)	松江	9	松江市	2.1	10	1960	27		II	○		●			断面修復工
島根県	松江市東出雲町出雲郷(溝323k742)	松江	9	松江市	2.1	12.5	1960	27		I			●			
島根県	松江市東出雲町出雲郷(溝324k196)	松江	9	松江市	2.1	10.5	1960	27		II	○		●			断面修復工
島根県	松江市東出雲町出雲郷(溝324k363)	松江	9	松江市	2.1	22.5	1960	27		II	○		●			断面修復工
島根県	松江市東出雲町(溝325k198)	松江	9	松江市	4.6	22	2000						●			
島根県	松江市東出雲町(溝325k396)	松江	9	松江市	4.6	22	2000						●			
島根県	松江市東出雲町(溝325k044)	松江	9	松江市	5.6	22	2000						●			
島根県	松江市竹矢町(溝326k817)	松江	9	松江市	4.6	54.8	1982						●			
島根県	松江市矢田町(溝327k309)	松江	9	松江市	2.2	13.5	1982	27		I			●			
島根県	松江市東津田町(溝329k487)	松江	9	松江市	2.4	10.5	1985						●			
島根県	松江市東津田町(溝329k095)	松江	9	松江市	2.1	56.4	1982	27		I			●			
島根県	松江市西津田町(溝330k159)	松江	9	松江市	2.6	15.3	1977	27		I			●			
島根県	松江市上乃木町(溝330k634)	松江	9	松江市	2.6	60	1988	27		II	○		●			断面修復工
島根県	西津田地下道(溝330k970)	松江	9	松江市	4.6	9	1994						●			
島根県	松江市壱町(溝331k827)	松江	9	松江市	2.6	20.5	1971	27		I			●			
島根県	松江市幸町(溝332k113)	松江	9	松江市	3.4	23.5	1971	27		III	○		●			断面修復工
島根県	松江市袖師町(溝332k535)	松江	9	松江市	2.6	10.1	2007	27		I			●			
島根県	松江市玉湯町湯町(溝336k510)	松江	9	松江市	2.4	31	2006	27		I			●			
島根県	松江市宍道町東来待(溝341k614)	松江	9	松江市	2.9	11	1958	27		I			●			
島根県	松江市宍道町東来待(溝342k418)	松江	9	松江市	2.6	11.4	1974	27		I			●			
島根県	松江市宍道町東来待(溝342k518)	松江	9	松江市	2.7	20.4	1974	27		I			●			
島根県	松江市宍道町東来待(溝342k676)	松江	9	松江市	2.1	14	1975	27		I			●			
島根県	松江市宍道町東来待(溝342k801)	松江	9	松江市	3.1	11.4	1975	27		I			●			
島根県	松江市宍道町西来待(溝344k385)	松江	9	松江市	2.4	12	1963	27		I			●			
島根県	出雲市斐川町(溝351k364)	松江	9	出雲市	2.6	11.7	1963	27		II	○		●			断面修復工
島根県	出雲市斐川町(溝351k455)	松江	9	出雲市	2.6	9	1963	27		I				●		
島根県	出雲市斐川町(溝352k800)	松江	9	出雲市	2.6	22	1963						●			
島根県	出雲市斐川町(溝353k032)	松江	9	出雲市	2.6	25	1963						●			

県・政令市	橋梁名	事務所名	路線名	所在地	橋長(m)	幅員(m)	建設年次	最新の対策区分		最新の診断区分(H26以降)	点検・補修・架替計画					※講ずる措置の内容
								点検年度	全部材		●：定期点検 ○：補修工事					
											H29	H30	H31	H32	H33	
島根県	島根県出雲市中野町(溝361k702)	松江	9	出雲市	2.6	40.7	2005	27		I				●		
島根県	島根県出雲市中野町(溝361k839)	松江	9	出雲市	2.6	35	2005	27		I				●		
島根県	出雲市姫原町(溝362k666)	松江	9	出雲市	2.3	43.8	1999	27		I				●		
島根県	出雲市渡橋町(溝363k719)	松江	9	出雲市	4.6	48	1998					●				
島根県	出雲市渡橋町(溝363k923)	松江	9	出雲市	4.6	36	1998					●				
島根県	出雲市渡橋町(溝364k731)	松江	9	出雲市	2.8	47.1	1999	27		I				●		
島根県	松江市玉湯町湯町(溝366k333)	松江	9	松江市	4.4	31	2006	27		I				●		
島根県	島根県出雲市白枝町(溝366k083)	松江	9	出雲市	4.6	42.3	2006					●				
島根県	島根県出雲市白枝町(溝366k093)	松江	9	出雲市	5.3	38	2006	27		I				●		
島根県	出雲市多伎町小田(溝379k231)	松江	9	出雲市	4.8	19.7	1964	27		I				●		
島根県	出雲市多伎町小田(溝380k636)	松江	9	出雲市	2.6	13.3	1964	27		II	○		●			断面修復工
島根県	大田市波根町(溝390k339)	松江	9	大田市	3.1	13.4	1971	27		II	○		●			断面修復工
島根県	大田市久手町(溝391k656)	松江	9	大田市	3.6	13.3	1971					●				
島根県	大田市久手町(溝392k139)	松江	9	大田市	2.6	13.3	1971	27		I				●		
島根県	大田市久手町(溝392k430)	松江	9	大田市	4.1	11.2	1971	27		II	○		●			ひびわれ補修工
島根県	大田市久手町(溝392k876)	松江	9	大田市	3.1	12.1	1971					●				
島根県	大田市久手町(溝393k221)	松江	9	大田市	2.6	17.3	1971	27		I				●		
島根県	大田市久手町(溝393k274)	松江	9	大田市	2.6	17.4	1971	27		I				●		
島根県	大田市久手町(溝393k667)	松江	9	大田市	2.9	15.6	1971					●				
島根県	大田市長久町(溝398k923)	松江	9	大田市	2.2	13.2	1994	27		I				●		
島根県	大田市静間町(溝400k547)	松江	9	大田市	5.9	34.9	1964					●				
島根県	大田市五十猛町(溝404k899)	松江	9	大田市	2.1	17.5	1964					●				
島根県	大田市温泉津町温泉津(溝417k625)	松江	9	大田市	4.6	78.5	1963					●				
島根県	大田市温泉津町温泉津(溝418k697)	松江	9	大田市	4.7	8.7	1963					●				
島根県	大田市温泉津町福波(溝421k233)	松江	9	大田市	2.6	10.3	1963	27		II	○		●			断面修復工
島根県	大田市温泉津町福波(溝421k378)	松江	9	大田市	2.2	13.5	1963	27		II	○		●			断面修復工
島根県	大田市温泉津町福波(溝424k185)	松江	9	大田市	3.1	8.4	1963	27		I				●		
島根県	飯南町上赤名(溝97k333)	松江	54	飯南町	5.3	2.9	1966	27		I				●		
島根県	飯南町大字佐見(溝108k480)	松江	54	飯南町	2.6	16	1969	27		I				●		
島根県	飯南町大字佐見(溝108k736)	松江	54	飯南町	2.6	14	1969	27		I				●		
島根県	飯南町大字佐見(溝109k633)	松江	54	飯南町	2.1	10	1969	27		II	○		●			断面修復工
島根県	飯南町大字頓原(溝111k230)	松江	54	飯南町	3.1	25	1989					●				
島根県	飯南町花栗(溝114k305)	松江	54	飯南町	4.6	13	1995					●				
島根県	飯南町大字花栗(溝115k200)	松江	54	飯南町	2.6	9	1995					●				
島根県	掛合町大字入間(溝119k835)	松江	54	雲南市	2.1	32	1975	27		I				●		

県・政令市	橋梁名	事務所名	路線名	所在地	橋長(m)	幅員(m)	建設年次	最新の対策区分		最新の診断区分(H26以降)	点検・補修・架替計画 ●：定期点検 ○：補修工事					※講ずる措置の内容
								点検年度	全部材		H29	H30	H31	H32	H33	
島根県	掛合町大字入間(溝119k875)	松江	54	雲南市	2	20	1975	2 7		I				●		
島根県	掛合町大字入間(溝122k157)	松江	54	雲南市	2.1	18	1970	2 7		II	○		●			断面修復工
島根県	掛合町大字入間(溝123k155)	松江	54	雲南市	2.1	15	1974	2 7		II	○		●			断面修復工
島根県	掛合町大字掛合(溝126k158)	松江	54	雲南市	2.1	22	1970	2 7		I				●		
島根県	掛合町大字掛合(溝126k650)	松江	54	雲南市	2.1	13	1970	2 8		I				●		
島根県	掛合町大字掛合(溝127k650)	松江	54	雲南市	2.1	14	1970	2 7		I				●		
島根県	掛合町大字掛合(溝127k905)	松江	54	雲南市	2.2	12	1970	2 7		I				●		
島根県	掛合町大字掛合(溝129k830)	松江	54	雲南市	2.6	21	1970	2 7		I				●		
島根県	掛合町大字掛合(溝132k720)	松江	54	雲南市	3.6	13	1969	2 7		I				●		
島根県	掛合町大字多根(溝133k241)	松江	54	雲南市	2.1	11	1969	2 7		I				●		
島根県	掛合町大字多根(溝133k425)	松江	54	雲南市	2.1	12	1969	2 7		I				●		
島根県	掛合町大字多根(溝133k625)	松江	54	雲南市	2.1	11	1969	2 7		I				●		
島根県	三刀屋町大字三刀屋(溝143k950)	松江	54	雲南市	2.2	16	1971	2 7		I				●		
島根県	雲南市木次町(溝146k704)	松江	54	雲南市	3.6	33	1971	2 7		II	○		●			断面修復工
島根県	新川橋(溝147k140)	松江	54	雲南市	3.6	27.7	1967	2 7		I				●		
島根県	南加茂橋(溝149k898)	松江	54	雲南市	3.6	15	1972	2 7		I				●		
島根県	雲南市加茂町(溝151k534)	松江	54	雲南市	3.1	15	1968	2 7		I				●		
島根県	雲南市加茂町(溝152k307)	松江	54	雲南市	2.1	10.2	1964	2 7		I				●		
島根県	雲南市加茂町(溝155k016)	松江	54	雲南市	2.1	10.6	1964	2 7		I				●		
島根県	松江市宍道町(溝156k059)	松江	54	松江市	2.3	10.5	1964	2 7		I				●		
島根県	松江市宍道町(溝156k820)	松江	54	松江市	2.1	13.5	1964	2 7		I				●		
島根県	松江市東出雲町出雲郷(溝324k145)	松江	9	松江市	9	37.8	1982						●			
島根県	松江市東出雲町出雲郷(溝324k555)	松江	9	松江市	8	22	1982						●			
島根県	松江市竹矢町(溝325k695)	松江	9	松江市	6.5	26.8	1982						●			
島根県	松江市竹矢町(溝325k870)	松江	9	松江市	6.5	40.9	1982						●			
島根県	松江市東津田町(溝328k350)	松江	9	松江市	6.5	33.7	2000						●			
島根県	松江市古志原町(溝329k225)	松江	9	松江市	9.5	15	1985						●			
島根県	松江市古志原町(溝329k225)	松江	9	松江市	9.5	15	1992						●			
島根県	松江市浜乃木町(溝332k050)	松江	9	松江市	7	47.5	1998						●			
島根県	松江市玉湯町布志名(溝334k100)	松江	9	松江市	5	47.8	1998						●			
島根県	松江市玉湯町布志名(溝334k590)	松江	9	松江市	8.5	12.2	1998						●			
島根県	松江市玉湯町布志名(溝334k590)	松江	9	松江市	8.8	10.6	1998						●			
島根県	出雲市斐川町(溝359k755)	松江	9	出雲市	5.4	27	2006						●			
島根県	大田市仁摩町宅野(溝407k895)	松江	9	大田市	3	29	1964						●			
島根県	出雲市中野町(溝361k445)	松江	9	出雲市	6	21	2001						●			

県・政令市	橋梁名	事務所名	路線名	所在地	橋長(m)	幅員(m)	建設年次	最新の対策区分		最新の診断区分(H26以降)	点検・補修・架替計画					※講ずる措置の内容	
								点検年度	全部材		●：定期点検 ○：補修工事						
											H29	H30	H31	H32	H33		
島根県	出雲市中野町(溝362k245)	松江	9	出雲市	8.3	40.7	2001					●					
島根県	出雲市中野町(溝362k420)	松江	9	出雲市	5	40	2001	27		I		●					
島根県	出雲市小山町(溝364k570)	松江	9	出雲市	5.7	43.7	1997					●					
島根県	出雲市渡橋町(溝364k080)	松江	9	出雲市	3	40	1997	27		I		●					
島根県	出雲市天神町(溝364k990)	松江	9	出雲市	8.3	40.7	2005					●					
島根県	出雲市白枝町(溝365k700)	松江	9	出雲市	8.3	40.6	2005					●					
島根県	出雲市高松町(溝366k620)	松江	9	出雲市	8.3	50.6	2005					●					
島根県	出雲市芦渡町(溝367k300)	松江	9	出雲市	9.6	15	2005					●					
島根県	大田市仁摩町湯迫(溝405k775)	松江	9	大田市	5.1	14.8	2013	27		I				●			
島根県	大田市仁摩町馬路(溝407k265)	松江	9	大田市	3.8	10.1	2008	27		I				●			
島根県	大田市仁摩町馬路(溝408k471)	松江	9	大田市	2.4	24	2012	27		I				●			
島根県	大田市仁摩町馬路(溝409k046)	松江	9	大田市	3.9	16.1	2013	27		I				●			
島根県	大田市温泉津町湯里(溝409k454)	松江	9	大田市	3.5	16.5	2014	27		I				●			
島根県	大田市温泉津町湯里(溝410k231)	松江	9	大田市	3	29.6	2011	27		I				●			
島根県	大田市温泉津町湯里(溝411k109)	松江	9	大田市	4.2	27.4	2008	27		I				●			
島根県	大田市温泉津町小浜(溝413k414)	松江	9	大田市	2.6	14.3	2008	27		I				●			
島根県	大田市温泉津町福波(溝N0k5+10)	松江	9	大田市	3.4	19.5	2011	27		I				●			
島根県	大田市温泉津町福波(溝422k870)	松江	9	大田市	2.8	10	2008	27		I				●			
島根県	飯石郡飯南町花栗(溝113k175)	松江	54	飯南町	2.6	10.7	1995					●					
島根県	松江市宍道町(溝158k590)	松江	54	松江市	5	13.5	1964					●					
島根県	里熊大橋(上り)	松江	54	雲南市	280	9.3	2016	28		I				●			
島根県	新坂本橋側道橋	松江	54	雲南市	60.5	2.8	2015					●					
島根県	渡津高架橋	浜田	9	江津市	121.8	10.5	1993					●					
島根県	新江川橋	浜田	9	江津市	378.24	10.5	1991	28		III		○			●	支那部補修工 塗装塗り替え工	
島根県	郷田高架橋	浜田	9	江津市	12.9	10.5	1989					●					
島根県	郷田橋	浜田	9	江津市	11.3	12	1989					●					
島根県	郷田橋(下り)	浜田	9	江津市	13	14.4	2004					●					
島根県	島の星橋	浜田	9	江津市	25.4	10.5	2004	28		I					●		
島根県	分田谷橋	浜田	9	江津市	129.6	10.5	1988					●					
島根県	分田谷拡幅橋	浜田	9	江津市	110.27	4.5	2004					●					
島根県	長沢橋側道橋	浜田	9	浜田市	179.6	2.5	1981					●					
島根県	長沢橋	浜田	9	浜田市	161.16	7.5	1961					●					
島根県	浅井橋	浜田	9	浜田市	9.5	15	1978					●					
島根県	浅井側道橋	浜田	9	浜田市	13.6	3	2010	26		I				●			
島根県	溝橋(456k052)	浜田	9	浜田市	12.56	16.75	1965	27		II				●			

県・政令市	橋梁名	事務所名	路線名	所在地	橋長(m)	幅員(m)	建設年次	最新の対策区分		最新の診断区分 (H26以降)	点検・補修・架替計画					※講ずる措置の内容	
								点検年度	全部材		●：定期点検 ○：補修工事						
											H29	H30	H31	H32	H33		
島根県	亀山橋	浜田	9	浜田市	47.3	15	1965					●					
島根県	青川陸橋	浜田	9	浜田市	159.7	9	1966	2	6	Ⅲ	○	●					支承部補修工
島根県	青川橋側道橋	浜田	9	浜田市	155.43	2.8	1985	2	6	Ⅰ			●				
島根県	青川跨線橋	浜田	9	浜田市	25	8	1967										●
島根県	青川跨線橋側道橋(下り)	浜田	9	浜田市	53.5	2.5	1988	2	7	Ⅱ					●		
島根県	波来浜側道橋	浜田	9	江津市	23	2.5	1983	2	6	Ⅱ			●				
島根県	波来浜橋	浜田	9	江津市	13.54	7.8	1965	2	6	Ⅱ			●				
島根県	吾妻橋	浜田	9	江津市	12.81	13	1989	2	8	Ⅰ							●
島根県	吾妻橋側道橋	浜田	9	江津市	13.3	3	2010				●						
島根県	塩田跨線橋	浜田	9	江津市	17.7	7.8	1964				●						
島根県	江川橋	浜田	9	江津市	488.7	7	1949	2	7	Ⅲ	○	●					ひびわれ補修工 塗装塗り替え工
島根県	江川橋側道橋	浜田	9	江津市	485.28	2	1968	2	7	Ⅰ				●			
島根県	第一架道橋	浜田	9	江津市	8	6.8	1950	2	6	Ⅰ			●				
島根県	第二架道橋	浜田	9	江津市	4	5.8	1950	2	6	Ⅲ	○	●					塗装塗り替え工
島根県	江津跨線橋	浜田	9	江津市	30.95	12	1960	2	6	Ⅱ			●				
島根県	新川橋	浜田	9	江津市	16.83	10.6	1960	2	8	Ⅰ							●
島根県	和木橋	浜田	9	江津市	11.6	12.35	1960	2	7	Ⅰ					●		
島根県	溝橋(440k627)	浜田	9	江津市	4.8	9.45	1949	2	7	Ⅰ					●		
島根県	溝橋(441k106)	浜田	9	江津市	2.8	7.85	1949	2	7	Ⅰ					●		
島根県	水尻橋	浜田	9	江津市	29.26	8	1962	2	8	Ⅱ							●
島根県	水尻橋側道橋	浜田	9	江津市	29.86	2.5	1989	2	8	Ⅱ							●
島根県	溝橋(443k001)	浜田	9	江津市	12.2	12.45	1964				●						
島根県	敬川側道橋	浜田	9	江津市	70.9	3.5	2001	2	8	Ⅰ							●
島根県	新敬川橋	浜田	9	江津市	70.9	8	1964	2	8	Ⅲ		○				●	支承部補修工 伸縮装置補修工
島根県	波子側道橋	浜田	9	江津市	28.8	2	2005	2	8	Ⅰ							●
島根県	波子跨線橋	浜田	9	江津市	17.9	9.15	1964	2	8	Ⅰ							●
島根県	波子川側道橋	浜田	9	江津市	13.54	2	1989	2	8	Ⅰ							●
島根県	波子川橋	浜田	9	江津市	8.54	9.35	1964	2	8	Ⅰ							●
島根県	宇津川橋側道橋(右)	浜田	9	江津市	19	2	1990	2	7	Ⅱ					●		
島根県	宇津川橋側道橋(左)	浜田	9	江津市	16.6	2	1989	2	7	Ⅰ					●		
島根県	宇津川橋	浜田	9	江津市	12.54	8.5	1964	2	7	Ⅰ					●		
島根県	曲川橋	浜田	9	浜田市	13.54	8.4	1964				●						
島根県	久代側道橋(下り)	浜田	9	浜田市	13.97	2.5	1991				●						
島根県	久代側道橋(上り)	浜田	9	浜田市	13.99	2.6	1991				●						
島根県	新久代橋	浜田	9	浜田市	26	14.5	2010				●						

県・政令市	橋梁名	事務所名	路線名	所在地	橋長(m)	幅員(m)	建設年次	最新の対策区分		最新の診断区分 (H26以降)	点検・補修・架替計画 ●：定期点検 ○：補修工事					※講ずる措置の内容	
								点検年度	全部材		H29	H30	H31	H32	H33		
島根県	下府跨道橋	浜田	9	浜田市	7.3	12.15	1963	2	6	II			●				
島根県	下府側道橋	浜田	9	浜田市	82.5	2.5	1987	2	6	II			●				
島根県	下府川橋	浜田	9	浜田市	78.4	8.5	1964	2	6	III		●					
島根県	国府跨線橋(上り)	浜田	9	浜田市	20	8.25	1980				●						
島根県	国府跨線橋(下り)	浜田	9	浜田市	20	8.6	1961				●						
島根県	溝橋(453K100)	浜田	9	浜田市	7.6	19.7	1961	2	6	I			●				
島根県	長沢横断1号橋	浜田	9	浜田市	18.8	5.5	1988				●						
島根県	きんさい橋(跨道橋)	浜田	9	浜田市	88	7.5	2004	2	8	I						●	
島根県	長沢横断2号橋	浜田	9	浜田市	31.4	10	1988				●						
島根県	長沢横断3号橋	浜田	9	浜田市	51.5	4	1989				●						
島根県	高佐横断橋	浜田	9	浜田市	42.04	4	1989	2	7	I					●		
島根県	高佐第1高架橋	浜田	9	浜田市	95.4	12	1985	2	6	II		●					
島根県	高佐第2高架橋	浜田	9	浜田市	109	10.75	1984	2	6	II		●					
島根県	三宮高架橋	浜田	9	浜田市	358.09	9	1992	2	6	I		●					
島根県	浜田川ランプ橋(ON)	浜田	9	浜田市	53	8	1991	2	7	I					●		
島根県	浜田川橋	浜田	9	浜田市	50.3	9.85	1985	2	7	I		●					
島根県	三宮Bランプ橋(ON)	浜田	9	浜田市	74	5	1993					●					
島根県	三宮Aランプ橋(OFF)	浜田	9	浜田市	74	7.5	1993					●					
島根県	相生高架橋	浜田	9	浜田市	120.1	11.53	1992				●						
島根県	第1竹迫橋	浜田	9	浜田市	21	9.5	1991				●						
島根県	竹迫ランプ橋(OFF)	浜田	9	浜田市	34	5.5	1992					●					
島根県	第2竹迫橋	浜田	9	浜田市	27	9.5	1992				●						
島根県	みなと原井大橋	浜田	9	浜田市	198	8.5	1992					●					
島根県	原井橋	浜田	9	浜田市	38	10.5	1992				●						
島根県	溝橋(462k305)	浜田	9	浜田市	3.6	10.5	1962	2	7	II					●		
島根県	溝橋(464k061)	浜田	9	浜田市	8.44	10	1971				●						
島根県	日脚側道橋	浜田	9	浜田市	8.8	3	1994				●						
島根県	周布大橋	浜田	9	浜田市	96.1	10.75	1972				●						
島根県	青柳橋	浜田	9	浜田市	22	8.55	1962					●					
島根県	青柳側道橋	浜田	9	浜田市	17.8	3	2005	2	7	I					●		
島根県	新折居川橋	浜田	9	浜田市	16.8	7.7	1963				●						
島根県	新折居川橋側道橋(左)	浜田	9	浜田市	17.76	2.38	1992				●						
島根県	溝橋(474k695)	浜田	9	浜田市	8.4	8	1963	2	7	I					●		
島根県	明治橋	浜田	9	浜田市	10.67	8.6	1987	2	7	I					●		
島根県	庚寅橋	浜田	9	浜田市	13.5	7.55	1964	2	7	I					●		

県・政令市	橋梁名	事務所名	路線名	所在地	橋長(m)	幅員(m)	建設年次	最新の対策区分		最新の診断区分(H26以降)	点検・補修・架替計画 ●：定期点検 ○：補修工事					※講ずる措置の内容	
								点検年度	全部材		H29	H30	H31	H32	H33		
島根県	新三隅大橋	浜田	9	浜田市	153.4	10	1976					●					
島根県	三隅跨道橋	浜田	9	浜田市	20	10	1976					●					
島根県	中田原橋	浜田	9	浜田市	24.1	9.5	1986	2.6		I			●				
島根県	塩田橋	浜田	9	浜田市	14	9.5	1976				●						
島根県	新岡見橋	浜田	9	浜田市	25	10.75	2008	2.8		I						●	
島根県	郡界橋	浜田	9	浜田市	18.65	7.5	1984					●					
島根県	二俣川側道橋	浜田	9	津和野町	16.7	3	2004				●						
島根県	大木橋側道橋(左)	浜田	9	津和野町	25.3	3	2001	2.8		I						●	
島根県	遠田跨道橋	浜田	9	益田市	27.96	2	2008				●						
島根県	飯田跨道橋	浜田	9	益田市	29.5	2	2005				●						
島根県	新中原橋	浜田	9	益田市	16.6	11.5	2014	2.7		I					●		
島根県	野広第一大橋	浜田	9	津和野町	133	10.5	2012	2.6		II			●				
島根県	野広第二大橋	浜田	9	津和野町	161	10.5	2012	2.6		II			●				
島根県	浜寄高架橋	浜田	9	益田市	357.7	10	2005				●						
島根県	万葉高架橋	浜田	9	益田市	19.7	10.75	2003				●						
島根県	高津川派川橋	浜田	9	益田市	212.387	10	2005				●						
島根県	飯田高架橋	浜田	9	益田市	143	10	2005				●						
島根県	やばら堤橋	浜田	9	益田市	128	10	2004					●					
島根県	飯田角井大橋	浜田	9	益田市	232	8.5	2004				●						
島根県	花水橋	浜田	9	益田市	10.44	7.5	1976				●						
島根県	土田橋	浜田	9	益田市	9.55	7.55	1976					●					
島根県	鎌手橋	浜田	9	益田市	5.3	11.8	1976					●					
島根県	沖田川橋	浜田	9	益田市	38.6	12	1983				●						
島根県	津田川橋	浜田	9	益田市	25.2	7.5	1985	2.6		III	○		●				ひびわれ補修工 伸縮装置補修工
島根県	遠田川橋	浜田	9	益田市	15.6	8.55	1983	2.6		I			●				
島根県	乙吉側道橋(左)	浜田	9	益田市	21	2	1977	2.6		I			●				
島根県	乙吉側道橋(右)	浜田	9	益田市	22	2	1984	2.6		I			●				
島根県	今市跨線橋	浜田	9	益田市	10.3	7.5	1962	2.6		I			●				
島根県	今市川橋	浜田	9	益田市	28.8	15	2014	2.8		I						●	
島根県	益田新大橋側道橋(右)	浜田	9	益田市	105.35	2	1988	2.7		I				●			
島根県	益田新大橋側道橋(左)	浜田	9	益田市	52	1.5	1970	2.7		III				●			
島根県	益田新大橋	浜田	9	益田市	105.35	11.6	1962	2.8		II						●	
島根県	溝橋(497k591)	浜田	9	益田市	4	26.28	1961					●					
島根県	益田跨線橋	浜田	9	益田市	33	14	1961					●					
島根県	角井橋	浜田	9	益田市	27.26	7	1964	2.7		I		●					

県・政令市	橋梁名	事務所名	路線名	所在地	橋長(m)	幅員(m)	建設年次	最新の対策区分		最新の診断区分(H26以降)	点検・補修・架替計画 ●：定期点検 ○：補修工事					※講ずる措置の内容
								点検年度	全部材		H29	H30	H31	H32	H33	
島根県	角井橋側道橋	浜田	9	益田市	27.27	2	1973	2 7		I				●		
島根県	中原橋	浜田	9	益田市	6.8	9.3	1961					●				
島根県	横田橋	浜田	9	益田市	127.05	7	1959	2 6		III		●				
島根県	横田橋側道橋	浜田	9	益田市	127	2.5	1969	2 6		I			●			
島根県	側道橋	浜田	9	益田市	6.75	2	1961					●				
島根県	溝橋(507k929)	浜田	9	益田市	4	7.7	1961					●				
島根県	神田大橋	浜田	9	益田市	142.6	7	1966	2 8		II					●	
島根県	二俣橋	浜田	9	津和野町	12.5	8.1	1961	2 7		III				●		
島根県	大木橋側道橋(右)	浜田	9	津和野町	26	2	1986	2 7		I				●		
島根県	大木橋	浜田	9	津和野町	21.5	7.2	1956	2 8		I					●	
島根県	小瀬川橋側道橋	浜田	9	津和野町	13.5	2	1986	2 6		I				●		
島根県	小瀬川橋	浜田	9	津和野町	9.4	9.2	1958	2 6		II				●		
島根県	曾庭橋	浜田	9	津和野町	31	9.75	1958	2 8		II					●	
島根県	曾庭橋側道橋	浜田	9	津和野町	29.06	2	1977	2 7		II				●		
島根県	野口橋	浜田	9	津和野町	9.4	8.3	1958	2 6		I				●		
島根県	日原陸橋	浜田	9	津和野町	70.84	7.5	1962				●					
島根県	日原跨線橋	浜田	9	津和野町	13.5	7.6	1963					●				
島根県	B×O橋	浜田	9	津和野町	2.5	7.9	1963	2 7		I				●		
島根県	東津和野大橋	浜田	9	津和野町	180	7.5	1963				●					
島根県	西津和野大橋	浜田	9	津和野町	118.7	7.5	1963	2 8		III		○			●	塗装塗り替え工 鋼桁補強工
島根県	花水橋側道橋	浜田	9	益田市	14.8	3	2012	2 7		I				●		
島根県	土田橋側道橋(下り)	浜田	9	益田市	16.6	3	2013	2 7		I				●		
島根県	土田橋側道橋(上り)	浜田	9	益田市	22	2	2013	2 7		I				●		
島根県	第二飯浦橋	浜田	191	益田市	6.25	22.2	1971					●				
島根県	二見橋	浜田	191	益田市	47	8.3	1971	2 6		III	○	●				塗装塗り替え工 支承部補修工
島根県	小浜大橋	浜田	191	益田市	85	9.2	1971				●					
島根県	戸田橋	浜田	191	益田市	12	9.6	1968					●				
島根県	喜阿弥橋	浜田	191	益田市	11.4	9.5	1968					●				
島根県	喜阿弥跨線橋	浜田	191	益田市	21.1	9.5	1968				●					
島根県	B×O橋	浜田	191	益田市	3.25	12.3	1965					●				
島根県	B×O橋	浜田	191	益田市	9.9	13	1965					●				
島根県	B×O橋	浜田	191	益田市	3.7	14.4	1965					●				
島根県	跨道橋(車道)	浜田	191	益田市	8.8	10.3	1965					●				
島根県	跨道橋(歩道)	浜田	191	益田市	11.8	2.1	1995					●				
島根県	高津大橋	浜田	191	益田市	325.6	9.1	1965	2 8		II					●	

県・政令市	橋梁名	事務所名	路線名	所在地	橋長(m)	幅員(m)	建設年次	最新の対策区分		最新の診断区分 (H26以降)	点検・補修・架替計画 ●：定期点検 ○：補修工事					※講ずる措置の内容	
								点検年度	全部材		H29	H30	H31	H32	H33		
島根県	高津側道橋	浜田	191	益田市	325.6	2.5	1980	2	6	Ⅲ	○		●				塗装塗り替え工 鋼桁補強工
島根県	跨道橋	浜田	191	益田市	4.7	9.5	1965					●					
島根県	B×X橋	浜田	191	益田市	5.1	18	1965					●					
島根県	原井ランプ橋	浜田	9	浜田市	20.5	3	2013	2	8	I						●	
島根県	みなと原井大橋(下り)	浜田	9	浜田市	225	9	2013	2	8	I						●	
島根県	熱田跨道橋	浜田	9	浜田市	21	9.9	2012	2	8	I						●	
島根県	熱田高架橋	浜田	9	浜田市	96	9.5	2011	2	8	I						●	
島根県	内田跨道橋	浜田	9	浜田市	38.5	10.5	2009	2	8	I						●	
島根県	内田高架橋	浜田	9	浜田市	248	9.5	2014	2	8	I						●	
島根県	周布川大橋	浜田	9	浜田市	216	9.5	2009	2	8	I						●	
島根県	吉地高架橋	浜田	9	浜田市	71	9.3	2012	2	8	I						●	
島根県	青川橋	浜田	9	浜田市	106	9.5	2011	2	8	I						●	
島根県	嘉久志その2函渠	浜田	9	江津市	2	22	1963	2	8	I						●	
島根県	治和その3函渠	浜田	9	浜田市	2	22.6	1965	2	8	I						●	
島根県	滝元その6函渠	浜田	9	津和野町	2	13.5	1964	2	8	I						●	
島根県	瀬戸見函渠	浜田	9	浜田市	2	18	1965	2	8	I						●	
島根県	高津その6函渠	浜田	191	益田市	2	17	1970	2	8	Ⅱ						●	
島根県	中座その9函渠	浜田	9	津和野町	2	19.5	1964	2	8	I						●	
島根県	岡見その3函渠	浜田	9	浜田市	2.3	40.2	1965	2	8	I						●	
島根県	中吉田函渠	浜田	191	益田市	2.1	16.8	1970	2	8	I						●	
島根県	滝元その2函渠	浜田	9	津和野町	2.1	8	1964	2	8	I						●	
島根県	治和その4函渠	浜田	9	浜田市	2.1	22.6	1965	2	8	I						●	
島根県	向野田その2函渠	浜田	9	浜田市	2	11	1965	2	8	Ⅱ						●	
島根県	横田その3函渠	浜田	9	益田市	2.1	27	1964	2	8	I						●	
島根県	和木函渠	浜田	9	江津市	2.1	13	1963	2	8	I						●	
島根県	中島その1函渠	浜田	9	益田市	2.1	53	1964	2	8	I						●	
島根県	岡見その5函渠	浜田	9	浜田市	2.1	9.3	1965	2	8	I						●	
島根県	三隅折居その1函渠	浜田	9	浜田市	2.1	15.6	1965	2	8	I						●	
島根県	直地その1函渠	浜田	9	津和野町	2.2	13	1964	2	8	I						●	
島根県	江津市渡津町	浜田	9	江津市	2.2	45.7	1992	2	8	I						●	
島根県	横田その4函渠	浜田	9	益田市	2.3	8.4	1964	2	8	I						●	
島根県	横田その5函渠	浜田	9	益田市	2.3	20.5	1964	2	8	Ⅱ						●	
島根県	周布その1函渠	浜田	9	浜田市	2.3	47.3	1966	2	8	I						●	
島根県	高津その5函渠	浜田	191	益田市	2.4	15.7	1970	2	8	Ⅱ						●	
島根県	三隅その1函渠	浜田	9	浜田市	2.4	13.6	1965	2	8	I						●	

県・政令市	橋梁名	事務所名	路線名	所在地	橋長(m)	幅員(m)	建設年次	最新の対策区分		最新の診断区分(H26以降)	点検・補修・架替計画					※講ずる措置の内容	
								点検年度	全部材		●：定期点検 ○：補修工事						
											H29	H30	H31	H32	H33		
島根県	周布その1-1 函渠	浜田	9	浜田市	2.3	61	1992	2	8	I						●	
島根県	西村その3 函渠	浜田	9	浜田市	2.6	85.5	1995	2	8	II						●	
島根県	高津その1 函渠	浜田	191	益田市	2.6	12.2	1970	2	8	I						●	
島根県	中吉田その2 函渠	浜田	9	益田市	2.6	13	1970	2	8	II						●	
島根県	浜田市原井町地先	浜田	9	浜田市	2.6	7.5	1993	2	8	I						●	
島根県	高津その8 函渠	浜田	191	益田市	2.6	10.2	1970	2	8	I						●	
島根県	渡津その3 函渠	浜田	9	江津市	2.6	17.5	1964				●						
島根県	高津その9 函渠	浜田	191	益田市	2.6	34.8	1970				●						
島根県	向横田函渠	浜田	9	益田市	2.6	13	1964				●						
島根県	高津その3 函渠	浜田	191	益田市	2.6	15.1	1970				●						
島根県	浅利その5 函渠	浜田	9	江津市	2.7	18.5	1964				●						
島根県	中吉田その1 函渠	浜田	9	益田市	2.8	43.5	1970				●						
島根県	波子函渠	浜田	9	江津市	2.9	24.3	1964				●						
島根県	神田その7 函渠	浜田	9	益田市	2.9	27.5	1965				●						
島根県	安富その5 函渠	浜田	9	益田市	3	22.6	1964				●						
島根県	久代その4 函渠	浜田	9	浜田市	3	9	1964				●						
島根県	喜阿弥その2 函渠	浜田	191	益田市	3.1	11.4	1968				●						
島根県	戸田その3 函渠	浜田	191	益田市	3.1	10.2	1972				●						
島根県	二宮函渠	浜田	9	江津市	3.1	9.3	1963				●						
島根県	浜田市野原町地先	浜田	9	浜田市	3.1	48	1990				●						
島根県	西平原その1 函渠	浜田	9	益田市	3.1	14.5	1965				●						
島根県	久代その3 函渠	浜田	9	浜田市	3.1	11	1964				●						
島根県	浜田市竹迫町地先	浜田	9	浜田市	3.1	13.4	1990				●						
島根県	浜田市原井町地先	浜田	9	浜田市	3.1	40.5	1966				●						
島根県	江津市渡津町	浜田	9	江津市	3.2	31.9	1990				●						
島根県	江津市渡津町	浜田	9	江津市	3.2	24.2	1990				●						
島根県	渡津その4 函渠	浜田	9	江津市	3.2	24.2	1964				●						
島根県	久代その2 函渠	浜田	9	浜田市	3.4	12	1964				●						
島根県	浜田市相生町地先	浜田	9	浜田市	3.6	15.5	1991				●						
島根県	浜田市相生町地先	浜田	9	浜田市	3.6	16.3	1991					●					
島根県	木部その3 函渠	浜田	9	益田市	3.6	21.7	1965					●					
島根県	木部その5 函渠	浜田	9	益田市	3.6	19	1965					●					
島根県	浜田市竹迫町地先	浜田	9	浜田市	3.6	58	1992				●						
島根県	嘉久志その3 函渠	浜田	9	江津市	3.6	13	1963				●						
島根県	戸田その2 函渠	浜田	191	益田市	4.1	28.1	1972				●						

県・政令市	橋梁名	事務所名	路線名	所在地	橋長(m)	幅員(m)	建設年次	最新の対策区分		最新の診断区分 (H26以降)	点検・補修・架替計画					※講ずる措置の内容
								点検年度	全部材		●：定期点検 ○：補修工事					
											H29	H30	H31	H32	H33	
島根県	戸田その4 函渠	浜田	191	益田市	4.1	12.3	1972				●					
島根県	遠田その4 函渠	浜田	9	益田市	4.1	13.6	1964				●					
島根県	浜田市竹迫町地先	浜田	9	浜田市	4.6	14	1987				●					
島根県	浜田市竹迫町地先	浜田	9	浜田市	4.6	41.6	1988				●					
島根県	飯浦その3 函渠	浜田	191	益田市	4.6	44.9	1972				●					
島根県	下本郷その2 函渠	浜田	9	益田市	5	24.8	2004				●					
島根県	向野田その3 函渠	浜田	9	浜田市	4.6	16.2	1965				●					
島根県	浜田市杉戸町地先	浜田	9	浜田市	5.6	28.5	1990				●					
島根県	横断その5 函渠	浜田	9	益田市	2	22.4	2003				●					
島根県	(仮) 岡見縦断函渠そ	浜田	9	浜田市	2.1	28.1	1965				●					
島根県	嘉久志町地内	浜田	9	江津市	2.6	8.2	2004				●					
島根県	横断B×401	浜田	9	津和野町	2.7	14.8	2005				●					
島根県	浜田市下府町	浜田	9	浜田市	3.2	2.6	1964				●					
島根県	横断B×	浜田	9	浜田市	3.6	31.2	2005				●					
島根県	プレキャストボックス	浜田	9	益田市	2.2	61.6	2006				●					
島根県	三隅町岡見	浜田	9	浜田市	2.4	13.3	2009				●					
島根県	2号函渠工	浜田	9	益田市	4.2	16.4	2009				●					
島根県	横断ボックス	浜田	9	益田市	5.1	24.2	2004				●					
島根県	白砂函渠その2	浜田	9	浜田市	6.2	88.3	1998				●					
島根県	カルバート001	浜田	9	益田市	5.9	42.5	2005				●					
島根県	西村高架橋	浜田	9	浜田市	385	9.5	2016				●					
島根県	原川橋	浜田	9	浜田市	129	9.5	2013				●					
島根県	折居川橋	浜田	9	浜田市	200	9.5	2013				●					
島根県	折居橋	浜田	9	浜田市	72	9.5	2015				●					
島根県	夏井川橋	浜田	9	浜田市	115	9.3	2016				●					
島根県	中道跨道橋(上り)	浜田	9	浜田市	37.5	10.6	2009				●					
島根県	中道跨道橋(下り)	浜田	9	浜田市	35	11.1	2009				●					
島根県	白砂高架橋	浜田	9	浜田市	104.5	9.3	2011				●					
島根県	三隅跨道橋(上り)	浜田	9	浜田市	28.5	16.3	2011				●					
島根県	三隅跨道橋(下り)	浜田	9	浜田市	27	9.9	2013				●					
島根県	石見三隅1C橋	浜田	9	浜田市	10.5	13.6	2008				●					
島根県	明治橋側道橋	浜田	9	浜田市	12.5	3	2013				●					
岡山県	1号橋	岡山	2	備前市	8.1	8.8	1957				●					
岡山県	1号橋側歩道橋右	岡山	2	備前市	15	2.55	1976				●					
岡山県	2号橋橋側歩道橋右	岡山	2	備前市	8.1	2.45	1976				●					

県・政令市	橋梁名	事務所名	路線名	所在地	橋長(m)	幅員(m)	建設年次	最新の対策区分		最新の診断区分(H26以降)	点検・補修・架替計画 ●：定期点検 ○：補修工事					※講ずる措置の内容	
								点検年度	全部材		H29	H30	H31	H32	H33		
岡山県	三石跨線橋	岡山	2	備前市	21.4	9.5	1962					●					
岡山県	三石跨道橋	岡山	2	備前市	32	9.2	1962					●					
岡山県	三石跨道橋側道橋左	岡山	2	備前市	32	2.6	1988					●					
岡山県	5号橋	岡山	2	備前市	2.6	10.3	1969					●					
岡山県	5号橋橋側歩道橋左	岡山	2	備前市	2.9	0.8	1969					●					
岡山県	6号橋	岡山	2	備前市	2.4	11.1	1969					●					
岡山県	6号橋橋側歩道橋左	岡山	2	備前市	2.6	1	1969					●					
岡山県	持出橋	岡山	2	備前市	6.25	13.85	1967					●					
岡山県	持出橋橋側歩道橋右	岡山	2	備前市	7.07	2.3	1967					●					
岡山県	伊里橋	岡山	2	備前市	17.66	11.7	1968	2 8		II						●	
岡山県	西川橋	岡山	2	備前市	5.5	14.1	1967					●					
岡山県	8号橋	岡山	2	備前市	3.4	20.8	1955					●					
岡山県	9号橋	岡山	2	備前市	3.75	23.3	1956					●					
岡山県	10号橋	岡山	2	備前市	3.45	11.3	1955					●					
岡山県	11号橋	岡山	2	備前市	3.35	11.3	1955					●					
岡山県	12号橋	岡山	2	備前市	3.6	11.7	1955					●					
岡山県	片上跨線橋側歩道橋右	岡山	2	備前市	25.4	1.5	1979					●					
岡山県	片上跨線橋	岡山	2	備前市	20	10.35	1957					●					
岡山県	流川橋側歩道橋(右)	岡山	2	備前市	24	2.4	1979	2 8		I						●	
岡山県	流川橋側歩道橋(左)	岡山	2	備前市	23.5	2.1	1972	2 8		I						●	
岡山県	流川橋	岡山	2	備前市	16.8	8.5	1957	2 8		II						●	
岡山県	片上跨道橋側歩道橋左	岡山	2	備前市	17.5	1.5	1972	2 8		I						●	
岡山県	片上跨道橋	岡山	2	備前市	8.9	11	1957	2 8		I						●	
岡山県	不老川橋	岡山	2	備前市	13.1	10.1	1957					●					
岡山県	不老川橋橋側歩道橋右	岡山	2	備前市	13.75	1.9	1970					●					
岡山県	不老川橋側道橋(左)	岡山	2	備前市	16.2	2.8	2010	2 8		I					●		
岡山県	大ヶ池橋	岡山	2	備前市	4.2	12.4	1958					●					
岡山県	大内橋	岡山	2	備前市	10	10.05	1957					●					
岡山県	大内橋橋側歩道橋右	岡山	2	備前市	10	1.75	1970					●					
岡山県	13号橋	岡山	2	備前市	3.55	12.5	1957					●					
岡山県	14号橋	岡山	2	備前市	3.15	11.6	1957					●					
岡山県	14号橋側歩道橋右	岡山	2	備前市	3.45	1.2	1957					●					
岡山県	15号橋側歩道橋右	岡山	2	備前市	8.9	2.8	1957					●					
岡山県	15号橋	岡山	2	備前市	8.4	10.5	1958					●					
岡山県	16号橋	岡山	2	備前市	2.95	12.5	1958					●					

県・政令市	橋梁名	事務所名	路線名	所在地	橋長(m)	幅員(m)	建設年次	最新の対策区分		最新の診断区分(H26以降)	点検・補修・架替計画 ●：定期点検 ○：補修工事					※講ずる措置の内容	
								点検年度	全部材		H29	H30	H31	H32	H33		
岡山県	17号橋	岡山	2	備前市	4.4	12.1	1958				●						
岡山県	18号橋	岡山	2	備前市	6	13.3	1958				●						
岡山県	19号橋橋側歩道橋右	岡山	2	備前市	6.5	2.4	1958				●						
岡山県	19号橋	岡山	2	備前市	4.3	9.6	1958				●						
岡山県	20号橋	岡山	2	備前市	2.9	14.5	1958				●						
岡山県	鶴行橋橋側歩道橋右	岡山	2	備前市	6.5	1.4	1958				●						
岡山県	鶴行橋	岡山	2	備前市	6.25	10.8	1958				●						
岡山県	鶴行橋橋側歩道橋左	岡山	2	備前市	6.05	1.6	1958				●						
岡山県	22号橋	岡山	2	瀬戸内市	3.9	17.1	1958				●						
岡山県	23号橋	岡山	2	瀬戸内市	6.15	14.6	1958				●						
岡山県	船山橋橋側歩道橋右	岡山	2	瀬戸内市	28.4	2.4	1958				●						
岡山県	船山橋	岡山	2	瀬戸内市	28.4	8.6	1958				●						
岡山県	24号橋	岡山	2	瀬戸内市	3.75	15.55	1958				●						
岡山県	八日市跨道橋	岡山	2	瀬戸内市	10.35	11.2	1958	26		II			●				
岡山市	備前大橋	岡山	2	岡山市	465	10.1	1962	26		III	○		●				橋面防水工 伸縮装置補修工
岡山市	備前大橋側道橋(下り)	岡山	2	瀬戸内市	461.2	3.8	1993	26		I			●				
岡山市	25号橋	岡山	2	岡山市	5.9	12	1959				●						
岡山市	25号橋側歩道橋左	岡山	2	岡山市	5.9	2.2	1959				●						
岡山市	勸解由橋	岡山	53	岡山市	9	45.8	1962	28		I						●	
岡山市	万跨線橋	岡山	53	岡山市	88.913	32.3	1972	26		I	●						
岡山市	万跨線橋(軌道車庫上)	岡山	53	岡山市	28	7.5	1972					●					
岡山市	1号橋	岡山	53	岡山市	4	27.2	1962				●						
岡山市	2号橋	岡山	53	岡山市	2.4	27	1962				●						
岡山市	3号橋	岡山	53	岡山市	2.25	24	1962	27		I					●		
岡山市	4号橋	岡山	53	岡山市	2.1	28.3	1962	28		I						●	
岡山市	津島高架橋(上り)	岡山	53	岡山市	95.95	9.25	2001	28		I						●	
岡山市	津島高架橋(下り)	岡山	53	岡山市	94.5	8.75	1989	28		II						●	
岡山市	首部大橋(上り)	岡山	53	岡山市	98.75	9.25	2001				●						
岡山市	首部大橋(下り)	岡山	53	岡山市	84.5	8.75	1990	26		II			●				
岡山市	首部大橋側道橋(下り)	岡山	53	岡山市	61.2	4.3	1990					●					
岡山市	首部大橋側道橋(上り)	岡山	53	岡山市	73.2	4.8	2001				●						
岡山市	首部高架橋	岡山	53	岡山市	39.63	15.15	1987	26		I			●				
岡山市	津高大橋	岡山	53	岡山市	124.2	15.15	1987	26		I			●				
岡山市	津高高架橋	岡山	53	岡山市	189.9	12	1987	26		III	○		●				支那部補修工
岡山市	津高高架橋側道橋右	岡山	53	岡山市	80.6	3.55	1987	26		II			●				

県・政令市	橋梁名	事務所名	路線名	所在地	橋長(m)	幅員(m)	建設年次	最新の対策区分		最新の診断区分(H26以降)	点検・補修・架替計画					※講ずる措置の内容	
								点検年度	全部材		●：定期点検 ○：補修工事						
											H29	H30	H31	H32	H33		
岡山市	大岩高架橋(上り)	岡山	53	岡山市	62.7	12	1991					●					
岡山市	大岩高架橋(下り)	岡山	53	岡山市	62.7	12	2001					●					
岡山市	田益大橋(上り)	岡山	53	岡山市	50.93	12	1991					●					
岡山市	田益大橋(下り)	岡山	53	岡山市	51.7	12	2001					●					
岡山市	田益高架橋(下り)	岡山	53	岡山市	61.6	12	2001					●					
岡山市	田益高架橋(上り)	岡山	53	岡山市	61.6	12	1991					●					
岡山市	田益第2高架橋(下り)	岡山	53	岡山市	157.05	9.25	1998					●					
岡山市	田益第2高架橋(上り)	岡山	53	岡山市	273	9.25	1995					●					
岡山市	片山高架橋	岡山	53	岡山市	93	19.5	1995					●					
岡山市	片山高架橋ランプ上	岡山	53	岡山市	93	9	1995					●					
岡山市	片山高架橋ランプ下	岡山	53	岡山市	66	6.3	1995					●					
岡山市	菱谷高架橋	岡山	53	岡山市	131	12.75	1994	2.6		I			●				
岡山市	菱谷OFFランプ	岡山	53	岡山市	31	6.5	1995	2.6		I				●			
岡山市	菅野高架橋	岡山	53	岡山市	302	11.75	1998	2.8		I						●	
岡山市	一の瀬大橋	岡山	53	岡山市	176	16.8	1996					●					
岡山市	一の瀬大橋(ランプ)	岡山	53	岡山市	76	6	1996					●					
岡山市	吉宗橋	岡山	53	岡山市	16.9	20	1997					●					
岡山市	2.2号橋	岡山	53	岡山市	3.4	8.9	1959	2.7		I						●	
岡山市	津高大橋(下り)	岡山	53	岡山市	136	8.5	2012	2.6		I			●				
岡山市	津高高架橋(下り)	岡山	53	岡山市	166	8.5	2012	2.6		I			●				
岡山市	万成橋	岡山	180	岡山市	10.2	8.45	1937					●					
岡山市	万成橋橋側歩道橋左	岡山	180	岡山市	11	1.7	1979					●					
岡山市	2号橋	岡山	180	岡山市	5	8.1	1937	2.6		I			●				
岡山市	2号橋橋側歩道橋左	岡山	180	岡山市	8.4	2.56	1979	2.6		II			●				
岡山市	矢坂大橋	岡山	180	岡山市	40.46	10.6	1963					●					
岡山市	矢坂大橋橋側歩道橋左	岡山	180	岡山市	41	2.59	1976					●					
岡山市	3号橋	岡山	180	岡山市	3.1	7.98	1963	2.8		I						●	
岡山市	4号橋	岡山	180	岡山市	4.2	8.35	1963					●					
岡山市	5号橋	岡山	180	岡山市	4.7	7.92	1963	2.6		I			●				
岡山市	6号橋	岡山	180	岡山市	4	10.41	1963	2.8		I						●	
岡山市	中川橋	岡山	180	岡山市	41.1	14.3	1984	2.8		I						●	
岡山市	7号橋	岡山	180	岡山市	3.5	9.76	1957	2.6		I			●				
岡山市	小松橋	岡山	180	岡山市	22	6.2	1935					●					
岡山市	小松橋橋側歩道橋左	岡山	180	岡山市	24.9	3	1970					●					
岡山市	小松橋橋側歩道橋右	岡山	180	岡山市	24.5	2.3	1971					●					

県・政令市	橋梁名	事務所名	路線名	所在地	橋長(m)	幅員(m)	建設年次	最新の対策区分		最新の診断区分 (H26以降)	点検・補修・架替計画 ●：定期点検 ○：補修工事					※講ずる措置の内容	
								点検年度	全部材		H29	H30	H31	H32	H33		
岡山市	8号橋	岡山	180	岡山市	2.9	8.88	1961	2	6	II			●				
岡山市	9号橋	岡山	180	岡山市	2.7	12.75	1961	2	7	I					●		
岡山市	9号橋橋側歩道橋左	岡山	180	岡山市	2.7	3.08	1979	2	7	I					●		
岡山市	吉備津跨線橋側歩道橋左	岡山	180	岡山市	45.5	2.4	1977				●						
岡山市	吉備津跨線橋	岡山	180	岡山市	40	9.1	1962				●						
岡山市	吉備津橋橋側歩道橋左	岡山	180	岡山市	24.06	2.58	1977	2	6	II				●			
岡山市	吉備津橋	岡山	180	岡山市	17.7	10	1961	2	6	III	○			●			措置済
岡山市	10号橋橋側歩道橋左	岡山	180	岡山市	3.1	1.6	1960	2	7	I					●		
岡山市	10号橋	岡山	180	岡山市	3.1	9.05	1960	2	7	I					●		
岡山市	11号橋橋側歩道橋左	岡山	180	岡山市	4.35	1.8	1960	2	6	II				●			
岡山市	11号橋	岡山	180	岡山市	4.35	8.45	1960	2	6	I				●			
岡山市	12号橋	岡山	180	岡山市	4.3	8.91	1960	2	8	II						●	
岡山市	12号橋橋側歩道橋左	岡山	180	岡山市	4.3	1.96	1960	2	8	I						●	
岡山市	13号橋	岡山	180	岡山市	3.5	11.13	1960	2	6	II				●			
岡山市	14号橋橋側歩道橋右	岡山	180	岡山市	3.1	2.75	1960	2	8	I						●	
岡山市	14号橋	岡山	180	岡山市	3.1	7.4	1960	2	8	I						●	
岡山市	14号橋橋側歩道橋左	岡山	180	岡山市	3.1	1.28	1960	2	8	I						●	
岡山市	15号橋	岡山	180	岡山市	3.1	11.25	1960	2	8	I						●	
岡山市	16号橋	岡山	180	岡山市	4.62	10.9	1960	2	8	I						●	
岡山市	17号橋	岡山	180	岡山市	6.8	10.41	1957	2	8	II						●	
岡山市	18号橋	岡山	180	岡山市	3.45	13.03	1957	2	6	II				●			
岡山市	19号橋	岡山	180	岡山市	3.8	10.31	1957	2	6	I				●			
岡山市	20号橋	岡山	180	岡山市	2.9	8.62	1957	2	6	I				●			
岡山市	21号橋	岡山	180	岡山市	4.3	12.26	1957	2	8	I						●	
岡山市	22号橋	岡山	180	岡山市	5.8	8.96	1957	2	6	I				●			
岡山市	23号橋	岡山	180	岡山市	2	10.22	1958	2	8	I						●	
岡山市	24号橋橋側歩道橋右	岡山	180	岡山市	3.2	1.82	1958	2	7	I					●		
岡山市	24号橋	岡山	180	岡山市	3.2	8.05	1958	2	7	I					●		
岡山市	25号橋橋側歩道橋左	岡山	180	岡山市	3.1	2.42	1958	2	7	I					●		
岡山市	25号橋	岡山	180	岡山市	3.1	7.8	1958	2	7	I					●		
岡山市	25号橋橋側歩道橋右	岡山	180	岡山市	4	1.83	1958	2	7	I					●		
岡山市	26号橋	岡山	180	岡山市	3	15.5	1958	2	7	I					●		
岡山市	27号橋	岡山	180	岡山市	5.25	10.9	1958	2	6	II				●			
岡山市	27号橋橋側歩道橋左	岡山	180	岡山市	4.9	2.35	1958	2	6	I				●			
岡山市	生石橋橋側歩道橋(下り)	岡山	180	岡山市	50.49	2.8	1984				●						

県・政令市	橋梁名	事務所名	路線名	所在地	橋長(m)	幅員(m)	建設年次	最新の対策区分		最新の診断区分(H26以降)	点検・補修・架替計画					※講ずる措置の内容
								点検年度	全部材		●：定期点検 ○：補修工事					
											H29	H30	H31	H32	H33	
岡山市	生石橋	岡山	180	岡山市	48.6	8.72	1965					●				
岡山市	生石橋橋側歩道橋(上り)	岡山	180	岡山市	48.5	2.55	1974					●				
岡山市	28号橋	岡山	180	岡山市	2.5	10.14	1959	28		I					●	
岡山市	29号橋	岡山	180	岡山市	2.4	10.08	1959	26		I			●			
岡山市	30号橋	岡山	180	岡山市	2.9	9.85	1959	26		I			●			
岡山市	31号橋	岡山	180	岡山市	2.9	11.5	1959	28		I					●	
岡山市	田中橋	岡山	180	岡山市	23.7	12.45	1993					●				
岡山市	清輝橋	岡山	2	岡山市	7	29.3	1930					●				
岡山市	65号橋	岡山	2	岡山市	2.1	22.6	1954					●				
岡山市	66号橋	岡山	2	岡山市	3.2	21.5	1954					●				
岡山市	67号橋	岡山	2	岡山市	2	21.2	1954					●				
岡山市	68号橋	岡山	2	岡山市	2	19.5	1954					●				
岡山市	浅川高架橋	岡山	2	岡山市	94	10	1997	26		II			●			
岡山市	竹原高架橋(下り)	岡山	2	岡山市	432	9.5	1996	27		II					●	
岡山市	竹原高架橋(上り)	岡山	2	岡山市	150	9.48	1999	27		I					●	
岡山市	竹原高架橋ランプ上	岡山	2	岡山市	59.06	6.5	1998	27		I					●	
岡山市	竹原高架橋ランプ下	岡山	2	岡山市	59.49	6.5	1996	27		I					●	
岡山市	高下橋	岡山	2	岡山市	20	20	1996	27		I					●	
岡山市	高下橋ランプ上	岡山	2	岡山市	20.01	6.7	1996	27		I					●	
岡山市	高下橋ランプ下	岡山	2	岡山市	20.04	6.7	1996	27		I					●	
岡山市	秋芳川高架橋(下り)	岡山	2	岡山市	228	9.5	1996	26		II			●			
岡山市	秋芳川高架橋(上り)	岡山	2	岡山市	228	9.5	1996	26		III	○		●			ひびわれ補修工 断面修復工 表面保護工
岡山市	秋芳川高架橋ランプ(上り)	岡山	2	岡山市	75	6.5	1996	26		II			●			
岡山市	福治橋	岡山	2	岡山市	60.3	10	1997	26		II			●			
岡山市	秋芳川橋	岡山	2	岡山市	275.41	13.95	1978	26		II			●			
岡山市	西大寺高架橋(下り)1	岡山	2	岡山市	291	9	1987	27		III	○		●			ひびわれ補修工 断面修復工
岡山市	西大寺高架橋(下り)2	岡山	2	岡山市	295	9	1987	28		II					●	
岡山市	西大寺高架橋(下り)3	岡山	2	岡山市	158.05	9	1987					●				
岡山市	西大寺高架橋(下り)4	岡山	2	岡山市	29.95	9	1987					●				
岡山市	西大寺高架橋(下り)5	岡山	2	岡山市	228.05	9	1987					●				
岡山市	西大寺高架橋(下り)6	岡山	2	岡山市	29.95	9	1987					●				
岡山市	西大寺高架橋(下り)7	岡山	2	岡山市	356	9	1987					●				
岡山市	西大寺高架橋(下り)8	岡山	2	岡山市	40.055	9	1987					●				
岡山市	西大寺高架橋(下り)9	岡山	2	岡山市	172	9	1987					●				
岡山市	西大寺高架橋(下り)10	岡山	2	岡山市	40.055	9	1987					●				

県・政令市	橋梁名	事務所名	路線名	所在地	橋長(m)	幅員(m)	建設年次	最新の対策区分		最新の診断区分(H26以降)	点検・補修・架替計画					※講ずる措置の内容
								点検年度	全部材		●：定期点検 ○：補修工事					
											H29	H30	H31	H32	H33	
岡山市	西大寺高架橋(下り) 1 1	岡山	2	岡山市	282	9	1987					●				
岡山市	西大寺高架橋(下り) 1 2	岡山	2	岡山市	42.05	9	1987					●				
岡山市	西大寺高架橋(下り) 1 3	岡山	2	岡山市	140	9	1987					●				
岡山市	西大寺高架橋(上り) 2	岡山	2	岡山市	248	9	1987	2 8		II					●	
岡山市	西大寺高架橋(上り) 3	岡山	2	岡山市	158.05	9	1987					●				
岡山市	西大寺高架橋(上り) 4	岡山	2	岡山市	29.95	9	1987					●				
岡山市	西大寺高架橋(上り) 5	岡山	2	岡山市	288.05	9	1987					●				
岡山市	西大寺高架橋(上り) 6	岡山	2	岡山市	29.95	9	1987					●				
岡山市	西大寺高架橋(上り) 7	岡山	2	岡山市	126	9	1987					●				
岡山市	西大寺第1ランプ橋(下り)	岡山	2	岡山市	70.99	6	1986	2 7		I					●	
岡山市	西大寺第1ランプ橋(上り)	岡山	2	岡山市	100.05	6	1987	2 7		II					●	
岡山市	西大寺第2ランプ橋(下り)	岡山	2	岡山市	160.14	6	1987	2 8		II					●	
岡山市	西大寺第2ランプ橋(上り)	岡山	2	岡山市	183.47	6	1987	2 8		II					●	
岡山市	西大寺第2ランプ橋	岡山	2	岡山市	160	12	1987	2 7		II					●	
岡山市	1 1号橋(下り)	岡山	2	岡山市	13.5	10.25	1988					●				
岡山市	1 1号橋(上り)	岡山	2	岡山市	13.63	9.5	2001					●				
岡山市	3号橋	岡山	2	岡山市	7.9	23.3	1973	2 6		I					●	
岡山市	4号橋	岡山	2	岡山市	6.4	19.3	1973				●					
岡山市	5号橋	岡山	2	岡山市	6.64	19.3	1973	2 6		I					●	
岡山市	6号橋	岡山	2	岡山市	12.54	22.37	1972	2 6		I					●	
岡山市	7号跨道橋	岡山	2	岡山市	24	19.25	1972					●				
岡山市	8号橋	岡山	2	岡山市	9.44	19.3	1973	2 6		I					●	
岡山市	9号橋(下り)	岡山	2	岡山市	9	17	1973	2 6		I					●	
岡山市	9号橋(上り)	岡山	2	岡山市	9	12.7	1973	2 6		I					●	
岡山市	百間川橋(下り)	岡山	2	岡山市	389.35	12.9	1979	2 8		II					●	
岡山市	百間川橋(上り)	岡山	2	岡山市	389.35	12.9	1973				●				●	
岡山市	1 2号橋	岡山	2	岡山市	12.89	19.25	1973	2 6		II					●	
岡山市	1 3号橋	岡山	2	岡山市	8.6	19.4	1972					●				
岡山市	1 4号橋(下り)	岡山	2	岡山市	12.06	9.72	1972	2 6		I					●	
岡山市	1 4号橋(上り)	岡山	2	岡山市	12.06	9.71	1972	2 6		I					●	
岡山市	1 5号橋(下り)	岡山	2	岡山市	11.97	9.62	1972	2 6		I					●	
岡山市	1 5号橋(上り)	岡山	2	岡山市	11.97	9.62	1972	2 6		I					●	
岡山市	1 6号橋	岡山	2	岡山市	8.06	19.3	1971	2 6		I					●	
岡山市	1 7号橋(下り)	岡山	2	岡山市	13.82	9.63	1972	2 6		I					●	
岡山市	1 7号橋(上り)	岡山	2	岡山市	13.82	9.63	1972	2 6		I					●	
岡山市	1 8号橋	岡山	2	岡山市	12.02	26.59	1972	2 6		I					●	

県・政令市	橋梁名	事務所名	路線名	所在地	橋長(m)	幅員(m)	建設年次	最新の対策区分		最新の診断区分(H26以降)	点検・補修・架替計画					※講ずる措置の内容	
								点検年度	全部材		●：定期点検 ○：補修工事						
											H29	H30	H31	H32	H33		
岡山市	倉田高架橋(上り)	岡山	2	岡山市	415.05	9.12	1986					●					
岡山市	倉田高架橋(下り)	岡山	2	岡山市	415.05	8.85	1980					●					
岡山市	平井高架橋(下り)	岡山	2	岡山市	292.4	11.36	1977					●					
岡山市	平井高架橋(上り)	岡山	2	岡山市	292.4	11.62	1972					●					
岡山市	平井高架橋橋側歩道橋右	岡山	2	岡山市	65	3.5	1977	2 6		I			●				
岡山市	平井高架橋橋側歩道橋左	岡山	2	岡山市	66	3.5	1973	2 6		I			●				
岡山市	旭川大橋	岡山	2	岡山市	340.2	29	1972				●						
岡山市	洲崎高架橋(下り) 1	岡山	2	岡山市	257.05	8.9	1977	2 8		II						●	
岡山市	洲崎高架橋(下り) 2	岡山	2	岡山市	406	8.9	1977	2 8		II						●	
岡山市	洲崎高架橋(下り) 3	岡山	2	岡山市	60	8.9	1977	2 8		I						●	
岡山市	洲崎高架橋(下り) 4	岡山	2	岡山市	220	8.9	1977	2 8		II						●	
岡山市	洲崎高架橋(上り) 1	岡山	2	岡山市	257.05	9.1	1973	2 8		II						●	
岡山市	洲崎高架橋(上り) 2	岡山	2	岡山市	406	9.1	1973	2 8		II						●	
岡山市	洲崎高架橋(上り) 3	岡山	2	岡山市	60	9.1	1973	2 8		I						●	
岡山市	洲崎高架橋(上り) 4	岡山	2	岡山市	220	9.1	1973	2 8		II						●	
岡山市	洲崎高架橋第1橋	岡山	2	岡山市	124	8.6	1973	2 8		II						●	
岡山市	洲崎高架橋第2橋	岡山	2	岡山市	125	8.6	1973	2 8		II						●	
岡山市	洲崎高架橋左	岡山	2	岡山市	117.16	3.5	1977	2 8		I						●	
岡山市	2 8 4号橋	岡山	2	岡山市	6	5.2	2005				●						
岡山市	豊成高架橋(下り)	岡山	2	岡山市	334.7	8.9	1978					●					
岡山市	豊成高架橋(上り)	岡山	2	岡山市	334.7	9.1	1973					●					
岡山市	青江高架橋	岡山	2	岡山市	265	17.25	2008	2 6		II			●				
岡山市	泉田高架橋(下り)	岡山	2	岡山市	664	9.1	1973	2 7		II				●			
岡山市	泉田高架橋(上り)	岡山	2	岡山市	664	8.9	1975	2 7		II					●		
岡山市	泉田高架橋第1橋	岡山	2	岡山市	115.17	8.5	1973	2 6		II			●				
岡山市	泉田高架橋第2橋	岡山	2	岡山市	105	8.5	1973	2 6		II			●				
岡山市	新保高架橋	岡山	2	岡山市	262	16.75	2008	2 6		I			●				
岡山市	米倉第1高架橋(下り) 1	岡山	2	岡山市	195	9.13	1973					●					
岡山市	米倉第1高架橋(下り) 2	岡山	2	岡山市	44	9.13	1971					●					
岡山市	米倉第1高架橋(下り) 3	岡山	2	岡山市	412.2	9.13	1973					●					
岡山市	米倉第1高架橋(下り) 4	岡山	2	岡山市	117	9.13	1973					●					
岡山市	米倉第1高架橋(下り) 5	岡山	2	岡山市	15	9.13	1973					●					
岡山市	米倉第1高架橋(上り) 1	岡山	2	岡山市	180	8.87	1973					●					
岡山市	米倉第1高架橋(上り) 2	岡山	2	岡山市	44	8.87	1975					●					
岡山市	米倉第1高架橋(上り) 3	岡山	2	岡山市	442.2	8.87	1973					●					

県・政令市	橋梁名	事務所名	路線名	所在地	橋長(m)	幅員(m)	建設年次	最新の対策区分		最新の診断区分(H26以降)	点検・補修・架替計画					※講ずる措置の内容	
								点検年度	全部材		●：定期点検 ○：補修工事						
											H29	H30	H31	H32	H33		
岡山市	米倉第1高架橋(上り)4	岡山	2	岡山市	117	8.87	1973					●					
岡山市	米倉第1高架橋(左)1	岡山	2	岡山市	55	3.5	1973	2.6		II			●				
岡山市	米倉第1高架橋(右)1	岡山	2	岡山市	60	3.5	1975	2.6		I			●				
岡山市	米倉第1高架橋(左)2	岡山	2	岡山市	50	3.5	1973	2.6		II			●				
岡山市	米倉第1高架橋(右)2	岡山	2	岡山市	64.97	3.5	1975	2.6		II			●				
岡山市	米倉高架第1橋	岡山	2	岡山市	80	8.5	1973	2.6		II			●				
岡山市	米倉高架第2橋	岡山	2	岡山市	80	8.5	1973	2.6		II			●				
岡山市	米倉第2高架橋(下り)	岡山	2	岡山市	300	9.1	1973	2.6		III	○		●				措置済
岡山市	米倉第2高架橋(上り)	岡山	2	岡山市	300	8.9	1973	2.6		II			●				
岡山市	米倉高架第3橋	岡山	2	岡山市	80	8.5	1972	2.6		I			●				
岡山市	米倉高架第4橋	岡山	2	岡山市	80	8.5	1972	2.6		I			●				
岡山市	米倉第2高架橋(右)	岡山	2	岡山市	53	3.5	1976	2.6		I			●				
岡山市	米倉第2高架橋(左)	岡山	2	岡山市	53	3.5	1976	2.6		II			●				
岡山市	大樋橋橋側歩道橋(左)	岡山	2	岡山市	192.25	3.5	1976						●				
岡山市	大樋橋橋側歩道橋(右)	岡山	2	岡山市	192.25	3.5	1971						●				
岡山市	大樋橋(下り)	岡山	2	岡山市	192.25	10.75	1976						●				
岡山市	大樋橋(上り)	岡山	2	岡山市	192.25	11.15	1971						●				
岡山市	93号橋	岡山	2	岡山市	5.66	31.9	1969						●				
岡山市	95号橋(下り)	岡山	2	岡山市	9.4	16.7	1969						●				
岡山市	95号橋(上り)	岡山	2	岡山市	9.4	14.5	1969						●				
岡山市	96号橋	岡山	2	岡山市	15.6	31.77	1970	2.6		II			●				
岡山市	97号橋(下り)	岡山	2	岡山市	10.4	14.3	1967	2.6		I			●				
岡山市	97号橋(上り)	岡山	2	岡山市	10.4	17.8	1967	2.6		I			●				
岡山市	98号橋	岡山	2	岡山市	7.64	31.5	1967						●				
岡山市	99号橋	岡山	2	岡山市	6.65	32.1	1967						●				
岡山市	100号橋	岡山	2	岡山市	10.35	32.1	1969	2.6		I			●				
岡山市	101号橋	岡山	2	岡山市	10.35	32.3	1969	2.6		II			●				
岡山市	25号函渠床版橋下り	岡山	2	岡山市	8.4	3.61	2011						●				
岡山市	25号函渠床版橋上り	岡山	2	岡山市	8.4	4.659	2011						●				
岡山市	104号橋橋側歩道橋(右)	岡山	2	岡山市	12.2	3.27	2012	2.6		I			●				
岡山市	104号橋	岡山	2	岡山市	11.4	33	1967	2.6		I			●				
岡山市	26号函渠床版橋下り	岡山	2	岡山市	6.9	2.671	2011						●				
岡山市	26号函渠床版橋上り	岡山	2	岡山市	8.9	3.791	2011						●				
岡山市	泉田跨道橋	岡山	30	岡山市	271.2	18.5	1981						●				
岡山市	第2芳田橋	岡山	30	岡山市	7.7	27.6	1954						●				

県・政令市	橋梁名	事務所名	路線名	所在地	橋長(m)	幅員(m)	建設年次	最新の対策区分		最新の診断区分 (H26以降)	点検・補修・架替計画 ●：定期点検 ○：補修工事					※講ずる措置の内容
								点検年度	全部材		H29	H30	H31	H32	H33	
岡山市	4号橋	岡山	30	岡山市	2.4	20.4	1954				●					
岡山市	5号橋	岡山	30	岡山市	2.2	17.9	1954				●					
岡山市	第1芳田橋	岡山	30	岡山市	10.4	18.13	1957					●				
岡山市	笹ヶ瀬橋(下り)	岡山	30	岡山市	180	11.5	1986				●					
岡山市	笹ヶ瀬橋(上り)	岡山	30	岡山市	180.2	9.5	1958					●				
岡山市	笹ヶ瀬橋側道橋(上り)	岡山	30	岡山市	180.2	2.3	1973	2 7		Ⅲ		○		●		支承部補修工
岡山市	6号橋	岡山	30	岡山市	4.8	9.9	1957				●					
岡山市	7号橋	岡山	30	岡山市	8.7	10.7	1957				●					
岡山市	8号橋	岡山	30	岡山市	4.4	13.3	1957				●					
岡山市	9号橋	岡山	30	岡山市	11.3	10.35	1956	2 6		I			●			
岡山市	妹尾川橋	岡山	30	岡山市	30.3	25.8	2002				●					
岡山市	倉敷川橋(上り)	岡山	30	岡山市	275.2	12.5	2005				●					
岡山市	倉敷川橋(下り)	岡山	30	岡山市	264.2	8.5	1961					●				
岡山市	宮川橋(上り)	岡山	30	岡山市	28.82	13.25	2004				●					
岡山市	新宮川橋(下り)	岡山	30	岡山市	20.26	12.75	2000				●					
岡山市	新宮川橋(上り)	岡山	30	岡山市	20.6	12.75	2000				●					
岡山市	荘内跨線橋(下り)	岡山	30	玉野市	252.8	12	2004	2 8		Ⅱ					●	
岡山市	荘内跨線橋(上り)	岡山	30	玉野市	268.7	12.27	2005	2 8		Ⅱ					●	
岡山市	20号橋	岡山	30	玉野市	3.1	8.7	1950				●					
岡山市	20-1号橋	岡山	30	玉野市	2.5	10	1950				●					
岡山市	21号橋	岡山	30	玉野市	2.3	10	1950				●					
岡山市	22号橋	岡山	30	玉野市	3.1	10	1950				●					
岡山市	23号橋	岡山	30	玉野市	2.9	19.8	1950				●					
岡山市	秀天橋	岡山	30	玉野市	33.43	21	1972	2 7		I				●		
岡山市	秀天橋側道橋	岡山	30	玉野市	34.358	3.5	2005	2 7		I				●		
岡山市	24号橋	岡山	30	玉野市	5.4	20.1	1943				●					
岡山市	25号橋	岡山	30	玉野市	3	9.5	1942				●					
岡山市	伊達橋	岡山	30	玉野市	110	10.3	1966					●				
岡山市	田井一号跨道橋	岡山	30	玉野市	15.66	10.8	1966	2 7		I				●		
岡山市	田井1号側道橋	岡山	30	玉野市	16.26	3.3	1994					●				
岡山市	田井2号側道橋	岡山	30	玉野市	16.26	3.3	1994					●				
岡山市	田井二号跨道橋	岡山	30	玉野市	15.66	10.8	1966	2 7		Ⅱ				●		
岡山市	田井3号側道橋	岡山	30	玉野市	16.26	3.3	1994					●				
岡山市	田井三号跨道橋	岡山	30	玉野市	15.66	10.8	1966	2 7		I				●		
岡山市	26号橋	岡山	30	玉野市	2.63	14.4	1967				●					

県・政令市	橋梁名	事務所名	路線名	所在地	橋長(m)	幅員(m)	建設年次	最新の対策区分		最新の診断区分(H26以降)	点検・補修・架替計画 ●：定期点検 ○：補修工事					※講ずる措置の内容
								点検年度	全部材		H29	H30	H31	H32	H33	
岡山市	27号橋	岡山	30	玉野市	6.34	15.6	1967				●					
岡山市	28号橋	岡山	30	玉野市	7.34	11.75	1967				●					
岡山市	宇野橋	岡山	30	玉野市	127	17.1	1968					●				
岡山市	西谷橋	岡山	30	玉野市	28.6	17.1	1968					●				
岡山市	29号橋	岡山	30	玉野市	7.3	12.1	1967				●					
岡山市	古新田大橋(上り)	岡山	180	岡山市	167.44	11.9	2004	28		I					●	
岡山市	古新田大橋(下り)	岡山	180	岡山市	166.79	11.9	2004	28		I					●	
岡山市	斜路橋(上り)	岡山	180	岡山市	100.1	3.8	2004	26		I			●			
岡山市	平田平吉高架橋(上り)	岡山	180	岡山市	317.8	8.5	2004	26		II			●			
岡山市	斜路橋(下り)	岡山	180	岡山市	88.01	3.8	2004	26		I			●			
岡山市	平田平吉高架橋(下り)	岡山	180	岡山市	307.74	8.5	2004	26		II			●			
岡山市	北長瀬高架橋1(上り)	岡山	180	岡山市	84	6.5	2009	27		I					●	
岡山市	北長瀬高架橋1(下り)	岡山	180	岡山市	84	6.5	2009	27		I					●	
岡山市	北長瀬高架橋2(跨線部)	岡山	180	岡山市	89.3	34.36	2009				●					
岡山市	北長瀬高架橋3(上り)	岡山	180	岡山市	287	8	2009	27		I					●	
岡山市	北長瀬高架橋3(下り)	岡山	180	岡山市	287	8	2009	27		I					●	
岡山市	野殿橋側道橋(下り)	岡山	180	岡山市	11.1	10.9	2006	26		I			●			
岡山市	野殿橋(下り)	岡山	180	岡山市	17.7	9.08	2006	26		I			●			
岡山市	野殿橋(上り)	岡山	180	岡山市	17.7	17.3	2008	26		I			●			
岡山市	野殿橋歩道橋(上り)	岡山	180	岡山市	11.1	4.8	2008	26		I			●			
岡山市	野殿橋(電線共同溝)	岡山	180	岡山市	9	2.4	2008	26		I			●			
岡山市	野殿ランプ橋(南側ON)	岡山	180	岡山市	107.911	6.5	2008				●					
岡山市	野殿ランプ橋(南側OFF)	岡山	180	岡山市	108.311	6.5	2008				●					
岡山市	野殿高架橋	岡山	180	岡山市	276.3	28.405	2008				●					
岡山市	野殿ランプ橋(北側ON)	岡山	180	岡山市	46	6.5	2008				●					
岡山市	野殿ランプ橋(北側OFF)	岡山	180	岡山市	44	6.5	2008				●					
岡山市	矢坂西町ランプ橋(ON)	岡山	180	岡山市	90	6.5	2010	28		I					●	
岡山市	矢坂西町ランプ橋(OFF)	岡山	180	岡山市	90	6.5	2010	28		I					●	
岡山市	矢坂西町高架橋	岡山	180	岡山市	184.5	28.314	2011	28		I					●	
岡山市	矢坂西町高架橋橋側歩道橋(左)	岡山	180	岡山市	60.5	3.8	2010	28		I					●	
岡山市	矢坂西町高架橋橋側歩道橋(右)	岡山	180	岡山市	65.5	3.8	2010	28		I					●	
岡山市	第二笹ヶ瀬川橋	岡山	180	岡山市	114.8	36.83	2011	28		I					●	
岡山市	櫛津側道橋(ON)	岡山	180	岡山市	62.8	9.9	2007	28		I					●	
岡山市	櫛津側道橋(OFF)	岡山	180	岡山市	65.5	9.9	2007	28		I					●	
岡山市	4号跨道橋	岡山	2	早島町	43	4.7	1969	26		II			●			

県・政令市	橋梁名	事務所名	路線名	所在地	橋長(m)	幅員(m)	建設年次	最新の対策区分		最新の診断区分 (H26以降)	点検・補修・架替計画 ●：定期点検 ○：補修工事					※講ずる措置の内容	
								点検年度	全部材		H29	H30	H31	H32	H33		
岡山市	5号跨道橋	岡山	2	早島町	46	2.7	1969	26		I			●				
岡山市	6号跨道橋	岡山	2	早島町	40.5	3.1	1969	26		I			●				
岡山市	118号橋	岡山	2	早島町	7.7	32.7	1969	26		I			●				
岡山市	119号橋	岡山	2	早島町	5.3	29.2	1969	26		II			●				
岡山市	119号側道橋	岡山	2	早島町	5.3	3.3	1969				●						
岡山市	120号橋	岡山	2	早島町	6.3	35.04	1969				●						
岡山市	120号側道橋左	岡山	2	早島町	9	2.25	1969				●						
岡山市	122号橋(上り)	岡山	2	早島町	6.7	17.8	1969				●						
岡山市	122号橋(下り)	岡山	2	早島町	6.7	17.61	1969				●						
岡山市	122号側道橋	岡山	2	早島町	7	2.7	1969				●						
岡山市	123号橋(下り)	岡山	2	早島町	11.4	12.7	1969	26		I			●				
岡山市	123号橋(上り)	岡山	2	早島町	11.4	16.1	1969	26		I			●				
岡山市	124号橋	岡山	2	早島町	12.5	26.8	1969	26		II			●				
岡山市	126号橋	岡山	2	早島町	6.6	41.25	1969	26		II			●				
岡山市	127号橋	岡山	2	早島町	10.5	31.95	1969	26		I			●				
岡山市	上り1号床版橋	岡山	2	倉敷市	10.8	2.85	2002	26		I			●				
岡山市	倉敷第4下り1床版橋	岡山	2	早島町	9.1	3.3	2002				●						
岡山市	倉敷第4下り2床版橋	岡山	2	早島町	12.2	2.7	2002	26		I			●				
岡山市	上り2号床版橋	岡山	2	倉敷市	28	2.8	2002				●						
岡山市	倉敷第4下り3床版橋	岡山	2	倉敷市	9.7	3.3	2002	28		I						●	
岡山市	上り3号床版橋	岡山	2	倉敷市	8.3	2	2002	28		I						●	
岡山市	上り4、5号床版橋	岡山	2	倉敷市	35.6	2.8	2002	28		I						●	
岡山市	倉敷第4下り4床版橋	岡山	2	倉敷市	9.6	3.3	2002	28		I						●	
岡山市	139号橋(下り)	岡山	2	倉敷市	8.4	13.35	1969				●						
岡山市	139号橋(上り)	岡山	2	倉敷市	8.4	12.24	1969				●						
岡山市	倉敷第4下り5床版橋	岡山	2	倉敷市	15.6	3.3	2002	28		I						●	
岡山市	6号床版橋(下り)	岡山	2	倉敷市	30.5	3.3	2000				●						
岡山市	141号橋(下り)	岡山	2	倉敷市	14.9	12.7	1969	26		I			●				
岡山市	141号橋(上り)	岡山	2	倉敷市	14.9	10.6	1969	26		I			●				
岡山市	上り6号床版橋	岡山	2	倉敷市	30.5	2.8	2002				●						
岡山市	7号床版橋(下り)	岡山	2	倉敷市	17.85	3.3	2000				●						
岡山市	上り7号床版橋	岡山	2	倉敷市	16.55	2.85	2002	27		I					●		
岡山市	8号床版橋(下り)	岡山	2	倉敷市	11.35	2.3	2000	26		I			●				
岡山市	上り8号床版橋	岡山	2	倉敷市	10	2.8	2002	26		I			●				
岡山市	9号床版橋(下り)	岡山	2	倉敷市	15.3	3.3	2000				●						

県・政令市	橋梁名	事務所名	路線名	所在地	橋長(m)	幅員(m)	建設年次	最新の対策区分		最新の診断区分(H26以降)	点検・補修・架替計画 ●：定期点検 ○：補修工事					※講ずる措置の内容	
								点検年度	全部材		H29	H30	H31	H32	H33		
岡山市	上り9号床版橋	岡山	2	倉敷市	13.7	2.79	2002	26		I			●				
岡山市	154号橋	岡山	2	倉敷市	7.5	45.18	1970				●						
岡山市	下り床版橋	岡山	2	倉敷市	7	1.75	2002	27		I				●			
岡山市	加須山6号橋側歩道橋	岡山	2	倉敷市	13.95	2.79	2001	26		I			●				
岡山市	上り10号床版橋	岡山	2	倉敷市	13.95	2.77	2002	26		I			●				
岡山市	上り11床版橋	岡山	2	倉敷市	9.45	2.82	2002				●						
岡山市	上り12床版橋	岡山	2	倉敷市	8.65	2.8	2002				●						
岡山市	上り13床版橋	岡山	2	倉敷市	22.5	2.9	2002				●						
岡山市	加須山7号橋側歩道橋	岡山	2	倉敷市	13.55	2.7	2001	26		I			●				
岡山市	加須山8号橋側歩道橋	岡山	2	倉敷市	11.45	2.3	2001					●					
岡山市	上り15床版橋	岡山	2	倉敷市	10	2.79	2002					●					
岡山市	上り16床版橋	岡山	2	倉敷市	12.25	2.91	2002	27		I				●			
岡山市	加須山9号橋側歩道橋	岡山	2	倉敷市	11.55	2.73	2001	26		I			●				
岡山市	上り17床版橋	岡山	2	倉敷市	8.75	2.8	2002				●						
岡山市	上り18床版橋	岡山	2	倉敷市	9.45	2.8	2002	27		I				●			
岡山市	上り19床版橋	岡山	2	倉敷市	9.45	2.8	2002	27		I				●			
岡山市	名田跨道橋	岡山	2	倉敷市	102.2	6.9	1970										
岡山市	新田橋	岡山	2	倉敷市	32.3	20	1970					●					
岡山市	170号橋	岡山	2	倉敷市	20.6	7.5	1970	26		II			●				
岡山市	倉敷川橋	岡山	2	倉敷市	21.1	20.2	1970				●						
岡山市	171号橋	岡山	2	倉敷市	20.6	7.5	1970	27		I				●			
岡山市	古城池高架橋	岡山	2	倉敷市	388.25	9.13	1982	27		III		○		●			支承部補修工
岡山市	181号橋	岡山	2	倉敷市	7.4	10.3	1971				●						
岡山市	181号橋側歩道橋	岡山	2	倉敷市	11.5	3.8	2010				●						
岡山市	180号橋	岡山	2	倉敷市	7.4	16.55	1971				●						
岡山市	180号橋側歩道橋	岡山	2	倉敷市	10.5	3.8	2010				●						
岡山市	183号橋	岡山	2	倉敷市	7.8	16.4	1971				●						
岡山市	183号橋側歩道橋	岡山	2	倉敷市	11.5	3.8	2010				●						
岡山市	182号橋	岡山	2	倉敷市	7.9	10.35	1971				●						
岡山市	182号橋側歩道橋	岡山	2	倉敷市	12.155	3.8	2010				●						
岡山市	184号橋	岡山	2	倉敷市	7.5	37.25	1971	27		I				●			
岡山市	大高高架橋1	岡山	2	倉敷市	307.695	9	1982	27		II				●			
岡山市	大高高架橋2	岡山	2	倉敷市	58.87	9	1981	27		I				●			
岡山市	大高高架橋3	岡山	2	倉敷市	570.18	9	1982	27		II				●			
岡山市	大高高架橋4	岡山	2	倉敷市	35.96	9	1981	27		I				●			

県・政令市	橋梁名	事務所名	路線名	所在地	橋長(m)	幅員(m)	建設年次	最新の対策区分		最新の診断区分(H26以降)	点検・補修・架替計画 ●：定期点検 ○：補修工事					※講ずる措置の内容
								点検年度	全部材		H29	H30	H31	H32	H33	
岡山市	大高高架橋5	岡山	2	倉敷市	132.945	9	1981	2	7	II				●		
岡山市	201号橋	岡山	2	倉敷市	7	37.8	1975				●					
岡山市	202号橋	岡山	2	倉敷市	7	37.9	1975				●					
岡山市	206号橋	岡山	2	倉敷市	10	4.5	1972					●				
岡山市	205号橋	岡山	2	倉敷市	10	4.5	1975					●				
岡山市	228号橋	岡山	2	倉敷市	10.1	39.2	1972					●				
岡山市	207号橋	岡山	2	倉敷市	16.7	39.95	1972				●					
岡山市	208号橋	岡山	2	倉敷市	3.1	52	1972				●					
岡山市	小溝高架橋	岡山	2	倉敷市	261.4	9.13	1973				●					
岡山市	209号橋	岡山	2	倉敷市	9.1	8.7	1973				●					
岡山市	232号橋	岡山	2	倉敷市	9.1	17.05	1973				●					
岡山市	212号橋(下り)	岡山	2	倉敷市	6.5	15.35	1971				●					
岡山市	212号橋(上り)	岡山	2	倉敷市	6.5	15.3	1971				●					
岡山市	213号橋(下り)	岡山	2	倉敷市	8	15.6	1971				●					
岡山市	213号橋(上り)	岡山	2	倉敷市	7.5	14.7	1971				●					
岡山市	214号橋(下り)	岡山	2	倉敷市	8.2	15.6	1971				●					
岡山市	214号橋(上り)	岡山	2	倉敷市	7.5	15.35	1971				●					
岡山市	大西高架橋(上り)1	岡山	2	倉敷市	278.5	8.98	2010				●					
岡山市	大西高架橋(上り)2	岡山	2	倉敷市	136.4	8.98	2010				●					
岡山市	大西高架橋(上り)3	岡山	2	倉敷市	327.45	8.98	2010				●					
岡山市	大西高架橋(上り)4	岡山	2	倉敷市	84.85	8.98	2010				●					
岡山市	大西高架橋(上り)5	岡山	2	倉敷市	52.328	8.98	2010				●					
岡山市	大西高架橋1	岡山	2	倉敷市	316.1	9	1988	2	6	II			●			
岡山市	大西高架橋2	岡山	2	倉敷市	51.5	9	1989	2	6	II			●			
岡山市	大西高架橋3	岡山	2	倉敷市	395.15	9	1990	2	6	II			●			
岡山市	大西高架橋4	岡山	2	倉敷市	34.025	9	1989	2	6	II			●			
岡山市	大西高架橋5	岡山	2	倉敷市	77.9	9	1989	2	6	II			●			
岡山市	216号橋(下り)	岡山	2	倉敷市	7.5	8.7	1971				●					
岡山市	216号橋(上り)	岡山	2	倉敷市	7.5	16.5	1971				●					
岡山市	217号橋側歩道橋右	岡山	2	倉敷市	17.5	5.7	1971	2	6	II			●			
岡山市	217号橋(下り)	岡山	2	倉敷市	7.5	8.75	1971				●					
岡山市	217号橋(上り)	岡山	2	倉敷市	7.5	16.5	1971				●					
岡山市	5号橋	岡山	2	倉敷市	8.7	12.5	1978				●					
岡山市	6号橋	岡山	2	倉敷市	8.7	12.5	1978				●					
岡山市	片島高架橋	岡山	2	倉敷市	311.2	9	1984	2	8	II				●		

県・政令市	橋梁名	事務所名	路線名	所在地	橋長(m)	幅員(m)	建設年次	最新の対策区分		最新の診断区分(H26以降)	点検・補修・架替計画					※講ずる措置の内容
								点検年度	全部材		●：定期点検 ○：補修工事					
											H29	H30	H31	H32	H33	
岡山市	片島高架橋(下りON)	岡山	2	倉敷市	41.5	6.5	1989	2	7	II				●		
岡山市	片島高架橋(上りOFF)	岡山	2	倉敷市	83.155	5	1989	2	7	II				●		
岡山市	片島高架橋橋側歩道橋(下り)	岡山	2	倉敷市	104.17	3.3	1984	2	7	I				●		
岡山市	高梁川大橋	岡山	2	倉敷市	629.6	11.5	1985					●				
岡山市	船穂ランプ橋	岡山	2	倉敷市	85	3.3	1984	2	7	I				●		
岡山市	船穂ランプ橋(下り)	岡山	2	倉敷市	195	9	1984	2	7	II				●		
岡山市	船穂高架橋(下り)1	岡山	2	倉敷市	63.138	9	2001	2	7	I				●		
岡山市	船穂高架橋(下り)2	岡山	2	倉敷市	252.2	9	2002	2	7	I				●		
岡山市	船穂高架橋(下り)3	岡山	2	倉敷市	31.3	10.35	2001	2	7	I				●		
岡山市	船穂高架橋(下り)4	岡山	2	倉敷市	353.89	10.35	2001	2	7	II				●		
岡山市	船穂高架橋(下り)5	岡山	2	倉敷市	50.11	9	2001	2	7	I				●		
岡山市	船穂高架橋(下り)6	岡山	2	倉敷市	115.5	9	2001	2	7	I				●		
岡山市	船穂高架橋(上り)a	岡山	2	倉敷市	135.8	9.84	2002	2	7	II				●		
岡山市	船穂高架橋(上り)b	岡山	2	倉敷市	40.8	9.84	2001	2	7	I				●		
岡山市	船穂1号床版橋	岡山	2	倉敷市	10.1	34	1985					●				
岡山市	南側拡幅床版橋	岡山	2	倉敷市	15.7	6.04	2002	2	7	I				●		
岡山市	船穂2号床版橋	岡山	2	倉敷市	10.6	32.4	1985					●				
岡山市	北側拡幅床版橋	岡山	2	倉敷市	13.8	4.43	2002					●				
岡山市	長尾高架橋(下り)	岡山	2	倉敷市	184	13.5	2001					●				
岡山市	長尾高架橋(上り)1	岡山	2	倉敷市	74.5	13.5	2001					●				
岡山市	長尾高架橋(上り)2	岡山	2	倉敷市	96	13.5	2001					●				
岡山市	長尾高架橋(上り)3	岡山	2	倉敷市	73	9	2000					●				
岡山市	長尾高架橋(上り)4	岡山	2	倉敷市	196	9	2001					●				
岡山市	長尾高架橋(上り)5	岡山	2	倉敷市	61	9	2000					●				
岡山市	長尾高架橋(上り)6	岡山	2	倉敷市	218	9	2001					●				
岡山市	長尾高架橋(OFFランプ)	岡山	2	倉敷市	82.5	6	2000					●				
岡山市	24号橋右	岡山	2	倉敷市	8.04	11	1985					●				
岡山市	25号橋	岡山	2	倉敷市	8.04	13.5	1985					●				
岡山市	26号橋右	岡山	2	倉敷市	6.8	11	1985					●				
岡山市	27号橋	岡山	2	倉敷市	7.46	13.5	1985					●				
岡山市	長尾高架橋(ONランプ)	岡山	2	倉敷市	98	6	2000					●				
岡山市	爪崎高架橋(ONランプ)	岡山	2	倉敷市	132	6	1998	2	8	II					●	
岡山市	爪崎高架橋(OFFランプ)	岡山	2	倉敷市	175.44	6	1998	2	8	II					●	
岡山市	爪崎高架橋(下り)	岡山	2	倉敷市	151.6	13	1998	2	8	II					●	
岡山市	爪崎高架橋(上り)1	岡山	2	倉敷市	225.7	9	1991	2	8	II					●	

県・政令市	橋梁名	事務所名	路線名	所在地	橋長(m)	幅員(m)	建設年次	最新の対策区分		最新の診断区分(H26以降)	点検・補修・架替計画					※講ずる措置の内容
								点検年度	全部材		●：定期点検 ○：補修工事					
											H29	H30	H31	H32	H33	
岡山市	爪崎高架橋(上り)2	岡山	2	倉敷市	86	11.3	1994	2	8	I					●	
岡山市	爪崎高架橋(上り)3	岡山	2	倉敷市	203.6	9	1995	2	8	II					●	
岡山市	爪崎高架橋(上り)4	岡山	2	倉敷市	63.5	9	1996	2	8	I					●	
岡山市	爪崎高架橋(上り)5	岡山	2	倉敷市	245.7	9	1995	2	8	II					●	
岡山市	爪崎高架橋(上り)6	岡山	2	倉敷市	46.5	9	1996	2	8	I					●	
岡山市	爪崎高架橋(上り)7	岡山	2	倉敷市	218	9	1994	2	8	II					●	
岡山市	爪崎高架橋(上り)8	岡山	2	倉敷市	99.2	9	1996	2	8	I					●	
岡山市	爪崎高架橋(上り)9	岡山	2	倉敷市	137.8	9	1996	2	8	II					●	
岡山県	爪崎高架橋(上り)10	岡山	2	倉敷市	46.5	9	1996	2	8	I					●	
岡山県	爪崎高架橋(上り)11	岡山	2	倉敷市	100.5	9	1996	2	8	II					●	
岡山県	爪崎高架橋(上り)12	岡山	2	倉敷市	178.5	9	1997	2	8	I					●	
岡山県	爪崎高架橋(上り)13	岡山	2	倉敷市	426.4	9	1997	2	8	II					●	
岡山県	爪崎高架橋(上り)14	岡山	2	倉敷市	410.79	9	1997	2	8	II					●	
岡山県	第1新川橋	岡山	2	倉敷市	21.8	12.5	1983				●					
岡山県	第2新川橋	岡山	2	倉敷市	21.8	12.5	1983				●					
岡山県	道口高架橋	岡山	2	倉敷市	424	11.1	1983				●					
岡山県	道口高架橋右	岡山	2	倉敷市	90.24	2.75	1983					●				
岡山県	里見高架橋	岡山	2	倉敷市	226	11.25	1993					●				
岡山県	道越跨道橋	岡山	2	倉敷市	57.93	8.75	1994					●				
岡山県	里見川橋	岡山	2	倉敷市	142	11.25	1993					●				
岡山県	阿賀崎高架橋	岡山	2	倉敷市	220	11.25	1993					●				
岡山県	244号橋	岡山	2	浅口市	13.6	13.5	1961					●				
岡山県	245号橋	岡山	2	浅口市	13.6	13.5	1961					●				
岡山県	248号橋	岡山	2	浅口市	5.4	13.3	1961	2	7	II				●		
岡山県	佐方橋	岡山	2	浅口市	15.7	16.4	1961	2	8	I					●	
岡山県	250号橋	岡山	2	浅口市	3.4	16.7	1961				●					
岡山県	251号橋	岡山	2	浅口市	2.7	14.35	1961	2	6	I			●			
岡山県	252号橋	岡山	2	浅口市	3.3	16.8	1961	2	6	I			●			
岡山県	253号橋	岡山	2	浅口市	6.9	12.7	1961				●					
岡山県	254号橋	岡山	2	浅口市	8.4	11.9	1960				●					
岡山県	255号橋	岡山	2	浅口市	4.3	11.5	1960	2	6	II			●			
岡山県	256号橋	岡山	2	浅口市	3	14.25	1960	2	6	I			●			
岡山県	257号橋	岡山	2	浅口市	2.72	18.55	1960				●					
岡山県	258号橋	岡山	2	浅口市	3.8	14.4	1960				●					
岡山県	259号橋	岡山	2	浅口市	6	20.2	1960				●					

県・政令市	橋梁名	事務所名	路線名	所在地	橋長(m)	幅員(m)	建設年次	最新の対策区分		最新の診断区分(H26以降)	点検・補修・架替計画					※講ずる措置の内容
								点検年度	全部材		●：定期点検 ○：補修工事					
											H29	H30	H31	H32	H33	
岡山県	260号橋	岡山	2	浅口市	5	16.45	1960				●					
岡山県	261号橋	岡山	2	浅口市	4	23	1960				●					
岡山県	262号橋	岡山	2	浅口市	3.2	25.9	1960				●					
岡山県	263号橋	岡山	2	浅口市	11.2	13	1960					●				
岡山県	264号橋	岡山	2	浅口市	8.3	12.9	1960				●					
岡山県	265号橋	岡山	2	里庄町	5.9	12.8	1959				●					
岡山県	266号橋	岡山	2	里庄町	3.2	12.5	1929	26		I			●			
岡山県	267号橋	岡山	2	里庄町	5	14.65	1959	26		I			●			
岡山県	268号橋側道橋右	岡山	2	里庄町	11.7	2.8	1986				●					
岡山県	268号橋	岡山	2	里庄町	9.3	11.45	1959				●					
岡山県	浜中橋	岡山	2	里庄町	29.1	14.2	1959	27		II				●		
岡山県	浜中橋側道橋左	岡山	2	里庄町	30.5	2.6	1976	27		I				●		
岡山県	269号橋	岡山	2	笠岡市	4	16.4	1959				●					
岡山県	270号橋	岡山	2	笠岡市	7.1	13.3	1959				●					
岡山県	隅田川橋	岡山	2	笠岡市	12.7	14.6	1958	26		I			●			
岡山県	278号橋	岡山	2	笠岡市	6.1	11.5	1960				●					
岡山県	279号橋	岡山	2	笠岡市	2.8	12.5	1960				●					
岡山県	金浦橋	岡山	2	笠岡市	90.3	8.6	1960	26		I			●			
岡山県	金浦橋側道橋左	岡山	2	笠岡市	83.5	2.8	1988					●				
岡山県	金浦橋側道橋右	岡山	2	笠岡市	91.46	2.5	1973	26		II			●			
岡山県	生江浜下り1号床板橋	岡山	2	笠岡市	5.5	3.4	2002	28		I					●	
岡山県	281号橋	岡山	2	笠岡市	3.5	10.3	1958	26		I			●			
岡山県	282号橋	岡山	2	笠岡市	2.6	12.72	1958	26		I			●			
岡山県	283号橋	岡山	2	笠岡市	3.2	13.5	1958				●					
岡山県	入江かぶと橋(下り)	岡山	2	笠岡市	141.85	6	2006	26		II			●			
岡山県	入江かぶと橋(上り)	岡山	2	笠岡市	147	9.5	2006	26		II			●			
岡山県	寺間側道橋	岡山	2	笠岡市	92	9	2007	26		I			●			
岡山県	古城池高架橋(下り)	岡山	2	倉敷市	389	8.855	2009	27		I				●		
岡山県	大高高架橋1(下り)	岡山	2	倉敷市	307.74	8.86	2010	27		I				●		
岡山県	大高高架橋2(下り)	岡山	2	倉敷市	58.839	8.86	2010	27		I				●		
岡山県	大高高架橋3(下り)	岡山	2	倉敷市	570.251	8.86	2010	27		I				●		
岡山県	大高高架橋4(下り)	岡山	2	倉敷市	35.927	8.86	2010	27		I				●		
岡山県	大高高架橋5(下り)	岡山	2	倉敷市	132.969	8.86	2010	27		I				●		
岡山県	小溝高架橋(下り)	岡山	2	倉敷市	262	8.855	2009	27		II				●		
岡山県	桜橋(下り)	岡山	180	総社市	67.2	12.75	1991					●				

県・政令市	橋梁名	事務所名	路線名	所在地	橋長(m)	幅員(m)	建設年次	最新の対策区分		最新の診断区分(H26以降)	点検・補修・架替計画					※講ずる措置の内容	
								点検年度	全部材		●：定期点検 ○：補修工事						
											H29	H30	H31	H32	H33		
岡山県	桜橋(上り)	岡山	180	総社市	61.2	12.75	1991					●					
岡山県	39号橋	岡山	180	総社市	2	11.3	1961	26		I			●				
岡山県	40号橋	岡山	180	総社市	2.8	13	1961	26		I			●				
岡山県	41号橋	岡山	180	総社市	9.5	9.8	1961	26		I			●				
岡山県	国府川橋	岡山	180	総社市	14.3	21.5	2004	26		I			●				
岡山県	43号橋	岡山	180	総社市	2.8	12.75	1961	28		I						●	
岡山県	44号橋	岡山	180	総社市	2.2	10.5	1961	28		I						●	
岡山県	45号橋	岡山	180	総社市	2.3	9.1	1961	26		II			●				
岡山県	総社跨線橋	岡山	180	総社市	48.5	10.3	1963	28		II						●	
岡山県	48号橋	岡山	180	総社市	8.5	12.7	1962					●					
岡山県	48号橋側道橋右	岡山	180	総社市	10.5	1.7	1963					●					
岡山県	50号橋	岡山	180	総社市	2.7	10.2	1962	26		II			●				
岡山県	湛井橋	岡山	180	総社市	44.1	8.75	1962					●					
岡山県	湛井橋(側道橋)左	岡山	180	総社市	58.1	2.6	1962					●					
岡山県	湛井上橋	岡山	180	総社市	37	8.8	1963					●					
岡山県	湛井上橋(側道橋)左	岡山	180	総社市	37	2.4	1963					●					
岡山県	権現橋	岡山	180	総社市	30	9.2	1964					●					
岡山県	権現橋(側道橋)左	岡山	180	総社市	30.17	2.4	1963					●					
岡山県	明治橋	岡山	180	総社市	55	13.25	1959					●					
岡山県	明治橋(側道橋)左	岡山	180	総社市	55.02	2.55	1984					●					
岡山県	54号橋	岡山	180	総社市	3.6	12.75	1959	26		I			●				
岡山県	55号橋	岡山	180	総社市	3.1	11.9	1965	26		I			●				
岡山県	56号橋	岡山	180	総社市	2.3	11.2	1965	28		I						●	
岡山県	正満寺下橋	岡山	180	総社市	13.6	9.3	1967					●					
岡山県	57号橋	岡山	180	総社市	5	9.3	1966	26		I			●				
岡山県	柳谷橋	岡山	180	総社市	24.3	11.45	1972	26		III	○		●				措置済
岡山県	明見橋(上り)	岡山	180	総社市	26.2	8.4	2006	28		I						●	
岡山県	明見橋(下り)	岡山	180	総社市	26.9	8	1958	28		II						●	
岡山県	作原1号橋	岡山	180	総社市	4.8	8.4	1975	26		I			●				
岡山県	作原2号橋	岡山	180	総社市	5.2	8.6	1975	26		II			●				
岡山県	浅井橋	岡山	180	総社市	8.4	11.35	1978	26		II			●				
岡山県	権松橋	岡山	180	総社市	12	9.35	1976	27		I						●	
岡山県	種井1号橋	岡山	180	総社市	4.1	8	1966					●					
岡山県	大谷橋	岡山	180	総社市	11.3	7.2	1966					●					
岡山県	種井2号橋	岡山	180	総社市	3	9.05	1966	26		I			●				

県・政令市	橋梁名	事務所名	路線名	所在地	橋長(m)	幅員(m)	建設年次	最新の対策区分		最新の診断区分 (H26以降)	点検・補修・架替計画					※講ずる措置の内容	
								点検年度	全部材		●：定期点検 ○：補修工事						
											H29	H30	H31	H32	H33		
岡山県	種井3号橋	岡山	180	総社市	3.2	8.85	1966	2	6	I			●				
岡山県	北国府川橋	岡山	180	総社市	27.7	30.8	2007	2	6	I			●				
岡山県	虫名橋橋側歩道橋右	岡山	53	岡山市	13.54	1.3	1959					●					
岡山県	虫名橋	岡山	53	岡山市	10.8	9.7	1959					●					
岡山県	名尻橋	岡山	53	岡山市	10.7	12	1961					●					
岡山県	名尻橋橋側歩道橋右	岡山	53	岡山市	9.4	1.45	1961					●					
岡山県	吉尾橋	岡山	53	岡山市	6.95	14.33	1962	2	7	II				●			
岡山県	吉尾橋橋側歩道橋右	岡山	53	岡山市	9.45	1.3	1962	2	7	I					●		
岡山県	野々口側道橋	岡山	53	岡山市	27.5	3.8	1996	2	6	I			●				
岡山県	野々口跨線橋	岡山	53	岡山市	18.07	10	1993	2	8	II						●	
岡山県	23号橋側歩道橋左	岡山	53	岡山市	5.05	1.65	1963	2	7	I					●		
岡山県	23号橋	岡山	53	岡山市	4.5	9.74	1962	2	7	I					●		
岡山県	三谷橋橋側歩道橋(下り)	岡山	53	岡山市	27.4	1.85	1962					●					
岡山県	三谷橋	岡山	53	岡山市	25	9.3	1963					●					
岡山県	新観波橋	岡山	53	岡山市	133	12.5	1995	2	6	II			●				
岡山県	24号橋側歩道橋右	岡山	53	岡山市	7.3	1.2	1958	2	7	II					●		
岡山県	24号橋	岡山	53	岡山市	4.95	9.2	1958	2	7	I					●		
岡山県	25号橋側歩道橋右	岡山	53	岡山市	7.85	1.8	1958	2	7	II					●		
岡山県	25号橋	岡山	53	岡山市	5.9	10.55	1958	2	7	I					●		
岡山県	26号橋側歩道橋右	岡山	53	岡山市	6.4	1.9	1959	2	7	II					●		
岡山県	26号橋	岡山	53	岡山市	4.7	8.95	1958	2	7	I					●		
岡山県	27号橋側歩道橋右	岡山	53	岡山市	3.1	3.45	1959	2	7	I					●		
岡山県	27号橋	岡山	53	岡山市	2.74	9	1959	2	7	I					●		
岡山県	28号橋	岡山	53	岡山市	3.5	17.15	1960	2	6	III	○		●				措置済
岡山県	29号橋	岡山	53	岡山市	4	9.13	1960	2	6	I			●				
岡山県	30号橋	岡山	53	岡山市	2.8	10.78	1960	2	6	I			●				
岡山県	31号橋	岡山	53	岡山市	2.65	10.36	1960	2	6	I			●				
岡山県	久師井橋	岡山	53	岡山市	8.8	10.03	1960	2	6	II			●				
岡山県	鹿瀬橋	岡山	53	岡山市	272	12.5	1984				●						
岡山県	白石橋	岡山	53	岡山市	33.7	15.8	1936				●						
岡山県	難波橋	岡山	53	岡山市	10.25	12.33	1960	2	6	II			●				
岡山県	難波橋歩道橋(上り)	岡山	53	岡山市	11.5	2.8	2012	2	6	I			●				
岡山県	高浜橋	岡山	53	岡山市	162.1	8.8	1966					●					
岡山県	高浜橋橋側歩道橋(下り)	岡山	53	岡山市	162.1	2.8	1979					●					
岡山県	36号橋側歩道橋左	岡山	53	岡山市	5.8	1.28	1966	2	6	I			●				

県・政令市	橋梁名	事務所名	路線名	所在地	橋長(m)	幅員(m)	建設年次	最新の対策区分		最新の診断区分(H26以降)	点検・補修・架替計画					※講ずる措置の内容	
								点検年度	全部材		●：定期点検 ○：補修工事						
											H29	H30	H31	H32	H33		
岡山県	志呂橋橋側歩道橋左	岡山	53	岡山市	66	3.2	1979					●					
岡山県	37号橋	岡山	53	岡山市	4.6	10	1966	26		I			●				
岡山県	志呂橋	岡山	53	岡山市	55	9.3	1966					●					
岡山県	鳥羽橋	岡山	53	岡山市	66.4	7.8	1959				●						
岡山県	鳥羽橋橋側歩道橋左	岡山	53	岡山市	66.4	3.15	1958					●					
岡山県	下神目跨道橋	岡山	53	岡山市	26	2.1	1967	26		II			●				
岡山県	38号橋	岡山	53	岡山市	6.3	10.52	1967	26		I			●				
岡山県	38号橋側歩道橋左	岡山	53	岡山市	7.35	1.13	1967	26		I			●				
岡山県	下二ヶ41号橋梁	岡山	53	久米南町	13	2.2	2002					●					
岡山県	41号橋	岡山	53	久米南町	12.7	10.15	1966					●					
岡山県	弓削跨線橋	岡山	53	久米南町	117.65	8.8	1969	26		III	○		●				措置済
岡山県	下泉橋	岡山	53	久米南町	8.65	9.9	1962	27		I				●			
岡山県	下古城橋	岡山	53	久米南町	3.75	10.7	1962	27		I				●			
岡山県	上古城橋	岡山	53	久米南町	4.3	10.65	1962	27		I				●			
岡山県	46号橋	岡山	53	久米南町	11.4	10.8	1962					●					
岡山県	47号橋側歩道橋左	岡山	53	久米南町	5	2.75	1962	26		I			●				
岡山県	48号橋	岡山	53	久米南町	3.9	12	1962	26		I			●				
岡山県	49号橋	岡山	53	久米南町	11.4	10.3	1964					●					
岡山県	49号橋側歩道橋左	岡山	53	久米南町	12.4	1.2	1964					●					
岡山県	三日市橋	岡山	53	久米南町	16.6	10.4	1967				●						
岡山県	誕生寺橋	岡山	53	久米南町	65.8	8.5	1968					●					
岡山県	誕生寺側道橋左	岡山	53	久米南町	65.7	2.8	1990				●						
岡山県	徳竹跨線橋	岡山	53	久米南町	25.8	10.5	1968	28		II					●		
岡山県	6号	岡山	53	美咲町	4	12	1966	27		I					●		
岡山県	51号橋	岡山	53	美咲町	3.1	10.8	1966	26		II			●				
岡山県	51号橋側歩道橋左	岡山	53	美咲町	3.15	1	1966	26		II			●				
岡山県	52号橋	岡山	53	美咲町	8.9	12.11	1965	26		I			●				
岡山県	52号橋側歩道橋	岡山	53	美咲町	7.7	1.75	1965	26		I			●				
岡山県	藤棚橋	岡山	53	津山市	33.08	8.4	1963				●						
岡山県	53号橋	岡山	53	津山市	3.2	10.95	1960	26		II			●				
岡山県	新田橋	岡山	53	津山市	10.64	8.35	1960					●					
岡山県	新田橋橋側歩道橋左	岡山	53	津山市	10.64	1.8	1960					●					
岡山県	8号橋	岡山	53	津山市	2.9	12.75	1960	28		I					●		
岡山県	54号橋	岡山	53	津山市	4.4	9.13	1960	26		I			●				
岡山県	54号橋側歩道橋	岡山	53	津山市	4.45	0.87	1960	26		I			●				

県・政令市	橋梁名	事務所名	路線名	所在地	橋長(m)	幅員(m)	建設年次	最新の対策区分		最新の診断区分 (H26以降)	点検・補修・架替計画 ●：定期点検 ○：補修工事					※講ずる措置の内容	
								点検年度	全部材		H29	H30	H31	H32	H33		
岡山県	5 5号橋	岡山	53	津山市	8.9	14	1960	2 6		I			●				
岡山県	5 6号橋	岡山	53	津山市	5.3	10.65	1960	2 7		II				●			
岡山県	5 7号橋	岡山	53	津山市	5	11.25	1960	2 6		II			●				
岡山県	大谷橋	岡山	53	津山市	4.5	10.27	1960	2 7		I				●			
岡山県	大谷橋橋側歩道橋左	岡山	53	津山市	5.25	1.06	1960	2 7		I				●			
岡山県	5 8号橋	岡山	53	津山市	4.27	12.29	1960	2 7		I				●			
岡山県	今津屋橋	岡山	53	津山市	134	23.8	1966	2 6		II			●				
岡山県	津山大橋	岡山	53	津山市	94.65	19.4	1957					●					
岡山県	浜代橋	岡山	53	津山市	20.8	16.75	1963					●					
岡山県	浜代橋側歩道橋(上り)	岡山	53	津山市	23.1	2.55	1963					●					
岡山県	東津山跨線橋	岡山	53	津山市	118.8	20.4	1970					●					
岡山県	新兼田橋	岡山	53	津山市	127.4	19.7	1970	2 7		II				●			
岡山県	6 0号橋	岡山	53	津山市	3.3	20	1969	2 7		II				●			
岡山県	6 1号橋	岡山	53	津山市	3.2	26.1	1969	2 7		I				●			
岡山県	6 2号橋	岡山	53	津山市	9	23.48	1969	2 7		I				●			
岡山県	6 3号橋	岡山	53	津山市	7.1	20.7	1969	2 7		I				●			
岡山県	加茂川橋	岡山	53	津山市	112.1	10.3	1970					●					
岡山県	6 4号橋	岡山	53	津山市	2.76	20.63	1969	2 6		I			●				
岡山県	6 5号橋	岡山	53	津山市	5.4	8.85	1969	2 6		II			●				
岡山県	6 5号橋側歩道橋左	岡山	53	津山市	5.25	1.3	1969	2 6		I			●				
岡山県	6 6号橋	岡山	53	津山市	5.6	9.25	1969	2 6		II			●				
岡山県	6 6号橋側歩道橋左	岡山	53	津山市	5.7	1	1969	2 6		II			●				
岡山県	6 7号橋	岡山	53	津山市	3.7	7.8	1966	2 6		I			●				
岡山県	6 7号橋側歩道橋左	岡山	53	津山市	5.23	1.35	1966	2 6		II			●				
岡山県	6 8号橋側歩道橋右	岡山	53	津山市	3.25	2.4	1966	2 8		I					●		
岡山県	櫛大橋(下り)	岡山	53	津山市	138.15	5.7	2005					●					
岡山県	櫛大橋(上り)	岡山	53	津山市	138.15	8.8	1966					●					
岡山県	櫛大橋橋側歩道橋右	岡山	53	津山市	138.15	2.4	1986					●					
岡山県	1 6号橋	岡山	53	津山市	8.85	11.53	1966	2 6		II			●				
岡山県	1 6号橋側歩道橋右	岡山	53	津山市	8.85	0.85	1966					●					
岡山県	7 1号橋	岡山	53	津山市	3.95	19.37	1959	2 8		I					●		
岡山県	上村橋	岡山	53	津山市	19.6	16.8	1988					●					
岡山県	坂上橋	岡山	53	津山市	21.84	16.8	1983	2 6		I			●				
岡山県	7 2号橋	岡山	53	津山市	6.95	13.05	1966	2 6		I			●				
岡山県	7 3号橋	岡山	53	奈義町	3	8.77	1966	2 6		II			●				

県・政令市	橋梁名	事務所名	路線名	所在地	橋長(m)	幅員(m)	建設年次	最新の対策区分		最新の診断区分 (H26以降)	点検・補修・架替計画 ●：定期点検 ○：補修工事					※講ずる措置の内容	
								点検年度	全部材		H29	H30	H31	H32	H33		
岡山県	7 3号橋側歩道橋右	岡山	53	奈義町	4	3.7	1966	2 6		I			●				
岡山県	上町川橋	岡山	53	奈義町	23	11.5	2012	2 6		I			●				
岡山県	7 4号橋	岡山	53	奈義町	9.4	14.1	1966	2 7		I				●			
岡山県	7 6号橋	岡山	53	奈義町	6.05	13.5	1965	2 7		I				●			
岡山県	奈義川橋	岡山	53	奈義町	14.6	14.63	1969					●					
岡山県	7 8号橋側歩道橋	岡山	53	奈義町	5.25	1.5	1968	2 7		I				●			
岡山県	那岐見橋	岡山	53	奈義町	13.5	9.5	1968					●					
岡山県	7 9号橋	岡山	53	奈義町	4.9	14.2	1968	2 7		I				●			
岡山県	8 0号橋	岡山	53	奈義町	4.2	18.29	1968	2 7		I				●			
岡山県	小坂橋	岡山	53	奈義町	18.3	11	1968				●						
岡山県	8 1号橋	岡山	53	奈義町	2.5	10.1	1968	2 7		I				●			
岡山県	山川橋	岡山	53	奈義町	19.54	10.8	1968	2 6		II			●				
岡山県	茶屋橋	岡山	53	奈義町	13.6	10.5	1969					●					
岡山県	小田橋	岡山	53	奈義町	27.96	9.75	1970	2 6		III	○		●				橋面防水工 ひびわれ補修工 断面修復工
岡山県	8 2号橋	岡山	53	奈義町	12.7	14.6	1970					●					
岡山県	棧道橋	岡山	53	奈義町	54	6.8	1970					●					
岡山県	馬桑橋	岡山	53	奈義町	180	14	1970	2 6		III	●○						措置済
岡山県	小倉谷橋	岡山	53	奈義町	50	8.6	1970	2 8		II					●		
岡山県	天神橋	岡山	53	奈義町	100	9.2	1971				●						
岡山県	8 3号橋	岡山	53	奈義町	12.1	12.2	1970					●					
岡山県	高尾橋	岡山	53	奈義町	15.8	9.3	1970	2 6		I			●				
岡山県	下竹谷橋	岡山	53	奈義町	15.66	12.22	1970	2 7		II				●			
岡山県	上竹谷橋	岡山	53	奈義町	18.06	12.25	1970	2 7		I				●			
岡山県	鞠穂橋	岡山	53	奈義町	10.6	9.7	1970					●					
岡山県	古木山橋	岡山	53	奈義町	10.6	9.25	1970					●					
岡山県	血大橋	岡山	53	津山市	82.8	8.7	2002					●					
岡山県	血大橋橋側歩道橋左	岡山	53	津山市	82.02	8.3	1972					●					
岡山県	平福高架橋	岡山	53	津山市	124	19	1997				●						
岡山県	平福高架橋橋側歩道橋右	岡山	53	津山市	21.9	3.3	2000				●						
岡山県	平福高架橋橋側歩道橋左	岡山	53	津山市	27.132	3.3	2000				●						
岡山県	新宮下大橋	岡山	53	津山市	167	28.8	2000				●						
岡山県	二宮高架橋橋側歩道橋右	岡山	53	津山市	28	3.3	2000	2 6		II			●				
岡山県	二宮高架橋橋側歩道橋左	岡山	53	津山市	28.95	3.3	2000	2 6		II			●				
岡山県	二宮高架橋側道橋右	岡山	53	津山市	55.63	6.5	2000	2 6		I			●				
岡山県	二宮高架橋	岡山	53	津山市	289.06	9.5	2000	2 6		I			●				

県・政令市	橋梁名	事務所名	路線名	所在地	橋長(m)	幅員(m)	建設年次	最新の対策区分		最新の診断区分(H26以降)	点検・補修・架替計画					※講ずる措置の内容	
								点検年度	全部材		●：定期点検 ○：補修工事						
											H29	H30	H31	H32	H33		
岡山県	二宮高架橋側道橋左	岡山	53	津山市	48.4	6.5	2000	2	6	II			●				
岡山県	浅川西地下道(溝156k081)	岡山	2	岡山市	6.1	42.4	1995	2	7	I			●				
岡山県	岡山市東区櫛原(溝156k494)	岡山	2	岡山市	5	40.5	1996	2	7	I			●				
岡山県	岡山市東区櫛原(溝156k739)	岡山	2	岡山市	5	20.7	1996	2	7	I			●				
岡山県	岡山市東区竹原(溝157k920)	岡山	2	岡山市	4.8	20.8	1997	2	7	I			●				
岡山県	岡山市東区竹原(溝157k980)	岡山	2	岡山市	2.3	42	1997	2	7	I			●				
岡山県	岡山市東区竹原(溝158k800)	岡山	2	岡山市	2.4	31.1	1997	2	7	I			●				
岡山県	岡山市東区竹原(溝159k762)	岡山	2	岡山市	2.4	25.2	1997	2	7	I			●				
岡山県	岡山市東区西隆寺(溝160k140)	岡山	2	岡山市	2.4	22.2	1997	2	7	I			●				
岡山県	岡山市東区福治(溝160k637)	岡山	2	岡山市	10.2	57.8	1987	2	7	I			●				
岡山県	福治2号B〇X(溝160k768)	岡山	2	岡山市	5.4	11.9	1987	2	7	I			●				
岡山県	福治4号B〇X(溝160k836)	岡山	2	岡山市	5.3	54	1986	2	7	I			●				
岡山県	福治8号B〇X(溝160k999)	岡山	2	岡山市	2.7	55.4	1987	2	7	I			●				
岡山県	富崎1〇号B〇X(溝161k597)	岡山	2	岡山市	5.9	23.6	1987	2	7	I			●				
岡山県	浅越12号B〇X(溝162k306)	岡山	2	岡山市	5.5	18.7	1987	2	7	I			●				
岡山県	中野庄屋田地下道(溝163k445)	岡山	2	岡山市	3.9	55.4	1986	2	7	I			●				
岡山県	岡山市西大寺中野(溝163k850)	岡山	2	岡山市	4	44.7	1986	2	7	II			●				
岡山県	金岡28号B〇X(溝164k688)	岡山	2	岡山市	4	30	1975	2	7	I			●				
岡山県	金岡29号B〇X(溝164k851)	岡山	2	岡山市	3.8	26.4	1987	2	7	I			●				
岡山県	金田33号B〇X(溝165k110)	岡山	2	岡山市	3.1	18.8	1975	2	7	I			●				
岡山県	金田42号B〇X(溝165k595)	岡山	2	岡山市	6.4	59.8	1973	2	7	I			●				
岡山県	1号B〇X(溝165k610)	岡山	2	岡山市	3.7	39.1	1973	2	7	II			●				
岡山県	岡山市東区君津(溝165k610)	岡山	2	岡山市	3.6	39.1	1973	2	7	I			●				
岡山県	2号B〇X(溝165k896)	岡山	2	岡山市	6.4	21	1973	2	7	I			●				
岡山県	3号B〇X(溝166k560)	岡山	2	岡山市	5.5	46.6	1972	2	7	I			●				
岡山県	岡山市政津(溝166k569)	岡山	2	岡山市	2.6	45.5	1972	2	7	II			●				
岡山県	5号B〇X(溝166k955)	岡山	2	岡山市	3.1	53.5	1972	2	7	II			●				
岡山県	6号B〇X(溝167k075)	岡山	2	岡山市	2.4	44.7	1972	2	7	I			●				
岡山県	7号B〇X(溝167k631)	岡山	2	岡山市	3	47.2	1972	2	7	I			●				
岡山県	岡山市中区倉益(溝168k299)	岡山	2	岡山市	2.6	56.5	1973	2	7	I			●				
岡山県	倉益59号B〇X(溝168k406)	岡山	2	岡山市	4.8	24.9	1973	2	7	I			●				
岡山県	1〇号B〇X(溝168k538)	岡山	2	岡山市	2.5	47.3	1972	2	7	II			●				
岡山県	倉益6〇号B〇X(溝168k677)	岡山	2	岡山市	4.8	18.4	1973	2	7	I			●				
岡山県	倉田62号B〇X(溝170k720)	岡山	2	岡山市	3.2	34.1	1973	2	7	I			●				
岡山県	11号B〇X(溝171k172)	岡山	2	岡山市	3.1	59.9	1980	2	7	I			●				

県・政令市	橋梁名	事務所名	路線名	所在地	橋長(m)	幅員(m)	建設年次	最新の対策区分		最新の診断区分(H26以降)	点検・補修・架替計画					※講ずる措置の内容
								点検年度	全部材		●：定期点検 ○：補修工事					
											H29	H30	H31	H32	H33	
岡山県	1 2号B〇X(溝171k182)	岡山	2	岡山市	2.4	63.7	1972	2 7		I			●			
岡山県	浜野6 7号B〇X(溝172k109)	岡山	2	岡山市	2.4	8.8	1972	2 7		I				●		
岡山県	富浜町6 8号B〇X(溝172k109)	岡山	2	岡山市	3	8.8	1972	2 7		I				●		
岡山県	岡山市浜野4丁目(溝172k615)上り	岡山	2	岡山市	2.4	9.5	1972	2 7		I				●		
岡山県	岡山市浜野4丁目(溝172k615)下り	岡山	2	岡山市	2.4	10.6	1972	2 7		II				●		
岡山県	1 3号B〇X(溝172k737)	岡山	2	岡山市	3.6	40	1973	2 7		II				●		
岡山県	奥田南1号B〇X(溝172k791)	岡山	2	岡山市	2.6	27.6	1930	2 7		I				●		
岡山県	豊成7 2号B〇X(溝173k861)	岡山	2	岡山市	3.6	52.9	1973	2 7		I				●		
岡山県	青江2号B〇X(溝174k138)	岡山	2	岡山市	2.7	30.8	1954	2 7		I				●		
岡山県	1 6号B〇X(溝174k380)	岡山	2	岡山市	2.4	33.4	1973	2 7		I				●		
岡山県	1 7号B〇X(溝174k602)	岡山	2	岡山市	2.4	39.5	1973	2 7		II				●		
岡山県	新保3号B〇X(溝175k027)	岡山	2	岡山市	2.6	15.1	1971	2 7		I				●		
岡山県	新保4号B〇X(溝175k027)	岡山	2	岡山市	2.8	17	1971	2 7		I				●		
岡山県	新保6号B〇X(溝175k504)	岡山	2	岡山市	3.1	56.5	1971	2 7		I				●		
岡山県	新保8号B〇X(溝175k795)	岡山	2	岡山市	3.6	50.5	1971	2 7		I				●		
岡山県	西市9号B〇X(溝175k938)	岡山	2	岡山市	3.1	43.5	1971	2 7		II				●		
岡山県	西市1 2号B〇X(溝176k257)	岡山	2	岡山市	2.4	17.5	1971	2 7		I				●		
岡山県	岡山市南区大福(溝177k578)	岡山	2	岡山市	2.4	7.6	2013	2 7		I				●		
岡山県	古新田19号BOX(溝177k645)	岡山	2	岡山市	3	31.7	1970	2 7		I				●		
岡山県	岡山市南区大福(溝177k648)	岡山	2	岡山市	3	10.4	1970	2 7		I				●		
岡山県	大福2 0号B〇X(溝177k785)	岡山	2	岡山市	3.2	53.2	1969	2 7		I				●		
岡山県	岡山市南区大福(溝178k000)	岡山	2	岡山市	2.7	25.3	1969	2 7		I				●		
岡山県	岡山市南区大福(溝178k105)	岡山	2	岡山市	4.8	24.2	1969	2 7		II				●		
岡山県	大福2 1号B〇X(溝178k150)	岡山	2	岡山市	5.7	24.6	1970	2 7		I				●		
岡山県	大福2 2号B〇X(溝178k256)	岡山	2	岡山市	3.1	24.2	1969	2 7		I				●		
岡山県	大福2 3号B〇X(溝178k342)	岡山	2	岡山市	4.6	23.6	1970	2 7		I				●		
岡山県	岡山市南区古新田(溝178k420)	岡山	2	岡山市	3.4	29.8	1970	2 7		I				●		
岡山県	妹尾2 5号B〇X(溝180k357)	岡山	2	岡山市	5.4	23.5	1969	2 7		I				●		
岡山県	妹尾2 6号B〇X(溝180k610)	岡山	2	岡山市	4.3	25	1967	2 7		I				●		
岡山県	箕島2 7号B〇X(溝181k667)	岡山	2	岡山市	4	32.5	1967	2 7		II				●		
岡山県	箕島2 8号B〇X(溝181k765)	岡山	2	岡山市	3.2	48.5	1967	2 7		II				●		
岡山県	岡山市南区箕島(溝182k160)	岡山	2	岡山市	3.8	49.3	1967	2 7		I				●		
岡山県	岡山市南区古新田(溝0k211)	岡山	180	岡山市	6.2	13.8	2004	2 7		I		●			●	
岡山県	岡山市北区平田(溝0k535)	岡山	180	岡山市	6	26	2003	2 7		I		●			●	
岡山県	岡山市北区平田(溝0k549)	岡山	180	岡山市	6	12.9	2003	2 7		I		●			●	

県・政令市	橋梁名	事務所名	路線名	所在地	橋長(m)	幅員(m)	建設年次	最新の対策区分		最新の診断区分(H26以降)	点検・補修・架替計画 ●：定期点検 ○：補修工事					※講ずる措置の内容	
								点検年度	全部材		H29	H30	H31	H32	H33		
岡山県	岡山市北区平田(溝0k995)	岡山	180	岡山市	5.2	47.9	2003	27		I		●				●	
岡山県	岡山市北区平田(溝1k174)	岡山	180	岡山市	4.8	17.3	2003	27		I		●				●	
岡山県	岡山市北区平田(溝1k185)	岡山	180	岡山市	4.8	19.5	2003	27		I		●				●	
岡山県	岡山市北区田中(溝1k556)	岡山	180	岡山市	4.84	49.5	2003	27		I		●				●	
岡山県	岡山市北区西長瀬(溝2k557)	岡山	180	岡山市	3	18.9	2007	27		II		●				●	
岡山県	岡山市北区西長瀬(溝2k566)	岡山	180	岡山市	3.14	19	2007	27		I		●				●	
岡山県	岡山市北区北長瀬(溝2k680)	岡山	180	岡山市	2.5	10.5	2007	27		I		●				●	
岡山県	岡山市北区北長瀬(溝2k683)	岡山	180	岡山市	2.4	10.3	2007	27		I		●				●	
岡山県	岡山市北区野殿西町(溝3k767)	岡山	180	岡山市	2.9	16.1	2004	27		I		●				●	
岡山県	岡山市北区野殿西町(溝3k769)	岡山	180	岡山市	2.9	18.5	2004	27		I		●				●	
岡山県	岡山市北区野殿西町(溝4k275)	岡山	180	岡山市	2.6	14	2003	27		I		●				●	
岡山県	岡山市北区野殿東町(溝4k277)	岡山	180	岡山市	2.6	14.1	2005	27		I		●				●	
岡山県	岡山市北区矢坂西町(溝5k153)	岡山	180	岡山市	2	22.2	2005	27		I		●				●	
岡山県	岡山市北区矢坂本町(溝5k176)	岡山	180	岡山市	2	17.9	2005	27		I		●				●	
岡山県	岡山市北区檜津(溝5k431)	岡山	180	岡山市	2.6	5.7	2005	27		I		●				●	
岡山県	岡山市北区檜津(溝5k449)	岡山	180	岡山市	2.6	6.8	2005	27		I		●				●	
岡山県	岡山市北区檜津(溝5k624)	岡山	180	岡山市	3.1	21.8	2011	27		I		●				●	
岡山県	岡山市南区泉田(溝3k285)	岡山	30	岡山市	4.7	35	1954	28		I			●				
岡山県	泉田1号B〇X(溝3k602)	岡山	30	岡山市	5.2	50.6	1954	28		II			●				
岡山県	岡山市南区泉田(溝3k750)	岡山	30	岡山市	3.6	39.1	1954	28		I			●				
岡山県	泉田2号B〇X(溝3k794)	岡山	30	岡山市	6.5	34.9	1954	28		I			●				
岡山県	泉田3号B〇X(溝3k880)	岡山	30	岡山市	4.9	52.5	1954	28		I			●				
岡山県	藤田錦4号B〇X(溝4k987)	岡山	30	岡山市	4.5	37.7	1987	28		I			●				
岡山県	藤田錦6号B〇X(溝5k777)	岡山	30	岡山市	7.9	26.7	1958	28		I			●				
岡山県	藤田錦7号B〇X(溝5k840)	岡山	30	岡山市	4.1	26.6	1958	28		I			●				
岡山県	藤田錦8号B〇X(溝5k860)	岡山	30	岡山市	10.8	32.1	1958	28		I			●				
岡山県	藤田錦9号B〇X(溝7k477)	岡山	30	岡山市	2.4	24	1958	28		I			●				
岡山県	藤田錦10号B〇X(溝7k524)	岡山	30	岡山市	3.5	27.4	1958	28		I			●				
岡山県	藤田都11号B〇X(溝9k840)	岡山	30	岡山市	4.6	26.1	1958	28		I			●				
岡山県	岡山市南区藤田都(溝11k185)	岡山	30	岡山市	5.1	27.8	1958	28		I			●				
岡山県	横断B〇X〇〇1(溝11k755)	岡山	30	岡山市	6.2	31.4	2005	28		I			●				
岡山県	2号B〇X(溝12k156)	岡山	30	岡山市	4.4	32.1	1958	28		I				●			
岡山県	3号B〇X(溝12k187)	岡山	30	岡山市	5.5	8.4	1958	28		II				●			
岡山県	西高崎函渠(溝12k300)	岡山	30	岡山市	3.3	39.9	1958	28		I				●			
岡山県	西高崎13号B0X(溝12k451)	岡山	30	岡山市	5.5	29.1	1958	28		I				●			

県・政令市	橋梁名	事務所名	路線名	所在地	橋長(m)	幅員(m)	建設年次	最新の 対策区分		最新の 診断区分 (H26以降)	点検・補修・架替計画 ●：定期点検 ○：補修工事					※講ずる 措置の内容	
								点 検 年 度	全 部 材		H29	H30	H31	H32	H33		
岡山県	岡山市南区西高崎(溝12k560)	岡山	30	岡山市	2.9	23.6	1958	2	8	I					●		
岡山県	岡山市南区西高崎(溝13k635)	岡山	30	岡山市	3.6	38.2	1958	2	8	I					●		
岡山県	4号B〇X(溝14k940)	岡山	30	玉野市	2.9	25.4	1951	2	8	I					●		
岡山県	東高崎21号B〇X(溝15k100)	岡山	30	玉野市	6.8	25.7	1951	2	8	I					●		
岡山県	玉野市東高崎(溝15k145)	岡山	30	玉野市	3.2	25.7	1951	2	8	I					●		
岡山県	玉野市東高崎(溝15k240)	岡山	30	玉野市	3.6	25.7	1951	2	8	I					●		
岡山県	宇藤木22号B〇X(溝15k451)	岡山	30	玉野市	2.3	23	1961	2	8	I					●		
岡山県	玉野市槌ヶ原(溝16k510)	岡山	30	玉野市	2.4	20.1	1961	2	8	I					●		
岡山県	築港26号B〇X(溝23k689)	岡山	30	玉野市	2.5	21.7	1993	2	8	I					●		
岡山県	岡山市北区建部町福渡(溝32k904)	岡山	53	岡山市	4.1	15	1968	2	8	II				●			
岡山県	岡山市北区建部町福渡(溝33k054)	岡山	53	岡山市	3.1	12.2	1968	2	8	I					●		
岡山県	岡山市北区建部町福渡(溝33k264)	岡山	53	岡山市	4.1	13	1968	2	8	I					●		
岡山県	岡山市北区建部町下神目(溝35k215)	岡山	53	岡山市	3.6	10.1	1968	2	8	I					●		
岡山県	久米郡久米南町上神目(溝37k923)	岡山	53	久米南町	2.6	16.5	1968	2	8	I					●		
岡山県	久米郡久米南町上神目(溝38k839)	岡山	53	久米南町	2.1	15.1	1968	2	8	I					●		
岡山県	久米郡久米南町下二ヶ(溝39k861)	岡山	53	久米南町	3.1	12.2	1968	2	8	I					●		
岡山県	久米郡久米南町下二ヶ(溝41k291)	岡山	53	久米南町	2.6	10.8	1968	2	8	I					●		
岡山県	久米郡久米南町下二ヶ(溝41k402)	岡山	53	久米南町	3.6	18.15	1968	2	8	I					●		
岡山県	久米郡久米南町上二ヶ(溝41k836)	岡山	53	久米南町	3	10.35	1968	2	8	I					●		
岡山県	久米郡久米南町下弓削(溝42k872)	岡山	53	久米南町	2.6	13.6	1968	2	8	I					●		
岡山県	久米郡久米南町上弓削(溝44k536)	岡山	53	久米南町	2.1	18.45	1968	2	8	I					●		
岡山県	久米郡久米南町南庄(溝45k765)	岡山	53	久米南町	4.8	10.25	1968	2	8	II					●		
岡山県	津山市福田(溝53k095)	岡山	53	津山市	4.3	9.5	1968	2	8	III					●		部材取替
岡山県	津山市高尾(溝56k056)	岡山	53	津山市	2.7	10.2	1968	2	8	III					●		断面修復工
岡山県	平福横断BOXその6(溝58k554)	岡山	53	津山市	2.1	54	1990	2	8	I					●		
岡山県	津山市井口(溝60k260)	岡山	53	津山市	2.2	15	1971	2	8	I					●		
岡山県	津山市材木町(溝62k115)	岡山	53	津山市	3.1	17.1	1971	2	8	II					●		
岡山県	津山市河辺(溝65k108)	岡山	53	津山市	3.1	34.3	1971	2	8	I					●		
岡山県	津山市高野本郷(溝68k688)	岡山	53	津山市	2.1	18.6	1971	2	8	I						●	
岡山県	津山市野村(溝70k041)	岡山	53	津山市	3.1	12.3	1971	2	8	I						●	
岡山県	津山市野村(溝70k185)	岡山	53	津山市	3.1	13.2	1971	2	8	I						●	
岡山県	津山市櫛(溝70k836)	岡山	53	津山市	3.1	14.2	1971	2	8	I						●	
岡山県	津山市新野東(溝74k569)	岡山	53	津山市	2.1	24	1998	2	8	I						●	
岡山県	勝田郡奈義町広岡(溝79k353)	岡山	53	奈義町	2.3	14.9	1971	2	8	II						●	
岡山県	勝田郡奈義町豊沢(溝80k699)	岡山	53	奈義町	1.2	15.2	1971	2	8	I						●	

県・政令市	橋梁名	事務所名	路線名	所在地	橋長(m)	幅員(m)	建設年次	最新の 対策区分		最新の 診断区分 (H26以降)	点検・補修・架替計画 ●：定期点検 ○：補修工事					※講ずる 措置の内容	
								点 検 年 度	全 部 材		H29	H30	H31	H32	H33		
岡山県	勝田郡奈義町高円(溝91k871)	岡山	53	奈義町	2.63	12.8	1971	2	8	I						●	
岡山県	勝田郡奈義町行方(溝92k850)	岡山	53	奈義町	2.6	15.5	1971	2	8	I						●	
岡山県	2号橋(溝94k020)	岡山	53	奈義町	4.1	14.5	1997	2	8	I						●	
岡山県	勝田郡奈義町馬森(溝96k792)	岡山	53	奈義町	2.1	9.7	1971	2	8	I						●	
岡山県	カブト南〇35(溝66k003)	岡山	2	笠岡市	2.2	18	2006					●					
岡山県	カブト南〇37(溝71k080)	岡山	2	笠岡市	2.6	14	2006					●					
岡山県	111号函渠(溝183k178)	岡山	2	早島町	2.5	24.2	1970	2	8	I			●				
岡山県	112号函渠(溝183k440)	岡山	2	早島町	3.7	25.6	1970	2	8	I			●				
岡山県	113号函渠(溝183k698)	岡山	2	早島町	4.2	28.5	1970	2	8	I			●				
岡山県	114号函渠(溝183k900)	岡山	2	早島町	3.6	29.2	1970	2	8	I			●				
岡山県	115号函渠(溝184k073)	岡山	2	早島町	4.9	29.2	1970	2	8	I			●				
岡山県	117号函渠(溝184k213)	岡山	2	早島町	4.6	42.1	1970	2	8	II			●				
岡山県	121号函渠(溝184k652)	岡山	2	早島町	3.1	37.2	1970	2	8	I			●				
岡山県	都窪郡早島町早島(溝184k780)	岡山	2	早島町	3.6	17.7	1970	2	8	I			●				
岡山県	128号函渠(溝185k423)	岡山	2	早島町	6.1	24.9	1970	2	8	II			●				
岡山県	130号函渠(溝185k517)	岡山	2	早島町	3.2	32.5	1970	2	8	I			●				
岡山県	131号函渠(溝185k541)	岡山	2	早島町	4.7	54.6	1970	2	8	II			●				
岡山県	132号函渠(溝185k869)	岡山	2	倉敷市	4.7	25	1970	2	8	II			●				
岡山県	133号函渠(溝185k901)	岡山	2	倉敷市	5.3	28.9	1970	2	8	I			●				
岡山県	134号函渠(溝186k016)	岡山	2	倉敷市	3.6	31.6	1970	2	8	I			●				
岡山県	135号函渠(溝186k089)	岡山	2	倉敷市	5.1	33.7	1970	2	8	II			●				
岡山県	136号函渠(溝186k172)	岡山	2	倉敷市	4.8	30.9	1970	2	8	I			●				
岡山県	137号函渠(溝186k246)	岡山	2	倉敷市	3.6	30.8	1970	2	8	I			●				
岡山県	138号函渠(溝186k348)	岡山	2	倉敷市	3.7	25.9	1970	2	8	I			●				
岡山県	倉敷市西田(溝186k348)	岡山	2	倉敷市	5.7	42.5	1970	2	8	I			●				
岡山県	143号函渠(溝186k596)	岡山	2	倉敷市	3.7	32.25	1970	2	8	I			●				
岡山県	144号函渠(溝186k632)	岡山	2	倉敷市	3.7	32.6	1970	2	8	I			●				
岡山県	146号函渠(溝186k744)	岡山	2	倉敷市	9.1	34.1	1970	2	8	I			●				
岡山県	147号函渠(溝186k826)	岡山	2	倉敷市	7	38.6	1970	2	8	I			●				
岡山県	149号函渠(溝186k914)	岡山	2	倉敷市	3.6	25.1	1970	2	8	I			●				
岡山県	151号函渠(溝187k050)	岡山	2	倉敷市	8.25	35.2	1970	2	8	II			●				
岡山県	153号函渠(溝187k175)	岡山	2	倉敷市	7	38.7	1970	2	8	I			●				
岡山県	倉敷市加須山(溝187k470)	岡山	2	倉敷市	3.8	10	1970	2	8	I			●				
岡山県	156号函渠(溝187k485)	岡山	2	倉敷市	6.85	25	1970	2	8	I			●				
岡山県	158号函渠(溝187k526)	岡山	2	倉敷市	3	33.5	1970	2	8	I			●				

県・政令市	橋梁名	事務所名	路線名	所在地	橋長(m)	幅員(m)	建設年次	最新の対策区分		最新の診断区分(H26以降)	点検・補修・架替計画					※講ずる措置の内容	
								点検年度	全部材		●：定期点検 ○：補修工事						
											H29	H30	H31	H32	H33		
岡山県	159号函渠(溝187k587)	岡山	2	倉敷市	4.8	28.5	1970	28		I			●				
岡山県	160号函渠(溝187k680)	岡山	2	倉敷市	8.8	25.1	1970	28		I			●				
岡山県	163号函渠(溝187k730)	岡山	2	倉敷市	5.1	30.4	1970	28		I			●				
岡山県	164号函渠(溝187k789)	岡山	2	倉敷市	5.5	31.4	1970	28		I			●				
岡山県	165号函渠(溝187k844)	岡山	2	倉敷市	4.2	35.3	1970	28		I			●				
岡山県	166号函渠(溝187k887)	岡山	2	倉敷市	4.5	31.4	1970	28		I			●				
岡山県	167号函渠(溝187k908)	岡山	2	倉敷市	5.4	32.8	1970	28		I			●				
岡山県	倉敷市二日市岩崎(溝187k980)	岡山	2	倉敷市	5.3	35.8	1970	28		I			●				
岡山県	倉敷市(溝189k000)	岡山	2	倉敷市	4.6	44.5	1977	28		I			●				
岡山県	173号函渠(溝189k043)	岡山	2	倉敷市	2.6	42	1970	28		II			●				
岡山県	174号函渠(溝189k127)	岡山	2	倉敷市	2.5	35.8	1977	28		I			●				
岡山県	176号函渠(溝189k337)	岡山	2	倉敷市	8.65	43	1977	28		I			●				
岡山県	177号函渠(溝189k500)	岡山	2	倉敷市	9.7	35.9	1970	28		I			●				
岡山県	187号函渠(溝190k974)	岡山	2	倉敷市	3.1	40.25	1978	28		I				●			
岡山県	189号函渠(溝191k040)	岡山	2	倉敷市	2.6	41.4	1978	28		I				●			
岡山県	192号函渠(溝191k203)	岡山	2	倉敷市	4.8	38.7	1978	28		I				●			
岡山県	193号函渠(溝191k207)	岡山	2	倉敷市	2.6	38.9	1978	28		II				●			
岡山県	194号函渠(溝191k257)	岡山	2	倉敷市	2.6	40.3	1978	28		I				●			
岡山県	195号函渠(溝191k424)	岡山	2	倉敷市	3.1	67	1978	28		I				●			
岡山県	196号函渠(溝191k545)	岡山	2	倉敷市	4.3	41.1	1978	28		I				●			
岡山県	197号函渠(溝191k551)	岡山	2	倉敷市	2.2	41.1	1978	28		I				●			
岡山県	199号函渠(溝191k732)	岡山	2	倉敷市	2.6	39.7	1978	28		I				●			
岡山県	200号函渠(溝191k894)	岡山	2	倉敷市	3.3	75	1978	28		I				●			
岡山県	倉敷市上富井(溝192k310)	岡山	2	倉敷市	7.8	37.2	1970	28		I				●			
岡山県	204号函渠(溝192k367)	岡山	2	倉敷市	3.1	43.7	1978	28		I				●			
岡山県	210号函渠(溝192k899)	岡山	2	倉敷市	5.2	42.5	1989	28		I				●			
岡山県	211号函渠(溝192k970)	岡山	2	倉敷市	5.4	33.7	1973	28		II				●			
岡山県	215号函渠(溝193k570)	岡山	2	倉敷市	4.2	38.4	1973	28		II				●			
岡山県	倉敷市中島字大西(溝194k051)	岡山	2	倉敷市	3.3	58.9	1973	28		II				●			
岡山県	倉敷市(溝194k201)	岡山	2	倉敷市	3.2	45.25	1980	28		I				●			
岡山県	倉敷市中島(溝194k243)	岡山	2	倉敷市	2.6	39	1980	28		I				●			
岡山県	倉敷市片島(溝194k441)	岡山	2	倉敷市	2	42.6	1980	28		I				●			
岡山県	倉敷市(溝194k485)	岡山	2	倉敷市	2.7	49.3	1980	28		I				●			
岡山県	倉敷市片島(溝194k495)	岡山	2	倉敷市	2.1	48.3	1980	28		III				●		断面修復工	
岡山県	倉敷市片島(溝194k558)	岡山	2	倉敷市	3.6	56.5	1970	28		I				●			

県・政令市	橋梁名	事務所名	路線名	所在地	橋長(m)	幅員(m)	建設年次	最新の対策区分		最新の診断区分(H26以降)	点検・補修・架替計画 ●：定期点検 ○：補修工事					※講ずる措置の内容
								点検年度	全部材		H29	H30	H31	H32	H33	
岡山県	倉敷市片島(満194k718)	岡山	2	倉敷市	3.2	55.2	1980	2	8	I				●		
岡山県	倉敷市片島(満194k722)	岡山	2	倉敷市	5.5	33.6	1980	2	8	I				●		
岡山県	倉敷市片島(満194k935)	岡山	2	倉敷市	2.6	46.4	1980	2	8	I				●		
岡山県	19号(満195k787)	岡山	2	倉敷市	3.2	11.3	1985				●					●
岡山県	20号(満195k803)	岡山	2	倉敷市	3.2	10.7	1985				●					●
岡山県	倉敷市船穂町船穂(満197k005)	岡山	2	倉敷市	4.8	30.5	1985				●					●
岡山県	23号(満197k215)	岡山	2	倉敷市	5.1	51.8	1985				●					●
岡山県	倉敷市船穂町船穂(満197k445)	岡山	2	倉敷市	2	15	1985				●					●
岡山県	倉敷市船穂町船穂(満197k445)	岡山	2	倉敷市	2	9.5	1985				●					●
岡山県	倉敷市玉島長尾(満197k912)	岡山	2	倉敷市	2.1	15.7	1985				●					●
岡山県	倉敷市玉島長尾(満197k916)	岡山	2	倉敷市	2.1	16.8	1985				●					●
岡山県	28号(満198k168)	岡山	2	倉敷市	2.32	19.6	1985				●					●
岡山県	29号(満198k186)	岡山	2	倉敷市	2.32	22.8	1985				●					●
岡山県	30号(満198k373)	岡山	2	倉敷市	2.32	25.7	1985				●					●
岡山県	31号(満198k408)	岡山	2	倉敷市	2.6	30	1985				●					●
岡山県	倉敷市玉島爪崎(満198k631)	岡山	2	倉敷市	2.1	45.6	1983				●					●
岡山県	倉敷市玉島爪崎(満198k771)	岡山	2	倉敷市	2.3	17.5	1983				●					●
岡山県	倉敷市玉島爪崎(満198k783)	岡山	2	倉敷市	2.3	13.7	1983				●					●
岡山県	倉敷市玉島爪崎(満198k912)	岡山	2	倉敷市	2.3	13.4	1983				●					●
岡山県	倉敷市玉島爪崎(満198k925)	岡山	2	倉敷市	2.3	13.5	1983				●					●
岡山県	倉敷市玉島爪崎(満199k056)	岡山	2	倉敷市	2	13.8	1983				●					●
岡山県	倉敷市玉島爪崎(満199k069)	岡山	2	倉敷市	2	13.8	1983				●					●
岡山県	32号(満199k194)	岡山	2	倉敷市	3.1	28.2	1983				●					●
岡山県	33号(満199k209)	岡山	2	倉敷市	2.9	18.2	1983				●					●
岡山県	玉島4号(満199k355)	岡山	2	倉敷市	3.1	14.4	1983				●					●
岡山県	倉敷市玉島爪崎(満199k630)	岡山	2	倉敷市	3.8	51.5	1983				●					●
岡山県	倉敷市玉島爪崎(満199k654)	岡山	2	倉敷市	3.8	34	1983				●					●
岡山県	倉敷市玉島爪崎(満199k654)	岡山	2	倉敷市	4.1	72	1983				●					●
岡山県	倉敷市玉島八島(満199k673)	岡山	2	倉敷市	2.15	48.4	1983				●					●
岡山県	玉島11号(満199k798)	岡山	2	倉敷市	3.8	20.4	1983				●					●
岡山県	玉島10号(満199k816)	岡山	2	倉敷市	3.8	18.8	1983				●					●
岡山県	倉敷市玉島八島(満199k983)	岡山	2	倉敷市	4.3	16.4	1983				●					●
岡山県	倉敷市玉島八島(満199k989)	岡山	2	倉敷市	4.3	23.3	1983				●					●
岡山県	倉敷市玉島道越(満201k250)	岡山	2	倉敷市	2.6	50	1983				●					
岡山県	倉敷市玉島道越(満201k381)	岡山	2	倉敷市	2.6	12.6	1983				●					

県・政令市	橋梁名	事務所名	路線名	所在地	橋長(m)	幅員(m)	建設年次	最新の対策区分		最新の診断区分(H26以降)	点検・補修・架替計画					※講ずる措置の内容
								点検年度	全部材		●：定期点検 ○：補修工事					
											H29	H30	H31	H32	H33	
岡山県	倉敷市玉島道越(溝201k390)	岡山	2	倉敷市	2.6	12.2	1983				●					
岡山県	倉敷市玉島道越(溝201k507)	岡山	2	倉敷市	4.8	21	1983				●					
岡山県	倉敷市玉島道越(溝201k523)	岡山	2	倉敷市	4.8	31.6	1983				●					
岡山県	倉敷市玉島道越(溝201k544)	岡山	2	倉敷市	4.8	22	1983				●					
岡山県	倉敷市玉島道越(溝201k557)	岡山	2	倉敷市	2.6	14.2	1983				●					
岡山県	倉敷市玉島道越(溝201k561)	岡山	2	倉敷市	2.6	19.4	1983				●					
岡山県	倉敷市玉島道越(溝201k563)	岡山	2	倉敷市	2.6	20	1983				●					
岡山県	倉敷市玉島道越(溝201k567)	岡山	2	倉敷市	2.6	33	1983				●					
岡山県	倉敷市玉島道越(溝201k576)	岡山	2	倉敷市	2.6	16.8	1983				●					
岡山県	倉敷市玉島道越(溝201k580)	岡山	2	倉敷市	4.8	34.5	1983				●					
岡山県	倉敷市(溝201k885)	岡山	2	倉敷市	5.1	4.8	1963				●					
岡山県	倉敷市(溝201k900)	岡山	2	倉敷市	5.1	26.2	1963				●					
岡山県	倉敷市(溝202k065)	岡山	2	倉敷市	4.3	40.9	1963				●					
岡山県	浅口市金光町大谷(溝202k506)	岡山	2	浅口市	2.8	15.6	1963					●				
岡山県	247(溝203k995)	岡山	2	浅口市	2.6	15.3	1963					●				
岡山県	浅口市金光町佐方(溝205k253)	岡山	2	浅口市	3.6	17.4	1963					●				
岡山県	1号函渠(溝205k401)	岡山	2	浅口市	2.6	3.6	2002					●				
岡山県	2号函渠(溝205k514)	岡山	2	浅口市	2.6	2.8	2002					●				
岡山県	六条院中B〇X(溝207k486)	岡山	2	浅口市	3.8	81.5	1995					●				
岡山県	272(溝214k525)	岡山	2	笠岡市	5.7	18.2	1963					●				
岡山県	273(溝214k735)	岡山	2	笠岡市	5	18.2	1963					●				
岡山県	274(溝214k944)	岡山	2	笠岡市	5	18.2	1963					●				
岡山県	275(溝214k152)	岡山	2	笠岡市	4.6	18.4	1963					●				
岡山県	276(溝215k364)	岡山	2	笠岡市	5	18	1963					●				
岡山県	277(溝215k708)	岡山	2	笠岡市	7.25	18.6	1963					●				
岡山県	笠岡市生江浜(溝218k431)	岡山	2	笠岡市	2.6	11.6	1963					●				
岡山県	笠岡市用之江(溝220k454)	岡山	2	笠岡市	6	17.8	1963					●				
岡山県	笠岡市用之江(溝220k728)	岡山	2	笠岡市	2.4	10.4	1963					●				
岡山県	笠岡市用之江(溝220k860)	岡山	2	笠岡市	3.1	15.4	1963					●				
岡山県	総社市(溝17k311)	岡山	180	総社市	4.8	67.2	1997					●				
岡山県	総社市埋木(溝17k393)	岡山	180	総社市	2	63.6	1997					●				
岡山県	総社〇〇7(溝18k249)	岡山	180	総社市	2.46	35.2	2007					●				
岡山県	総社〇〇8(溝18k251)	岡山	180	総社市	2.46	35.2	2007					●				
岡山県	横断B〇X〇〇1(溝18k787)	岡山	180	総社市	2.6	2	2006					●				
岡山県	横断B〇X〇〇2(溝18k819)	岡山	180	総社市	2.6	4	2006					●				

県・政令市	橋梁名	事務所名	路線名	所在地	橋長(m)	幅員(m)	建設年次	最新の対策区分		最新の診断区分 (H26以降)	点検・補修・架替計画 ●：定期点検 ○：補修工事					※講ずる措置の内容	
								点検年度	全部材		H29	H30	H31	H32	H33		
岡山県	井尻野ボックス(溝22k705)	岡山	180	総社市	2.6	33	2002					●					
岡山県	1号(溝132k054)	岡山	2	備前市	3.1	15.3	1958					●					
岡山県	備前市八木山(溝136k165)	岡山	2	備前市	6.5	23.6	1981					●					
岡山県	備前市八木山(溝136k772)	岡山	2	備前市	10.75	23.6	1981					●					
岡山県	備前市八木山(溝138k446)	岡山	2	備前市	2.15	2.3	1969					●					
岡山県	備前市関谷(溝139k102)	岡山	2	備前市	2	12.4	1969					●					
岡山県	備前市東片上(溝142k555)	岡山	2	備前市	3.7	3.5	1956					●					
岡山県	備前市西片上(溝144k804)	岡山	2	備前市	3.8	27	1956					●					
岡山県	岡山市東区西祖(溝154k944)	岡山	2	岡山市	4.1	10.9	1956					●					
岡山県	伊島北町1号B〇X(溝5k194)	岡山	53	岡山市	2.4	35.1	1989					●					
岡山県	伊島北町2号B〇X(溝5k285)	岡山	53	岡山市	2.6	26.1	1989					●					
岡山県	津島京町1号函渠(溝5k490)	岡山	53	岡山市	2.1	26.2	1989					●					
岡山県	津島京町4号B〇X(溝5k815)	岡山	53	岡山市	4.3	12.2	1989					●					
岡山県	津島京町6号B〇X(溝5k876)	岡山	53	岡山市	4.3	19.3	1989					●					
岡山県	岡山市北区津島京町二(溝5k896)	岡山	53	岡山市	2.1	18	2000					●					
岡山県	首部1号B〇X(溝6k215)	岡山	53	岡山市	4.5	64	1987					●					
岡山県	首部2号B〇X(溝6k340)	岡山	53	岡山市	4.5	75.5	1987					●					
岡山県	首部3号B〇X(溝6k402)	岡山	53	岡山市	2.15	52.9	1987					●					
岡山県	津高1号B〇X(溝7k031)	岡山	53	岡山市	2.9	27.2	1988					●					
岡山県	津高4号B〇X(溝7k288)	岡山	53	岡山市	2.66	54.2	1988					●					
岡山県	津高6号B〇X(溝7k516)	岡山	53	岡山市	3.8	51.1	1987					●					
岡山県	富原1号B〇X(溝7k772)	岡山	53	岡山市	2	84	1987					●					
岡山県	富原2号B〇X(溝8k219)	岡山	53	岡山市	2.1	50.3	1987					●					
岡山県	田益地下道(溝9k043)	岡山	53	岡山市	4.8	52.5	1996					●					
岡山県	岡山市北区栢谷(溝9k884)	岡山	53	岡山市	3.8	56	1995					●					
岡山県	岡山市北区栢谷(溝10k200)	岡山	53	岡山市	4.8	49.7	1994					●					
岡山県	岡山市北区栢谷(溝10k872)	岡山	53	岡山市	4.8	33	1994					●					
岡山県	唐船高架橋	岡山	2	倉敷市	95	9.5	2010	28		I				●			
岡山県	大谷東高架橋	岡山	2	浅口市	272	9.3	2010	27		I				●			
岡山県	横池高架橋	岡山	2	浅口市	220	9.25	2011	28		I				●			
岡山県	畑池高架橋	岡山	2	浅口市	149	9.25	2013	28		I				●			
岡山県	岡山市北区櫛津(溝5k673)	岡山	180	岡山市	3.8	48	2016					●					
岡山県	岡山市北区櫛津(溝5k919)	岡山	180	岡山市	5.5	41.29	2016					●					
岡山県	岡山市北区櫛津(溝6k140)	岡山	180	岡山市	3.5	18	2016					●					
岡山県	岡山市北区櫛津(溝6k200)	岡山	180	岡山市	5.5	13	2016					●					

県・政令市	橋梁名	事務所名	路線名	所在地	橋長(m)	幅員(m)	建設年次	最新の対策区分		最新の診断区分(H26以降)	点検・補修・架替計画 ●：定期点検 ○：補修工事					※講ずる措置の内容	
								点検年度	全部材		H29	H30	H31	H32	H33		
広島県	2号橋	福山	2	福山市	2.1	21.9	1959					●					
広島県	3号橋	福山	2	福山市	2	23.55	1959					●					
広島県	4号橋	福山	2	福山市	2.1	23.65	1959					●					
広島県	5号橋	福山	2	福山市	3	26.55	1959					●					
広島県	福山市	福山	2	福山市	5.6	21.5	1959	2 6		I			●				
広島県	12号橋	福山	2	福山市	10.7	21.45	1959					●					
広島県	深津橋	福山	2	福山市	17.58	21.55	1961					○	●				表面保護工 橋面防水工
広島県	15号橋	福山	2	福山市	6	27.25	1960					○	●				断面修復工 ひび割れ補修工
広島県	福山新橋	福山	2	福山市	25.08	25.15	1961					●					
広島県	19号橋	福山	2	福山市	5	24.5	1935					●					
広島県	本庄跨道1号橋	福山	2	福山市	17.7	7.5	1971					●					
広島県	本庄跨道2号橋	福山	2	福山市	12.19	7.5	1971					●					
広島県	本庄跨道3号橋	福山	2	福山市	11.7	9.5	1971					●					
広島県	神島橋(下り)	福山	2	福山市	310	13	1973					●					
広島県	神島橋(上り)	福山	2	福山市	310.51	9.9	1971					●					
広島県	小田川橋	福山	2	福山市	53.4	18.5	1973					●					
広島県	津之郷橋	福山	2	福山市	22.2	22.73	1955	2 8		I						●	
広島県	山北橋	福山	2	福山市	18.9	60.8	1994					●					
広島県	安井高架橋	福山	2	福山市	177	8	1997	2 7		II		○		●			橋面防水工 ひび割れ補修工
広島県	近江橋	福山	2	福山市	41.9	16.3	1995	2 6		I			●				
広島県	神村東高架橋	福山	2	福山市	178	13.5	1994	2 6		I			●				
広島県	神村高架橋(下り)	福山	2	福山市	235.63	11.55	1994					●					
広島県	鍋田川2号橋	福山	2	福山市	54	8.5	1988					●					
広島県	鍋田川1号橋	福山	2	福山市	43	8.5	1988					●					
広島県	長風呂橋(下り)	福山	2	福山市	80.5	14.5	1989	2 8		II			○		●		断面修復工
広島県	長風呂橋(上り)	福山	2	福山市	86.5	14.9	2004	2 8		I					●		
広島県	須江高架橋(下り)	福山	2	福山市	95	9	1990	2 8		I					●		
広島県	須江高架橋(上り)	福山	2	福山市	82	8.75	2004	2 8		I					●		
広島県	奥池橋(下り)	福山	2	福山市	72	12	1987	2 7		I				●			
広島県	奥池橋(上り)	福山	2	福山市	36	12	2002	2 7		I				●			
広島県	今津大橋(下り)	福山	2	福山市	131	8.5	1989	2 7		III		○		●			鋼桁補修工 排水管補修工
広島県	今津大橋(上り)	福山	2	福山市	136	11.83	2002	2 7		I				●			
広島県	西藤橋	福山	2	尾道市	12.93	47.4	1986	2 8		I					●		
広島県	西藤高架橋(上り)	福山	2	尾道市	110	8.5	1991	2 7		II		○		●			伸縮装置補修工 表面保護工
広島県	西藤高架橋(下り)	福山	2	尾道市	110	8.5	1988	2 7		II		○		●			伸縮装置補修工 表面保護工

県・政令市	橋梁名	事務所名	路線名	所在地	橋長(m)	幅員(m)	建設年次	最新の 対策区分		最新の 診断区分 (H26以降)	点検・補修・架替計画 ●：定期点検 ○：補修工事					※講ずる 措置の内容
								点 検 年 度	全 部 材		H29	H30	H31	H32	H33	
広島県	藤井川橋（上り）	福山	2	福山市	187.51	15.95	1991				●					
広島県	藤井川橋（下り）	福山	2	福山市	179.5	13	1980	2 6		II			●			
広島県	高須高架橋（上り）	福山	2	尾道市	70	9	1986	2 6		I			●			
広島県	高須高架橋（下り）	福山	2	尾道市	70	9	1985	2 6		I			●			
広島県	3 6号橋	福山	2	尾道市	7.35	12.9	1977					●				
広島県	1号跨道橋防土2号	福山	2	尾道市	8.96	27.9	1968					●				
広島県	世計橋	福山	2	尾道市	13.51	17	1967					●				
広島県	向峠橋	福山	2	尾道市	21.2	18	2013	2 7		I				●		
広島県	鳥須井橋	福山	2	尾道市	27.59	18	1975	2 7		II		○		●		表面保護工 ひび割れ補修工
広島県	栗原跨道橋	福山	2	尾道市	25.9	18	1971	2 7		I				●		
広島県	吉和跨道橋	福山	2	尾道市	12.54	19	1971	2 7		I				●		
広島県	吉和跨線橋	福山	2	尾道市	147.7	9.5	1971					●○				断面修復工 伸縮装置補修工
広島県	丸山橋4 1号橋	福山	2	三原市	6	10.9	1938	2 6		I			●			
広島県	内島川橋	福山	2	三原市	5.16	11.25	1938	2 7		I				●		
広島県	4 2号橋	福山	2	三原市	2	11	1949					●				
広島県	4 3号橋	福山	2	三原市	3	10.3	1949					●				
広島県	4 4号橋	福山	2	三原市	5.4	10.85	1949	2 8		I					●	
広島県	古浜橋	福山	2	三原市	116	11.5	1958	2 6		III		○	●			塗装塗り替え工 高欄補修工
広島県	三原新橋側道橋	福山	2	三原市	16.44	2.55	1976	2 8		I					●	
広島県	三原新橋	福山	2	三原市	14.54	8.5	1962				●					
広島県	長谷橋	福山	2	三原市	65.8	7.5	1956				●					
広島県	長谷橋側道橋	福山	2	三原市	66.8	2.7	1970				●					
広島県	新本郷橋	福山	2	三原市	270.1	8.5	1966	2 7		III		○		●		支承部補修工 伸縮装置補修工
広島県	本郷歩道橋（上り）	福山	2	三原市	248	3.8	2010	2 7		I				●		
広島県	梨羽橋側道橋	福山	2	三原市	51	3.8	1993	2 7		I		○		●		断面修復工 橋面防水工
広島県	梨羽橋（上り）	福山	2	三原市	51.1	9.75	1980	2 6		II		○	●			措置済
広島県	梨羽橋（下り）	福山	2	三原市	50.4	8	1966					●○				伸縮装置補修工 塗装塗り替え工
広島県	南方橋	福山	2	三原市	16.89	21.6	1957				●					
広島県	5 0号橋側道橋（下り）	福山	2	三原市	6.99	2	2010	2 6		I			●			
広島県	5 0号橋	福山	2	三原市	3.8	9.1	1958	2 8		I					●	
広島県	5 0号橋側道橋（上り）	福山	2	三原市	6.32	2.4	2010	2 6		I			●			
広島県	第1追分橋	福山	2	三原市	7.05	27.45	1960	2 8		I					●	
広島県	第2追分橋	福山	2	三原市	7.7	18.8	1960	2 8		II			○		●	断面修復工 ひび割れ補修工
広島県	下木原橋	福山	2	三原市	66	13.1	2008					●				
広島県	下木原橋歩道橋	福山	2	三原市	28	2.5	2010	2 6		I			●			

県・政令市	橋梁名	事務所名	路線名	所在地	橋長(m)	幅員(m)	建設年次	最新の対策区分		最新の診断区分(H26以降)	点検・補修・架替計画					※講ずる措置の内容
								点検年度	全部材		●：定期点検 ○：補修工事					
											H29	H30	H31	H32	H33	
広島県	下木原Aランプ橋	福山	2	三原市	98	6.4	2011				●					
広島県	下木原Bランプ橋	福山	2	三原市	122	6.4	2010				●					
広島県	下木原Aランプ橋(暫定)	福山	2	三原市	99	6.4	2011				●					
広島県	下木原高架橋	福山	2	三原市	255	23.1	2011				●					
広島県	糸崎谷橋	福山	2	三原市	28.5	13	2011				●					
広島県	是国橋(上り)	福山	2	三原市	20.7	12.5	2008				●					
広島県	是国橋(下り)	福山	2	三原市	20.7	15.7	2008				●					
広島県	正分橋	福山	2	三原市	37	9	2009				●					
広島県	中之町高架橋	福山	2	三原市	290	8.25	2002				●					
広島県	中之町Aランプ	福山	2	三原市	96.3	4.8	2002				●					
広島県	中之町Bランプ	福山	2	三原市	111.9	5.5	2001				●					
広島県	中之町ランプ	福山	2	三原市	77	7.75	2000				●					
広島県	中之ランプ	福山	2	三原市	77.4	5.45	1998				●					
広島県	河原谷橋	福山	2	三原市	11.5	12.95	2000				●					
広島県	恵下谷ランプ南橋	福山	2	三原市	40	12.95	1997				●					
広島県	恵下谷ランプ南第2橋	福山	2	三原市	62	7.15	1998				●					
広島県	恵下谷ランプ北橋	福山	2	三原市	147.5	10.05	1996				●					
広島県	恵下谷橋	福山	2	三原市	28	12.75	1997				●					
広島県	小浦橋	福山	2	三原市	18	14.75	1996	2.8	I						●	
広島県	梅林高架橋(下り)	福山	2	三原市	893	8.25	1995	2.8	I						●	
広島県	梅林高架橋橋側歩道橋	福山	2	三原市	127.76	2.5	1996	2.8	I						●	
広島県	梅林高架橋	福山	2	三原市	201.6	13.6	1997	2.8	I						●	
広島県	頼兼Bランプ	福山	2	三原市	51	5.5	1997	2.8	I						●	
広島県	頼兼Aランプ	福山	2	三原市	45.4	5.5	1997	2.8	I						●	
広島県	頼兼Cランプ	福山	2	三原市	75	5.5	2001	2.8	I						●	
広島県	頼兼Dランプ	福山	2	三原市	48.6	5.5	2001	2.8	II			○		●	断面修復工 ひび割れ補修工	
広島県	新倉高架橋	福山	2	三原市	118	8.25	2001				●					
広島県	赤崎橋	福山	317	尾道市	65	9.3	2002	2.7	I					●		
広島県	高松川橋	福山	317	尾道市	450	9.3	2003	2.7	I					●		
広島県	福部川橋	福山	317	尾道市	24.5	10.5	2002	2.7	I					●		
広島県	高浜川橋	福山	317	尾道市	21	10.5	2002	2.8	I					●		
広島県	波戸岡川橋	福山	317	尾道市	43	10.7	2001	2.8	I					●		
広島県	黒谷橋	福山	317	尾道市	69	9.4	2001	2.7	I					●		
広島県	峠橋(上り)	福山	317	尾道市	100	9.3	2002	2.7	I					●		
広島県	峠橋(下り)	福山	317	尾道市	100	9.3	2002	2.7	I					●		

県・政令市	橋梁名	事務所名	路線名	所在地	橋長(m)	幅員(m)	建設年次	最新の対策区分		最新の診断区分(H26以降)	点検・補修・架替計画 ●：定期点検 ○：補修工事					※講ずる措置の内容
								点検年度	全部材		H29	H30	H31	H32	H33	
広島県	宝地川橋(上り)	福山	317	尾道市	39	10.2	2003	2	7	I				●		
広島県	宝地川橋(下り)	福山	317	尾道市	39	10.2	2003	2	7	I				●		
広島県	大林橋	福山	317	尾道市	225	9.3	2003	2	7	I				●		
広島県	伊豆里橋	福山	317	尾道市	19.5	10.5	2003	2	7	I				●		
広島県	相田川橋	福山	317	尾道市	60	9.3	2003	2	7	I				●		
広島県	走出橋	福山	317	尾道市	30	10.5	2003	2	8	I					●	
広島県	福山市大門町3	福山	2	福山市	2.6	33.5	1990	2	8	I				●		
広島県	福山市引野町1	福山	2	福山市	4.9	33.6	1965	2	8	I				●		
広島県	福山市引野町2	福山	2	福山市	3.7	21.9	1965	2	8	I				●		
広島県	福山市1	福山	2	福山市	3.6	23	1965	2	8	Ⅲ		○	●			断面修復工
広島県	福山市引野町3	福山	2	福山市	2.1	20	1965									
広島県	横断B×O×O1	福山	2	福山市	2.8	20.5	2001	2	8	I				●		
広島県	福山市明神町1	福山	2	福山市	3.9	127.7	1999	2	8	I				●		
広島県	福山市明神町2	福山	2	福山市	2.4	72.1	1999	2	8	I				●		
広島県	福山市3	福山	2	福山市	2.1	20	1965	2	8	I				●		
広島県	福山市本庄町2	福山	2	福山市	4	11.2	1971	2	8	I				●		
広島県	福山市佐波町1	福山	2	福山市	2	32.3	1971	2	8	I				●		
広島県	福山市佐波町2	福山	2	福山市	2.4	28	1971	2	8	I				●		
広島県	福山市佐波町3	福山	2	福山市	3.1	29.2	1971	2	8	I				●		
広島県	福山市瀬戸町山北1	福山	2	福山市	2	34.9	1992	2	8	I				●		
広島県	福山市瀬戸町山北2	福山	2	福山市	5.9	29	1992	2	8	I				●		
広島県	福山市瀬戸町山北3	福山	2	福山市	4.6	29	1992	2	8	I				●		
広島県	福山市赤坂町赤坂	福山	2	福山市	4.9	53.1	1992				●			●		
広島県	福山市神村町1	福山	2	福山市	3.6	53.2	1996				●			●		
広島県	福山市神村町2	福山	2	福山市	3.7	79	1996				●			●		
広島県	神村1号B×O×下	福山	2	福山市	3.7	29.5	1987				●			●		
広島県	神村1号B×O×上	福山	2	福山市	3.7	17.7	1987				●			●		
広島県	神村2号B×O×下	福山	2	福山市	5.8	10.6	1989				●			●		
広島県	神村2号B×O×上	福山	2	福山市	5.8	10.5	1989				●			●		
広島県	木ノ原2号水路上	福山	2	福山市	3.6	15	1987				●				●	
広島県	木ノ原2号水路下	福山	2	福山市	3.6	10.5	1987				●				●	
広島県	福山市神村町3	福山	2	福山市	2.56	24.7	1987				●				●	
広島県	木ノ原3号水路	福山	2	福山市	2	34.1	1987				●				●	
広島県	木ノ原1号水路	福山	2	福山市	2.1	83.1	1988				●				●	
広島県	神村3号B×O×	福山	2	福山市	5.7	13.8	1988				●				●	

県・政令市	橋梁名	事務所名	路線名	所在地	橋長(m)	幅員(m)	建設年次	最新の対策区分		最新の診断区分 (H26以降)	点検・補修・架替計画					※講ずる措置の内容
								点検年度	全部材		●：定期点検 ○：補修工事					
											H29	H30	H31	H32	H33	
広島県	羽原1号水路上	福山	2	福山市	2.1	8.8	1989				●				●	
広島県	神村4号B〇X上	福山	2	福山市	3.7	21.5	1988				●				●	
広島県	羽原2号水路上	福山	2	福山市	2.1	5	1989				●				●	
広島県	羽原2号水路下	福山	2	福山市	2.1	7	1989				●				●	
広島県	神村5号B〇X	福山	2	福山市	6.5	68.3	1989				●				●	
広島県	神村6号B〇X	福山	2	福山市	3.9	76.1	1989				●				●	
広島県	今津1号B〇X上	福山	2	福山市	3.9	14.5	1970				●				●	
広島県	今津2号水路	福山	2	福山市	2.6	13.5	1970				●				●	
広島県	今津5号B〇X	福山	2	福山市	4.3	30.2	1970				●				●	
広島県	尾道市高須町	福山	2	尾道市	4.6	17.8	1970					●				
広島県	尾道市十四日町1	福山	2	尾道市	4.7	24.1	1970					●				
広島県	尾道市十四日町2	福山	2	尾道市	4.7	32.3	1970					●				
広島県	尾道市栗原町1	福山	2	尾道市	5.11	34.1	1975					●				
広島県	尾道市栗原町2	福山	2	尾道市	5.4	27.2	1975					●				
広島県	尾道市栗原町3	福山	2	尾道市	5.014	26.5	1975					●				
広島県	尾道市吉浦町	福山	2	尾道市	3.1	24	1975					●				
広島県	吉和1号トンネル	福山	2	尾道市	6.008	34.4	1975					●				
広島県	尾道市神田町	福山	2	尾道市	4.6	24.2	1975					●				
広島県	尾道市沖側町	福山	2	尾道市	4.1	54.8	1975					●				
広島県	三原市木原町1	福山	2	三原市	2.7	10	1965					●				
広島県	三原市木原町2	福山	2	三原市	2.6	15	1965					●				
広島県	三原市西宮町1	福山	2	三原市	2.1	18	1995					●				
広島県	三原市西宮町2	福山	2	三原市	6	33	1995					●				
広島県	三原市本郷町2	福山	2	三原市	3.4	23.2	1965					●				
広島県	三原市本郷町3	福山	2	三原市	2.4	23	1975					●				
広島県	三原市本郷町4	福山	2	三原市	2.7	29	1989					●				
広島県	三原市本郷町5	福山	2	三原市	2.1	36.5	1989					●				
広島県	三原市本郷町6	福山	2	三原市	2.7	37.5	1989					●				
広島県	三原市本郷町7	福山	2	三原市	2	27.7	1965					●				
広島県	因島洲江町	福山	317	尾道市	2.4	15.8	2003					●				
広島県	因島原町	福山	317	尾道市	4.3	38.2	2001					●				
広島県	瀬戸田町御寺	福山	317	尾道市	5.7	16.5	2002					●				
広島県	瀬戸田町宮原	福山	317	尾道市	4.4	31.4	2000					●				
広島県	瀬戸田町荻	福山	317	尾道市	5.4	28.7	2003					●				
広島県	神村高架橋(上り)	福山	2	福山市	232	7.85	2016				●					

県・政令市	橋梁名	事務所名	路線名	所在地	橋長(m)	幅員(m)	建設年次	最新の対策区分		最新の診断区分(H26以降)	点検・補修・架替計画 ●：定期点検 ○：補修工事					※講ずる措置の内容
								点検年度	全部材		H29	H30	H31	H32	H33	
広島県	福山市明神町	福山	2	福山市	6	31.23	不明	2 8		I					●	
広島県	福山市明神町3	福山	2	福山市	3.7	9.7	不明	2 8		II			○		●	断面修復工
広島県	福山市明神町4	福山	2	福山市	2.1	367.9	不明	2 8		I					●	
広島県	福山市明神町5	福山	2	福山市	4.1	20.7	不明	2 8		I					●	
広島県	福山市東深津町	福山	2	福山市	3.75	8.4	不明	2 8		II			○		●	断面修復工
広島県	福山市本庄町1	福山	2	福山市	4.6	160.7	不明	2 8		II			○		●	断面修復工
広島県	木梨第一橋	三次	尾道松江線	尾道市	565	9.26	2010				●					
広島県	木梨第二橋	三次	尾道松江線	尾道市	110	9.26	2010				●					
広島県	国守橋	三次	尾道松江線	尾道市	173	9.31	2006				●					
広島県	御調川橋	三次	尾道松江線	尾道市	741	9.31	2007				●					
広島県	貝ヶ原橋	三次	尾道松江線	尾道市	22.3	10.51	2007				●					
広島県	山田川橋	三次	尾道松江線	尾道市	169	9.26	2006				●					
広島県	大和橋	三次	尾道松江線	尾道市	198.5	9.36	2007				●					
広島県	下仮屋橋	三次	尾道松江線	世羅町	359	9.26	2007				●					
広島県	川尻橋	三次	尾道松江線	世羅町	212.4	9.31	2006				●					
広島県	芦田川橋	三次	尾道松江線	世羅町	195	10.16	2014	2 8		I					●	
広島県	赤屋橋	三次	尾道松江線	世羅町	149	10.14	2014	2 8		I					●	
広島県	砂田川橋	三次	尾道松江線	世羅町	149	10.16	2014	2 8		I					●	
広島県	はりま橋	三次	尾道松江線	世羅町	204	10.14	2009	2 8		II					●	排水管補修工
広島県	小童川橋	三次	尾道松江線	三次市	210	10.14	2010	2 8		I					●	
広島県	宇賀川橋	三次	尾道松江線	三次市	189	10.14	2010	2 8		I					●	
広島県	向田川橋	三次	尾道松江線	三次市	87.5	10.14	2010	2 8		I					●	
広島県	甲奴IC橋	三次	尾道松江線	三次市	17	12	2010	2 8		I					●	
広島県	東谷川橋	三次	尾道松江線	三次市	277	10.14	2014	2 8		I					●	
広島県	六ツ宗川橋	三次	尾道松江線	三次市	242	10.14	2010	2 8		I					●	
広島県	宇賀峠橋	三次	尾道松江線	三次市	105.5	10.14	2014	2 8		II					●	塗装塗り替え工
広島県	古鏡山橋	三次	尾道松江線	三次市	183	10.17	2010	2 8		I					●	
広島県	海田原熊野橋	三次	尾道松江線	三次市	674	10.14	2011	2 8		I					●	
島根県	杉戸第一橋	三次	尾道松江線	雲南市	22	10.3	2010				●					
島根県	杉戸第二橋	三次	尾道松江線	雲南市	245.5	10.3	2010				●					
島根県	大吉田川橋	三次	尾道松江線	雲南市	143	10.3	2010				●					
島根県	木ノ下高架橋	三次	尾道松江線	雲南市	79	10.3	2010				●					
島根県	川尻高架橋	三次	尾道松江線	雲南市	180	10.3	2010				●					
島根県	吉田川橋	三次	尾道松江線	雲南市	252	10.3	2010				●					
島根県	後谷川橋	三次	尾道松江線	雲南市	166	10.3	2012				●					

県・政令市	橋梁名	事務所名	路線名	所在地	橋長(m)	幅員(m)	建設年次	最新の対策区分		最新の診断区分(H26以降)	点検・補修・架替計画					※講ずる措置の内容
								点検年度	全部材		●：定期点検 ○：補修工事					
											H29	H30	H31	H32	H33	
島根県	大志戸川橋	三次	尾道松江線	雲南市	129	9.26	2009	2	8	I					●	
島根県	中野高架橋	三次	尾道松江線	雲南市	123	9.26	2008	2	8	I					●	
島根県	六重高架橋	三次	尾道松江線	雲南市	125.3	9.26	2010	2	8	I					●	
島根県	雲見橋	三次	尾道松江線	雲南市	295	9.26	2009	2	8	I					●	
島根県	上熊谷高架橋	三次	尾道松江線	雲南市	329.5	9.26	2012				●					
島根県	正理川橋	三次	尾道松江線	雲南市	391.5	9.26	2012				●					
島根県	深谷川橋	三次	尾道松江線	雲南市	220	9.26	2009	2	8	I					●	
島根県	下熊谷高架橋	三次	尾道松江線	雲南市	171.5	9.26	2008	2	8	II					●	措置済
島根県	吉田掛合-3	三次	尾道松江線	雲南市	5.2	12.4	2012				●					
広島県	溝橋(29k194)	三次	54	安芸高田市	5	25.8	1959	2	8	II					●	断面修復工
広島県	下根橋側道橋(上り)	三次	54	安芸高田市	8.8	2.4	1984	2	7	I					●	
広島県	下根橋	三次	54	安芸高田市	7.4	9.8	1959	2	7	I					●	
広島県	兵伊佐橋	三次	54	安芸高田市	19.66	11.8	1984					●				
広島県	小兵橋	三次	54	安芸高田市	3.5	12.5	1959	2	8	I					●	
広島県	国美橋	三次	54	安芸高田市	3	14.98	1959	2	8	I					●	
広島県	国安橋(朝日橋)	三次	54	安芸高田市	7	10.1	1959	2	7	I					●	
広島県	朝日橋側道橋(下り)	三次	54	安芸高田市	7.98	2	2002	2	7	I					●	
広島県	本源寺橋	三次	54	安芸高田市	16	13.8	2013					●				
広島県	安森橋	三次	54	安芸高田市	16.5	7.65	1959	2	6	II		○	●			断面修復工
広島県	安森歩道橋(下り)	三次	54	安芸高田市	16.6	2.4	1979	2	6	I					●	
広島県	安森歩道橋(上り)	三次	54	安芸高田市	20	2.6	1983	2	6	I					●	
広島県	明神歩道橋(下り)	三次	54	安芸高田市	19	2.4	1991	2	6	I					●	
広島県	明神橋	三次	54	安芸高田市	15.1	9.2	1959	2	6	II		○	●			ひびわれ補修工 断面修復工
広島県	明神歩道橋(上り)	三次	54	安芸高田市	21.06	2.4	1983	2	6	II		○	●			塗装塗り替え工
広島県	櫛木歩道橋(上り)	三次	54	安芸高田市	12.55	2.4	1983	2	7	I					●	
広島県	櫛木橋	三次	54	安芸高田市	9	9.4	1959	2	7	I					●	
広島県	五郎丸橋	三次	54	安芸高田市	27	10.5	1971				○				●	支承部補修工
広島県	五郎丸歩道橋(下り)	三次	54	安芸高田市	30	2.4	1978								●	
広島県	大谷橋	三次	54	安芸高田市	6.27	14.6	1959	2	7	I					●	
広島県	新可愛川橋	三次	54	安芸高田市	129	10.4	1973				●					
広島県	青木橋	三次	54	安芸高田市	9.4	8.55	1959	2	7	I					●	
広島県	中馬橋	三次	54	安芸高田市	48	9.6	1967	2	8	I					●	
広島県	油川橋側歩道橋(上り)	三次	54	安芸高田市	12	2.4	1991					●				
広島県	油川橋	三次	54	安芸高田市	11.04	8.85	1959					●				
広島県	溝橋(42k210)	三次	54	安芸高田市	3	11.05	1959					●				

県・政令市	橋梁名	事務所名	路線名	所在地	橋長(m)	幅員(m)	建設年次	最新の対策区分		最新の診断区分(H26以降)	点検・補修・架替計画 ●：定期点検 ○：補修工事					※講ずる措置の内容
								点検年度	全部材		H29	H30	H31	H32	H33	
広島県	馬橋	三次	54	安芸高田市	10.35	9.4	1959				●					
広島県	吉田橋	三次	54	安芸高田市	34.88	9.3	1965	27		II				●		表面保護工
広島県	吉田歩道橋(上り)	三次	54	安芸高田市	34.5	2.5	1974	27		II				●		ひびわれ補修工
広島県	吉田歩道橋(下り)	三次	54	安芸高田市	34.4	2.5	1978	27		II				●		塗装塗り替え工
広島県	貴船橋	三次	54	安芸高田市	5	12.7	1961				●					
広島県	溝橋(46k813)	三次	54	安芸高田市	5	9.5	1961	27		II				●		断面修復工
広島県	甲田町大字上小原	三次	54	安芸高田市	2.3	12.35	1966	27		I				●		
広島県	唐谷橋	三次	54	安芸高田市	6.34	10.3	1966	28		I					●	
広島県	新五龍橋	三次	54	安芸高田市	62.28	10.3	1970				○				●	伸縮装置補修工 塗装塗り替え工
広島県	甲田町大字下甲立	三次	54	安芸高田市	2.8	13.15	1966	28		II	○				●	断面修復工
広島県	甲田町大字下甲立	三次	54	安芸高田市	4	10.35	1966	28		I	○				●	
広島県	甲田町下甲立	三次	54	安芸高田市	5.2	12.6	1966				●					
広島県	甲田町大字下甲立	三次	54	安芸高田市	4.4	11	1966	28		I					●	
広島県	久住橋	三次	54	安芸高田市	15.64	10.3	1966					●				
広島県	久住橋側道橋	三次	54	安芸高田市	15.8	2.9	2012					●				
広島県	船津橋	三次	54	安芸高田市	10.44	11.7	1967	28		I					●	
広島県	錦橋	三次	54	三次市	131	10.4	1967				○			●		伸縮装置補修工 舗装工
広島県	三次市青河町	三次	54	三次市	4.1	13.2	1963	28		I	○			●		
広島県	千歳橋	三次	54	三次市	45	13.3	1967	27		II	○			●		措置済
広島県	青河側道橋	三次	54	三次市	47.7	2.8	1988	27		III		○		●		鋼桁補強工 塗装塗り替え工
広島県	青河跨線橋	三次	54	三次市	21.04	10.8	1968	27		III		○		●		塗装塗り替え工 支承部補修工
広島県	長持橋	三次	54	三次市	5.4	8.5	1963				●					
広島県	明月橋側道橋	三次	54	三次市	33.06	2.9	1980				○				●	伸縮装置補修工 塗装塗り替え工
広島県	明月橋	三次	54	三次市	22.04	10.3	1968				○				●	支承部補修工
広島県	三次大橋側道橋	三次	54	三次市	285.35	2.8	1992	27		II		○		●		塗装塗り替え工 支承部補修工
広島県	三次大橋	三次	54	三次市	276	9.1	1968	27		III		○		●		鋼桁補強工 塗装塗り替え工
広島県	三次市粟屋町	三次	54	三次市	4.4	13.9	1966	28		I	○				●	
広島県	粟屋跨道橋	三次	54	三次市	39	2.5	1974				○				●	高欄補修工
広島県	荒瀬側道橋	三次	54	三次市	35	3.5	2010					●				
広島県	荒瀬跨線橋	三次	54	三次市	16.88	10.8	1972					●○				舗装工 伸縮装置補修工
広島県	尾関大橋	三次	54	三次市	297	10.25	1975				○	●				支承部補修工
広島県	神明橋	三次	54	三次市	86.53	8.5	1967	26		II		○	●			鋼桁補強工 塗装塗り替え工
広島県	神明橋側道橋	三次	54	三次市	90.69	2.2	1986	26		II		○	●			支承部補修工 伸縮装置補修工
広島県	大谷橋	三次	54	三次市	6.34	9.3	1968				●					
広島県	愛媛橋	三次	54	三次市	11.44	11.76	1967	28		II					●	ひびわれ補修工

県・政令市	橋梁名	事務所名	路線名	所在地	橋長(m)	幅員(m)	建設年次	最新の対策区分		最新の診断区分(H26以降)	点検・補修・架替計画 ●：定期点検 ○：補修工事					※講ずる措置の内容
								点検年度	全部材		H29	H30	H31	H32	H33	
広島県	布野橋	三次	54	三次市	55.1	10.1	1969				○	●				伸縮装置補修工
広島県	布野橋歩道橋	三次	54	三次市	72	3.3	1995				○	●				塗装塗り替え工
広島県	尻無橋側道橋	三次	54	三次市	18	3.8	1996					●				
広島県	尻無橋	三次	54	三次市	10.44	10.05	1969					●				
広島県	上布野橋	三次	54	三次市	42	9.3	1970	2.6		II	○		●			断面修復工 舗装工
広島県	上布野橋側道橋	三次	54	三次市	41.99	2.4	1985	2.6		I			●			
広島県	下常盤橋	三次	54	三次市	47.3	9.8	1969				○				●	舗装工
広島県	下常盤橋側道橋	三次	54	三次市	48.62	2.4	1985				○				●	塗装塗り替え工
広島県	常盤橋	三次	54	三次市	22.3	9.3	1970					●				
広島県	幸橋	三次	54	三次市	25.49	9.3	1969	2.7		II	○			●		措置済
広島県	開明橋	三次	54	三次市	31.5	9.8	1970	2.7		III	○			●		鋼桁補強工 塗装塗り替え工
広島県	下奥ノ追橋	三次	54	三次市	25.5	16	1970	2.6		II		○	●			鋼桁補強工 塗装塗り替え工
広島県	上奥ノ追橋	三次	54	三次市	25.5	16	1970				○	●				伸縮装置補修工
広島県	新天満橋	三次	54	三次市	77.75	9.3	1969	2.6		III		○	●			鋼桁補強工
広島県	新天神橋	三次	54	三次市	31	9.3	1970	2.6		II		○	●			断面修復工 舗装工
広島県	新天狗橋	三次	54	三次市	32.5	13	1994					●				
広島県	新瀬戸橋	三次	54	三次市	12	13	1995					●				
広島県	荒神橋	三次	54	三次市	29.5	9.55	1969	2.6		III		○	●			舗装工
広島県	荒神橋側道橋	三次	54	三次市	28.47	3.8	2002	2.6		I			●			
広島県	室橋側道橋	三次	54	三次市	10.1	3.8	2002	2.8		I					●	
広島県	室橋	三次	54	三次市	9.44	9.8	1969	2.8		I					●	
広島県	胡子橋	三次	54	三次市	8.44	10	1969				●					
広島県	三次東JCT・ICEランプ橋	三次	尾道松江線	三次市	37	12.4	2012	2.6		I			●			
広島県	後山橋	三次	尾道松江線	三次市	129	10.2	2012	2.6		I			●			
広島県	水越橋	三次	尾道松江線	庄原市	135.5	10.14	2012	2.6		II		○	●			伸縮装置補修工
広島県	西城川橋	三次	尾道松江線	庄原市	300	10.14	2012	2.6		I			●			
広島県	金田さくら橋	三次	尾道松江線	庄原市	315.5	10.14	2012	2.6		I			●			
広島県	常定橋	三次	尾道松江線	庄原市	133	10.14	2012	2.6		I			●			
広島県	萩川橋	三次	尾道松江線	庄原市	231	10.14	2012	2.6		I			●			
広島県	大月高架橋	三次	尾道松江線	庄原市	116	10.14	2012	2.6		I			●			
広島県	ほたる見橋	三次	尾道松江線	庄原市	297	10.14	2012	2.6		I			●			
広島県	本谷川橋	三次	尾道松江線	庄原市	166.5	10.14	2012	2.6		I			●			
広島県	上本谷橋	三次	尾道松江線	庄原市	58	10.14	2012	2.6		I			●			
広島県	麻志川橋	三次	尾道松江線	庄原市	82	11.14	2012	2.6		I			●			
広島県	真金原橋	三次	尾道松江線	庄原市	322	11.14	2012	2.6		II		○	●			排水管補修工

県・政令市	橋梁名	事務所名	路線名	所在地	橋長(m)	幅員(m)	建設年次	最新の対策区分		最新の診断区分(H26以降)	点検・補修・架替計画					※講ずる措置の内容
								点検年度	全部材		●：定期点検 ○：補修工事					
											H29	H30	H31	H32	H33	
広島県	札ヶ坪橋	三次	尾道松江線	庄原市	207	11.14	2012	2	6	I			●			
広島県	火室橋	三次	尾道松江線	庄原市	217	11.14	2012	2	6	II		○	●			排水管補修工
広島県	馬船川橋	三次	尾道松江線	庄原市	172.5	11.14	2012	2	6	I			●			
広島県	神之瀬川橋	三次	尾道松江線	庄原市	530	11.14	2012	2	6	I			●			
広島県	奥三沢川橋	三次	尾道松江線	庄原市	41	11.39	2012	2	6	I			●			
広島県	矢井川橋	三次	尾道松江線	三次市	21.1	11.39	2013	2	7	II				●		断面修復工
広島県	片野川橋	三次	尾道松江線	三次市	26.1	11.39	2008	2	7	II				●		ひびわれ補修工
広島県	長田大橋	三次	尾道松江線	三次市	254	10.14	2009	2	7	II				●		ひびわれ補修工
広島県	長田ランプ橋	三次	尾道松江線	三次市	22	12.5	2013	2	7	I				●		
広島県	馬洗川橋	三次	尾道松江線	三次市	217.6	10.14	2010	2	7	I	○			●		
広島県	国兼大橋	三次	尾道松江線	三次市	245	10.17	2010	2	7	I	○			●		
広島県	和知橋	三次	尾道松江線	三次市	27.5	14.95	2012	2	7	I				●		
広島県	段橋	三次	尾道松江線	三次市	41	21.4	2012	2	8	II	○			●		塗装塗り替え工
広島県	松ヶ谷橋	三次	尾道松江線	三次市	19	4	2012					●				
広島県	後山跨道橋	三次	尾道松江線	三次市	15	2.8	2012					●				
広島県	岡大内跨道橋	三次	尾道松江線	庄原市	17	2.8	2012					●				
広島県	殿平橋	三次	尾道松江線	三次市	23.4	2.8	2013	2	8	I				●		
広島県	吉舎-3	三次	尾道松江線	三次市	15.3	2.8	2013	2	7	I				●		
広島県	上宮の本橋	三次	尾道松江線	三次市	14.3	5	2013	2	7	I				●		
広島県	下宮の本橋	三次	尾道松江線	三次市	53.5	3.1	2013	2	7	I				●		
広島県	牛の尾橋	三次	尾道松江線	三次市	44.54	2.8	2013	2	7	I				●		
広島県	豊岡橋	三次	尾道松江線	三次市	15.3	2.8	2013	2	7	I				●		
広島県	上根-1	三次	54	安芸高田市	3.6	31	1984	2	7	II				●		ひびわれ補修工
広島県	上根-2	三次	54	安芸高田市	3.6	26	1984	2	7	II				●		ひびわれ補修工
広島県	上根-3	三次	54	安芸高田市	2.1	30	1984	2	7	II				●		ひびわれ補修工 断面補修工
広島県	下根-1	三次	54	安芸高田市	2.1	27	1984	2	7	I				●		
広島県	勝田-1	三次	54	安芸高田市	2	10	1959	2	7	II				●		断面修復工
広島県	高野-1	三次	54	安芸高田市	2.4	12	1959	2	7	II				●		断面修復工
広島県	川本-1	三次	54	安芸高田市	2.5	9	1959	2	7	I				●		
広島県	常友-1	三次	54	安芸高田市	2	4	2005	2	7	II				●		断面修復工
広島県	常友-3	三次	54	安芸高田市	2	3.1	2005	2	8	I				●		
広島県	常友-4	三次	54	安芸高田市	2	14	1959	2	7	I				●		
広島県	吉田-1	三次	54	安芸高田市	4.1	14	1974	2	7	II				●		断面修復工 ひびわれ補修工
広島県	吉田-2	三次	54	安芸高田市	2	20	1961	2	7	I				●		
広島県	下甲立-1	三次	54	安芸高田市	2.2	25.4	1966	2	7	I				●		

県・政令市	橋梁名	事務所名	路線名	所在地	橋長(m)	幅員(m)	建設年次	最新の対策区分		最新の診断区分 (H26以降)	点検・補修・架替計画 ●：定期点検 ○：補修工事					※講ずる措置の内容
								点検年度	全部材		H29	H30	H31	H32	H33	
広島県	下志和地町-1	三次	54	三次市	2.1	20	1963	27		I				●		
広島県	十日市-1	三次	54	三次市	5.4	13.6	1968	27		I				●		
広島県	粟屋町-1	三次	54	三次市	3.6	28	1974	27		I				●		
広島県	布野町-1	三次	54	三次市	4.6	3	2007	27		I				●		
広島県	布野町-3	三次	54	三次市	2.6	25	1969	27		I				●		
広島県	布野町-4	三次	54	三次市	2.6	12	1970	27		I				●		
広島県	横谷-1	三次	54	三次市	2.1	21.6	1970	27		I				●		
広島県	横谷-2	三次	54	三次市	2.6	21	1970	27		I				●		
広島県	横谷-3	三次	54	三次市	3.1	18.1	1993	27		I				●		
広島県	横谷-4	三次	54	三次市	3.1	13.8	1969	27		I				●		
広島県	横谷-5	三次	54	三次市	5.7	14	1969	27		I				●		
広島県	横谷-6	三次	54	三次市	2.6	22.4	1969	27		I				●		
広島県	横谷-7	三次	54	三次市	3.1	14.5	1969	27		I				●		
広島県	横谷-8	三次	54	三次市	3.1	95	1969	27		II				●		断面修復工 ひびわれ補修工
広島県	三良坂-3	三次	尾道松江線	三次市	3.1	15	2014	28		I				●		
広島県	三次東-7	三次	尾道松江線	三次市	2.6	14	2014	28		I				●		
広島県	三次東-9	三次	尾道松江線	三次市	4.6	20	2014	28		I				●		
広島県	三次東-21	三次	尾道松江線	三次市	3.6	12	2014	28		I				●		
広島県	後山-2	三次	尾道松江線	三次市	3.6	16	2013	27		I				●		
広島県	川平-2	三次	尾道松江線	庄原市	3.6	22	2013	27		I				●		
広島県	川平-3	三次	尾道松江線	庄原市	3.6	25	2013				●					
広島県	口和-3	三次	尾道松江線	庄原市	5.8	45.9	2009				●					
広島県	高野-1	三次	尾道松江線	庄原市	3.1	18.9	2008				●					
広島県	岡大内-3	三次	尾道松江線	庄原市	4.1	27.6	2008				●					
広島県	和南原-1	三次	尾道松江線	庄原市	4.1	20.2	2008				●					
広島県	和南原-3	三次	尾道松江線	庄原市	3.6	17	2013	27		I				●		
広島県	三玉跨道橋	三次	尾道松江線	三次市	22.7	2.8	2014	28		I				●		
広島県	八王子橋	三次	尾道松江線	三次市	27.5	2.5	2014	28		I				●		
広島県	茶ノ原橋	三次	尾道松江線	三次市	31	6	2009	28		I				●		
広島県	市尾橋	三次	尾道松江線	三次市	31	2.5	2009	28		I				●		
広島県	寺谷	三次	尾道松江線	三次市	5	25	2014				●					
広島県	高丸橋	三次	尾道松江線	三次市	24	4	2014	28		I				●		
広島県	愛媛橋側道橋	三次	54	三次市	16.2	2.4	2014	27		I				●		
広島県	麻志-1	三次	尾道松江線	庄原市	9.8	16	2011	27		I				●		
広島県	水無橋	三次	54	安芸高田市	12.8	13.9	2016				●					

県・政令市	橋梁名	事務所名	路線名	所在地	橋長(m)	幅員(m)	建設年次	最新の対策区分		最新の診断区分(H26以降)	点検・補修・架替計画 ●：定期点検 ○：補修工事					※講ずる措置の内容
								点検年度	全部材		H29	H30	H31	H32	H33	
広島県	吉舎-10	三次	尾道松江線	三次市	12.1	12.2	2013	28		I					●	
広島県	三次東-17	三次	尾道松江線	三次市	22.3	28.6	2013	28		I					●	
広島県	溝橋(10k232)	広島	31	呉市	3.7	10.4	1951	26		I			●			
広島県	溝橋(10k730)	広島	31	呉市	3.7	21	1951	27		II			○	●		断面修復工
広島県	大屋橋	広島	31	呉市	11.64	9.78	1951	27		II			○	●		ひびわれ補修工 断面修復工
広島県	大屋橋歩道橋(上り)	広島	31	呉市	12.7	1.8	1967	27		II			○	●		塗装塗り替え工
広島県	大屋橋歩道橋(下り)	広島	31	呉市	12.7	1.64	1967	27		II			○	●		ひびわれ補修工
広島県	吉屋橋	広島	31	呉市	5.84	10.4	1951					●				
広島県	梅木橋	広島	31	呉市	6.3	10.44	1936				○	●				ひびわれ補修工 断面修復工
広島県	溝橋(14k298)	広島	31	呉市	4	11.8	1952	28		I				●		
広島県	宮川橋	広島	31	呉市	9.26	10.6	1952				●					
広島県	溝橋(15k299)	広島	31	呉市	2.35	15.6	1952	28		I				●		
広島県	吉浦橋	広島	31	呉市	8.7	15.86	1952	28		II				○	●	ひびわれ補修工
広島県	神賀橋	広島	31	呉市	6	15.7	1952	27		III			○	●		ひびわれ補修工 断面修復工
広島県	溝橋(16k988)	広島	31	呉市	3.7	15.6	1952	26		I			●			
広島県	呉溝渠	広島	31	呉市	8.65	11.6	1967	26		II		○	●			ひびわれ補修工 断面修復工
広島県	呉陸橋(第1跨道橋)	広島	31	呉市	12.2	15.6	1952	26		I		●				
広島県	呉陸橋(跨線橋)	広島	31	呉市	17.1	15.6	1952					●				
広島県	呉陸橋(第2跨道橋)	広島	31	呉市	12.2	15.6	1950	26		I		●				
広島県	二河大橋	広島	31	呉市	59.26	20.6	1955				●					
広島県	昭和橋	広島	31	呉市	31.48	25.7	1958				●					
広島県	広大橋(下り)	広島	185	呉市	231.2	9.8	1975	28		I				●		
広島県	広大橋(上り)	広島	185	呉市	231.2	9.77	1975	28		I				●		
広島県	二級橋	広島	185	呉市	16.4	36.8	1979	26		II		○	●			ひびわれ補修工
広島県	錦橋	広島	185	呉市	14.6	15.7	1955	27		II			○	●		ひびわれ補修工 断面修復工
広島県	新宮橋	広島	185	呉市	6.5	8.25	1955	28		I				●		
広島県	保光橋歩道橋	広島	185	呉市	15.62	3.08	2001	28		I				●		
広島県	保光橋	広島	185	呉市	11.96	8.2	1955	28		II				○	●	ひびわれ補修工 断面修復工
広島県	向田橋	広島	185	呉市	2.35	8.8	1955				●					
広島県	寒風陸橋(跨線橋)	広島	185	呉市	11.8	9.8	1962	27		I			●			
広島県	二瀬川橋	広島	185	呉市	4.3	10.9	1955				●					
広島県	鍛冶屋橋(下り)	広島	185	呉市	11.5	11.6	1998	27		I			●			
広島県	鍛冶屋橋(上り)	広島	185	呉市	11.5	10.6	1998	27		I			●			
広島県	中切橋(上り)	広島	185	呉市	27.5	12.6	1998	27		I			●			
広島県	中切橋(下り)	広島	185	呉市	33	15.5	1998	27		I			●			

県・政令市	橋梁名	事務所名	路線名	所在地	橋長(m)	幅員(m)	建設年次	最新の対策区分		最新の診断区分(H26以降)	点検・補修・架替計画 ●：定期点検 ○：補修工事					※講ずる措置の内容
								点検年度	全部材		H29	H30	H31	H32	H33	
広島県	安浦高架橋	広島	185	呉市	122.5	15.3	1997	2	8	I				●		
広島県	晴海大橋	広島	185	呉市	68.45	16.8	1988	2	8	II				○	●	ひびわれ補修工 塗装塗り替え工
広島県	月見橋	広島	185	呉市	11.65	8.3	1956	2	6	II		○	●			ひびわれ補修工
広島県	月見橋歩道橋(上り)	広島	185	呉市	14	3.8	1976					●				
広島県	月見橋歩道橋(下り)	広島	185	呉市	13.04	3.1	1976				○	●				塗装塗り替え工
広島県	三津口橋	広島	185	呉市	11.15	8.6	1956	2	7	II			○	●		断面修復工
広島県	溝橋(25k214)	広島	185	呉市	4	8.9	1956	2	7	I			●			
広島県	子の浦橋	広島	185	呉市	5	9.6	1960	2	7	III			○	●		ひびわれ補修工
広島県	深之浦橋側道橋(下り)	広島	185	呉市	29	2.9	1990	2	7	I			●			
広島県	横路高架橋	広島	375	呉市	229	10.15	2010					●				
広島県	小浜川橋	広島	375	呉市	22	13.89	2008					●				
広島県	小滝川橋	広島	375	呉市	180	10.14	2011					●				
広島県	二級峡第4橋	広島	375	呉市	161	10.15	2012					●				
広島県	二級峡第3橋	広島	375	呉市	100	10.15	2010					●				
広島県	二級峡第2橋	広島	375	呉市	62	10.15	2010					●				
広島県	二級峡第1橋	広島	375	呉市	213	10.39	2010					●				
広島県	大積跨道橋	広島	375	呉市	38.34	5	2006	2	6	I			●			
広島県	大積川橋	広島	375	呉市	247	10.16	2011	2	6	I			●			
広島県	郷原10橋	広島	375	呉市	45	6.37	2010	2	6	I			●			
広島県	郷原高架橋	広島	375	呉市	164.5	14.1	2012	2	6	I			●			
広島県	惣引谷川ランプ橋	広島	375	呉市	70	6.14	2011	2	6	I			●			
広島県	惣引谷川橋	広島	375	呉市	60	10.14	2011	2	6	I			●			
広島県	岩山橋	広島	375	東広島市	14	11.39	2009	2	6	I			●			
広島県	津江高架橋	広島	375	東広島市	254	10.14	2011	2	6	I			●			
広島市	上大山橋	広島	2	広島市	15	15.6	1954					●				
広島市	清谷橋	広島	2	広島市	15.6	16.68	1955					●○				断面修復工 支承部補修工
広島市	久井原橋	広島	2	広島市	19.02	9.3	1955					●				
広島市	溝橋(313k713)	広島	2	広島市	3	11.65	1954	2	8	I			●			
広島市	大山橋	広島	2	広島市	21.4	8.1	1955	2	7	II			○	●		塗装塗り替え工
広島市	大山橋側道橋(下り)	広島	2	広島市	20.7	2.7	1982	2	7	II			○	●		塗装塗り替え工
広島市	溝橋(316k310)	広島	2	広島市	2.6	10.26	1954	2	6	I			●			
広島市	溝橋(318k157)	広島	2	広島市	6.4	9.7	1954	2	8	I				●		
広島市	榎山橋	広島	2	広島市	8.62	12.1	1954					●				
広島市	瀬野大橋	広島	2	広島市	60	8.7	1954	2	6	II			●○			塗装塗り替え工 排水管補修工
広島市	瀬野大橋側道橋(上り)	広島	2	広島市	64.28	2.8	1986						●			

県・政令市	橋梁名	事務所名	路線名	所在地	橋長(m)	幅員(m)	建設年次	最新の対策区分		最新の診断区分 (H26以降)	点検・補修・架替計画 ●：定期点検 ○：補修工事					※講ずる措置の内容	
								点検年度	全部材		H29	H30	H31	H32	H33		
広島市	溝橋 (321k522)	広島	2	広島市	3.5	10.5	1954					●					
広島市	山王橋	広島	2	広島市	12.2	14.6	1954	2 6		I			●				
広島市	月見橋	広島	2	広島市	11.2	27.55	1954				●						
広島市	御鷹野橋	広島	2	海田町	22	15	1952	2 7		III					●		
広島市	海田高架橋2号ランプ	広島	2	海田町	94.19	10.2	1975	2 6		II		○	●				ひびわれ補修工 塗装塗り替え工
広島市	海田新橋(下り)	広島	2	海田町	85.72	20.5	1975	2 6		II			●○				断面修復工 塗装塗り替え工
広島市	安芸郡海田町堀川町	広島	2	海田町	9.9	21.8	1952	2 7		II			○	●			ひびわれ補修工 断面修復工
広島市	海田新橋(上り)	広島	2	海田町	76.6	21.8	1967	2 6		II			●○				ひびわれ補修工 塗装塗り替え工
広島市	海田高架橋(下り)	広島	2	海田町	623.62	9	1975	2 6		II		○	●				ひびわれ補修工 塗装塗り替え工
広島市	海田高架橋(上り)	広島	2	海田町	549.27	9	1975	2 6		II		○	●				ひびわれ補修工 断面修復工
広島市	海田高架橋1号ランプ	広島	2	海田町	140.64	6.1	1997	2 8		I					●		
広島市	海田高架橋4号ランプ	広島	2	海田町	178.21	5.75	1997	2 8		III				○	●		ひびわれ補修工
広島市	海田高架橋31ON	広島	2	海田町	133.9	6.49	1975	2 6		III		○	●				塗装塗り替え工
広島市	海田高架橋31OFF	広島	2	海田町	466.44	6.5	1975	2 6		II		○	●				ひびわれ補修工
広島市	花都橋(上り)	広島	2	海田町	12.5	29.95	1966	2 8		I					●		
広島市	花都橋(下り)	広島	2	広島市	13.1	18.04	1966	2 8		I					●		
広島市	新開橋	広島	2	広島市	19.1	18.4	1966					●					
広島市	船越橋	広島	2	広島市	234.25	21.8	1964	2 8		III				○	●		ひびわれ補修工 断面修復工
広島市	黄金橋	広島	2	広島市	513.05	21.8	1967	2 8		II				○	●		ひびわれ補修工 断面修復工
広島市	331K120(上り)	広島	2	広島市	21	16.5	1965	2 7		II			○	●			断面修復工
広島市	331K120(下り)	広島	2	広島市	21	11.4	1965	2 7		I			●○				ひびわれ補修工 断面修復工
広島市	第1東雲橋	広島	2	広島市	30.1	30.8	1965					●○					ひびわれ補修工 断面修復工
広島市	平野橋(下り)	広島	2	広島市	133	13.3	1967					●○					ひびわれ補修工 断面修復工
広島市	平野橋(上り)	広島	2	広島市	133	13.3	1967					●○					ひびわれ補修工 断面修復工
広島市	新明治橋(下り)	広島	2	広島市	95	14	1967	2 8		II				○	●		ひびわれ補修工 断面修復工
広島市	新明治橋(上り)	広島	2	広島市	95	14	1981	2 8		II				○	●		ひびわれ補修工 断面修復工
広島市	新住吉橋	広島	2	広島市	89.75	22.7	1965	2 8		II				○	●		ひびわれ補修工 断面修復工
広島市	新住吉橋歩道橋(下り)	広島	2	広島市	89.8	3.8	1984	2 8		II				○	●		塗装塗り替え工
広島市	新住吉橋歩道橋(上り)	広島	2	広島市	89.8	3.8	1984	2 8		II				○	●		塗装塗り替え工
広島市	観音オフランプ橋	広島	2	広島市	180.74	7.7	1996	2 7		I			●				
広島市	新観音橋(本線橋)	広島	2	広島市	100	21.6	1962	2 7		I			●				
広島市	新観音橋歩道橋(下り)	広島	2	広島市	97.4	3.4	1982	2 8		I					●		
広島市	新観音橋歩道橋(上り)	広島	2	広島市	97.4	3.4	2003	2 8		I					●		
広島市	新旭橋	広島	2	広島市	284.64	18	1973				●						
広島市	旭橋(上り)	広島	2	広島市	287	18.3	1960	2 7		III		○	●				塗装塗り替え工 鋼桁補強工

県・政令市	橋梁名	事務所名	路線名	所在地	橋長(m)	幅員(m)	建設年次	最新の対策区分		最新の診断区分(H26以降)	点検・補修・架替計画 ●：定期点検 ○：補修工事					※講ずる措置の内容
								点検年度	全部材		H29	H30	H31	H32	H33	
広島市	庚午高架橋	広島	2	広島市	407.06	18	1971				●				●	
広島市	西広島高架橋己斐跨線	広島	2	広島市	253.75	17.8	1974				●○				●	ひびわれ補修工 断面修復工
広島市	西広島高架己斐跨線ON	広島	2	広島市	191.45	7.5	1974				●○				●	ひびわれ補修工 断面修復工
広島市	西広島高架己斐跨線OF	広島	2	広島市	163.81	7.5	1974				●○				●	ひびわれ補修工 断面修復工
広島市	観音高架橋その6	広島	2	広島市	376.84	14.5	2003	27		II			○	●		措置済
広島市	観音高架橋その5	広島	2	広島市	102.5	15	2003	27		II			○	●		ひびわれ補修工
広島市	観音オンランプ橋	広島	2	広島市	123	7	1974	27		II			○	●		ひびわれ補修工
広島市	観音高架橋その4	広島	2	広島市	123	15	1974	27		I				●		
広島市	高須橋(上り)	広島	2	広島市	85	9.35	1973	26		I				●		
広島市	高須橋(下り)	広島	2	広島市	85	9.6	1973	26		I				●		
広島市	観音高架橋その3	広島	2	広島市	195.6	24.5	1974	27		II			○	●		塗装塗り替え工
広島市	高須1号トンネル	広島	2	広島市	7.3	27.5	1973				●					
広島市	観音高架橋その2	広島	2	広島市	225.27	18	1974	27		II			○	●		塗装塗り替え工
広島市	観音高架橋その1	広島	2	広島市	98.45	18	1974	27		II			○	●		塗装塗り替え工
広島市	田方5号トンネル(上り)	広島	2	広島市	11	12	1973	26		I				●		
広島市	田方5号トンネル(下り)	広島	2	広島市	12.7	11.6	1973	26		I				●		
広島市	井口2号トンネル	広島	2	広島市	11	24	1973	26		II		○	●			ひびわれ補修工
広島市	皆賀1号トンネル	広島	2	広島市	13.2	24	1973				●					
広島市	五日市高架橋	広島	2	広島市	1072.5	19.3	1977	26		III		○	●			断面修復工 表面保護工
広島市	美鈴橋(下り)	広島	2	広島市	61.5	13.2	1970					●				
広島市	美鈴橋(上り)	広島	2	広島市	61.5	13.05	1973					●				
広島市	三筋橋(下り)	広島	2	広島市	12.6	13.8	1970	28		I					●	
広島市	三筋橋(上り)	広島	2	広島市	12.6	9.8	1970	28		I					●	
広島市	千同第1号トンネル	広島	2	広島市	7.9	43.05	1970				●					
広島市	千同第3号トンネル	広島	2	広島市	7.9	25.85	1970				●					
広島市	坪井第1号トンネル	広島	2	広島市	7.9	24	1970				●					
広島市	三宅第5号トンネル	広島	2	広島市	8	23.9	1970	27		II			○	●		ひびわれ補修工
広島市	三宅トンネル	広島	2	広島市	7.8	28	1970				●					
広島市	屋代第1号トンネル下	広島	2	広島市	8	13.2	1970	27		I				●		
広島市	屋代第1号トンネル上	広島	2	広島市	8	11.5	1970	27		I				●		
広島市	佐方第2号トンネル	広島	2	廿日市市	13.45	35	1970	26		II		○	●			断面修復工
広島市	廿日市高架橋(Aブロック)	広島	2	廿日市市	267.5	18.7	2011					●				
広島市	平良第3号トンネル(上り)	広島	2	廿日市市	8.6	12.4	1970	26		II		○	●			断面修復工
広島市	平良第3号トンネル(下り)	広島	2	廿日市市	8.6	11	1970	26		I		○	●			ひびわれ補修工
広島市	廿日市高架橋(Bブロック)	広島	2	廿日市市	371.5	18.7	2011					●				

県・政令市	橋梁名	事務所名	路線名	所在地	橋長(m)	幅員(m)	建設年次	最新の対策区分		最新の診断区分(H26以降)	点検・補修・架替計画 ●：定期点検 ○：補修工事					※講ずる措置の内容	
								点検年度	全部材		H29	H30	H31	H32	H33		
広島市	速谷橋(下り)	広島	2	廿日市市	23.68	15.5	1976					●					
広島市	速谷橋(上り)	広島	2	廿日市市	23.68	15.5	1972					●					
広島市	廿日市高架橋(Cブロック)	広島	2	廿日市市	226	18.7	2011					●					
広島市	廿日市高架橋(Dブロック)	広島	2	廿日市市	192.7	18.7	2011					●					
広島市	廿日市高架橋(Eブロック)	広島	2	廿日市市	204.3	18.7	2011					●					
広島市	廿日市高架橋(Iランプ)	広島	2	廿日市市	38.4	12.75	1977	2 8		II				○	●	塗装塗り替え工	
広島市	地御前跨線橋(下り)	広島	2	廿日市市	69.8	11	1972					●	○			●	断面修復工 塗装塗り替え工
広島市	地御前跨線橋(上り)	広島	2	廿日市市	64.98	11	1972					●	○			●	断面修復工 塗装塗り替え工
広島市	廿日市高架橋(Fブロック)	広島	2	廿日市市	115	18	2011					●					
広島市	廿日市高架橋(Aランプ橋) 鉸桁	広島	2	廿日市市	285.5	6	2011					●					
広島市	廿日市高架橋(Bランプ橋)	広島	2	廿日市市	321	6	2011					●					
広島市	廿日市高架橋(Jランプ)	広島	2	廿日市市	38.4	12.75	1973	2 8		II				○	●	塗装塗り替え工	
広島市	廿日市高架橋(Aランプ橋) 箱桁	広島	2	廿日市市	34	7	2011					●					
広島市	溝橋(353k800)	広島	2	廿日市市	3.95	28.8	1952	2 6		II		○	●				塗装塗り替え工
広島市	溝橋(354k584)	広島	2	廿日市市	8.6	17.45	1952	2 6		II		○	●				ひびわれ補修工
広島市	地御前跨道橋(下り)	広島	2	廿日市市	183.6	8	1973					●○					塗装塗り替え工
広島市	溝橋(355k795)	広島	2	廿日市市	4	12	1952	2 8		II				○	●	ひびわれ補修工	
広島市	屋田越橋	広島	2	廿日市市	4.3	14.93	1952					●					
広島市	溝橋(359k400)	広島	2	廿日市市	5.7	9.3	1952	2 6		I			●				
広島市	永慶寺大橋	広島	2	廿日市市	35.5	10.3	1952	2 6		II		●○					ひびわれ補修工
広島市	永慶寺橋歩道橋(下り)	広島	2	廿日市市	35.1	1.8	1986					●○					塗装塗り替え工
広島市	溝橋(360k155)	広島	2	廿日市市	7.7	13.76	1952	2 6		I			●				
広島市	妹背橋歩道橋(下り)	広島	2	廿日市市	19	1.8	1972					●					
広島市	妹背橋	広島	2	廿日市市	19.4	9.55	1952	2 6		II		●○					断面修復工
広島市	妹背橋歩道橋(上り)	広島	2	廿日市市	22	2.8	1972					●					
広島市	溝橋(362k319)	広島	2	廿日市市	4.7	11.9	1952	2 6		III		○	●				断面修復工
広島市	溝橋(362k643)	広島	2	廿日市市	4.7	16.5	1952	2 8		II				○	●		断面修復工
広島市	溝橋(363k109)	広島	2	廿日市市	3.8	12.3	1952	2 7		I			●				
広島市	溝橋(363k157)	広島	2	廿日市市	3.7	11.3	1952	2 7		I			●				
広島市	溝橋(363k325)	広島	2	廿日市市	2.8	13.25	1952	2 8		I				●			
広島市	溝橋(363k714)	広島	2	廿日市市	4	17.45	1952	2 6		II		○	●				ひびわれ補修工
広島市	溝橋(364k082)	広島	2	廿日市市	3.6	11	1952	2 6		II		○	●				ひびわれ補修工
広島市	溝橋(364k370)	広島	2	廿日市市	4.5	12.3	1952	2 6		II		○	●				ひびわれ補修工
広島市	溝橋(364k598)	広島	2	廿日市市	4.2	11.55	1952	2 6		I			●				
広島市	溝橋(364k604)	広島	2	大竹市	4.4	11.55	1952	2 6		I			●				

県・政令市	橋梁名	事務所名	路線名	所在地	橋長(m)	幅員(m)	建設年次	最新の対策区分		最新の診断区分 (H26以降)	点検・補修・架替計画 ●：定期点検 ○：補修工事					※講ずる措置の内容
								点検年度	全部材		H29	H30	H31	H32	H33	
広島市	唐船浜橋	広島	2	大竹市	5.5	12.4	1952	2	6	II		○	●			ひびわれ補修工
広島市	恵川新橋	広島	2	大竹市	36.62	9.8	1949				○	●				塗装塗り替え工 伸縮装置補修工
広島市	恵川新橋歩道橋(下り)	広島	2	大竹市	38.8	2.55	1972	2	8	II				○	●	塗装塗り替え工
広島市	恵川新橋歩道橋(上り)	広島	2	大竹市	38.8	2.4	1972				○	●				塗装塗り替え工
広島市	大膳橋(上り)	広島	2	大竹市	21.66	10.7	1993	2	8	I					●	
広島市	大膳橋(下り)	広島	2	大竹市	21.66	10.7	1993	2	8	I					●	
広島市	新川橋歩道橋(上り)	広島	2	大竹市	18.5	1.7	1951	2	8	I					●	
広島市	新川橋	広島	2	大竹市	19	15.8	1951	2	7	II	○			●		塗装塗り替え工
広島市	新川橋歩道橋(下り)	広島	2	大竹市	18.5	1.7	1951	2	8	I	○			●		塗装塗り替え工
広島市	溝橋(368k425)	広島	2	大竹市	5	20.6	1951	2	8	II				○	●	ひびわれ補修工
広島市	溝橋(369k182)	広島	2	大竹市	4.9	23.2	1951	2	6	I				●		
広島市	溝橋(370k320)	広島	2	大竹市	4.1	14.5	1951	2	7	I				●		
広島市	押手高架橋	広島	2	海田町	107.5	10.4	2006					●				
広島市	国信跨線橋	広島	2	海田町	50	10.4	2006	2	8	I					●	
広島市	国信高架橋	広島	2	海田町	74.5	10.4	2002	2	8	II				○	●	ひびわれ補修工
広島市	曾田高架橋	広島	2	海田町	488	10.5	2006				●				●	
広島市	曾田高架橋ONランプ	広島	2	海田町	155.841	7	2006				●				●	
広島市	曾田高架橋OFFランプ	広島	2	海田町	146.26	7	2006				●				●	
広島市	江波大橋	広島	2	広島市	502	13.79	2013	2	7	II			○	●		ひびわれ補修工
広島市	観音大橋	広島	2	広島市	261	13.79	2013	2	7	II			○	●		ひびわれ補修工
広島市	ひよき川橋(下り線)	広島	2	広島市	20.5	10.39	2012	2	7	I				●		
広島市	ひよき川橋(上り線)	広島	2	広島市	19.5	10.39	2012	2	7	I				●		
広島市	大藤橋(下り)	広島	2	広島市	110	10.39	2005	2	7	I				●		
広島市	大藤橋(上り)	広島	2	広島市	112	9.64	2013	2	7	I				●		
広島市	平原第1橋	広島	2	広島市	79	10.39	2009	2	7	I				●		
広島市	平原ランプ橋	広島	2	広島市	126	13.165	2008	2	7	I				●		
広島市	平原第2橋	広島	2	広島市	80	10.39	2010	2	7	I				●		
広島市	清防川橋	広島	2	広島市	49	10.4	2009	2	7	II			○	●		塗装塗り替え工
広島市	清光寺川橋	広島	2	広島市	85	10.39	2009	2	7	II			○	●		塗装塗り替え工
広島市	大藤OV橋	広島	2	広島市	37.8	6.8	2010	2	7	I				●		
広島市	溝橋(1k237)	広島	31	広島市	2	24.1	1951	2	7	I				●		
広島市	矢野跨道橋	広島	31	広島市	13.5	13.75	1951				●					
広島市	矢野川歩道橋(上り)	広島	31	広島市	27.18	1.7	1966				●					
広島市	矢野川歩道橋(下り)	広島	31	広島市	26.75	1.9	1989				●					
広島市	矢野川橋	広島	31	広島市	24.4	10.2	1932				●					

県・政令市	橋梁名	事務所名	路線名	所在地	橋長(m)	幅員(m)	建設年次	最新の対策区分		最新の診断区分 (H26以降)	点検・補修・架替計画 ●：定期点検 ○：補修工事					※講ずる措置の内容	
								点検年度	全部材		H29	H30	H31	H32	H33		
広島市	大浜橋	広島	31	広島市	13.7	14.6	1951	2	8	II					○	●	ひびわれ補修工 断面修復工
広島市	溝橋 (2k140)	広島	31	広島市	6.7	11.2	1951	2	6	I			●				
広島市	細越川橋	広島	31	広島市	7.1	11.9	1951	2	7	I			●				
広島市	溝橋 (3k519)	広島	31	坂町	4.25	11.87	1951	2	7	I			●				
広島市	高尾橋	広島	31	坂町	10.5	11.33	1951	2	7	I			●				
広島市	溝橋 (3k898)	広島	31	坂町	3	14.9	1951	2	7	II				○	●		ひびわれ補修工
広島市	総頭橋	広島	31	坂町	20.5	19.5	1951						●				
広島市	溝橋 (5k343)	広島	31	坂町	3	20.8	1951	2	8	II				○	●		断面修復工
広島市	溝橋 (5k534)	広島	31	坂町	3	17.4	1951	2	8	II				○	●		断面修復工
広島市	溝橋 (6k209)	広島	31	坂町	3	18.2	1951						●				
広島市	溝橋 (6k635)	広島	31	坂町	3	8.9	1951						●				
広島市	第1水尻橋	広島	31	坂町	10	11.4	1951	2	6	I			●				
広島市	第2水尻橋	広島	31	坂町	6.7	13.1	1951	2	6	I			●				
広島市	溝橋 (8k184)	広島	31	坂町	3.3	13.2	1951						●				
広島市	小屋浦側道橋(上り)	広島	31	坂町	16	2.2	1989	2	7	I			●				
広島市	小屋浦橋	広島	31	坂町	14.7	10.75	1951						●				
広島市	向田橋	広島	31	坂町	6.5	10.87	1951						●				
広島市	新こうへい橋(上り)	広島	54	広島市	89.5	19.75	1991	2	8	I					●		
広島市	新こうへい橋(下り)	広島	54	広島市	89.5	19.75	1991	2	8	I					●		
広島市	祇園新橋(上り線)	広島	54	広島市	367.9	17.9	1990	2	8	II			○			●	断面修復工 塗装塗り替え工
広島市	祇園新橋(下り線)	広島	54	広島市	367.9	17.9	1986	2	6	II			○	●			断面修復工 塗装塗り替え工
広島市	西原高架橋(上り線)	広島	54	広島市	153.8	17.7	1993						●				
広島市	西原高架橋(下り線)	広島	54	広島市	153.2	12	1987						●				
広島市	西原高架・オフランプ	広島	54	広島市	86.14	9.5	1987						●				
広島市	昭和橋(上り線)	広島	54	広島市	85.4	20.5	1992	2	7	II				○	●		ひびわれ補修工
広島市	昭和橋(下り線)	広島	54	広島市	85.4	20.5	1985	2	7	II				○	●		ひびわれ補修工
広島市	古川橋(上り線)	広島	54	広島市	79.6	14.7	1988	2	6	I			●				
広島市	古川橋(下り線)	広島	54	広島市	79.6	14.7	1988	2	6	I			●				
広島市	緑井橋(上り)	広島	54	広島市	37	19.5	2002						●			●	
広島市	緑井橋(下り)	広島	54	広島市	37	19.5	2002						●			●	
広島市	第一古川橋	広島	54	広島市	43.2	40.8	2004						●			●	
広島市	第二古川橋	広島	54	広島市	42.7	40.8	2002						●			●	
広島市	八木跨線橋	広島	54	広島市	73.35	21.8	1969						●				
広島市	細野橋(下り)	広島	54	広島市	38.14	10.8	1969						●○				ひびわれ補修工 塗装塗り替え工
広島市	細野橋(上り)	広島	54	広島市	38.14	10.8	1969						●				

県・政令市	橋梁名	事務所名	路線名	所在地	橋長(m)	幅員(m)	建設年次	最新の対策区分		最新の診断区分(H26以降)	点検・補修・架替計画 ●：定期点検 ○：補修工事					※講ずる措置の内容
								点検年度	全部材		H29	H30	H31	H32	H33	
広島市	新太田川橋(下り)	広島	54	広島市	374.6	11.75	1980					●○				塗装塗り替え工
広島市	太田川橋(上り)	広島	54	広島市	323.1	12	1956	27		II			○	●		塗装塗り替え工
広島市	浜ヶ谷橋	広島	54	広島市	7.6	23.35	1988	28		I				●		
広島市	大林第1高架橋	広島	54	広島市	215.4	9	1988	26		III		○	●			ひびわれ補修工
広島市	大林第2高架橋	広島	54	広島市	69.32	9	1988	28		II				○	●	ひびわれ補修工 塗装塗り替え工
広島市	大林第3高架橋	広島	54	広島市	62.15	9	1988	28		II				○	●	断面修復工 塗装塗り替え工
広島市	根之谷高架橋	広島	54	広島市	277	9	1988	28		III				○	●	ひびわれ補修工
広島市	根之谷橋	広島	54	広島市	216.9	12.5	1980				●					
広島市	平原橋	広島	54	安芸高田市	37	9.2	1985	28		II				○	●	ひびわれ補修工 塗装塗り替え工
広島市	第1向山橋	広島	54	安芸高田市	150.83	11.75	1987	28		II				○	●	ひびわれ補修工 塗装塗り替え工
広島市	第2向山橋	広島	54	安芸高田市	118	11.75	1984	26		II		○	●			断面修復工 塗装塗り替え工
広島市	霧切谷橋	広島	54	安芸高田市	97.5	10.75	1976				●					
広島市	可部跨線橋	広島	54	広島市	232	9.25	1994	27		II				●○		ひびわれ補修工 断面修復工
広島市	可部高架歩道橋	広島	54	広島市	159.9	2.4	1996	26		II		○	●			塗装塗り替え工
広島市	城裏橋	広島	54	広島市	34.7	6	2004				●				●	
広島市	南原橋	広島	54	広島市	58	15.8	2004					●				
広島市	山倉川橋	広島	54	広島市	10.8	15.5	2013	27		I			●			
広島県	山倉川側道橋(上り)	広島	54	広島市	10.5	5.2	2013	27		I			●			
広島県	山倉川側道橋(下り)	広島	54	広島市	12.5	10.7	2013	27		I			●			
広島県	専隆寺川橋	広島	54	広島市	22	14.3	2013	27		I			●			
広島県	下ノ谷川橋(ランプ橋)	広島	54	広島市	10	13.8	2013	27		I			●			
広島県	大蓮橋	広島	2	竹原市	17.72	15.3	1959	27		II		○		●		ひびわれ補修工 断面修復
広島県	西条1号橋	広島	2	竹原市	4.5	17	1959	26		I			●			
広島県	西条2号橋	広島	2	竹原市	3	10.8	1959					●				
広島県	溝橋(286k659)	広島	2	竹原市	3	10.5	1959	28		II				○	●	断面修復工
広島県	竹原市西野町	広島	2	竹原市	2	10.1	1959					●				
広島県	西条3号橋	広島	2	竹原市	3.2	11.2	1959	28		I				●		
広島県	溝橋(289k823)	広島	2	竹原市	3	13	1959	28		I				●		
広島県	田万里橋	広島	2	竹原市	18.88	22.3	1981	28		II				○	●	断面修復工
広島県	銀山橋	広島	2	竹原市	18.57	22.45	1981	27		II			○	●		断面修復工
広島県	新田万里橋(上り)	広島	2	竹原市	120	11.9	1981	26		I		○	●			塗装塗り替え工
広島県	溝橋(291k850)	広島	2	竹原市	3.5	17.9	1981	28		II				○	●	ひびわれ補修工
広島県	西小寺橋(上)	広島	2	竹原市	30	11.9	1981				○	●				塗装塗り替え工
広島県	若荷清水橋(上)	広島	2	竹原市	50	11.9	1981	28		II				○	●	塗装塗り替え工
広島県	大曲橋(下り)	広島	2	竹原市	8.8	16.7	1981	28		I				●		

県・政令市	橋梁名	事務所名	路線名	所在地	橋長(m)	幅員(m)	建設年次	最新の対策区分		最新の診断区分 (H26以降)	点検・補修・架替計画 ●：定期点検 ○：補修工事					※講ずる措置の内容
								点検年度	全部材		H29	H30	H31	H32	H33	
広島県	金剛岩橋(上り)	広島	2	竹原市	30	11.9	1981	2	7	Ⅲ			○	●		塗装塗り替え工
広島県	上三永橋(下)	広島	2	東広島市	29.39	12.6	1980					●				
広島県	溝橋(297k306)	広島	2	東広島市	3.4	41.2	1980	2	8	Ⅰ				●		
広島県	御園宇高架橋	広島	2	東広島市	31	20	2000	2	8	Ⅰ				●		
広島県	黒瀬川橋	広島	2	東広島市	47	20.2	1983	2	6	Ⅲ		○	●		塗装塗り替え工 鋼桁補強工	
広島県	西条高架橋	広島	2	東広島市	108.5	9.5	1984	2	7	Ⅰ			●			
広島県	下見高架橋	広島	2	東広島市	24.9	10	1991	2	8	Ⅰ				●		
広島県	香蔵川橋	広島	2	東広島市	50.5	10	1990	2	8	Ⅱ				○	●	ひびわれ補修工
広島県	前谷第1高架橋	広島	2	東広島市	21.1	10	1991	2	8	Ⅰ				●		
広島県	前谷第2高架橋	広島	2	東広島市	13.5	30.1	1992	2	8	Ⅰ				●		
広島県	八本松〇Fランプ橋	広島	2	東広島市	122.29	9	1992	2	8	Ⅱ				○	●	ひびわれ補修工
広島県	八本松高架橋	広島	2	東広島市	205	9.3	1992	2	8	Ⅲ				○	●	ひびわれ補修工 塗装塗り替え工
広島県	八本松〇Nランプ橋	広島	2	東広島市	140.47	9	1990	2	8	Ⅰ				●		
広島県	溝橋(309k220)	広島	2	東広島市	5	10.9	1969	2	7	Ⅰ			●			
広島県	東広島市八本松町	広島	2	東広島市	3.8	12.1	1969	2	7	Ⅰ			●			
広島県	西条6号橋	広島	2	東広島市	3.7	18.9	1969	2	8	Ⅱ				○	●	ひびわれ補修工
広島県	宗吉跨線橋	広島	2	東広島市	35.1	5.4	1969					●				
広島県	僧ヶ原橋	広島	2	東広島市	10.8	17.5	1954	2	8	Ⅱ				○	●	ひびわれ補修工
広島県	第1砂渡橋	広島	2	東広島市	17	9.75	1971					●				
広島県	第2砂渡橋	広島	2	東広島市	19	9.75	1971				○	●			塗装塗り替え工	
広島県	溝橋(312k122)	広島	2	東広島市	6	9	1954					●				
広島県	石仏橋	広島	2	東広島市	17.9	17	1954	2	7	Ⅰ			●			
広島県	狭戸橋	広島	2	広島市	15.05	15.7	1954				●					
広島県	小松西橋	広島	185	呉市	9.2	8.4	1955	2	8	Ⅰ				●		
広島県	小松橋	広島	185	呉市	11.6	9.1	1955	2	6	Ⅰ			●			
広島県	向条橋	広島	185	東広島市	15.7	8.2	1961	2	8	Ⅰ				●		
広島県	向条歩道橋(下り)	広島	185	東広島市	16.5	2.4	1983	2	8	Ⅰ				●		
広島県	高野橋	広島	185	東広島市	22.8	7.6	1961	2	8	Ⅰ				●		
広島県	高野歩道橋(下り)	広島	185	東広島市	22.4	2.6	1976	2	8	Ⅰ				●		
広島県	吉末橋	広島	185	東広島市	9.42	9.45	1962				●					
広島県	蓼原橋	広島	185	東広島市	9.42	9.6	1962				●					
広島県	宮崎橋	広島	185	東広島市	15.6	6.18	1951				●					
広島県	宮崎歩道橋(下り)	広島	185	東広島市	19.5	2.4	1986				●					
広島県	三津大橋	広島	185	東広島市	43.6	5.6	1952				●					
広島県	三津歩道橋(下り)	広島	185	東広島市	45.2	2.62	1976				●					

県・政令市	橋梁名	事務所名	路線名	所在地	橋長(m)	幅員(m)	建設年次	最新の対策区分		最新の診断区分(H26以降)	点検・補修・架替計画 ●：定期点検 ○：補修工事					※講ずる措置の内容
								点検年度	全部材		H29	H30	H31	H32	H33	
広島県	大浜橋	広島	185	東広島市	4.2	6.26	1952				●					
広島県	雲下橋	広島	185	東広島市	12.7	8.93	1952	28		II				○	●	ひびわれ補修工
広島県	木谷橋	広島	185	東広島市	8.4	8.5	1952	27		I			●			
広島県	木谷歩道橋(下り)	広島	185	東広島市	9.8	2.4	1984	27		I			●			
広島県	浦尻橋	広島	185	竹原市	4.8	8.49	1952	28		I				●		
広島県	郷橋	広島	185	竹原市	6.4	8	1952	27		I			●			
広島県	多井西橋	広島	185	竹原市	20.6	11.2	2001	28		I				●		
広島県	大井東橋	広島	185	竹原市	6.51	16.1	1999	28		I				●		
広島県	新本渡橋	広島	185	竹原市	81	21.9	1976				○	●				ひびわれ補修工 高欄補修工
広島県	新港橋	広島	185	竹原市	20.3	21.8	1968					●				
広島県	記念橋	広島	185	竹原市	9.64	18.8	1952	28		II				○	●	ひびわれ補修工
広島県	竹原大橋	広島	185	竹原市	235.7	16	1971				○	●				断面修復工
広島県	棧道橋	広島	185	竹原市	413.7	15.8	1952					●○				断面修復工 電気防食工
広島県	仮屋谷橋	広島	185	竹原市	13.3	9.2	1952	27		II			○	●		断面修復工
広島県	高崎歩道橋(下り)	広島	185	竹原市	10.56	1.7	1978	27		I			●			
広島県	高崎橋	広島	185	竹原市	7.5	9.3	1962	27		I			●			
広島県	大乘橋	広島	185	竹原市	12.56	20	1962	28		I				●		
広島県	西川橋	広島	185	竹原市	5.48	8.2	1962	28		II				○	●	断面修復工
広島県	東福田橋	広島	185	竹原市	3.2	9.15	1962	27		I			●			
広島県	東川橋	広島	185	竹原市	8.75	6.7	1962	28		II				○	●	断面修復工
広島県	東川歩道橋(下り)	広島	185	竹原市	10.24	2.25	2010	28		I				●		
広島県	明神橋	広島	185	竹原市	6.4	8.3	1962	28		II				○	●	ひびわれ補修工 断面修復工
広島県	竹原1号橋	広島	185	竹原市	2.6	10.3	1962	26		II		○	●			ひびわれ補修工
広島県	竹原2号橋	広島	185	竹原市	3.2	10	1962				●				●	
広島県	忠高橋	広島	185	竹原市	17.8	11	1978					●				
広島県	相生橋(跨線橋)	広島	185	竹原市	10.7	9.3	1952				●					
広島県	川下橋(跨道橋)	広島	185	竹原市	3.2	10.57	1952	27		II				○	●	断面修復工
広島県	城見橋	広島	185	竹原市	10.7	6.4	1952	27		II				○	●	断面修復工
広島県	竹原5号橋	広島	185	竹原市	2	7.3	1952	26		I			●			
広島県	興亜橋	広島	185	竹原市	14.5	11	1952				●				●	
広島県	二窓橋	広島	185	竹原市	2.5	8.13	1952				○	●				断面修復工
広島県	三津大川橋	広島	185	東広島市	24	18.85	2008	27		I			●			
広島県	歯像橋	広島	185	東広島市	31	12.25	2008	27		I			●			
広島県	馬木10ランプ○V橋(馬木第5橋)	広島	375	東広島市	16	6.25	2007					●				
広島県	○V14号橋(馬木第4号橋)	広島	375	東広島市	32	2.8	2007					●				

県・政令市	橋梁名	事務所名	路線名	所在地	橋長(m)	幅員(m)	建設年次	最新の対策区分		最新の診断区分 (H26以降)	点検・補修・架替計画 ●：定期点検 ○：補修工事					※講ずる措置の内容	
								点検年度	全部材		H29	H30	H31	H32	H33		
広島県	OV13号橋(馬木第3号橋)	広島	375	東広島市	29	5	2007					●					
広島県	OV12号橋(馬木第2号橋)	広島	375	東広島市	25	4	2007					●					
広島県	OV11号橋(馬木第1号橋)	広島	375	東広島市	25	5	2007					●					
広島県	OV10号橋(森近橋)	広島	375	東広島市	25	11.25	2007					●					
広島県	OV9号橋(徳市谷橋)	広島	375	東広島市	25	5.5	2007					●					
広島県	OV8号橋(下三永第1橋)	広島	375	東広島市	36	5	2002					●					
広島県	OV7号橋(上三永第5橋)	広島	375	東広島市	25	2.8	2007					●					
広島県	OV6号橋(上三永第4橋)	広島	375	東広島市	24.5	2.8	2007					●					
広島県	OV5号橋(上三永第3橋)	広島	375	東広島市	24.5	2.8	2007					●					
広島県	OV4号橋(上三永第2橋)	広島	375	東広島市	24.5	2.8	2007					●					
広島県	溝口跨道橋(黄幡橋)	広島	375	東広島市	44.24	5	2007					●					
広島県	下三永福本第一橋	広島	375	東広島市	18.7	26.7	2007					●				●	
広島県	下三永福本高架橋	広島	375	東広島市	127	36.38	2007					●				●	
広島県	下三永福本高架橋(上り)	広島	375	東広島市	176	10.5	2007					●				●	
広島県	下三永福本ランプ橋	広島	375	東広島市	36.5	15.97	2001					●					
広島県	下三永第三橋	広島	375	東広島市	35	11.03	2006					●				●	
広島県	下三永第二橋	広島	375	東広島市	59	10.5	2007					●				●	
広島県	下三永第一橋	広島	375	東広島市	23	11.39	2005					●				●	
広島県	上三永第一橋	広島	375	東広島市	19	10.5	2000	28		I					●		
広島県	上三永高架橋(上り)	広島	375	東広島市	328	9.5	2001	28		II				○	●	ひびわれ補修工	
広島県	上三永ランプ橋	広島	375	東広島市	59	14.2	1998					●					
広島県	田万里第2橋(上り)	広島	375	竹原市	89	9.5	2000	28		I					●		
広島県	田万里第1橋(上り)	広島	375	竹原市	175	9.5	2000	28		I					●		
広島県	溝口ランプ橋	広島	375	東広島市	74	7	2009	28		I					●		
広島県	OV2号橋	広島	375	竹原市	25	2.8	2009					●					
広島県	OV1号橋	広島	375	竹原市	47.6	2.8	2009					●					
広島県	南道路・街路(上り)	広島	2	広島市	250	12.8	2010	28		II				○	●	ひびわれ補修工	
広島県	南道路・街路(下り)	広島	2	広島市	210.3	12.8	2010	28		II				○	●	ひびわれ補修工	
広島県	兼広津江高架橋	広島	375	東広島市	39	30	2014	28		I					●		
広島県	楢原第2橋	広島	375	東広島市	43.5	11.4	2014	28		I					●		
広島県	楢原第1橋	広島	375	東広島市	40	11.4	2014	28		I					●		
広島県	大多田高架橋	広島	375	東広島市	331	9.5	2014	28		II				○	●	附属物補修工	
広島県	乃美尾高架橋	広島	375	東広島市	154	9.5	2014	28		I					●		
広島県	南方第5橋	広島	375	東広島市	22.5	11.4	2014	28		I					●		
広島県	南方第4橋	広島	375	東広島市	21	11.4	2014	28		I					●		

県・政令市	橋梁名	事務所名	路線名	所在地	橋長(m)	幅員(m)	建設年次	最新の対策区分		最新の診断区分(H26以降)	点検・補修・架替計画 ●：定期点検 ○：補修工事					※講ずる措置の内容
								点検年度	全部材		H29	H30	H31	H32	H33	
広島県	南方高架橋	広島	375	東広島市	228	9.5	2014	2	8	I				●		
広島県	南方第3橋	広島	375	東広島市	42	11.4	2014	2	8	I				●		
広島県	南方第2橋	広島	375	東広島市	39	11.4	2014	2	8	I				●		
広島県	南方第1橋	広島	375	東広島市	15.6	21.4	2014	2	8	II				○	●	ひびわれ補修工
広島県	宗近橋	広島	375	東広島市	123	9.5	2014	2	8	I				●		
広島県	宗近高架橋	広島	375	東広島市	338	9.5	2014	2	8	I				●		
広島県	馬木高架橋	広島	375	東広島市	867.5	11.5	2014	2	8	I				●		
広島県	鷹原川橋	広島	375	東広島市	11.5	5	2014									
広島県	東追川橋	広島	375	東広島市	21	5	2014									
広島県	安芸郡海田町1	広島	31	海田町	4.1	30	1951						●			
広島県	竹原市東椋原	広島	2	竹原市	3	29.1	1959						●			
広島県	竹原市田万里町1	広島	2	竹原市	3	13.9	1959						●			
広島県	竹原市田万里町2	広島	2	竹原市	4.5	28	1981						●			
広島県	竹原市田万里町3	広島	2	竹原市	3.5	23.2	1981						●			
広島県	竹原市田万里町4	広島	2	竹原市	4	25.3	1981						●			
広島県	竹原市田万里町5	広島	2	竹原市	5	18.7	1981						●			
広島県	竹原市田万里町6	広島	2	竹原市	4	19.9	1981						●			
広島県	竹原市田万里町7	広島	2	竹原市	3	12	1981						●			
広島県	竹原市田万里町8	広島	2	竹原市	5.5	11.5	1981						●			
広島県	竹原市田万里町9	広島	2	竹原市	5.5	9.5	1981						●			
広島県	竹原市田万里町10	広島	2	竹原市	5.5	13	1981						●			
広島県	東広島市西条町1	広島	2	東広島市	4	19.5	1981						●			
広島県	東広島市西条町2	広島	2	東広島市	5.9	23.4	1981						●			
広島県	東広島市西条町3	広島	2	東広島市	6	9.5	1981						●			
広島県	東広島市西条町4	広島	2	東広島市	4	9.5	1981						●			
広島県	東広島市西条町5	広島	2	東広島市	3.4	28.5	1981	2	8	I				●		
広島県	東広島市西条町下三永1	広島	2	東広島市	4.3	33.5	2009	2	8	I				●		
広島県	東広島市西条町下三永2	広島	2	東広島市	7.5	24.3	1980	2	8	I				●		
広島県	1号	広島	2	東広島市	4.7	24.3	2009	2	8	I				●		
広島県	東広島市西条町下三永3	広島	2	東広島市	4.7	28.6	2010	2	8	I				●		
広島県	東広島市西条町6	広島	2	東広島市	5	29.3	1993	2	8	I				●		
広島県	東広島市西条町7	広島	2	東広島市	5	20	1993	2	8	I				●		
広島県	東広島市西条町8	広島	2	東広島市	6	30.2	1993	2	8	I				●		
広島県	東広島市西条町9	広島	2	東広島市	5	32.5	1993	2	8	I				●		
広島県	東広島市西条町御園宇1	広島	2	東広島市	8	40	1993	2	8	I				●		

県・政令市	橋梁名	事務所名	路線名	所在地	橋長(m)	幅員(m)	建設年次	最新の対策区分		最新の診断区分(H26以降)	点検・補修・架替計画 ●：定期点検 ○：補修工事					※講ずる措置の内容
								点検年度	全部材		H29	H30	H31	H32	H33	
広島県	東広島市西条町御園宇2	広島	2	東広島市	8	39.7	1993	2	8	I				●		
広島県	東広島市西条町10	広島	2	東広島市	5.9	20	1993	2	8	I				●		
広島県	東広島市西条町11	広島	2	東広島市	5.9	20	1993	2	8	I				●		
広島県	東広島市西条町12	広島	2	東広島市	6	5	1993				●					
広島県	東広島市西条中央	広島	2	東広島市	6	37	1993				●					
広島県	東広島市西条町13	広島	2	東広島市	3.5	2	1993				●					
広島県	東広島市西条町寺家1	広島	2	東広島市	11	58	1993				●					
広島県	東広島市西条町14	広島	2	東広島市	5	4	1993				●					
広島県	東広島市西条町寺家2	広島	2	東広島市	6.5	20	1993				●					
広島県	東広島市西条町15	広島	2	東広島市	5	16	1993				●					
広島県	東広島市西条町16	広島	2	東広島市	5.1	18	1993				●					
広島県	東広島市西条町17	広島	2	東広島市	4	20	1993				●					
広島県	東広島市西条町18	広島	2	東広島市	6.3	37	1993				●					
広島県	東広島市西条町19	広島	2	東広島市	3	30	1993				●					
広島県	安芸区瀬野川1町	広島	2	広島市	3	12	1982					●				
広島県	安芸区瀬野川2町	広島	2	広島市	3.2	12.5	1954					●				
広島県	安芸郡海田町寺迫2丁目	広島	2	海田町	4	21	1954					●				
広島県	安芸郡海田町2	広島	2	海田町	5	15	1952					●				
広島県	安芸郡海田町蟹原1丁目	広島	2	海田町	4.4	20	1952					●				
広島県	安芸郡海田町昭和町	広島	2	海田町	2.6	21.5	1952					●				
広島県	安芸郡海田町3	広島	2	海田町	5	23	1975				●					
広島県	安芸区船越南	広島	2	広島市	5	35	1966				●					
広島県	広島市安芸区船越南4丁目1	広島	2	広島市	6.5	19	1966				●					
広島県	広島市安芸区船越南4丁目2	広島	2	広島市	6.5	18	1966				●					
広島県	広島市安芸区船越南4丁目3	広島	2	広島市	6.5	18	1966				●					
広島県	南区月見町	広島	2	広島市	3	48	1967				●					
広島県	広島市南区堀越3丁目	広島	2	広島市	5	36	1967					●				
広島県	西区田方一丁目1	広島	2	広島市	4.2	57	1973					●				
広島県	西区田方一丁目2	広島	2	広島市	5	53	1973					●				
広島県	井口地下道	広島	2	広島市	4	37	1999					●				
広島県	西区井口二丁目	広島	2	広島市	6	42	1973					●				
広島県	西区井口町	広島	2	広島市	6	44.9	1973					●				
広島県	佐伯区皆賀	広島	2	広島市	3.5	78	1973	2	8	I					●	
広島県	廿日市市下平良1	広島	2	廿日市市	7.1	38	1970	2	8	II				○	●	ひびわれ補修工
広島県	廿日市市下平良2	広島	2	廿日市市	3.5	25.6	1970	2	8	II				○	●	ひびわれ補修工 断面修復工

県・政令市	橋梁名	事務所名	路線名	所在地	橋長(m)	幅員(m)	建設年次	最新の対策区分		最新の診断区分(H26以降)	点検・補修・架替計画 ●：定期点検 ○：補修工事					※講ずる措置の内容	
								点検年度	全部材		H29	H30	H31	H32	H33		
広島県	廿日市市上平良	広島	2	廿日市市	3.4	33.6	1970	2	8	II					○	●	ひびわれ補修工
広島県	廿日市市	広島	2	廿日市市	3.5	72	1970				●						
広島県	宮内第2号トンネル	広島	2	廿日市市	5	37.5	1970				●						
広島県	廿日市市串戸5丁目	広島	2	廿日市市	4	30	1972				●						
広島県	Aランプ横断B〇X	広島	2	廿日市市	4.5	31.9	2008				●					●	
広島県	廿日市市地御前北1丁目	広島	2	廿日市市	4.5	13	1972				●						
広島県	廿日市市地御前2丁目	広島	2	廿日市市	4	23	1972				●						
広島県	廿日市市地御前1	広島	2	廿日市市	3.5	18.3	1952				●						
広島県	廿日市市地御前2	広島	2	廿日市市	3	24.4	1952				●						
広島県	廿日市市大野1	広島	2	廿日市市	4.2	13	1952				●						
広島県	廿日市市宮島口1丁目	広島	2	廿日市市	8	12.5	1952				●						
広島県	廿日市市大野宇船倉	広島	2	廿日市市	4.1	29	1952				●						
広島県	廿日市市大野字林ヶ原	広島	2	廿日市市	4.8	55	1952				●						
広島県	廿日市市大野字尾立	広島	2	廿日市市	4.3	11	1952				●						
広島県	丸石川B〇X	広島	2	廿日市市	3.8	12	1996				●						
広島県	廿日市市大野2	広島	2	廿日市市	4	11	1952				●						
広島県	廿日市市大野3	広島	2	廿日市市	3.1	11	1952				●						
広島県	廿日市市大野4	広島	2	廿日市市	2.8	11.5	1952				●						
広島県	大竹市御幸町1	広島	2	大竹市	3.2	29.5	1951				●						
広島県	大竹市御幸町2	広島	2	大竹市	3.7	16	1951				●						
広島県	大竹市北栄1	広島	2	大竹市	2.45	15.9	1951				●						
広島県	大竹市北栄2	広島	2	大竹市	2.5	51	1951				●						
広島県	大竹市西栄二丁目	広島	2	大竹市	4	45	1951				●						
広島県	大竹市西栄三丁目	広島	2	大竹市	2.5	22.5	1951				●						
広島県	安芸区矢野町	広島	31	広島市	2.5	35	1993					●					
広島県	安芸郡坂町1	広島	31	坂町	2	43.7	2006	2	8	I						●	
広島県	安芸郡坂町2	広島	31	坂町	4	14.1	1951	2	8	I						●	
広島県	安芸郡坂町3	広島	31	坂町	3.3	10	1951				●						
広島県	安芸郡坂町4	広島	31	坂町	3.5	8	1951				●						
広島県	呉市梅木町	広島	31	呉市	2.5	15	1936					●					
広島県	可部バイパス	広島	54	広島市	3	17	2005				●					●	
広島県	大宇向山字幅	広島	54	広島市	2.3	9	1988				●						
広島県	安佐北区大林町	広島	54	広島市	3	13.7	1988					●					
広島県	呉市本通四丁目	広島	185	呉市	2.7	36	1975					●					
広島県	呉市仁方本町二丁目	広島	185	呉市	2.5	30.6	1955	2	8	III					○	●	ひびわれ補修工 断面修復工

県・政令市	橋梁名	事務所名	路線名	所在地	橋長(m)	幅員(m)	建設年次	最新の 対策区分		最新の 診断区分 (H26以降)	点検・補修・架替計画 ●：定期点検 ○：補修工事					※講ずる 措置の内容	
								点 検 年 度	全 部 材		H29	H30	H31	H32	H33		
広島県	呉市仁方大蔵町	広島	185	呉市	2.5	23.5	1955	2	8	Ⅲ					○	●	ひびわれ補修工 断面修復工
広島県	呉市川尻町	広島	185	呉市	2.6	7.6	1955				●						
広島県	呉市安浦町	広島	185	呉市	3	24	1962				●						
広島県	呉市安浦町三津口1	広島	185	呉市	5.5	8.5	1956				●						
広島県	呉市安浦町三津口2	広島	185	呉市	2.5	8.2	1990				●						
広島県	東広島市安芸津町1	広島	185	東広島市	2.5	8	1961					●					
広島県	東広島市安芸津町2	広島	185	東広島市	3	10.4	1961					●					
広島県	東広島市安芸津町3	広島	185	東広島市	3	10	1962					●					
広島県	東広島市安芸津町4	広島	185	東広島市	3	17.1	2003					●					
広島県	東広島市安芸津町5	広島	185	東広島市	3	11.1	1962					●					
広島県	東広島市安芸津町7	広島	185	東広島市	2.3	21.5	1952	2	8	Ⅱ					○	●	断面修復工
広島県	東広島市安芸津町8	広島	185	東広島市	3	15	1952	2	8	Ⅱ					○	●	断面修復工
広島県	東広島市安芸津町9	広島	185	東広島市	3.6	16.5	1952	2	8	Ⅰ						●	
広島県	竹原市吉名町2	広島	185	竹原市	5	9.3	1952	2	8	Ⅱ					○	●	断面修復工
広島県	竹原市下野町	広島	185	竹原市	3	35	1999				●						
広島県	竹原市竹原町	広島	185	竹原市	2.8	12.5	1976				●						
広島県	横断B×O×O×O1	広島	185	竹原市	3	2.6	2004				●					●	
広島県	横断B×O×O×O2	広島	185	竹原市	3	26.3	2004				●					●	
広島県	竹原市高崎町	広島	185	竹原市	2.5	21.5	1978				●						
広島県	竹原市忠海町	広島	185	竹原市	2.3	12	1952				●						
広島県	呉市宇時不知	広島	375	呉市	6.7	40	2010					●					
広島県	東広島市津江字大日追	広島	375	東広島市	12	36.6	2011				●					●	
広島県	東広島市津江字新寺	広島	375	東広島市	10	32	2011				●					●	
広島県	東広島市津江字向原	広島	375	東広島市	12	46	2011				●					●	
広島県	東広島市西条町馬木1	広島	375	東広島市	5	6.2	2007					●					
広島県	東広島市西条町馬木2	広島	375	東広島市	8.8	9	2007					●					
広島県	東広島市西条町馬木3	広島	375	東広島市	5	23	2007					●					
広島県	東広島市西条町馬木4	広島	375	東広島市	6.1	38.5	2007					●					
広島県	東広島市西条町馬木5	広島	375	東広島市	8.8	90	2007					●					
広島県	森近B×O×4	広島	375	東広島市	4.2	53.9	2006					●					
広島県	東広島市西条町森近1	広島	375	東広島市	5	51	2006					●					
広島県	東広島市西条町森近2	広島	375	東広島市	5	20	2006					●					
広島県	森近B×O×5	広島	375	東広島市	6.1	19	2006					●					
広島県	東広島市西条町森近3	広島	375	東広島市	6.1	21	2006					●					
広島県	東広島市西条町福本1	広島	375	東広島市	5.3	26.7	2006					●					

県・政令市	橋梁名	事務所名	路線名	所在地	橋長(m)	幅員(m)	建設年次	最新の対策区分		最新の診断区分 (H26以降)	点検・補修・架替計画 ●：定期点検 ○：補修工事					※講ずる措置の内容
								点検年度	全部材		H29	H30	H31	H32	H33	
広島県	東広島市西条町福本2	広島	375	東広島市	3.1	29.3	2006	2	8	I					●	
広島県	東広島市西条町下三永6	広島	375	東広島市	6	20.1	2007	2	8	I					●	
広島県	東広島市西条町下三永7	広島	375	東広島市	5.6	31.5	2007	2	8	I					●	
広島県	東広島市西条町下三永8	広島	375	東広島市	5.7	35.4	2007	2	8	I					●	
広島県	上三永B〇×2D	広島	375	東広島市	5.1	5.1	2004	2	8	I					●	
広島県	上三永B〇×2	広島	375	東広島市	6	30.2	2004	2	8	I					●	
広島県	東広島市西条町上三永2	広島	375	東広島市	9.3	44.4	2001	2	8	I					●	
広島県	東広島市西条町上三永4	広島	375	東広島市	7.2	68.7	2001	2	8	I					●	
広島県	東広島市西条町上三永5	広島	375	東広島市	7.2	15.9	2001	2	8	I					●	
広島県	東広島市西条町上三永6	広島	375	東広島市	3.4	31	2001				●					
広島県	西条町上三永	広島	375	東広島市	6.2	50.7	2004				●				●	
広島県	東広島市西条町上三永7	広島	375	東広島市	6.2	50	2004				●				●	
広島県	東広島市西条町上三永8	広島	375	東広島市	4.1	24	2000				●					
広島県	竹原市田万里町11	広島	375	竹原市	5.5	32	2000				●					
広島県	東広島市高屋町1	広島	375	東広島市	5.3	38.5	2007				●				●	
広島県	東広島市高屋町2	広島	375	東広島市	5	31	2007				●				●	
広島県	東広島市高屋町3	広島	375	東広島市	5	19	2007				●				●	
広島県	東広島市高屋町4	広島	375	東広島市	5	9	2007				●				●	
広島県	東広島市高屋町5	広島	375	東広島市	8	15	2007				●				●	
広島県	東広島市高屋町6	広島	375	東広島市	5	50	2007				●				●	
広島県	東広島市西条町下三永9	広島	2	東広島市	6.5	12.1	2009				●				●	
広島県	東広島市西条町下三永10	広島	2	東広島市	6.5	12.4	2008				●				●	
広島県	東広島市西条町下三永11	広島	2	東広島市	6.3	12.2	2009				●				●	
広島県	東広島市西条町下三永12	広島	2	東広島市	6.3	22.2	2010				●				●	
広島県	東広島市西条町20	広島	2	東広島市	6	40.1	1993				●					
広島県	東広島市西条町21	広島	2	東広島市	6	39.5	1993				●					
広島県	東広島市西条町22	広島	2	東広島市	10	21.8	1993				●					
広島県	東広島市西条町23	広島	2	東広島市	6	21	1993				●					
広島県	安芸区船越南1	広島	2	広島市	5.5	18	不明				●					
広島県	安芸区船越南2	広島	2	広島市	5.5	18	不明				●					
広島県	安芸区船越南3	広島	2	広島市	5.5	19	不明				●					
広島県	安芸区船越南4	広島	2	広島市	5.5	18.8	不明				●					
広島県	安芸区船越南5	広島	2	広島市	5.5	18.5	不明				●					
広島県	竹原市下野町1	広島	185	竹原市	8	20	不明				●					
広島県	郷原町惣引谷地内	広島	375	呉市	7.6	2.8	不明				●					

県・政令市	橋梁名	事務所名	路線名	所在地	橋長(m)	幅員(m)	建設年次	最新の対策区分		最新の診断区分(H26以降)	点検・補修・架替計画					※講ずる措置の内容	
								点検年度	全部材		●：定期点検 ○：補修工事						
											H29	H30	H31	H32	H33		
広島県	呉市郷原町惣引谷	広島	375	呉市	7.6	2.8	不明				●						
広島県	馬木ランプB×	広島	375	東広島市	7.8	13.4	不明				●						
広島県	東広島市西条町福本3	広島	375	東広島市	6.9	40.5	2007	2 8		I						●	
広島県	溝口ランプ函渠	広島	375	東広島市	8.2	31.3	不明				●						
広島県	船越南三丁目(上り)	広島	2	広島市	13	15.2	不明	2 8		Ⅲ	○					●	ひびわれ補修工 断面修復工
広島県	船越南三丁目(下り)	広島	2	広島市	12	8.2	不明	2 8		Ⅲ	○					●	ひびわれ補修工 断面修復工
広島県	G1	広島	7ｽﾄﾗﾝﾄﾞ	広島市	42	7.5	1993					●	●				
広島県	G2-1	広島	7ｽﾄﾗﾝﾄﾞ	広島市	52	7.5	1993					●	●				
広島県	G2-2	広島	7ｽﾄﾗﾝﾄﾞ	広島市	100	7.5	1993					●	●				
広島県	G2-3	広島	7ｽﾄﾗﾝﾄﾞ	広島市	60	7.5	1993					●	●				
広島県	G3-0	広島	7ｽﾄﾗﾝﾄﾞ	広島市	30	7.5	1993					●	●				
広島県	白島停留場	広島	7ｽﾄﾗﾝﾄﾞ	広島市	80	7.5	1993					●	●				
広島県	G3-1	広島	7ｽﾄﾗﾝﾄﾞ	広島市	130	7.5	1993					●	●				
広島県	G3-2	広島	7ｽﾄﾗﾝﾄﾞ	広島市	125	7.5	1993					●	●				
広島県	G3-3	広島	7ｽﾄﾗﾝﾄﾞ	広島市	171	7.5	1993					●	●				
広島県	G3-4	広島	7ｽﾄﾗﾝﾄﾞ	広島市	75	7.5	1993					●	●				
広島県	G3-5	広島	7ｽﾄﾗﾝﾄﾞ	広島市	147.102	7.5	1993					●	●				
広島県	牛田停留場	広島	7ｽﾄﾗﾝﾄﾞ	広島市	80	7.5	1992					●	●				
広島県	G4-1	広島	7ｽﾄﾗﾝﾄﾞ	広島市	30	7.5	1992					●		●			
広島県	G4-2	広島	7ｽﾄﾗﾝﾄﾞ	広島市	79.5	7.5	1991					●		●			
広島県	G4-3	広島	7ｽﾄﾗﾝﾄﾞ	広島市	81.5	7.5	1993					●		●			
広島県	G4-4	広島	7ｽﾄﾗﾝﾄﾞ	広島市	105	7.5	1993					●		●			
広島県	G4-5	広島	7ｽﾄﾗﾝﾄﾞ	広島市	136	7.5	1993					●		●			
広島県	G4-6	広島	7ｽﾄﾗﾝﾄﾞ	広島市	75	7.5	1993					●		●			
広島県	G4-7	広島	7ｽﾄﾗﾝﾄﾞ	広島市	75	7.5	1993					●		●			
広島県	G4-8	広島	7ｽﾄﾗﾝﾄﾞ	広島市	75	7.5	1993					●		●			
広島県	G4-9	広島	7ｽﾄﾗﾝﾄﾞ	広島市	194	7.5	1993					●		●			
広島県	G4-10	広島	7ｽﾄﾗﾝﾄﾞ	広島市	75	7.5	1993					●		●			
広島県	G4-11	広島	7ｽﾄﾗﾝﾄﾞ	広島市	100	7.5	1993					●		●			
広島県	G4-12	広島	7ｽﾄﾗﾝﾄﾞ	広島市	30	7.5	1993					●		●			
広島県	不動院前停留場	広島	7ｽﾄﾗﾝﾄﾞ	広島市	80	7.5	1993					●		●			
広島県	G5-1	広島	7ｽﾄﾗﾝﾄﾞ	広島市	30	7.5	1993					●				●	
広島県	G5-2	広島	7ｽﾄﾗﾝﾄﾞ	広島市	172.197	7.5	1993					●				●	
広島県	G5-3	広島	7ｽﾄﾗﾝﾄﾞ	広島市	244.724	7.5	1993					●				●	
広島県	G5-4	広島	7ｽﾄﾗﾝﾄﾞ	広島市	61.118	7.5	1993					●				●	

県・政令市	橋梁名	事務所名	路線名	所在地	橋長(m)	幅員(m)	建設年次	最新の対策区分		最新の診断区分(H26以降)	点検・補修・架替計画 ●：定期点検 ○：補修工事					※講ずる措置の内容
								点検年度	全部材		H29	H30	H31	H32	H33	
広島県	G5-5	広島	7ストラムライン	広島市	104.182	7.5	1993				●				●	
広島県	G5-6	広島	7ストラムライン	広島市	99	7.5	1993				●				●	
広島県	G5-7	広島	7ストラムライン	広島市	93	7.5	1993				●				●	
広島県	G5-8	広島	7ストラムライン	広島市	143.775	7.5	1993				●				●	
広島県	祇園新橋北停留場	広島	7ストラムライン	広島市	80	7.5	1991				●				●	
広島県	G6-1	広島	7ストラムライン	広島市	30	7.5	1991				●					
広島県	G6-2	広島	7ストラムライン	広島市	155	7.5	1993				●					
広島県	G6-3	広島	7ストラムライン	広島市	75	7.5	1991				●					
広島県	G6-4	広島	7ストラムライン	広島市	100	7.5	1991				●					
広島県	G6-5	広島	7ストラムライン	広島市	75	7.5	1991				●					
広島県	G6-6	広島	7ストラムライン	広島市	161	7.5	1991				●					
広島県	G6-7	広島	7ストラムライン	広島市	75	7.5	1990				●					
広島県	G6-8	広島	7ストラムライン	広島市	75	7.5	1990				●					
広島県	G6-9	広島	7ストラムライン	広島市	166	7.5	1993				●					
広島県	西原停留場	広島	7ストラムライン	広島市	80	7.5	1991				●					
広島県	G7-1	広島	7ストラムライン	広島市	30	7.5	1991				●					
広島県	G7-2	広島	7ストラムライン	広島市	123.116	7.5	1991				●					
広島県	G7-3	広島	7ストラムライン	広島市	90	7.5	1991				●					
広島県	G7-4	広島	7ストラムライン	広島市	140	7.5	1993				●					
広島県	G7-5	広島	7ストラムライン	広島市	75	7.5	1993				●					
広島県	G7-6	広島	7ストラムライン	広島市	192.884	7.5	1993				●					
広島県	G7-7	広島	7ストラムライン	広島市	75	7.5	1991				●					
広島県	G7-8	広島	7ストラムライン	広島市	141.5	7.5	1993				●					
広島県	中筋停留場	広島	7ストラムライン	広島市	80	7.5	1993				●					
広島県	G8-1	広島	7ストラムライン	広島市	30	7.5	1993				●					
広島県	G8-2	広島	7ストラムライン	広島市	179	7.5	1993				●					
広島県	G8-3	広島	7ストラムライン	広島市	170	7.5	1993				●					
山口県	和木函渠	山口	2	和木町	5.66	34.1	1996				●					
山口県	第1和木橋	山口	2	和木町	2.3	32.65	1942	27	I					●		
山口県	第2和木橋	山口	2	和木町	4.5	11.45	1942	27	I					●		
山口県	第3和木橋	山口	2	和木町	3.5	12.15	1942	27	II			○		●		断面修復工
山口県	装束橋	山口	2	岩国市	2.05	12.1	1942	27	I					●		
山口県	新港地下道	山口	2	岩国市	4	57	不明	27	I					●		
山口県	港川橋	山口	2	岩国市	9	15.8	1942	28	II				○	●		断面修復工
山口県	港南橋側道橋	山口	2	岩国市	56.53	4	2002	28	I					●		

県・政令市	橋梁名	事務所名	路線名	所在地	橋長(m)	幅員(m)	建設年次	最新の対策区分		最新の診断区分 (H26以降)	点検・補修・架替計画 ●：定期点検 ○：補修工事					※講ずる措置の内容
								点検年度	全部材		H29	H30	H31	H32	H33	
山口県	港南橋	山口	2	岩国市	8.74	15.2	1966	2	8	I					●	
山口県	昭和橋側道橋	山口	2	岩国市	13	2.4	1955	2	8	I					●	
山口県	昭和橋	山口	2	岩国市	21.23	56.6	1955					●				
山口県	立石地下道	山口	2	岩国市	4	106	不明	2	7	I					●	
山口県	室ノ木跨線橋	山口	2	岩国市	23.4	20.3	1964				●					
山口県	第1麻里布橋	山口	2	岩国市	3.7	12.85	1953	2	7	II			○	●		断面修復工
山口県	第2麻里布橋	山口	2	岩国市	4.1	12.8	1953	2	7	I					●	
山口県	第1室ノ木橋	山口	2	岩国市	2.7	12.65	1953	2	7	II			○	●		断面修復工
山口県	第2室ノ木橋	山口	2	岩国市	12.5	13.9	1953	2	7	I					●	
山口県	第3室ノ木橋	山口	2	岩国市	3.8	12.9	1953	2	7	I					●	
山口県	第1錦見橋	山口	2	岩国市	3	25.35	1953	2	8	II				○	●	断面修復工
山口県	第2錦見橋	山口	2	岩国市	3.8	15.6	1953	2	7	I					●	
山口県	第3錦見橋	山口	2	岩国市	3.7	12.6	1953	2	8	I					●	
山口県	第4錦見橋	山口	2	岩国市	5.9	15.6	1953	2	8	I					●	
山口県	第1池ヶ迫橋	山口	2	岩国市	3.45	11.25	1924	2	8	I					●	
山口県	第2池ヶ迫橋	山口	2	岩国市	4.5	11.55	1924	2	8	II				○	●	断面修復工
山口県	関戸橋(下り)	山口	2	岩国市	6.9	19.95	1923	2	7	I					●	
山口県	関戸橋(上り)	山口	2	岩国市	8.45	7.55	2005				●					
山口県	多田橋	山口	2	岩国市	5.4	9.45	1928	2	7	I					●	
山口県	田原橋	山口	2	岩国市	3.6	8.35	1923	2	7	I					●	
山口県	守内橋	山口	2	岩国市	5	10.55	1923	2	7	II			○	●		断面修復工
山口県	瓦谷橋	山口	2	岩国市	21.3	12.45	1951				●					
山口県	錦橋	山口	2	岩国市	150.6	8.8	1962	2	6	II		○	●			断面修復工 塗装塗り替え工 伸縮装置補修工
山口県	江尻橋	山口	2	岩国市	12.9	9.9	1952				●					
山口県	鳴滝橋	山口	2	岩国市	26.4	8.5	1952				●					
山口県	六反田側道橋	山口	2	岩国市	17.5	1.8	2006				●					
山口県	六反田橋	山口	2	岩国市	13.2	8.4	1951	2	6	I				●		
山口県	長瀬橋	山口	2	岩国市	16.5	9.8	1968					●				
山口県	岩国市	山口	2	岩国市	2	12	不明				●					
山口県	森国橋	山口	2	岩国市	6.35	9.4	1966				●					
山口県	第1甘木橋	山口	2	岩国市	4	10.9	1923				●					
山口県	白井原橋	山口	2	岩国市	6.3	9.7	1966				●					
山口県	第2甘木橋	山口	2	岩国市	3.8	12.8	1923				●					
山口県	玖珂その2床版橋	山口	2	岩国市	2.4	9.1	1956				●					
山口県	谷津地下道	山口	2	岩国市	6	30	不明				●					

県・政令市	橋梁名	事務所名	路線名	所在地	橋長(m)	幅員(m)	建設年次	最新の対策区分		最新の診断区分 (H26以降)	点検・補修・架替計画 ●：定期点検 ○：補修工事					※講ずる措置の内容	
								点検年度	全部材		H29	H30	H31	H32	H33		
山口県	鞍掛側道橋	山口	2	岩国市	17	18.5	1970	2	6	II		○	●				塗装塗り替え工
山口県	鞍掛橋	山口	2	岩国市	15.6	8.35	1954				●						
山口県	阿山地下道	山口	2	岩国市	4	100	不明				●						
山口県	周東大橋	山口	2	岩国市	48	8.1	1954	2	6	III		○	●				塗装塗り替え工 橋面防水工 伸縮装置補修工
山口県	周東大橋側道橋	山口	2	岩国市	48	1.9	1970	2	6	III		○	●				塗装塗り替え工 橋面防水工 伸縮装置補修工
山口県	下久原橋	山口	2	岩国市	3.4	9.8	1953				●						
山口県	下久原その2 函渠	山口	2	岩国市	4.6	8.8	1956				●						
山口県	第1 西長野橋	山口	2	岩国市	2.8	10.3	1958				●						
山口県	岩国市周東町	山口	2	岩国市	2.12	4	2012				●						
山口県	第2 西長野橋	山口	2	岩国市	3.7	9.2	1958				●						
山口県	岩国市周東町	山口	2	岩国市	3.1	7.7	2012				●						
山口県	第3 西長野橋	山口	2	岩国市	4.9	8.8	1958				●						
山口県	第1 須通橋	山口	2	岩国市	2.6	10.2	1958				●						
山口県	岩国市周東町	山口	2	岩国市	2	10	不明				●						
山口県	第2 須通橋	山口	2	岩国市	2.7	10.4	1958				●						
山口県	長野橋	山口	2	岩国市	14	8.85	1958				●						
山口県	長野側道橋	山口	2	岩国市	16.5	2.8	1985				●						
山口県	西長野その3 函渠	山口	2	岩国市	2	23.5	1994				●						
山口県	西長野その2 函渠	山口	2	岩国市	3.6	25.9	1994				●						
山口県	西長野その3 床版橋	山口	2	岩国市	5.1	10	1958	2	7	I				●			
山口県	西長野その1 函渠	山口	2	岩国市	4.3	15.4	1994	2	7	I				●			
山口県	周東町大字西長野	山口	2	岩国市	3.7	56	1996				●						
山口県	岩国市周東町	山口	2	岩国市	4	25	不明				●						
山口県	鳴川橋	山口	2	岩国市	8	15.3	1958				●						
山口県	岩国市周東町	山口	2	岩国市	4	60	不明				●						
山口県	樋口床版橋	山口	2	周南市	3.3	15	不明					●					
山口県	周南市大字樋口	山口	2	周南市	4	20	不明				●						
山口県	大成川橋	山口	2	周南市	12	16.6	1958					●					
山口県	大成川側道橋	山口	2	周南市	12.9	2.4	1984					●					
山口県	樋口跨道橋	山口	2	周南市	9.5	19.3	1958					●					
山口県	樋口跨道側道橋	山口	2	周南市	7.95	1.6	1984					●					
山口県	玖珂郡周南市	山口	2	周南市	2.8	47	不明				●						
山口県	周南市大字樋口	山口	2	周南市	5	25	不明				●						
山口県	樋口その1 函渠	山口	2	周南市	2.6	56.5	1987					●					
山口県	樋口その2 函渠	山口	2	周南市	4.9	23.8	1987					●					

県・政令市	橋梁名	事務所名	路線名	所在地	橋長(m)	幅員(m)	建設年次	最新の対策区分		最新の診断区分(H26以降)	点検・補修・架替計画					※講ずる措置の内容	
								点検年度	全部材		●：定期点検 ○：補修工事						
											H29	H30	H31	H32	H33		
山口県	樋口その3 函渠	山口	2	周南市	2.6	34.4	1987					●					
山口県	大蔵地下道	山口	2	周南市	4	27	不明				●						
山口県	樋口側道橋	山口	2	周南市	3.4	1	1980					●					
山口県	原側道橋	山口	2	周南市	6.6	1.58	1979	2 6		I			●				
山口県	原橋	山口	2	周南市	4.2	8.9	1960	2 6		I			●				
山口県	横断BOX001	山口	2	周南市	4	20	2006				●						
山口県	原第2側道橋	山口	2	周南市	4.5	1.8	1983					●					
山口県	呼坂第1側道橋	山口	2	周南市	22.9	3.3	1980	2 7		III		○		●			塗装塗り替え工 橋面防水工
山口県	呼坂第2側道橋	山口	2	周南市	24.5	2.8	1989	2 7		II			○	●			塗装塗り替え工 橋面防水工
山口県	第1呼坂橋	山口	2	周南市	13.6	9.3	1960	2 7		I				●			
山口県	第2呼坂橋	山口	2	周南市	3.4	9.4	1960					●					
山口県	呼坂第3側道橋	山口	2	周南市	3.4	2.3	1977					●					
山口県	呼坂その1床版橋	山口	2	周南市	9.6	10.3	1986					●					
山口県	呼坂その2床版橋	山口	2	周南市	7	13.7	1960					●					
山口県	勝間跨線橋	山口	2	周南市	22.84	14	1984	2 7		I				●			
山口県	勝間跨線ランプ橋	山口	2	周南市	9.7	9.3	1963	2 7		I				●			
山口県	第1大河内橋	山口	2	周南市	5.4	9	1962	2 6		I			●				
山口県	第1大河内側道橋(下り)	山口	2	周南市	4.6	1.5	1973	2 7		I				●			
山口県	第1大河内側道橋(上り)	山口	2	周南市	6.3	1.9	1980	2 6		II		○	●				断面修復工
山口県	大河内その1函渠	山口	2	周南市	4.8	11.2	1994					●					
山口県	第2大河内側道橋(上り)	山口	2	周南市	7	1.25	1976	2 7		I				●			
山口県	第2大河内橋	山口	2	周南市	4.8	8.5	1962	2 7		I				●			
山口県	第2大河内側道橋(下り)	山口	2	周南市	7.5	2.2	1976	2 7		II			○	●			塗装塗り替え工 鋼桁補強工
山口県	大河内その1床版橋	山口	2	周南市	4.6	10.1	1962					●					
山口県	第3大河内橋	山口	2	周南市	7.3	9.7	1962	2 6		I			●				
山口県	第4大河内橋	山口	2	周南市	4.85	9.36	1962	2 6		I			●				
山口県	第4大河内側道橋(下り)	山口	2	周南市	4.45	1.19	1984	2 6		I			●				
山口県	第4大河内側道橋(上り)	山口	2	周南市	4.95	1.9	1984	2 6		I			●				
山口県	峠地下道	山口	2	周南市	5	38	不明				●						
山口県	峠市地下道	山口	2	下松市	4	30	不明				●						
山口県	下松市大字切山	山口	2	下松市	4	30	不明				●						
山口県	切山川橋(上り)	山口	2	下松市	126.1	11.25	1996				●						
山口県	切山川橋(下り)	山口	2	下松市	124.15	11.25	1988				●						
山口県	切戸川橋(下り)	山口	2	下松市	145	9	1996				●						
山口県	切戸川橋(上り)	山口	2	下松市	145	11.25	1996				●						

県・政令市	橋梁名	事務所名	路線名	所在地	橋長(m)	幅員(m)	建設年次	最新の対策区分		最新の診断区分(H26以降)	点検・補修・架替計画					※講ずる措置の内容
								点検年度	全部材		●：定期点検 ○：補修工事					
											H29	H30	H31	H32	H33	
山口県	下松市大字山田	山口	2	下松市	3	23	不明				●					
山口県	下松市大字山田	山口	2	下松市	3	25	不明	27		I				●		
山口県	岩徳線跨線橋	山口	2	下松市	17.7	172	2005	27		I				●		
山口県	下松市大字生野屋	山口	2	下松市	3.8	30	不明	27		I				●		
山口県	下松市大字生野屋	山口	2	下松市	5.3	33	不明				●					
山口県	正野屋地下道	山口	2	下松市	4	30	不明				●					
山口県	塩入橋	山口	2	下松市	10	26.3	1995	27		I				●		
山口県	下松市大字生野屋	山口	2	下松市	3.38	30	不明				●					
山口県	下松市大字生野屋	山口	2	下松市	4	24	不明				●					
山口県	下松市大字生野屋	山口	2	下松市	4.52	30	1995				●					
山口県	花岡橋	山口	2	下松市	29	21.85	1992	27		II			○	●		断面修復工
山口県	花岡側道橋	山口	2	下松市	24.4	7.6	1961	27		II			○	●		断面修復工 支承部補修工 伸縮装置補修工
山口県	花岡地下道	山口	2	下松市	4	62	不明	27		I				●		
山口県	末武上その2水路函渠	山口	2	下松市	2.2	36	1989					●				
山口県	末武上その1水路函渠	山口	2	下松市	3.1	48.1	1989					●				
山口県	末武上その3水路函渠	山口	2	下松市	2.2	39.6	1990					●				
山口県	東中村地下道	山口	2	下松市	4	40	不明	27		I				●		
山口県	東中村地下道	山口	2	下松市	4	35	不明	27		I				●		
山口県	末武中その1水路函渠	山口	2	下松市	2.15	82.5	1989					●				
山口県	末武中その2水路函渠	山口	2	下松市	2.1	36	1989					●				
山口県	末武中その3函渠	山口	2	下松市	2.1	45.2	1968					●				
山口県	末武地下道	山口	2	下松市	4	25	不明	27		II			○	●		断面修復工
山口県	末武地下道	山口	2	下松市	4	50	不明	27		I				●		
山口県	末武中その4水路函渠	山口	2	下松市	2.1	41.7	1968					●				
山口県	末武中その5函渠	山口	2	下松市	5.9	45	1968				●					
山口県	東河原跨線橋(上り)	山口	2	下松市	18	20.25	1969	27		II			○	●		断面修復工 伸縮装置補修工
山口県	東河原跨線橋(下り)	山口	2	下松市	18	20.9	1969	27		I				●		
山口県	末武橋(上り)	山口	2	下松市	67	12.65	1969					●				
山口県	末武橋(下り)	山口	2	下松市	67	12.6	1984					●				
山口県	坂川跨道橋(上り)	山口	2	下松市	13.64	12.8	1969	27		II			○	●		断面修復工
山口県	坂川跨道橋(下り)	山口	2	下松市	13.64	12.8	1985	27		II			○	●		断面修復工
山口県	久米函渠	山口	2	周南市	2.6	38	1969				●					
山口県	秋本高架橋(上り)	山口	2	周南市	318	19.5	1989	27		I				●		
山口県	秋本高架橋(下り)	山口	2	周南市	318	10.05	1989	27		I				●		
山口県	政所橋(側道下り)	山口	2	周南市	13.95	9	1989	28		I					●	

県・政令市	橋梁名	事務所名	路線名	所在地	橋長(m)	幅員(m)	建設年次	最新の対策区分		最新の診断区分(H26以降)	点検・補修・架替計画 ●：定期点検 ○：補修工事					※講ずる措置の内容	
								点検年度	全部材		H29	H30	H31	H32	H33		
山口県	政所橋（側道上り）	山口	2	周南市	13.95	9	1989	2	8	II					○	●	断面修復工
山口県	周南市久米	山口	2	周南市	3	55	不明	2	7	I						●	
山口県	秋本地下道	山口	2	周南市	4	190	不明	2	7	I						●	
山口県	秋本橋（側道上り）	山口	2	周南市	13.64	9.25	1989	2	8	I						●	
山口県	秋本橋（側道下り）	山口	2	周南市	13.64	11.85	1989	2	8	I						●	
山口県	城ヶ丘地下道	山口	2	周南市	4	26	不明	2	7	I						●	
山口県	岐陽橋（上り）	山口	2	周南市	30	15.8	1969	2	6	II			○	●			ひびわれ補修工 塗装塗り替え工
山口県	岐陽橋（下り）	山口	2	周南市	30	15.85	1976	2	6	I				●			
山口県	辻地下道	山口	2	周南市	4	30	不明	2	7	II				○	●		断面修復工 塗装塗り替え工
山口県	三田川地下道	山口	2	周南市	4	40	不明				●						
山口県	三田川地下道	山口	2	周南市	4	45	不明				●						
山口県	公園前地下道	山口	2	周南市	4	35	不明	2	7	I						●	
山口県	東卯ノ手函渠	山口	2	周南市	3.1	45	1967						●				
山口県	住吉地下道	山口	2	周南市	4	30	不明	2	7	I						●	
山口県	東栗壺函渠	山口	2	周南市	2.6	35.5	不明						●				
山口県	北山地下道	山口	2	周南市	4	30	不明	2	7	II				○	●		断面修復工
山口県	深山地下道	山口	2	周南市	4	30	不明	2	7	I						●	
山口県	上村函渠	山口	2	周南市	4.8	27	1978				●						
山口県	浦山その1函渠	山口	2	周南市	4.7	26.2	1971				●						
山口県	浦山その2函渠	山口	2	周南市	4.9	33	1971				●						
山口県	上村その3函渠	山口	2	周南市	2.1	30	1978						●				
山口県	川崎その1函渠	山口	2	周南市	4.7	30	不明				●						
山口県	川崎その2函渠	山口	2	周南市	4.1	24.6	1971				●						
山口県	下上その1函渠	山口	2	周南市	2.4	37.6	1971				●						
山口県	菊川大橋	山口	2	周南市	27	26.3	1972	2	8	I						●	
山口県	下上その4函渠	山口	2	周南市	6.3	27	1971				●						
山口県	下上その5函渠	山口	2	周南市	2.6	37	1970						●				
山口県	後山跨道橋（上り）	山口	2	周南市	7.3	12.95	1970	2	7	I						●	
山口県	後山跨道橋（下り）	山口	2	周南市	7.3	12.55	1970	2	7	I						●	
山口県	中溝地下道	山口	2	周南市	4	40	不明	2	7	I						●	
山口県	河内跨道橋（上り）	山口	2	周南市	8.4	12.6	1970	2	7	I						●	
山口県	河内跨道橋（下り）	山口	2	周南市	8.4	12.6	1970	2	7	II				○	●		断面修復工 伸縮装置補修工
山口県	富田その1函渠	山口	2	周南市	3.2	40.6	1969				●						
山口県	富田その4水路	山口	2	周南市	2.7	40	1970						●				
山口県	周南市	山口	2	周南市	2.1	29	不明				●						

県・政令市	橋梁名	事務所名	路線名	所在地	橋長(m)	幅員(m)	建設年次	最新の対策区分		最新の診断区分 (H26以降)	点検・補修・架替計画					※講ずる措置の内容
								点検年度	全部材		H29	H30	H31	H32	H33	
山口県	周南市	山口	2	周南市	2.1	32	不明				●					
山口県	福川第一函渠	山口	2	周南市	4	36	不明	27		I					●	
山口県	周南市	山口	2	周南市	2.8	32	不明				●					
山口県	久保田地下道	山口	2	周南市	2.44	32	1970	27		I					●	
山口県	福川その1水路	山口	2	周南市	3	39	1970					●				
山口県	周南市	山口	2	周南市	3.8	35	不明				●					
山口県	若山地下道	山口	2	周南市	3.2	60.6	1968				●					
山口県	才崎橋(上り)	山口	2	周南市	8.5	13.25	1968	28		I						●
山口県	才崎橋(下り)	山口	2	周南市	8.5	13.2	1968	28		I						●
山口県	伊賀川水路	山口	2	周南市	3.6	51.8	1983					●				
山口県	夜市第1水路	山口	2	周南市	3.1	34.5	1983					●				
山口県	宮馬場地下道	山口	2	周南市	5	52	不明	27		I					●	
山口県	夜市第2水路	山口	2	周南市	3.1	21	1977					●				
山口県	的場川橋	山口	2	周南市	13.66	22.7	1981	27		I					●	
山口県	夜市第1函渠	山口	2	周南市	3.6	25	1977	27		I					●	
山口県	夜市第2函渠	山口	2	周南市	6	24.6	1977				●					
山口県	夜市第3水路	山口	2	周南市	5.4	41.2	1977					●				
山口県	夜市第3函渠	山口	2	周南市	2.6	24	1977	27		I					●	
山口県	戸田駅前地下道	山口	2	周南市	4	63	不明				●					
山口県	夜市第6水路	山口	2	周南市	2.6	22.9	1982					●				
山口県	友宏地下道	山口	2	周南市	3	24	不明				●					
山口県	夜市第7水路	山口	2	周南市	2.1	60	不明					●				
山口県	戸田一号地下道	山口	2	周南市	4	9	不明				●					
山口県	戸田二号地下道	山口	2	周南市	4	31	不明				●					
山口県	戸田三号地下道	山口	2	周南市	4	10	不明				●					
山口県	戸田その1水路	山口	2	周南市	2.6	46.7	1983					●				
山口県	戸田五号地下道	山口	2	周南市	4	43	不明				●					
山口県	1号横断BOX	山口	2	周南市	5.6	16.6	2010					●				
山口県	周南市戸田	山口	2	周南市	5.6	24.9	2011					●				
山口県	2号横断BOX	山口	2	周南市	4.8	19.7	2010				●					
山口県	周南市	山口	2	周南市	2	12	不明					●				
山口県	2号プラスチックBOX	山口	2	周南市	2.1	21	2010					●				
山口県	周南市戸田	山口	2	周南市	2.1	10.9	2011					●				
山口県	3号プラスチックBOX	山口	2	周南市	2.8	19.6	2010					●				
山口県	4号プラスチックBOX	山口	2	周南市	2.8	23	2010					●				

県・政令市	橋梁名	事務所名	路線名	所在地	橋長(m)	幅員(m)	建設年次	最新の対策区分		最新の診断区分 (H26以降)	点検・補修・架替計画 ●：定期点検 ○：補修工事					※講ずる措置の内容	
								点検年度	全部材		H29	H30	H31	H32	H33		
山口県	周南市戸田	山口	2	周南市	2.8	14.7	2011					●					
山口県	周南市戸田	山口	2	周南市	2.8	12.8	2011					●					
山口県	戸田側道橋	山口	2	周南市	55.2	3.5	2010					●					
山口県	戸田橋(下り)	山口	2	周南市	49.8	12	2010					●					
山口県	戸田橋(上り)	山口	2	周南市	40.9	12.8	2011					●					
山口県	荅谷橋	山口	2	周南市	12.5	28.3	2011					●					
山口県	2号プレキャストBOX	山口	2	周南市	2	15.3	2011					●					
山口県	2号ボックス	山口	2	周南市	2.6	10	2011					●					
山口県	戸田その3水路	山口	2	周南市	2	24.3	1960					●					
山口県	平佐函渠	山口	2	防府市	4.7	17	1960	2 7		I					●		
山口県	新川橋	山口	2	防府市	10	9.3	1958					●					
山口県	南平田函渠	山口	2	防府市	2.6	17	1960					●					
山口県	北平田橋	山口	2	防府市	3.7	11	1958					●					
山口県	御幸橋	山口	2	防府市	3.2	10.75	1958					●					
山口県	御幸床版橋	山口	2	防府市	2.2	13.5	1958					●					
山口県	野田函渠	山口	2	防府市	2.1	25.5	1960					●					
山口県	防府市	山口	2	防府市	2	10	不明					●					
山口県	梶野地下道	山口	2	防府市	4.9	27	1980	2 7		I					●		
山口県	船子川橋(上り)	山口	2	防府市	11.4	20.7	1958					●					
山口県	船子川橋(下り)	山口	2	防府市	11.4	19.8	1958					●					
山口県	富海1号函渠	山口	2	防府市	4.9	50	1980	2 7		II				○	●		断面修復工
山口県	梶野橋	山口	2	防府市	21.62	9.5	1981					●					
山口県	富海2号函渠	山口	2	防府市	5.3	75	1980					●					
山口県	富海4号函渠	山口	2	防府市	5	37	1979					●					
山口県	末田函渠	山口	2	防府市	5.1	30.1	1981					●					
山口県	末田高架橋	山口	2	防府市	94	12.6	1981					●					
山口県	浮野第1高架橋	山口	2	防府市	80	12.5	1981					●					
山口県	浮野第2高架橋	山口	2	防府市	30.6	12.5	1981					●					
山口県	木部跨道橋	山口	2	防府市	58	4	1980	2 7		I					●		
山口県	木部第1高架橋	山口	2	防府市	75.4	9.75	1981					●					
山口県	木部水路函渠	山口	2	防府市	2	48.1	1981					●					
山口県	木部地下道	山口	2	防府市	4	14	不明	2 7		II				○	●		ひびわれ補修工 断面修復工
山口県	牟礼2号函渠	山口	2	防府市	5.2	17	1977					●					
山口県	大平山地下道	山口	2	防府市	4	39	不明	2 7		II				○	●		断面修復工
山口県	牟礼3号函渠	山口	2	防府市	4.8	18	1978					●					

県・政令市	橋梁名	事務所名	路線名	所在地	橋長(m)	幅員(m)	建設年次	最新の対策区分		最新の診断区分(H26以降)	点検・補修・架替計画 ●：定期点検 ○：補修工事					※講ずる措置の内容
								点検年度	全部材		H29	H30	H31	H32	H33	
山口県	牟礼4号函渠	山口	2	防府市	5.01	22	1977				●					
山口県	牟礼5号函渠	山口	2	防府市	3.8	23	1977				●					
山口県	木部第2高架橋	山口	2	防府市	56.65	9.75	1982					●				
山口県	防府市	山口	2	防府市	3.2	58	不明				●					
山口県	防府市牟礼	山口	2	防府市	6	17	不明	27		I				●		
山口県	阿弥陀寺地下道	山口	2	防府市	5	13	不明				●					
山口県	柳川橋	山口	2	防府市	20.7	10	1978					●				
山口県	馬刃川橋	山口	2	防府市	10	10.9	1975					●				
山口県	敷山地下道	山口	2	防府市	4	21	不明				●					
山口県	牟礼6号函渠	山口	2	防府市	3.7	9	1978				●					
山口県	牟礼7号函渠	山口	2	防府市	4.9	17	1977				●					
山口県	牟礼8号函渠	山口	2	防府市	4	17	1977				●					
山口県	防府大橋	山口	2	防府市	202.21	10.75	1978				●					
山口県	右田水路1号函渠	山口	2	防府市	5.291	32	1976				●					
山口県	右田水路3号函渠	山口	2	防府市	4	22	1976				●					
山口県	右田1号函渠	山口	2	防府市	6.4	23	1976				●					
山口県	右田2号函渠	山口	2	防府市	5.1	18	1976				●					
山口県	徳山西15	山口	2	防府市	2.7	16	1976				●					
山口県	徳山西-16	山口	2	防府市	3.7	14.6	1976				●					
山口県	上河原地下道	山口	2	防府市	5.6	36	1976				●					
山口県	上河原地下道	山口	2	防府市	5.6	11	1976				●					
山口県	清水川橋(上り)	山口	2	防府市	20	12.75	1975	26		II		○	●			伸縮装置補修工
山口県	清水川橋(下り)	山口	2	防府市	20	12.75	1980	26		II		○	●			伸縮装置補修工 舗装工
山口県	塚原水路函渠	山口	2	防府市	6.2	20	1979				●					
山口県	塚原水路函渠	山口	2	防府市	6.2	16	1979				●					
山口県	清水川管理2号函渠	山口	2	防府市	6	15	不明				●					
山口県	塚原地下道	山口	2	防府市	4.903	20	1979				●					
山口県	塚原地下道	山口	2	防府市	4.903	15	1979				●					
山口県	下右田橋(下り)	山口	2	防府市	12.3	9.75	1980	27		I				●		
山口県	下右田橋(上り)	山口	2	防府市	12.4	9.75	1979	27		II			○	●		ひびわれ補修工
山口県	右田3号函渠	山口	2	防府市	4.96	14	1979				●					
山口県	右田3号函渠	山口	2	防府市	5.08	33	1979				●					
山口県	右田4号函渠	山口	2	防府市	5.5	24	1980	27		I				●		
山口県	冲高井地下道	山口	2	防府市	4	227	不明	27		I				●		
山口県	高井1号地下道	山口	2	防府市	3.7	9	1985				●					

県・政令市	橋梁名	事務所名	路線名	所在地	橋長(m)	幅員(m)	建設年次	最新の対策区分		最新の診断区分 (H26以降)	点検・補修・架替計画 ●：定期点検 ○：補修工事					※講ずる措置の内容
								点検年度	全部材		H29	H30	H31	H32	H33	
山口県	高井2号地下道	山口	2	防府市	3.7	14	1985				●					
山口県	高井1号地下道	山口	2	防府市	3.7	10	1985				●					
山口県	高井2号地下道	山口	2	防府市	3.7	15	1985				●					
山口県	防府1水路下り	山口	2	防府市	2	20	1983					●				
山口県	防府1水路上り	山口	2	防府市	2	19.8	1983					●				
山口県	防府2	山口	2	防府市	3.7	18	1983				●					
山口県	防府2	山口	2	防府市	3.7	12	1983				●					
山口県	日の本地下道	山口	2	防府市	3.7	16	1983	2/7		I				●		
山口県	日の本地下道	山口	2	防府市	3.7	13	1983	2/7		I				●		
山口県	防府3	山口	2	防府市	4.9	12	1983				●					
山口県	防府3	山口	2	防府市	5	17	不明				●					
山口県	剣川橋(下り)	山口	2	防府市	44	12.5	1986				●					
山口県	剣川橋(上り)	山口	2	防府市	39	9.75	1986				●					
山口県	須川橋(下り)	山口	2	防府市	46	12.5	1986	2/6		II		○	●			伸縮装置補修工
山口県	須川橋(上り)	山口	2	防府市	23.5	9.75	1985	2/6		II		○	●			伸縮装置補修工
山口県	漆その2地下道	山口	2	防府市	3.7	17	1985	2/7		I				●		
山口県	漆地下道	山口	2	防府市	3.7	20	1985					●				
山口県	大崎水路1号函渠	山口	2	防府市	2.7	16	1984					●				
山口県	大崎水路2号函渠	山口	2	防府市	2.6	21	1984					●				
山口県	防府8	山口	2	防府市	3.7	21	1984				●					
山口県	佐野1号函渠	山口	2	防府市	4.9	33	1986				●					
山口県	防府9	山口	2	防府市	5	21	不明				●					
山口県	甲久保川橋	山口	2	防府市	13.7	9.85	1988				●					
山口県	若宮地下道	山口	2	防府市	3.7	20	1986				●					
山口県	若宮地下道	山口	2	防府市	3.7	21	1986				●					
山口県	佐野地下道	山口	2	防府市	3.7	29	1986				●					
山口県	沢田川函渠2号	山口	2	防府市	2.5	34	1986					●				
山口県	沢田川函渠1号	山口	2	防府市	2.5	30	1986					●				
山口県	佐野2号函渠上	山口	2	防府市	3.35	32	1987				●					
山口県	佐野3号函渠下	山口	2	防府市	3.35	15.1	1987				●					
山口県	佐野2号函渠下	山口	2	防府市	3.35	10	1987				●					
山口県	佐野3号函渠下	山口	2	防府市	3.35	37	1987				●					
山口県	佐野4号函渠	山口	2	防府市	6.1	37.8	1987				●					
山口県	遠ヶ崎0号地下道	山口	2	防府市	3.7	31	1997				●					
山口県	遠ヶ崎2号函渠	山口	2	防府市	3.48	51	1997					●				

県・政令市	橋梁名	事務所名	路線名	所在地	橋長(m)	幅員(m)	建設年次	最新の対策区分		最新の診断区分(H26以降)	点検・補修・架替計画					※講ずる措置の内容
								点検年度	全部材		●：定期点検 ○：補修工事					
											H29	H30	H31	H32	H33	
山口県	遠ヶ崎1号函渠	山口	2	防府市	3.48	43.3	1997				●					
山口県	防府市大字台道	山口	2	防府市	2	43.8	1997					●				
山口県	2号地下道	山口	2	防府市	4.7	31	不明				●					
山口県	防府市台道	山口	2	防府市	3	36	不明				●					
山口県	防府市台道	山口	2	防府市	3	31	不明				●					
山口県	遠ヶ崎10号函渠	山口	2	防府市	2	65.2	1997					●				
山口県	観音口地下道	山口	2	防府市	4	88	不明				●					
山口県	防府市大字台道	山口	2	防府市	2.36	81.3	不明					●				
山口県	岩瀬2号B×X	山口	2	防府市	2	16	1997					●				
山口県	横曽根川橋(上り)	山口	2	防府市	45.5	12.89	1998	2.6		I			●			
山口県	横曽根川橋(下り)	山口	2	防府市	45.5	12.89	1996				●					
山口県	防府市大字台道	山口	2	防府市	4.7	28	不明	2.7		I				●		
山口県	防府市大字台道	山口	2	防府市	5.3	29.4	不明				●					
山口県	岩瀬1号B×X	山口	2	防府市	2.9	84	1997					●				
山口県	防府市大字台道	山口	2	防府市	2.44	29	不明	2.7		I				●		
山口県	小俣地下道	山口	2	防府市	4	84	不明				●					
山口県	防府市小俣	山口	2	防府市	3.48	60.3	1997				●					
山口県	防府市小俣	山口	2	防府市	5.3	26	1997	2.7		I				●		
山口県	南土井山橋	山口	2	防府市	4.5	12.5	1956					●				
山口県	笹尾橋	山口	2	山口市	2.07	10	1956	2.7		I				●		
山口県	長沢橋	山口	2	山口市	2.45	9.3	1956	2.7		I				●		
山口県	山口市鑄銭司001	山口	2	山口市	2.6	10.1	2007				●					
山口県	住吉原橋	山口	2	山口市	2.8	12.36	1957	2.7		II			○	●		断面修復工
山口県	山口市鑄銭司002	山口	2	山口市	2.6	11.3	2007	2.7		I				●		
山口県	森ノ下橋	山口	2	山口市	2	9	1957	2.7		I				●		
山口県	今宿函渠	山口	2	山口市	4.3	32.3	1986				●					
山口県	今宿橋(上り)	山口	2	山口市	17.4	18.72	1987	2.6		I			●			
山口県	今宿橋(下り)	山口	2	山口市	17.4	20.8	1986	2.6		I			●			
山口県	四辻高架橋1	山口	2	山口市	107.5	16.9	2000	2.7		I				●		
山口県	山口南9函渠	山口	2	山口市	5.3	48.2	不明				●					
山口県	四辻高架橋2	山口	2	山口市	507.77	13.5	2000	2.7		II			○	●		ひびわれ補修工 支承部補修工、 支承部補修工
山口県	四辻高架橋3	山口	2	山口市	305.69	13.5	2000	2.7		I				●		
山口県	鑄銭司橋(上り)	山口	2	山口市	60.1	13.25	2000	2.7		I				●		
山口県	鑄銭司橋(下り)	山口	2	山口市	60.1	13.25	1998	2.7		I				●		
山口県	金毛橋(上り)	山口	2	山口市	19	13.25	2000	2.7		I				●		

県・政令市	橋梁名	事務所名	路線名	所在地	橋長(m)	幅員(m)	建設年次	最新の対策区分		最新の診断区分(H26以降)	点検・補修・架替計画 ●：定期点検 ○：補修工事					※講ずる措置の内容
								点検年度	全部材		H29	H30	H31	H32	H33	
山口県	金毛橋(下り)	山口	2	山口市	19.08	14.2	1998	27		I				●		
山口県	金毛水路	山口	2	山口市	2.1	32	1987				●					
山口県	四辻高架橋4	山口	2	山口市	141	13.5	2000	27		I				●		
山口県	綾木川橋(上り)	山口	2	山口市	16	13.75	2000	28		I					●	
山口県	綾木川橋(下り)	山口	2	山口市	16	13.75	2000	26		I			●			
山口県	山口市大字鑄銭司	山口	2	山口市	2.32	33	1998				●					
山口県	四辻高架橋5	山口	2	山口市	107.25	13.5	2000	27		I				●		
山口県	四辻高架橋6	山口	2	山口市	361.75	13.5	2000	27		II			○	●		断面修復工
山口県	立石地下道	山口	2	山口市	3.48	35	1999				●					
山口県	山口市大字陶	山口	2	山口市	3.48	39	1999				●					
山口県	山口市大字陶	山口	2	山口市	2.78	22	1998				●					
山口県	四辻高架橋7	山口	2	山口市	160.5	13.5	2000	27		I				●		
山口県	山口市大字陶	山口	2	山口市	5.8	61.5	1998				●					
山口県	四辻高架橋8	山口	2	山口市	271	13.5	2000	27		I				●		
山口県	溝口地下道	山口	2	山口市	3.48	35.7	1998				●					
山口県	上市地下道	山口	2	山口市	3.48	36.5	1997				●					
山口県	四辻高架橋9	山口	2	山口市	256.55	13.5	2000	27		I				●		
山口県	百々谷川橋(上り)	山口	2	山口市	25.8	13.75	1998	26		I			●			
山口県	百々谷川橋(下り)	山口	2	山口市	25.8	16.75	2000	27		I				●		
山口県	四辻高架橋10	山口	2	山口市	177	13.5	1999	27		I				●		
山口県	山口市大字陶字一町田	山口	2	山口市	3.6	40	不明				●					
山口県	四辻高架橋11	山口	2	山口市	126.45	13.5	1999	27		I				●		
山口県	山口市大字陶	山口	2	山口市	2.32	75.3	1999				●					
山口県	陶小学校地下道	山口	2	山口市	5	50.2	1999				●					
山口県	山口市大字陶字柏木	山口	2	山口市	2	3.3	不明				●					
山口県	四辻高架橋下りランプ	山口	2	山口市	126.5	9.5	2001	27		I				●		
山口県	四辻高架橋12	山口	2	山口市	294	23.2	1999	27		II			○	●		断面修復工 表面保護工
山口県	四辻高架橋上りランプ	山口	2	山口市	63.64	13.75	2001	27		II			○	●		断面修復工 表面保護工
山口県	陶第2函渠	山口	2	山口市	3.9	48.3	1959	27		II			○	●		断面修復工
山口県	西陶跨道橋(下り)	山口	2	山口市	22.932	10.7	1990	26		II		○	●			塗装塗り替え工、 伸縮装置補修工
山口県	西陶跨道橋(上り)	山口	2	山口市	21.6	10.3	1974	26		II		○	●			塗装塗り替え工、 支承部補修工
山口県	西陶跨線橋(下り)	山口	2	山口市	30.5	10.8	1989				●					
山口県	西陶跨線橋(上り)	山口	2	山口市	30.5	10.45	1974				●					
山口県	西陶橋(上り)	山口	2	山口市	11.7	10.3	1971	26		I			●			
山口県	西陶橋(下り)	山口	2	山口市	11.58	10.45	1989	26		I			●			

県・政令市	橋梁名	事務所名	路線名	所在地	橋長(m)	幅員(m)	建設年次	最新の対策区分		最新の診断区分(H26以降)	点検・補修・架替計画 ●：定期点検 ○：補修工事					※講ずる措置の内容
								点検年度	全部材		H29	H30	H31	H32	H33	
山口県	陶第3函渠	山口	2	山口市	2.35	54.9	不明				●					
山口県	陶第4函渠	山口	2	山口市	2.35	42	不明	27		II			○	●		橋面防水工
山口県	第1名田島橋(下り)	山口	2	山口市	15	10.3	1989	26		II		○	●			伸縮装置補修工
山口県	第1名田島橋(上り)	山口	2	山口市	15	14.15	1972	26		II		○	●			断面修復工、伸縮装置補修工
山口県	名田島第2函渠	山口	2	山口市	2.6	38.2	1975	27		I				●		
山口県	第2名田島橋(下り)	山口	2	山口市	9.72	10.45	1989	28		I					●	
山口県	第2名田島橋(上り)	山口	2	山口市	9.71	10.6	1971	28		I					●	
山口県	名田島第5函渠	山口	2	山口市	2	31.5	1975				●					
山口県	名田島跨道橋(下り)	山口	2	山口市	15.6	10.35	1989	26		II		○	●			部材取替
山口県	名田島跨道橋(上り)	山口	2	山口市	15.64	10.55	1972	26		II		○	●			部材取替
山口県	名田島第8函渠その3	山口	2	山口市	3.6	7.2	1975					●				
山口県	名田島第8函渠その1	山口	2	山口市	3.8	33.2	1975				●					
山口県	長妻川橋(上り)	山口	2	山口市	10.66	9.25	1971				●					
山口県	第3名田島橋(上り)	山口	2	山口市	11.54	10.55	1971				●					
山口県	第3名田島橋(下り)	山口	2	山口市	11.61	10.35	1989				●					
山口県	長妻川橋(下り)	山口	2	山口市	10.66	9.25	1971					●				
山口県	名田島第8函渠その2	山口	2	山口市	3.6	7.3	1975				●					
山口県	名田島第9函渠	山口	2	山口市	3.7	45.5	1975				●					
山口県	第4名田島橋(上り)	山口	2	山口市	7.34	10.55	1971				●					
山口県	第4名田島橋(下り)	山口	2	山口市	7.33	10.35	1989				●					
山口県	後西函渠	山口	2	山口市	2.9	34.2	1975				●					
山口県	榎野川第1函渠	山口	2	山口市	6	24.5	1975	27		I				●		
山口県	榎野川大橋(上り)	山口	2	山口市	157.7	12.25	1973	28		I					●	
山口県	榎野川大橋(下り)	山口	2	山口市	157.7	9.85	1989	28		I					●	
山口県	榎野川第2函渠	山口	2	山口市	6	22.1	1975				●					
山口県	三軒屋函渠	山口	2	山口市	4.4	34.4	1975				●					
山口県	下郷橋(上り)	山口	2	山口市	14.17	12.75	1974	28		I					●	
山口県	下郷橋(下り)	山口	2	山口市	14.17	10.7	1989	28		I					●	
山口県	第1下郷高架橋(上り)	山口	2	山口市	140	13.35	1975	28		II				○	●	断面修復工
山口県	第1下郷高架橋(下り)	山口	2	山口市	140	14.1	1989	28		II				○	●	断面修復工
山口県	前田函渠(下り)	山口	2	山口市	2.4	18.7	不明				●					
山口県	下郷跨道橋(上り)	山口	2	山口市	10.44	10.85	1973	26		I			●			
山口県	下郷跨道橋(下り)	山口	2	山口市	10.44	10.85	1987	26		I			●			
山口県	新開作跨道橋(上り)	山口	2	山口市	81.76	10.35	1975	26		II		○	●			断面修復工、伸縮装置補修工
山口県	新開作跨道橋(下り)	山口	2	山口市	81.76	10.35	1988	26		II		○	●			ひびわれ補修工、伸縮装置補修工

県・政令市	橋梁名	事務所名	路線名	所在地	橋長(m)	幅員(m)	建設年次	最新の対策区分		最新の診断区分(H26以降)	点検・補修・架替計画 ●：定期点検 ○：補修工事					※講ずる措置の内容
								点検年度	全部材		H29	H30	H31	H32	H33	
山口県	下郷ランプ橋(上り)	山口	2	山口市	102.25	6.5	1975	2	8	II				○	●	断面修復工
山口県	第2下郷高架橋(上り)	山口	2	山口市	130	10	1975	2	8	II				○	●	断面修復工
山口県	第2下郷高架橋(下り)	山口	2	山口市	130	10.35	1987	2	8	II				○	●	断面修復工
山口県	下郷ランプ橋(下り)	山口	2	山口市	78.03	6.5	1974	2	8	II				○	●	断面修復工
山口県	嘉川第1函渠	山口	2	山口市	4.3	47	1975				●					
山口県	第1嘉川橋(下り)	山口	2	山口市	8.96	10.45	1987	2	8	I					●	
山口県	第1嘉川橋(上り)	山口	2	山口市	8.9	10.3	1974	2	8	I					●	
山口県	嘉川第4函渠	山口	2	山口市	3.1	22.7	1971	2	7	I				●		
山口県	第2嘉川橋(上り)	山口	2	山口市	7.34	10.05	1974	2	8	II				○	●	断面修復工
山口県	第2嘉川橋(下り)	山口	2	山口市	7.34	10.45	1987	2	8	I					●	
山口県	嘉川第5函渠	山口	2	山口市	2.8	53	1975				●					
山口県	千見折橋(下り)	山口	2	山口市	37	10.5	1988	2	8	II				○	●	断面修復工
山口県	千見折橋(上り)	山口	2	山口市	37	10.2	1975	2	8	II				○	●	断面修復工、 支承部補修工、 伸縮装置補修工
山口県	大原函渠	山口	2	山口市	6	24	1971	2	7	II			○	●		断面修復工
山口県	小路函渠	山口	2	山口市	3.7	42.3	1975				●					
山口県	原跨線橋(上り)	山口	2	山口市	23	16.1	1974				●					
山口県	原跨線橋(下り)	山口	2	山口市	23	15.9	1988				●					
山口県	東中第1函渠	山口	2	山口市	4.7	24	1975				●					
山口県	第1江崎橋(下り)	山口	2	山口市	8.46	10.45	1987	2	8	I					●	
山口県	第1江崎橋(上り)	山口	2	山口市	8.46	10.3	1973	2	8	I					●	
山口県	東中第2函渠	山口	2	山口市	4.3	23.4	1975				●					
山口県	西中第1函渠	山口	2	山口市	2.6	28.1	1975				●					
山口県	西中第2函渠	山口	2	山口市	4.9	26.7	1975				●					
山口県	幸ノ江第1函渠	山口	2	山口市	4.3	37.9	1975	2	7	I					●	
山口県	幸の江橋(下り)	山口	2	山口市	15.64	10.45	1987	2	6	I				●		
山口県	幸の江橋(上り)	山口	2	山口市	15.64	13.4	1974	2	6	I				●		
山口県	上浜尻第2函渠	山口	2	山口市	2	45.8	1975				●					
山口県	上浜尻第1函渠	山口	2	山口市	2	53	1975				●					
山口県	下浜尻函渠	山口	2	山口市	5	44.4	1975	2	7	I					●	
山口県	岡屋跨道橋(上り)	山口	2	山口市	36.4	10.4	1974	2	8	II				○	●	断面修復工、 支承部補修工
山口県	岡屋跨道橋(下り)	山口	2	山口市	36.4	10.45	1988	2	8	I					●	
山口県	岡屋第2函渠	山口	2	山口市	2.5	69.2	1975				●					
山口県	岡屋第1函渠	山口	2	山口市	3	21.6	1975	2	7	II			○	●		断面修復工
山口県	岡屋第3函渠	山口	2	山口市	6.2	43	1975				●					
山口県	岡屋第4函渠	山口	2	山口市	3.8	51.5	1975	2	7	I					●	

県・政令市	橋梁名	事務所名	路線名	所在地	橋長(m)	幅員(m)	建設年次	最新の対策区分		最新の診断区分(H26以降)	点検・補修・架替計画 ●：定期点検 ○：補修工事					※講ずる措置の内容
								点検年度	全部材		H29	H30	H31	H32	H33	
山口県	今津川第1函渠	山口	2	山口市	5.6	39.9	1975	2	7	II			○	●		断面修復工
山口県	第1今津川橋(下り)	山口	2	山口市	23.5	13.95	1988	2	6	I				●		
山口県	第1今津川橋(上り)	山口	2	山口市	23.5	10.3	1974	2	6	II		○	●			塗装塗り替え工、 支承部補修工、 伸縮装置補修工
山口県	今津川第2函渠	山口	2	山口市	5.6	40	1975	2	7	I				●		
山口県	第2江崎橋(上り)	山口	2	山口市	8.67	10.3	1973	2	8	I					●	
山口県	第2江崎橋(下り)	山口	2	山口市	8.67	10.45	1989	2	8	I					●	
山口県	原条跨線橋(上り)	山口	2	山口市	25	17.55	1974				●					
山口県	原条跨線橋(下り)	山口	2	山口市	24.88	10.45	1988				●					
山口県	出合北面渠	山口	2	山口市	4.7	25.8	1975				●					
山口県	第2今津川橋(上り)	山口	2	山口市	16.64	10.25	1974	2	6	I				●		
山口県	第2今津川橋(下り)	山口	2	山口市	16.64	10.25	1988	2	6	I				●		
山口県	出合南函渠	山口	2	山口市	5.2	79.5	1975				●					
山口県	第3今津川橋	山口	2	山口市	5	26.55	1974	2	8	II				○	●	断面修復工
山口県	割小松床版橋	山口	2	山口市	3.77	35	不明				●					
山口県	一ノ瀬橋側道橋	山口	2	宇部市	10.5	2.8	1988					●				
山口県	一ノ瀬橋	山口	2	宇部市	9.5	9.65	1959					●				
山口県	二ノ瀬橋側道橋	山口	2	宇部市	14	2.8	1987					●				
山口県	二ノ瀬橋	山口	2	宇部市	12.7	9.95	1959					●				
山口県	三ノ瀬橋側道橋	山口	2	宇部市	11.6	2.8	1986					●				
山口県	三ノ瀬橋	山口	2	宇部市	10.55	9.7	1959					●				
山口県	新市第1側道橋	山口	2	宇部市	3.82	2.15	1981					●				
山口県	新市30側道橋	山口	2	宇部市	2.6	9.9	1961				●					
山口県	新市第2側道橋	山口	2	宇部市	3.75	2.15	1981					●				
山口県	上市橋	山口	2	宇部市	12.5	10.1	1959					●				
山口県	上市橋側道橋	山口	2	宇部市	13.15	2.4	1981					●				
山口県	新市その4函渠	山口	2	宇部市	2.6	9.4	1961	2	7	II			○	●		断面修復工
山口県	中原橋	山口	2	宇部市	12.5	10.03	1959					●				
山口県	中原橋側道橋	山口	2	宇部市	13.15	2.4	1981					●				
山口県	音無橋	山口	2	宇部市	4.9	14	1959					●				
山口県	柿ノ木橋	山口	2	宇部市	3	12	1959	2	6	I				●		
山口県	猿王子側道橋	山口	2	宇部市	31	2.8	1984	2	6	II		○	●			塗装塗り替え工、 支承部補修工、 伸縮装置補修工
山口県	猿王子橋	山口	2	宇部市	28.5	8.1	1956	2	6	I				●		
山口県	二俣瀬側道橋(下り)	山口	2	宇部市	70.44	2.9	1980				●					
山口県	二俣瀬橋	山口	2	宇部市	67	8.3	1957				●					
山口県	二俣瀬側道橋(上り)	山口	2	宇部市	66.55	3.8	2006					●				

県・政令市	橋梁名	事務所名	路線名	所在地	橋長(m)	幅員(m)	建設年次	最新の対策区分		最新の診断区分(H26以降)	点検・補修・架替計画 ●：定期点検 ○：補修工事					※講ずる措置の内容
								点検年度	全部材		H29	H30	H31	H32	H33	
山口県	山手橋	山口	2	宇部市	15.3	8.4	1955				●					
山口県	山手側道橋	山口	2	宇部市	14.7	2.4	1978				●					
山口県	猿田橋	山口	2	宇部市	4.6	11.1	1955	2 7		I				●		
山口県	菓師橋	山口	2	宇部市	3.6	10.5	1959	2 7		I				●		
山口県	大坪橋	山口	2	宇部市	28.5	14.8	1996	2 6		I			●			
山口県	六反田橋	山口	2	宇部市	4.2	11.8	1950	2 7		Ⅲ		○		●		断面修復工、表面保護工
山口県	六反田床版橋	山口	2	宇部市	3	1.8	2004				●					
山口県	下岡橋	山口	2	宇部市	5.9	13.8	1950	2 7		Ⅱ			○	●		断面修復工
山口県	第1丸田橋	山口	2	宇部市	2.6	16.5	1950	2 6		Ⅲ		○	●			断面修復工
山口県	第2丸田橋	山口	2	宇部市	2.7	27.15	1950	2 8		I					●	
山口県	宇部市大字吉見	山口	2	宇部市	2.2	129.3	1999				●					
山口県	宇部市大字吉見	山口	2	宇部市	2.6	11.9	1999				●					
山口県	第1半丁橋	山口	2	宇部市	2.75	25.75	1950	2 8		I					●	
山口県	第2半丁橋	山口	2	宇部市	2.7	15.05	1950	2 7		Ⅱ			○	●		断面修復工
山口県	第3半丁橋	山口	2	宇部市	2.2	9.8	1950	2 7		Ⅱ			○	●		断面修復工
山口県	岡ノ坂跨道橋	山口	2	山陽小野田市	18	13	1971	2 8		Ⅱ				○	●	断面修復工、塗装塗り替え工、支承部補修工
山口県	宇部市大字船木	山口	2	宇部市	2.1	10.5	不明				●					
山口県	船木大橋側道橋	山口	2	宇部市	39.6	1.5	1972	2 7		Ⅱ			○	●		塗装塗り替え工、鋼桁補強工、伸縮装置補修工
山口県	船木大橋	山口	2	宇部市	39.6	11.6	1961	2 7		I				●		
山口県	宇部市大字船木	山口	2	宇部市	2.4	8	不明				●					
山口県	小野橋	山口	2	宇部市	4.9	11.3	1936	2 8		I					●	
山口県	銭ヶ原橋	山口	2	宇部市	3.5	10.9	1936	2 7		Ⅱ			○	●		塗装塗り替え工
山口県	第1原橋	山口	2	宇部市	4.2	10.7	1950	2 8		I					●	
山口県	第2原橋	山口	2	宇部市	3.3	10.8	1936	2 8		I					●	
山口県	逢坂橋	山口	2	宇部市	3.25	13.8	1936	2 6		I			●			
山口県	桶跨道橋	山口	2	山陽小野田市	50.9	6	2004					●				
山口県	荒草高架橋	山口	2	山陽小野田市	264.4	11.07	2007					●				
山口県	杉尻東跨道橋	山口	2	山陽小野田市	37	9.85	1996					●				
山口県	杉尻高架橋	山口	2	山陽小野田市	319.6	11.25	1999				●				●	
山口県	厚狭川大橋	山口	2	山陽小野田市	396	11.2	2004				●					
山口県	追山ランプ橋	山口	2	山陽小野田市	147	11.25	1998	2 8		Ⅱ				○	●	断面修復工、支承部補修工、伸縮装置補修工
山口県	下迫橋	山口	2	山陽小野田市	91	13	1999	2 8		I					●	
山口県	厚狭B P 山陽小野田市	山口	2	山陽小野田市	4.8	39	1999				●					
山口県	西下津橋	山口	2	山陽小野田市	69	13	2004				●					
山口県	山野井橋	山口	2	山陽小野田市	150	11.2	2004				●					

県・政令市	橋梁名	事務所名	路線名	所在地	橋長(m)	幅員(m)	建設年次	最新の対策区分		最新の診断区分(H26以降)	点検・補修・架替計画					※講ずる措置の内容
								点検年度	全部材		●：定期点検 ○：補修工事					
											H29	H30	H31	H32	H33	
山口県	埴生B P 山陽小野田	山口	2	山陽小野田市	2.9	46	2001				●					
山口県	埴生B P 山陽小野田	山口	2	山陽小野田市	6	34	2001	2 7		I				●		
山口県	埴生B P 山陽小野田	山口	2	山陽小野田市	5.11	29	1997	2 7		I				●		
山口県	埴生 I C 橋	山口	2	山陽小野田市	26.8	9	2000	2 8		I					●	
山口県	埴生B P 山陽小野田	山口	2	山陽小野田市	4.7	29	1999				●					
山口県	袖ノ木橋	山口	2	山陽小野田市	49	12.5	2000	2 8		II				○	●	橋面防水工、伸縮装置補修工
山口県	岡ノ上橋	山口	2	山陽小野田市	26.5	25.5	2000	2 8		I					●	
山口県	埴生高架橋(下り)	山口	2	山陽小野田市	85.5	19.2	2000	2 8		I					●	
山口県	埴生高架橋(上り) 1	山口	2	山陽小野田市	137	16.6	2000	2 8		II				○	●	断面修復工、伸縮装置補修工
山口県	埴生高架橋(上り) 2	山口	2	山陽小野田市	187	9	2003	2 8		I					●	
山口県	埴生ランプ橋(下り)	山口	2	山陽小野田市	62.13	8.5	2000	2 8		I					●	
山口県	埴生ランプ橋(上り)	山口	2	山陽小野田市	56.5	8.5	2000	2 8		I					●	
山口県	山陽小野田市大字埴生字西	山口	2	山陽小野田市	4.8	53	不明				●					
山口県	新糸根橋	山口	2	山陽小野田市	100	18.2	2006					●				
山口県	向原跨道橋	山口	2	山陽小野田市	19.6	10	2005					●				
山口県	傍示跨道橋	山口	2	下関市	22.5	10.2	2006					●				
山口県	工領 1号函渠	山口	2	下関市	4.6	35.5	1988	2 7		I					●	
山口県	工領 3号函渠	山口	2	下関市	5.3	30	1988	2 7		I					●	
山口県	堀川高架橋	山口	2	下関市	307	9.38	1988	2 8		I					●	
山口県	堀川跨道橋	山口	2	下関市	23.28	9.38	1984	2 8		I					●	
山口県	王喜 1号橋	山口	2	下関市	20	10.45	1987	2 7		I					●	
山口県	王喜 2号橋	山口	2	下関市	12.4	10.45	1987					●				
山口県	王喜 3号橋	山口	2	下関市	20	10.45	1987	2 7		I					●	
山口県	王喜 4号橋	山口	2	下関市	10.3	10.45	1986					●				
山口県	王喜 4号函渠	山口	2	下関市	5.4	23.2	1983	2 7		I					●	
山口県	王喜 5号函渠	山口	2	下関市	2.1	27.6	1983	2 7		I					●	
山口県	王喜 5号橋	山口	2	下関市	38	10.45	1986	2 7		II				○	●	断面修復工
山口県	王喜 6号橋	山口	2	下関市	68	12.75	1986	2 7		I					●	
山口県	芝川橋	山口	2	下関市	17.5	23.85	1985					●				
山口県	小月第 1 高架橋	山口	2	下関市	264.6	11.63	1986	2 8		II				○	●	断面修復工
山口県	木屋川橋	山口	2	下関市	235	11.63	1986	2 7		II				○	●	断面修復工、塗装塗り替え工、伸縮装置補修工
山口県	小月第 2 高架橋	山口	2	下関市	167.83	11.63	1984	2 8		II				○	●	断面修復工、支承部補修工、伸縮装置補修工
山口県	浜田川橋	山口	2	下関市	42.98	11.6	1985				●					
山口県	清末 1号函渠	山口	2	下関市	6.2	29	1986	2 7		I					●	
山口県	清末 1号橋	山口	2	下関市	15.8	10.45	1987	2 8		I					●	

県・政令市	橋梁名	事務所名	路線名	所在地	橋長(m)	幅員(m)	建設年次	最新の対策区分		最新の診断区分 (H26以降)	点検・補修・架替計画 ●：定期点検 ○：補修工事					※講ずる措置の内容
								点検年度	全部材		H29	H30	H31	H32	H33	
山口県	清末3号函渠	山口	2	下関市	2.5	21	1986	27		I				●		
山口県	清末6号函渠	山口	2	下関市	2.1	21	1986	27		I				●		
山口県	清末5号函渠	山口	2	下関市	3.2	23.2	1986	27		I				●		
山口県	清末7号函渠	山口	2	下関市	6.5	21.3	1986	27		I				●		
山口県	清末8号函渠	山口	2	下関市	4.7	21	1986	27		I				●		
山口県	清末2号橋	山口	2	下関市	46	10.5	1987				●					
山口県	清末2号橋(下り)	山口	2	下関市	46	9.7	2010	26		II		○	●			橋面防水工
山口県	清末9号函渠	山口	2	下関市	2.6	22	1986	27		I				●		
山口県	清末3号橋(下り線)	山口	2	下関市	73.5	9.45	2010					●				
山口県	清末3号橋	山口	2	下関市	72.14	12.1	1987	26		II		○	●			断面修復工
山口県	神田川橋(下り線)	山口	2	下関市	90.72	12.75	2010					●				
山口県	神田川橋	山口	2	下関市	89	12.75	1987	26		II		○	●			塗装塗り替え工
山口県	宇部2号函渠	山口	2	下関市	5.5	21	1987	27		I				●		
山口県	宇部1号橋(下り線)	山口	2	下関市	10.1	10.45	2010					●				
山口県	宇部1号橋	山口	2	下関市	10	10.5	1987	28		I					●	
山口県	宇部2号橋(下り線)	山口	2	下関市	9.8	10.45	2010					●				
山口県	宇部2号橋	山口	2	下関市	9.7	10.5	1987	28		I					●	
山口県	宇部5号函渠	山口	2	下関市	4.6	26	1987	27		I				●		
山口県	宇部3号橋(下り線)	山口	2	下関市	9.5	10.45	2010					●				
山口県	宇部3号橋	山口	2	下関市	9.4	10.5	1987	28		I					●	
山口県	宇部4号橋(下り線)	山口	2	下関市	9.5	10.45	2010					●				
山口県	宇部4号橋	山口	2	下関市	9.3	10.5	1987	28		I					●	
山口県	入川橋(下り線)	山口	2	下関市	65.25	12.75	2010					●				
山口県	入川橋	山口	2	下関市	65.4	12.75	1987	26		II		○	●			部材取替
山口県	才川1号函渠	山口	2	下関市	4.8	27	1988	27		I				●		
山口県	才川3号水路函渠	山口	2	下関市	4.76	69	1988	27		I				●		
山口県	才川2号函渠	山口	2	下関市	5.1	31.8	1988	27		I				●		
山口県	才川函渠	山口	2	下関市	2.1	33.6	不明	27		I				●		
山口県	下関市長府	山口	2	下関市	3.8	11.1	1999	27		I				●		
山口県	下関市長府才川	山口	2	下関市	2.66	13.5	2003	27		I				●		
山口県	日之出橋	山口	2	下関市	7.4	30	1983				●					
山口県	登山橋	山口	2	下関市	2.6	27.88	1932				●					
山口県	月見橋	山口	2	下関市	11.7	18.81	1932					●				
山口県	月見橋(拡幅部)	山口	2	下関市	14.3	3.14	1994					●				
山口県	月見橋側道橋	山口	2	下関市	14.3	2.8	1993					●				

県・政令市	橋梁名	事務所名	路線名	所在地	橋長(m)	幅員(m)	建設年次	最新の対策区分		最新の診断区分(H26以降)	点検・補修・架替計画 ●：定期点検 ○：補修工事					※講ずる措置の内容
								点検年度	全部材		H29	H30	H31	H32	H33	
山口県	勝山橋	山口	2	下関市	18.06	9	1957				●					
山口県	勝山側道橋	山口	2	下関市	19.3	2.8	1984				●					
山口県	橋乃第1側道橋	山口	2	下関市	4.35	2.4	1983	2.8		I					●	
山口県	第1橋乃橋	山口	2	下関市	2.1	9.1	1957	2.8		I					●	
山口県	橋乃第2側道橋	山口	2	下関市	2.7	2	1983	2.8		I					●	
山口県	勝谷第4函渠	山口	2	下関市	2.9	9.5	1952	2.7		I				●		
山口県	第2橋乃橋	山口	2	下関市	2.7	9.6	1957	2.8		I					●	
山口県	橋乃第3側道橋	山口	2	下関市	3.84	3	1983	2.8		I					●	
山口県	下関市橋乃	山口	2	下関市	2.9	12.5	不明					●				
山口県	清大寺床版橋	山口	2	下関市	2.6	9	1964	2.8		II				○	●	断面修復工
山口県	山の谷橋(上り線)	山口	2	下関市	17.8	10	2008					●				
山口県	山の谷橋(下り線)	山口	2	下関市	19	10	2008					●				
山口県	下関市椋野3丁目	山口	2	下関市	4.8	24.6	2000	2.7		I					●	
山口県	椋野第3水路函渠	山口	2	下関市	4.3	37	不明					●				
山口県	椋野ランプ橋	山口	2	下関市	156	6.55	2003	2.7		I					●	
山口県	五反田橋	山口	9	山口市	5.5	8.9	1964	2.7		I					●	
山口県	下山津橋	山口	9	山口市	4.1	8.9	1964	2.6		II		○	●			断面修復工
山口県	新田橋	山口	9	山口市	2.9	8.9	1964	2.7		I					●	
山口県	亀山側道橋	山口	9	山口市	14.4	2.8	1987	2.7		I					●	
山口県	亀山橋	山口	9	山口市	13	8.3	1964	2.7		I					●	
山口県	石佛橋	山口	9	山口市	5.2	11.6	1964	2.7		I					●	
山口県	新丁橋	山口	9	山口市	3.3	11.7	1964	2.7		I					●	
山口県	田境橋	山口	9	山口市	2.6	11.55	1964	2.7		I					●	
山口県	堂ノ前橋	山口	9	山口市	2.9	12.8	1964	2.6		I			●			
山口県	坂手橋	山口	9	山口市	13	8.7	1964	2.7		I					●	
山口県	坂手側道橋	山口	9	山口市	13	2.8	1988	2.7		I					●	
山口県	開作橋	山口	9	山口市	26	8.2	1964	2.6		I				●		
山口県	開作側道橋	山口	9	山口市	26.4	2.8	1989	2.6		II		○	●			ひびわれ補修工、断面修復工、伸縮装置補修工
山口県	菊ノ宮橋	山口	9	山口市	2	11.13	1964	2.7		I					●	
山口県	宮ノ脇橋	山口	9	山口市	2.11	8.9	1964	2.6		I				●		
山口県	親月側道橋(下り)	山口	9	山口市	28	2.4	1985	2.7		I					●	
山口県	親月側道橋(上り)	山口	9	山口市	28	2.4	1981	2.7		I					●	
山口県	親月橋	山口	9	山口市	23	7.8	1964	2.7		II			○	●		塗装塗り替え工、伸縮装置補修工
山口県	長沢橋	山口	9	山口市	3.18	22.4	1964					●				
山口県	貞介函渠	山口	9	山口市	3.1	27.2	1965					●				

県・政令市	橋梁名	事務所名	路線名	所在地	橋長(m)	幅員(m)	建設年次	最新の対策区分		最新の診断区分 (H26以降)	点検・補修・架替計画 ●：定期点検 ○：補修工事					※講ずる措置の内容
								点検年度	全部材		H29	H30	H31	H32	H33	
山口県	下谷川橋	山口	9	山口市	22.06	7.8	1965	2	6	I			●			
山口県	下谷川側道橋	山口	9	山口市	22	2.8	1983	2	6	I			●			
山口県	五枋原橋	山口	9	山口市	4.16	10.8	1965	2	7	I				●		
山口県	秋鹿側道橋	山口	9	山口市	7.53	2.46	1965	2	7	I				●		
山口県	秋鹿橋	山口	9	山口市	5.47	9.7	1965	2	7	I				●		
山口県	中溝橋	山口	9	山口市	2.73	11.3	1964	2	7	II			○	●		断面修復工
山口県	徳仏橋	山口	9	山口市	22	8.2	1965	2	6	IV			●			措置済み
山口県	大林函渠	山口	9	山口市	3.1	9	1965					●				
山口県	大林橋	山口	9	山口市	6.2	16.4	1964					●				
山口県	鍋倉橋	山口	9	山口市	29.7	8.2	1965	2	6	II		○	●			塗装塗り替え工、橋面防水工
山口県	向原その1橋	山口	9	山口市	3.5	15.2	1964					●				
山口県	第1用路橋	山口	9	山口市	2.65	11.35	1965					●				
山口県	用路側道橋	山口	9	山口市	6	2.8	1988	2	7	I				●		
山口県	第2用路橋	山口	9	山口市	5.6	9.3	1965	2	7	I				●		
山口県	井令橋	山口	9	山口市	3.75	12.55	1964	2	7	II			○	●		断面修復工
山口県	遠波側道橋	山口	9	山口市	10	2.8	1988	2	7	I				●		
山口県	遠波橋	山口	9	山口市	5.3	9.45	1965	2	7	I				●		
山口県	井手口橋	山口	9	山口市	8.44	9.3	1965	2	7	I				●		
山口県	井手口側道橋	山口	9	山口市	9.1	2.12	1986	2	7	I				●		
山口県	山田橋	山口	9	山口市	4	15.1	1964	2	7	I				●		
山口県	天神沖橋	山口	9	山口市	2.2	11.38	1964	2	7	II			○	●		支承部補修工
山口県	第1国木田橋	山口	9	山口市	2.1	11.5	1964	2	7	II			○	●		断面修復工
山口県	第2国木田橋	山口	9	山口市	2.32	11.27	1964	2	7	I				●		
山口県	坂口橋	山口	9	山口市	2.82	11.5	1965	2	7	II			○	●		断面修復工
山口県	畑田橋	山口	9	山口市	2.73	9.45	1965	2	7	I				●		
山口県	山口市阿東町	山口	9	山口市	2.36	3	1996					●				
山口県	八幡原側道橋	山口	9	山口市	9.6	2.4	1995	2	7	I				●		
山口県	八幡原橋	山口	9	山口市	9.4	8.3	1965	2	7	I				●		
山口県	上若林橋	山口	9	山口市	5.1	8.9	1964	2	7	I				●		
山口県	若林側道橋	山口	9	山口市	33	2.4	1995	2	6	II		○	●			塗装塗り替え工
山口県	若林橋	山口	9	山口市	23	8.35	1965	2	6	III		○	●			支承部補修工
山口県	下ノ羽場橋	山口	9	山口市	4	11.6	1965	2	7	I				●		
山口県	東松ヶ久保その1橋	山口	9	山口市	2.7	16.9	1964					●				
山口県	荒瀬橋	山口	9	山口市	70	8.2	1965	2	6	III		○	●			塗装塗り替え工、伸縮装置補修工
山口県	不明(550k792)	山口	9	山口市	30	3	不明					●				

県・政令市	橋梁名	事務所名	路線名	所在地	橋長(m)	幅員(m)	建設年次	最新の対策区分		最新の診断区分(H26以降)	点検・補修・架替計画 ●：定期点検 ○：補修工事					※講ずる措置の内容	
								点検年度	全部材		H29	H30	H31	H32	H33		
山口県	不明(550k877)	山口	9	山口市	32	2	不明					●					
山口県	上河内橋	山口	9	山口市	3.1	8.9	1965	27		I					●		
山口県	第1向原橋	山口	9	山口市	3.8	9.5	1965	27		I					●		
山口県	第1上大黒原橋	山口	9	山口市	3.4	9.5	1965	26		I			●				
山口県	第2上大黒原橋	山口	9	山口市	3.8	13.75	1965	27		II			○	●			断面修復工
山口県	下大黒原橋	山口	9	山口市	2.7	11.35	1965	27		I					●		
山口県	向原側道橋	山口	9	山口市	12.5	2.8	1986	27		I					●		
山口県	第2向原橋	山口	9	山口市	8.63	8.7	1965	27		I					●		
山口県	夏明橋	山口	9	山口市	4.4	17	1965					●					
山口県	中河原橋	山口	9	山口市	3.65	21.6	1965	27		I					●		
山口県	樋田橋	山口	9	山口市	5.6	8.9	1965	27		I					●		
山口県	樋田側道橋	山口	9	山口市	9.44	2	1965	27		I					●		
山口県	第1田屋橋	山口	9	山口市	2.5	8.9	1965	27		I					●		
山口県	第2田屋橋	山口	9	山口市	2.1	8.9	1965	27		I					●		
山口県	古迫橋	山口	9	山口市	3.84	10.5	1964	28		I						●	
山口県	野中橋	山口	9	山口市	3.45	8.9	1964	26		I				●			
山口県	野中床版橋	山口	9	山口市	6.5	36.4	1965					●					
山口県	田代第1橋	山口	9	山口市	24.1	3.6	不明	27		II			○	●			塗装塗り替え工
山口県	田代第2橋	山口	9	山口市	24	2	1965					●					
山口県	下岡函渠	山口	9	山口市	2.47	25.2	1965					●					
山口県	田代橋	山口	9	山口市	22.5	8.2	1965	26		III		○	●				塗装塗り替え工、鋼桁補強工
山口県	渡川橋	山口	9	山口市	49.98	8.25	1965	26		III		○	●				断面修復工、塗装塗り替え工、鋼桁補強工
山口県	夏草橋	山口	9	山口市	27.06	7.8	1965					●					
山口県	助ノ畑その2床版橋	山口	9	山口市	4	14.9	不明					●					
山口県	助ノ畑その1床版橋	山口	9	山口市	4.6	19.7	不明					●					
山口県	南橋	山口	9	山口市	13.52	8.3	1964	28		II				○	●		断面修復工、伸縮装置補修工
山口県	南函渠	山口	9	山口市	2.45	9	不明					●					
山口県	敷田床版橋	山口	9	山口市	3.2	26.4	不明					●					
山口県	築地跨線橋	山口	9	山口市	85	8.2	1965	27		III		○		●			塗装塗り替え工、伸縮装置補修工
山口県	浴田床版橋	山口	9	山口市	2.8	15.1	不明					●					
山口県	千頭側道橋	山口	9	山口市	68.45	2.8	1987	26		II		○	●				塗装塗り替え工、橋面防水工
山口県	千頭橋	山口	9	山口市	60	8.2	1964	26		III		○	●				塗装塗り替え工、伸縮装置補修工
山口県	山口市阿東字黒瀬	山口	9	山口市	2	2.3	不明					●					
山口県	竜宮橋	山口	9	山口市	52.7	10.15	1955	26		III		○	●				鋼桁補強工、伸縮装置補修工
山口県	竜宮側道橋	山口	9	山口市	52.7	4.05	1972	26		III		○	●				断面修復工、支承部補修工

県・政令市	橋梁名	事務所名	路線名	所在地	橋長(m)	幅員(m)	建設年次	最新の対策区分		最新の診断区分 (H26以降)	点検・補修・架替計画 ●：定期点検 ○：補修工事					※講ずる措置の内容	
								点検年度	全部材		H29	H30	H31	H32	H33		
山口県	岩倉側道橋	山口	9	山口市	9.64	2.3	1978					●					
山口県	岩倉橋	山口	9	山口市	8.44	8.2	1965	2	8	II				○	●	ひびわれ補修工、断面修復工、伸縮装置補修工	
山口県	棚ノ木床版橋	山口	9	山口市	2.88	15.4	1964					●					
山口県	城平橋	山口	9	山口市	5.54	9.1	1965	2	8	I					●		
山口県	城平側道橋	山口	9	山口市	6.9	2.3	1978	2	8	II				○	●	塗装塗り替え工、支承部補修工、伸縮装置補修工	
山口県	相之木側道橋	山口	9	山口市	13.1	2.3	1978	2	8	II				○	●	ひびわれ補修工、支承部補修工	
山口県	相之木橋	山口	9	山口市	6.32	8.5	1965	2	8	I					●		
山口県	橋本橋	山口	9	山口市	35	8.2	1964	2	8	II				○	●	塗装塗り替え工、支承部補修工	
山口県	栖通橋	山口	9	山口市	7.39	8.7	1965	2	8	I					●		
山口県	塩郷函渠	山口	9	山口市	3.3	21.2	1964					●					
山口県	松ヶ峠函渠	山口	9	山口市	7	19.2	不明					●					
山口県	小河内橋	山口	9	山口市	6.32	15.33	1965					●					
山口県	叶松橋	山口	9	山口市	2.8	12.15	1963					●					
山口県	山根側道橋	山口	9	山口市	14	2.8	1988	2	8	I					●		
山口県	山根橋	山口	9	山口市	11.42	8.6	1965	2	8	I					●		
山口県	下林側道橋	山口	9	山口市	22.05	2.8	1988	2	8	I					●		
山口県	下林橋	山口	9	山口市	8.42	8.7	1965	2	8	I					●		
山口県	上林橋	山口	9	山口市	4.5	9.7	1965	2	8	I					●		
山口県	石坂側道橋	山口	9	山口市	6.49	2	1983	2	8	I					●		
山口県	石坂橋	山口	9	山口市	5.32	8.45	1965	2	8	I					●		
山口県	文珠橋	山口	9	山口市	6.32	8.7	1964	2	8	I					●		
山口県	文珠側道橋	山口	9	山口市	8	2.4	1986	2	8	I					●		
山口県	水落橋	山口	9	山口市	8.47	8.7	1964	2	8	II				○	●	断面修復工、橋面防水工、伸縮装置補修工	
山口県	水落床版橋	山口	9	山口市	3.98	13.6	1963					●					
山口県	椿橋	山口	9	山口市	5.41	8.5	1965	2	8	II				○	●	断面修復工	
山口県	椿床版橋	山口	9	山口市	7.4	17.8	不明					●					
山口県	木戸床版橋	山口	9	山口市	6.4	17.9	不明					●					
山口県	井手ヶ迫床版橋	山口	9	山口市	6.2	25.2	不明					●					
山口県	杖坂橋	山口	9	山口市	24.66	7.6	1963					●					
山口県	下東原床版橋	山口	9	山口市	5	59.3	1963					●					
山口県	杖坂東床版橋	山口	9	山口市	7	62.8	1963					●					
山口県	向田床版橋	山口	9	山口市	5	56.4	1963					●					
山口県	向田跨道橋	山口	9	山口市	40.6	7.6	1963	2	6	II		○	●		塗装塗り替え工、支承部補修工、伸縮装置補修工		
山口県	神田床版橋	山口	9	山口市	5.3	84.4	1963					●					
山口県	青ヶ浴床版橋	山口	9	山口市	11	92.1	1963					●					

県・政令市	橋梁名	事務所名	路線名	所在地	橋長(m)	幅員(m)	建設年次	最新の対策区分		最新の診断区分(H26以降)	点検・補修・架替計画 ●：定期点検 ○：補修工事					※講ずる措置の内容
								点検年度	全部材		H29	H30	H31	H32	H33	
山口県	真琴橋	山口	9	山口市	57.98	8.7	1963	2	7	II			○	●		断面修復工
山口県	大平橋	山口	9	山口市	34.53	7.6	1963	2	6	II		○	●			ひびわれ補修工、 塗装塗り替え工、 伸縮装置補修工
山口県	杖坂東函渠	山口	9	山口市	2.8	88.2	1963					●				
山口県	えんどう畑その1函渠	山口	9	山口市	5.2	44.8	1963					●				
山口県	えんどう畑その2函渠	山口	9	山口市	2.8	18	1963					●				
山口県	第1峠山橋	山口	9	山口市	2.6	8.7	1963				●					
山口県	峠山函渠	山口	9	山口市	4	20.7	1963					●				
山口県	峠山橋	山口	9	山口市	47.62	7.6	1963	2	8	I					●	
山口県	岩川橋	山口	9	山口市	48	8.7	1963	2	6	II		○	●			塗装塗り替え工、 支承部補修工、 伸縮装置補修工
山口県	口なし函渠	山口	9	山口市	3.48	9.8	1963					●				
山口県	塩柄その1函渠	山口	9	山口市	3.8	8.2	1963	2	7	I					●	
山口県	塩柄その2函渠	山口	9	山口市	5.2	17.6	1963					●				
山口県	中居側道橋	山口	9	山口市	7.5	2.4	1985				●					
山口県	中居函渠	山口	9	山口市	3	12	1963	2	7	II			○	●		断面修復工
山口県	樋ノ口橋	山口	9	山口市	2.3	7.9	1965				●					
山口県	下田橋	山口	9	山口市	4.7	17.8	1963	2	6	I			●			
山口県	観音前橋	山口	9	山口市	2.6	15.2	1974				●					
山口県	宮野新橋(上り)	山口	9	山口市	31.36	12.45	1975	2	7	I					●	
山口県	宮野新橋側道橋	山口	9	山口市	31.4	2.4	1987	2	7	I					●	
山口県	宮野新橋(下り)	山口	9	山口市	31.385	13.3	2009	2	7	I					●	
山口県	山口市大字宮野上	山口	9	山口市	2.3	34.5	1998					●				
山口県	山口市大字宮野下	山口	9	山口市	2.9	28.5	1998					●				
山口県	住吉第1函渠	山口	9	山口市	2.32	42.5	1994					●				
山口県	住吉第2函渠	山口	9	山口市	5.2	30	1994					●				
山口県	住吉第3函渠	山口	9	山口市	4.8	25.8	1994					●				
山口県	上桜島第1函渠	山口	9	山口市	3.48	30.2	1994					●				
山口県	油川橋(下り)	山口	9	山口市	15.06	12.75	1993	2	6	I			●			
山口県	油川橋(上り)	山口	9	山口市	15.06	12.75	1993	2	7	I					●	
山口県	桜島第1函渠	山口	9	山口市	3.6	30.3	不明	2	7	I					●	
山口県	平野第2函渠	山口	9	山口市	2.32	42.2	不明					●				
山口県	江良第1函渠	山口	9	山口市	4.7	26.4	不明					●				
山口県	江良第2函渠	山口	9	山口市	3.7	26.1	不明	2	7	I					●	
山口県	江良水路函渠	山口	9	山口市	2.2	32	不明					●				
山口県	新伊勢橋(上り)	山口	9	山口市	17.5	14.9	1993	2	6	I			●			
山口県	新伊勢橋(下り)	山口	9	山口市	17.5	17.9	1993	2	6	II		○	●			伸縮装置補修工

県・政令市	橋梁名	事務所名	路線名	所在地	橋長(m)	幅員(m)	建設年次	最新の対策区分		最新の診断区分 (H26以降)	点検・補修・架替計画 ●：定期点検 ○：補修工事					※講ずる措置の内容
								点検年度	全部材		H29	H30	H31	H32	H33	
山口県	五十鈴川橋	山口	9	山口市	6.74	31	1979				●					
山口県	普門寺函渠	山口	9	山口市	4.8	34.8	1981					●				
山口県	白石橋(下り)	山口	9	山口市	16.5	15.4	1993	2	6	I			●			
山口県	白石橋(上り)	山口	9	山口市	19.4	15.4	1993	2	6	I			●			
山口県	白石函渠	山口	9	山口市	3.8	33.2	1981					●				
山口県	糸米川函渠	山口	9	山口市	4.3	32.9	1981					●				
山口県	糸米函渠	山口	9	山口市	2.1	61	1981					●				
山口県	神田東函渠	山口	9	山口市	2.6	37	1981					●				
山口県	朝倉函渠	山口	9	山口市	2.1	58.5	1979					●				
山口県	楠木函渠	山口	9	山口市	2.1	30.6	1979					●				
山口県	下東溝橋(581k192)	山口	9	山口市	5.29	32.8	1979				●					
山口県	下東函渠	山口	9	山口市	3.2	30.6	1979					●				
山口県	上東函渠	山口	9	山口市	3.6	41.8	1979					●				
山口県	吉敷川橋(上り)	山口	9	山口市	40.1	13	1981	2	6	I			●			
山口県	吉敷川橋(下り)	山口	9	山口市	40.1	13	1981	2	6	II		○	●			断面修復工
山口県	中村函渠	山口	9	山口市	4.8	28	1979					●				
山口県	中村西函渠	山口	9	山口市	2.1	54.3	1979					●				
山口県	木崎川橋	山口	9	山口市	10.44	28	1981				●					
山口県	木崎函渠	山口	9	山口市	2.1	51.2	1979					●				
山口県	木崎西函渠	山口	9	山口市	3.6	28	1983	2	7	I				●		
山口県	木崎橋	山口	9	山口市	29	11	2000				●					
山口県	土師神橋	山口	9	山口市	29	11	1985	2	6	II		○	●			塗装塗り替え工、伸縮装置補修工
山口県	勝井その2函渠	山口	9	山口市	4.8	33.4	1983					●				
山口県	山口市朝田	山口	9	山口市	4.6	35.4	不明					●				
山口県	高井その1函渠	山口	9	山口市	5.2	30.6	1983					●				
山口県	高井その2函渠	山口	9	山口市	2.6	34.2	1983					●				
山口県	高井川橋	山口	9	山口市	32.61	12.2	2000				●					
山口県	高井橋	山口	9	山口市	32.6	12.25	1985	2	6	II		○	●			塗装塗り替え工、支承部補修工、伸縮装置補修工
山口県	高井高架橋	山口	9	山口市	50	10	1986	2	6	II		○	●			塗装塗り替え工、支承部補修工、伸縮装置補修工
山口県	朝田高架橋	山口	9	山口市	55.04	10.27	2000	2	6	II		○	●			断面修復工、伸縮装置補修工
山口県	朝田橋	山口	9	山口市	14.64	27.6	1983					●				
山口県	永福橋	山口	9	山口市	7.6	26.05	1985				●					
山口県	茶屋橋	山口	9	山口市	7.8	25.3	1984				●					
山口県	上郷その1函渠	山口	9	山口市	3.3	26.2	不明					●				
山口県	上郷その2函渠	山口	9	山口市	3.3	36	不明					●				

県・政令市	橋梁名	事務所名	路線名	所在地	橋長(m)	幅員(m)	建設年次	最新の対策区分		最新の診断区分(H26以降)	点検・補修・架替計画					※講ずる措置の内容
								点検年度	全部材		●：定期点検 ○：補修工事					
											H29	H30	H31	H32	H33	
山口県	丸山橋	山口	9	山口市	6.2	12.1	1931				●					
山口県	大坪橋	山口	9	山口市	6.74	30.5	1931				●					
山口県	清水橋(上り)	山口	9	山口市	5.04	12.75	1931				●					
山口県	清水橋(下り)	山口	9	山口市	5.04	13.9	1972				●					
山口県	後地橋(上り)	山口	9	山口市	5.05	12.9	1931				●					
山口県	後地橋(下り)	山口	9	山口市	5.05	13.9	1972				●					
山口県	山口市小郡上郷	山口	9	山口市	4.6	27	不明					●				
山口県	中溝橋(588k711上り)	山口	9	山口市	5.04	12.15	1972				●					
山口県	中溝橋(588k711下り)	山口	9	山口市	5.04	13.95	1972				●					
山口県	山口市小郡上郷	山口	9	山口市	4.6	27	不明					●				
山口県	柳井田橋(上り)	山口	9	山口市	29	12.6	1971	2 7		I				●		
山口県	柳井田橋(下り)	山口	9	山口市	29	12.6	1971	2 7		I				●		
山口県	山口市小郡(589k785)	山口	9	山口市	2	13.5	1971				●					
山口県	1号プレキャスト	山口	9	山口市	2.1	37.5	2010					●				
山口県	山口市小郡下郷	山口	9	山口市	2.6	47.5	2012					●				
山口県	4号ボックス	山口	9	山口市	3.14	32.8	2012					●				
山口県	3号ボックス	山口	9	山口市	3.24	40	2012					●				
山口県	山口市小郡大字下郷字	山口	9	山口市	2.1	45	不明					●				
山口県	山口市小郡下松北	山口	9	山口市	3.48	79.8	2000					●				
山口県	小郡高架橋(下り線)-2	山口	9	山口市	148.5	9.5	2011					●				
山口県	小郡高架橋(上り線)	山口	9	山口市	600.8	9.5	2011				●					
山口県	小郡高架橋ONランプ(下り)	山口	9	山口市	60.8	9.5	1989				●					
山口県	小郡高架橋(下り線)-1	山口	9	山口市	260	9.5	1989				●					
山口県	小郡高架橋OFFランプ(上)	山口	9	山口市	59.3	9.5	2011					●				
山口県	小郡高架側歩道橋(下)	山口	9	山口市	68.96	3.3	1989	2 8		I					●	
山口県	小郡高架側歩道橋(上)	山口	9	山口市	69	9.5	2011					●				
山口県	入船橋	山口	9	下関市	12.5	21.85	1932					●				
山口県	仲之町橋	山口	9	下関市	2.35	22	1932					●				
山口県	古都浦橋	山口	9	下関市	12	21.8	1958					●				
山口県	待町橋	山口	9	下関市	2.35	21.8	1932	2 7		I				●		
山口県	第1黒門橋	山口	9	下関市	3.3	22.2	1932					●				
山口県	黒門水路函渠	山口	9	下関市	2.9	3.6	不明	2 7		I					●	
山口県	第3黒門橋	山口	9	下関市	2.9	19.07	1928					●				
山口県	黒門側道橋	山口	9	下関市	3.75	2.2	1928					●				
山口県	鳥越橋	山口	9	下関市	2.4	20.4	1925					●				

県・政令市	橋梁名	事務所名	路線名	所在地	橋長(m)	幅員(m)	建設年次	最新の対策区分		最新の診断区分(H26以降)	点検・補修・架替計画					※講ずる措置の内容	
								点検年度	全部材		●：定期点検 ○：補修工事						
											H29	H30	H31	H32	H33		
山口県	貴船橋	山口	9	下関市	2.4	19.88	1925					●					
山口県	第1前田橋	山口	9	下関市	3.5	20.1	1925					●					
山口県	第2前田橋	山口	9	下関市	2.2	18.8	1925					●					
山口県	御裳橋	山口	9	下関市	4.4	20.7	1926					●					
山口県	唐戸橋	山口	9	下関市	8.2	40.6	1925					●					
山口県	岬之町第2函渠	山口	9	下関市	2	10	不明					●					
山口県	麻生田川橋	山口	188	岩国市	8.8	34.65	1999					●					
山口県	今津橋	山口	188	岩国市	3.7	20.2	1939	2 8		II				○	●	断面修復工	
山口県	平田川橋	山口	188	岩国市	17.7	15.45	1999					●					
山口県	新寿橋(上り)	山口	188	岩国市	164.5	23.64	2012					●					
山口県	新寿橋(下り)	山口	188	岩国市	164.5	23.64	2012					●					
山口県	南岩国4丁目函渠	山口	188	岩国市	3.6	14.8	1999	2 8		I						●	
山口県	岩国4丁目その2函渠	山口	188	岩国市	4.7	14.1	1999	2 8		I						●	
山口県	岩国市川下町	山口	188	岩国市	5.66	20	2011	2 8		I						●	
山口県	今津川橋	山口	188	岩国市	215.485	13	2007					●					
山口県	岩国市楠町その2函渠	山口	188	岩国市	4	20	不明	2 8		I						●	
山口県	第2車橋	山口	188	岩国市	2.7	15.5	1953					●					
山口県	門前川橋	山口	188	岩国市	312.258	13	2007					●					
山口県	第1車橋	山口	188	岩国市	6.8	15.65	1953					●					
山口県	門前橋	山口	188	岩国市	190.1	15.1	1961	2 7		II				○	●	ひびわれ補修工、断面修復工、橋面防水工	
山口県	新荒田橋	山口	188	岩国市	4	15.3	1969					●					
山口県	横断B×O×O2	山口	188	岩国市	4.3	19.4	2005					●					
山口県	南岩国2丁目その3函渠	山口	188	岩国市	5.2	10	2003	2 8		I						●	
山口県	南岩国町その2函渠	山口	188	岩国市	4	15	不明	2 8		I						●	
山口県	尾津橋	山口	188	岩国市	2.6	17.55	1951					●					
山口県	南岩国橋	山口	188	岩国市	2.6	11.1	1950					●					
山口県	南岩国町その3函渠	山口	188	岩国市	3	10	不明	2 8		I						●	
山口県	天地側道橋	山口	188	岩国市	23	3.1	1974	2 6		II	○		●			伸縮装置補修工、支承部補修工	
山口県	天地橋	山口	188	岩国市	20.8	8.55	1950					●					
山口県	下片山橋	山口	188	岩国市	8.3	9.05	1955	2 7		I					●		
山口県	下片山側道橋(上り)	山口	188	岩国市	8.3	1.7	1955	2 7		I					●		
山口県	恵比須橋	山口	188	岩国市	8.3	10.5	1956	2 6		II	○	●				断面修復工	
山口県	恵比須側道橋	山口	188	岩国市	10.5	1.9	1968	2 6		II	○	●				鋼桁補強工、支承部補修工、高欄補修工	
山口県	岩国南B P・海士路町その2函渠	山口	188	岩国市	2.94	72	1998	2 8		I						●	
山口県	岩国南B P・海士路町その3函渠	山口	188	岩国市	3.48	64.6	1998	2 8		I						●	

県・政令市	橋梁名	事務所名	路線名	所在地	橋長(m)	幅員(m)	建設年次	最新の対策区分		最新の診断区分(H26以降)	点検・補修・架替計画					※講ずる措置の内容
								点検年度	全部材		●：定期点検 ○：補修工事					
											H29	H30	H31	H32	H33	
山口県	丸子跨線橋	山口	188	岩国市	23.4	10.35	1960				●				●	
山口県	丸子橋	山口	188	岩国市	11.2	9	1968					●				
山口県	中浜側道橋	山口	188	岩国市	12.5	2.3	1976					●				
山口県	中浜橋	山口	188	岩国市	9.5	8.6	1955					●				
山口県	下浜橋	山口	188	岩国市	6.1	10.55	1954					●				
山口県	黒磯橋	山口	188	岩国市	2.7	10.25	1954					●				
山口県	長浜橋	山口	188	岩国市	8.5	9.1	1974	28		I					●	
山口県	橋本橋	山口	188	岩国市	8.5	10.2	1977					●				
山口県	江尻橋	山口	188	岩国市	7.3	9.3	1954					●				
山口県	岩国市青木一丁目	山口	188	岩国市	2.7	9.2	1997	28		II				○	●	断面修復工
山口県	第3青木橋	山口	188	岩国市	2.4	10.6	1954	27		II			○	●		ひびわれ補修工、断面修復工
山口県	小萩原跨線橋	山口	188	岩国市	23.3	10.75	1964				●				●	
山口県	第2青木橋	山口	188	岩国市	4.5	12.4	1954					●				
山口県	第1青木橋	山口	188	岩国市	2.7	9.6	1954					●				
山口県	岩国市青木町3丁目	山口	188	岩国市	2.04	5	2009	28		I					●	
山口県	第4保津橋	山口	188	岩国市	3.7	9.5	1954					●				
山口県	岩国市保津町1丁目	山口	188	岩国市	2.04	7.4	2009	28		I					●	
山口県	第3保津橋	山口	188	岩国市	2.1	12.4	1943				●					
山口県	第2保津橋	山口	188	岩国市	6.3	12.6	1943					●				
山口県	第1保津橋	山口	188	岩国市	2.5	15.4	1943					●				
山口県	浪の浦跨線橋	山口	188	岩国市	15.7	9.8	1963				●				●	
山口県	新町橋	山口	188	岩国市	30.9	6.63	1952					●				
山口県	新町側道橋	山口	188	岩国市	32.1	2.4	1971					●				
山口県	通津その1函渠	山口	188	岩国市	3.6	12	不明	28		I					●	
山口県	中町側道橋	山口	188	岩国市	25.6	2.3	1976	27		I					●	
山口県	中町橋	山口	188	岩国市	11.1	8.5	1951	27		I					●	
山口県	第2通津橋	山口	188	岩国市	2.7	12.1	1952					●				
山口県	通津跨線橋	山口	188	岩国市	20.4	8.9	1961				●					
山口県	通津跨線側道橋	山口	188	岩国市	28.5	2.8	1987				●					
山口県	第1通津橋	山口	188	岩国市	4.3	11.25	1952					●				
山口県	長野橋	山口	188	岩国市	12.1	18.3	1952				●					
山口県	小泊橋	山口	188	岩国市	4	12.1	1955	27		I					●	
山口県	唐樋橋	山口	188	岩国市	4.4	10.8	1958	26		I				●		
山口県	堀田函渠	山口	188	岩国市	4.8	9.8	不明	28		I					●	
山口県	千鳥橋	山口	188	岩国市	78	8.7	1960	27		I					●	

県・政令市	橋梁名	事務所名	路線名	所在地	橋長(m)	幅員(m)	建設年次	最新の対策区分		最新の診断区分(H26以降)	点検・補修・架替計画					※講ずる措置の内容
								点検年度	全部材		●：定期点検 ○：補修工事					
											H29	H30	H31	H32	H33	
山口県	千鳥側道橋	山口	188	岩国市	78	2.5	1977	2	7	II			○	●		塗装塗り替え工、鋼桁補強工、支承部補修工
山口県	堂本函渠	山口	188	岩国市	2	8.2	不明	2	8	I					●	
山口県	神邊橋	山口	188	岩国市	16.7	9.4	1962				●					
山口県	神邊側道橋	山口	188	岩国市	18	1.7	1970	2	6	I			●			
山口県	由宇跨線橋側道橋	山口	188	岩国市	37.5	3.5	2000				●				●	
山口県	由宇跨線橋	山口	188	岩国市	18.4	9.7	1964				●				●	
山口県	有家橋	山口	188	岩国市	25	9.35	1965				●					
山口県	水尻橋	山口	188	岩国市	5	12.8	1977	2	6	I			●			
山口県	宗広橋	山口	188	岩国市	2.3	9.8	1952	2	7	II			○	●		断面修復工
山口県	第10神東橋	山口	188	岩国市	3	10	1952					●				
山口県	第9神東橋	山口	188	岩国市	2	12.5	1952	2	6	III		○	●			断面修復工、表面保護工
山口県	第8神東橋	山口	188	岩国市	2.5	9.5	1952	2	7	I				●		
山口県	神東その3函渠	山口	188	岩国市	2.56	9	2005	2	8	I					●	
山口県	第7神東橋	山口	188	岩国市	2.2	10.4	1952	2	7	I				●		
山口県	第6神東橋	山口	188	岩国市	3.1	10.2	1952					●				
山口県	神東その8函渠	山口	188	岩国市	2.1	25.6	不明	2	8	II				○	●	ひびわれ補修工、断面修復工
山口県	第5神東橋	山口	188	岩国市	3	10.8	1952	2	8	I					●	
山口県	一藤川橋	山口	188	岩国市	4.2	9.72	1948	2	8	I					●	
山口県	横断B×O×O×2	山口	188	岩国市	4.52	6	2007					●				
山口県	第4神東橋	山口	188	岩国市	2.3	10.45	1953	2	8	I					●	
山口県	神東その5函渠	山口	188	岩国市	2.4	10	不明	2	8	I					●	
山口県	第3神東橋	山口	188	岩国市	2.2	10.1	1953	2	7	I				●		
山口県	丸岩函渠	山口	188	岩国市	2.8	9	不明	2	8	I					●	
山口県	第2神東橋	山口	188	岩国市	2.5	8.7	1953	2	7	I				●		
山口県	相地跨線橋	山口	188	岩国市	66	12.5	1994				●					
山口県	神代橋	山口	188	柳井市	34	8.8	1965				●					
山口県	神代側道橋	山口	188	柳井市	28	2.6	1980				●					
山口県	第2神代橋	山口	188	柳井市	2.5	8.7	1964	2	6	I			●			
山口県	第1神代橋	山口	188	柳井市	2.5	9.4	1964	2	7	II			○	●		ひびわれ補修工、断面修復工、表面保護工
山口県	神代その1函渠	山口	188	柳井市	3.1	10.2	不明	2	8	II				○	●	断面修復工
山口県	瀬見跨線橋	山口	188	柳井市	40.4	9.2	1963				●				●	
山口県	石神橋	山口	188	柳井市	12.5	11.8	1963	2	6	II		○	●			断面修復工、表面保護工
山口県	石神側道橋	山口	188	柳井市	14.45	2.55	1979	2	6	III		○	●			鋼桁補強工、伸縮装置補修工
山口県	第5大島橋	山口	188	柳井市	2.4	8.8	1946	2	8	I					●	
山口県	第4大島橋	山口	188	柳井市	2.8	9.2	1946	2	8	I					●	

県・政令市	橋梁名	事務所名	路線名	所在地	橋長(m)	幅員(m)	建設年次	最新の対策区分		最新の診断区分(H26以降)	点検・補修・架替計画					※講ずる措置の内容	
								点検年度	全部材		●：定期点検 ○：補修工事						
											H29	H30	H31	H32	H33		
山口県	第3大島橋	山口	188	柳井市	2.2	7.35	1946	2	8	I						●	
山口県	第2大島橋	山口	188	柳井市	2.9	10	1946	2	6	Ⅲ		○	●				断面修復工、 表面保護工
山口県	第1大島橋	山口	188	岩国市	3	9.8	1939	2	8	I						●	
山口県	第4遠崎橋	山口	188	柳井市	2	10	1939	2	8	I						●	
山口県	第3遠崎橋	山口	188	柳井市	2.1	10	1939	2	7	I						●	
山口県	第2遠崎橋	山口	188	柳井市	2.2	10.1	1939	2	7	I						●	
山口県	第1遠崎橋	山口	188	柳井市	2.1	10.1	1939	2	7	I						●	
山口県	久保田橋	山口	188	柳井市	4.1	9.1	1957	2	8	I						●	
山口県	沖の浦橋	山口	188	柳井市	4.1	9.1	1956					●					
山口県	沖の前橋	山口	188	柳井市	4.8	10.3	1946	2	8	I						●	
山口県	太田川橋B〇X	山口	188	柳井市	4	23.94	2014	2	8	I						●	
山口県	江ノ浦川橋B〇X	山口	188	柳井市	4	30.47	2014					●					
山口県	房田川橋	山口	188	柳井市	17.8	16.45	2006	2	6	I			●				
山口県	新柳井大橋	山口	188	柳井市	329.5	12.5	2003					●					
山口県	古開作その5函渠	山口	188	柳井市	2.1	88.6	不明	2	8	Ⅱ					○	●	断面修復工
山口県	古開作その7函渠	山口	188	柳井市	3.3	32	1991	2	8	I						●	
山口県	古開作その4函渠	山口	188	柳井市	2.6	28.4	不明	2	8	I						●	
山口県	古開作その2函渠	山口	188	柳井市	5.2	15.6	不明	2	8	I						●	
山口県	古開作その3函渠	山口	188	柳井市	2.6	12.6	不明	2	8	I						●	
山口県	第1古開作橋	山口	188	柳井市	2.05	8.6	1947					●					
山口県	田布路木橋	山口	188	柳井市	29.4	8.8	1972	2	6	Ⅲ		○	●				支承部補修工
山口県	田布路木側道橋	山口	188	柳井市	29	2.55	1979	2	6	Ⅱ		○	●				表面保護工、 支承部補修工
山口県	柳井地下道	山口	188	柳井市	6	10	不明	2	8	I						●	
山口県	経仙寺橋	山口	188	平生町	3.25	11	1947					●					
山口県	第2宇佐木橋	山口	188	平生町	3.75	11.27	1947					●					
山口県	土丸尾側道橋(上り)	山口	188	平生町	3.2	2	1947					●					
山口県	土丸尾側道橋(下り)	山口	188	平生町	3.35	2.3	1947					●					
山口県	土丸尾橋	山口	188	平生町	3	11.3	1947					●					
山口県	宇佐木その1函渠	山口	188	平生町	2.4	16.4	不明					●					
山口県	第1宇佐木橋	山口	188	平生町	5	10.35	1947					●					
山口県	十八割1号水路函渠	山口	188	平生町	3.1	32.6	1988	2	8	I						●	
山口県	豊田3号水路函渠	山口	188	平生町	2.35	23.2	1987	2	8	I						●	
山口県	豊田1号函渠	山口	188	平生町	4.8	19.8	1987	2	8	I						●	
山口県	豊田1号水路函渠	山口	188	平生町	2.4	28	1987	2	8	I						●	
山口県	吉原3号函渠	山口	188	平生町	3.6	20	1987	2	8	I						●	

県・政令市	橋梁名	事務所名	路線名	所在地	橋長(m)	幅員(m)	建設年次	最新の対策区分		最新の診断区分 (H26以降)	点検・補修・架替計画 ●：定期点検 ○：補修工事					※講ずる措置の内容
								点検年度	全部材		H29	H30	H31	H32	H33	
山口県	吉原2号函渠	山口	188	平生町	4.2	22.4	1987	2	8	I					●	
山口県	吉原1号函渠	山口	188	平生町	2.7	22.4	1987	2	8	I					●	
山口県	吉原1号水路函渠	山口	188	平生町	2.6	29.6	1987	2	8	I					●	
山口県	坂ノ下1号函渠	山口	188	平生町	3.2	19.6	1987	2	7	I					●	
山口県	新中川橋	山口	188	平生町	18.5	21.8	1988				●					
山口県	新八海橋	山口	188	平生町	139.8	10.2	1972					●				
山口県	第3麻郷橋	山口	188	田布施町	3.8	8.8	1955	2	7	I					●	
山口県	鳥越橋	山口	188	田布施町	11.6	8.3	1955					●				
山口県	鳥越側道橋	山口	188	田布施町	11.7	2.8	1982					●				
山口県	第2麻郷橋	山口	188	田布施町	2.6	8.5	1955					●				
山口県	浜城函渠	山口	188	田布施町	3	9	1991	2	8	I					●	
山口県	戒橋側道橋	山口	188	田布施町	12.5	3.4	1996	2	7	I					●	
山口県	戒橋	山口	188	田布施町	9.1	12.35	1956	2	7	I					●	
山口県	麻郷跨道側道橋	山口	188	田布施町	6.4	1.6	1957	2	6	I					●	
山口県	麻郷跨道橋	山口	188	田布施町	4.8	8.9	1957	2	6	I					●	
山口県	別府側道橋	山口	188	田布施町	3	1.35	1957	2	7	I					●	
山口県	第2別府橋	山口	188	田布施町	2.3	9.6	1957	2	7	I					●	
山口県	嘉永橋	山口	188	田布施町	30	9.25	1963	2	7	Ⅲ		○			●	橋面防水工、伸縮装置補修工
山口県	第1別府橋	山口	188	田布施町	2.25	10.4	1941					●				
山口県	横田橋	山口	188	光市	2.64	10.45	1941					●				
山口県	長田橋	山口	188	光市	3	9.76	1941					●				
山口県	光市	山口	188	光市	2	26	不明					●				
山口県	光市大字室積村	山口	188	光市	2.9	9.5	1941	2	7	I					●	
山口県	市場橋	山口	188	光市	3.98	15.03	1941	2	6	I					●	
山口県	樽屋床版橋	山口	188	光市	2	22.1	不明					●				
山口県	亀久保床版橋	山口	188	光市	2.4	22.5	不明	2	8	Ⅱ					○	● 断面修復工
山口県	室積松原函渠	山口	188	光市	2	32	不明	2	8	I					●	
山口県	竹末橋	山口	188	光市	4.7	22.7	1941	2	6	Ⅱ		○	●			断面修復工
山口県	光井橋	山口	188	光市	28	22.85	1942				●					
山口県	中央町橋	山口	188	光市	2.6	19.65	1941	2	6	I					●	
山口県	正門橋	山口	188	光市	4.9	34.5	1941	2	6	Ⅲ		○	●			断面修復工
山口県	西金山床版橋	山口	188	光市	2.1	22	不明	2	8	Ⅱ					○	● 断面修復工
山口県	島田橋	山口	188	光市	4.9	22.15	1941				●					
山口県	千歳大橋	山口	188	光市	180.6	18.5	1941	2	8	Ⅱ					○	● 断面修復工
山口県	浅江その2函渠	山口	188	光市	2.1	21.2	不明					●				

県・政令市	橋梁名	事務所名	路線名	所在地	橋長(m)	幅員(m)	建設年次	最新の対策区分		最新の診断区分(H26以降)	点検・補修・架替計画 ●：定期点検 ○：補修工事					※講ずる措置の内容
								点検年度	全部材		H29	H30	H31	H32	H33	
山口県	浅江その1函渠	山口	188	光市	2.9	22.1	不明	28		I					●	
山口県	第2西川橋	山口	188	光市	4	20.75	1941	28		I					●	
山口県	第1西川橋	山口	188	光市	5.7	24.8	1941	26		II		○	●			断面修復工
山口県	平松橋橋側歩道橋	山口	188	光市	15.5	3.8	1994					●				
山口県	平松橋	山口	188	光市	15.5	20.2	1994					●				
山口県	虹ヶ浜橋	山口	188	光市	3.6	20.4	1994					●				
山口県	虹ヶ浜第3函渠	山口	188	光市	4.6	29.2	1994	28		I					●	
山口県	虹ヶ浜人道BOX2号	山口	188	光市	2	50	不明	28		I					●	
山口県	虹ヶ浜地下道	山口	188	光市	4	85	不明	28		I					●	
山口県	光市	山口	188	光市	3.3	20	不明					●				
山口県	恋が浜高架橋	山口	188	下松市	454	11.6	1995					●			●	
山口県	大谷橋	山口	188	下松市	75	12.88	1990					●				
山口県	寺迫橋	山口	188	下松市	100	11.5	1988	28		I					●	
山口県	旗岡橋	山口	188	下松市	31.2	10.1	1987	26		II		○	●			断面修復工
山口県	西豊井その3函渠	山口	188	下松市	4.2	85	1987	28		I					●	
山口県	西豊井その2函渠	山口	188	下松市	3.4	21.6	1987	28		I					●	
山口県	西豊井橋	山口	188	下松市	132	9.9	1989					●				
山口県	西豊井橋(下り)	山口	188	下松市	40	8.35	1978	26		II		○	●			断面修復工
山口県	西豊井橋(上り)	山口	188	下松市	39	8.5	1988	26		I			●			
山口県	八口跨道橋	山口	188	下松市	21.5	24.5	1987	26		I			●			
山口県	末武下その1函渠	山口	188	下松市	4.8	58	不明	27		II			○	●		断面修復工
山口県	平田川橋(下り)	山口	188	下松市	15.7	12	1987	26		II		○	●			断面修復工
山口県	平田川橋(上り)	山口	188	下松市	15.1	16	1995	27		I				●		
山口県	末武中高架橋1	山口	188	下松市	89	9.1	1996					●				
山口県	末武中高架橋2	山口	188	下松市	148.5	9.1	1996					●				
山口県	末武上その2函渠	山口	188	下松市	3.2	11	不明	28		I					●	
山口県	末武上その1函渠	山口	188	下松市	3.2	11.2	不明	28		I					●	
山口県	末武中高架橋3	山口	188	下松市	39.5	9.1	1996					●				
山口県	末武中高架橋4	山口	188	下松市	139.5	9.1	1996					●				
山口県	末武その3水路函渠	山口	188	下松市	2.6	13.6	不明	28		I					●	
山口県	末武その4水路函渠	山口	188	下松市	2.6	13.6	不明	28		I					●	
山口県	末武中高架橋5	山口	188	下松市	47	9.1	1996					●				
山口県	末武中高架橋6	山口	188	下松市	172	9.1	1996					●				
山口県	末武中高架橋7	山口	188	下松市	116.5	9.1	1996					●				
山口県	末武その1水路函渠	山口	188	下松市	2.1	17	不明	28		I					●	

県・政令市	橋梁名	事務所名	路線名	所在地	橋長(m)	幅員(m)	建設年次	最新の対策区分		最新の診断区分 (H26以降)	点検・補修・架替計画 ●：定期点検 ○：補修工事					※講ずる措置の内容
								点検年度	全部材		H29	H30	H31	H32	H33	
山口県	末武その2水路函渠	山口	188	下松市	2.1	16.5	不明	2	8	I					●	
山口県	末武中高架橋8	山口	188	下松市	144	9.1	1996				●					
山口県	常盤橋(上り)	山口	190	山口市	21.5	10	1974				●					
山口県	常盤橋(下り)	山口	190	山口市	21.44	9.82	1971					●				
山口県	東向汐田橋	山口	190	山口市	2.94	16.5	1970				●					
山口県	河内神中池橋	山口	190	山口市	80.1	14.8	1976					●				
山口県	河内神函渠	山口	190	山口市	5	19	不明	2	7	I					●	
山口県	151号橋	山口	190	山口市	13.71	15	1975				●					
山口県	土路石橋(上り)	山口	190	山口市	27.06	7.63	1975	2	6	II		○	●			断面修復工、伸縮装置補修工、排水管補修工
山口県	土路石橋(下り)	山口	190	山口市	27.06	9.9	1975	2	6	II		○	●			排水管補修工
山口県	岩倉側道橋	山口	190	山口市	12.35	1.51	1931				●					
山口県	岩倉前函渠	山口	190	山口市	5.7	20	不明	2	7	I					●	
山口県	秋丸その1函渠	山口	190	山口市	3	22.6	不明	2	7	I					●	
山口県	秋丸その2函渠	山口	190	山口市	2.5	21.6	不明	2	7	II			○	●		断面修復工
山口県	55号橋	山口	190	山口市	40	3	1974	2	7	III		○		●		塗装塗り替え工、伸縮装置補修工
山口県	浜田橋	山口	190	山口市	8.83	21.8	1975				●					
山口県	新井関川橋	山口	190	山口市	52	22.55	1975				●					
山口県	二ノ宮函渠	山口	190	山口市	4	23	不明	2	7	I					●	
山口県	前田函渠	山口	190	山口市	3	23.5	不明	2	7	II			○	●		断面修復工
山口県	前田その2函渠	山口	190	宇部市	2.32	20	1974	2	7	I					●	
山口県	岐波その1函渠	山口	190	宇部市	3.48	21	1974	2	7	I					●	
山口県	鷺ノ巣橋	山口	190	宇部市	12.4	15.1	1980				●					
山口県	罐地橋	山口	190	宇部市	11.54	22.9	1980				●					
山口県	浜田橋	山口	190	宇部市	14.1	15.75	1966				●					
山口県	新沢波橋	山口	190	宇部市	21	17.7	1997				●					
山口県	西岐波その2函渠	山口	190	宇部市	2.32	16	1970	2	7	I					●	
山口県	宇部市大字西岐波	山口	190	宇部市	3.8	16	1970	2	7	II			○	●		断面修復工
山口県	江頭第1側道橋	山口	190	宇部市	11	2.13	1971				●					
山口県	江頭第2側道橋	山口	190	宇部市	9.43	2.4	1977				●					
山口県	江頭橋	山口	190	宇部市	9.5	15.8	1966				●					
山口県	常盤橋(下り)	山口	190	宇部市	7.8	14.8	1966				●					
山口県	常盤橋(上り)	山口	190	宇部市	9	13.7	1966				●					
山口県	溝上橋(16k591)	山口	190	宇部市	2.2	38	1966				●					
山口県	則真その1函渠	山口	190	宇部市	2.6	24.8	不明	2	7	I					●	
山口県	則真その2函渠	山口	190	宇部市	2	52	1976	2	7	I					●	

県・政令市	橋梁名	事務所名	路線名	所在地	橋長(m)	幅員(m)	建設年次	最新の対策区分		最新の診断区分(H26以降)	点検・補修・架替計画 ●：定期点検 ○：補修工事					※講ずる措置の内容
								点検年度	全部材		H29	H30	H31	H32	H33	
山口県	則貞その3 函渠	山口	190	宇部市	6	30	不明	2 7		I				●		
山口県	赤岸函渠	山口	190	宇部市	2.8	27.5	不明	2 7		I				●		
山口県	芝中跨線橋(上り)	山口	190	宇部市	14.54	10.9	1980					●				
山口県	芝中跨線橋(下り)	山口	190	宇部市	14.54	10.9	1978					●				
山口県	笹山町その2 函渠	山口	190	宇部市	5.4	26	不明	2 7		I				●		
山口県	新川橋	山口	190	宇部市	38.85	18.7	1952				●					
山口県	新川側道橋	山口	190	宇部市	41.1	4.5	1978					●				
山口県	平原東跨道橋	山口	190	宇部市	21.9	14.2	1966				●					
山口県	平原東跨道側道橋	山口	190	宇部市	21.9	3.8	2003				●					
山口県	平原跨線橋	山口	190	宇部市	12.5	14.1	1966	2 7		II			○	●		断面修復工、伸縮装置補修工
山口県	平原跨道橋	山口	190	宇部市	16.9	14.2	1965				●					
山口県	平原跨道側道橋	山口	190	宇部市	16.9	3.8	2006				●					
山口県	平原橋	山口	190	宇部市	11.9	14.2	1965				●					
山口県	平原側道橋	山口	190	宇部市	11.9	3.8	2003				●					
山口県	厚東川新橋(上り)	山口	190	宇部市	368.48	18.65	1997				●					
山口県	厚東川新橋(下り)	山口	190	宇部市	368.55	11	1965					●				
山口県	東割橋(上り)	山口	190	宇部市	22.5	10.2	2003				●					
山口県	東割橋(下り)	山口	190	宇部市	22.5	10.2	2003				●					
山口県	第1妻橋	山口	190	宇部市	2.5	16.2	1965				●					
山口県	宇部市大字妻崎開作	山口	190	宇部市	2.32	23.3	2002	2 7		I				●		
山口県	宇部市大字妻崎開作	山口	190	宇部市	2.32	40.2	不明	2 7		I				●		
山口県	中川橋	山口	190	宇部市	33.6	32.5	1996				●					
山口県	崎橋	山口	190	宇部市	2.5	17.6	1944				●					
山口県	西割その1 函渠	山口	190	宇部市	3.38	35	1944	2 8		I					●	
山口県	西割その2 函渠	山口	190	宇部市	2	8.9	2006	2 8		I					●	
山口県	流川その1 函渠	山口	190	宇部市	3.1	24.4	不明	2 7		I				●		
山口県	梅田橋	山口	190	宇部市	13.47	35.4	1979				●					
山口県	丸河内その1 函渠	山口	190	山陽小野田市	4	32	1972	2 7		I				●		
山口県	丸河内その2 函渠	山口	190	山陽小野田市	3.4	29.6	1972	2 7		I				●		
山口県	南中川跨線橋	山口	190	山陽小野田市	47	19.38	1973	2 7		II			○	●		断面修復工、伸縮装置補修工、高欄補修工
山口県	溜井跨道橋	山口	190	山陽小野田市	9.45	8.5	1973				●					
山口県	目出跨道橋	山口	190	山陽小野田市	8.9	9.75	1972				●					
山口県	有帆川橋	山口	190	山陽小野田市	85.6	12.5	1971	2 6		II		○	●			塗装塗り替え工、伸縮装置補修工
山口県	沖中川橋(下り)	山口	190	山陽小野田市	14	12.1	1970				●					
山口県	沖中川橋(上り)	山口	190	山陽小野田市	12.3	12.1	1970				●					

県・政令市	橋梁名	事務所名	路線名	所在地	橋長(m)	幅員(m)	建設年次	最新の対策区分		最新の診断区分(H26以降)	点検・補修・架替計画 ●：定期点検 ○：補修工事					※講ずる措置の内容
								点検年度	全部材		H29	H30	H31	H32	H33	
山口県	新生町その1函渠	山口	190	山陽小野田市	3.7	42	1972	2	7	I				●		
山口県	長田屋側道橋(下り)	山口	190	山陽小野田市	14.25	3.3	1988				●					
山口県	長田屋橋	山口	190	山陽小野田市	14.29	13.8	1969				●					
山口県	長田屋側道橋(上り)	山口	190	山陽小野田市	14.29	3.3	1988				●					
山口県	高須その1函渠	山口	190	山陽小野田市	3.6	24	1972	2	7	I				●		
山口県	高須その2函渠	山口	190	山陽小野田市	2.4	24	1972	2	7	I				●		
山口県	江川橋	山口	190	山陽小野田市	7.3	13.8	1969				●					
山口県	江川側道橋(上り)	山口	190	山陽小野田市	7.31	3.3	1988				●					
山口県	江川側道橋(下り)	山口	190	山陽小野田市	7.3	3.3	1988				●					
山口県	後潟橋	山口	190	山陽小野田市	4.5	12.4	1978				●					
山口県	後潟その3函渠	山口	190	山陽小野田市	3.1	14	不明	2	7	I				●		
山口県	厚狭川橋	山口	190	山陽小野田市	116	11.9	1979					●				
山口県	第1宮川橋	山口	190	山陽小野田市	4.7	11	1967				●					
山口県	第2宮川橋	山口	190	山陽小野田市	3.5	13.2	1967				●					
山口県	京ノ坪川橋	山口	190	山陽小野田市	3.1	15.6	1967				●					
山口県	中塚川橋	山口	190	山陽小野田市	4.2	14.2	1967				●					
山口県	森本川橋	山口	190	山陽小野田市	4.8	11.67	1967					●				
山口県	境川橋	山口	190	山陽小野田市	4.1	16.05	1967					●				
山口県	河原側道橋(上り)	山口	190	山陽小野田市	16	1.65	1972	2	6	Ⅲ	○	●				鋼桁補強工
山口県	河原橋	山口	190	山陽小野田市	15	9.3	1942					●				
山口県	河原側道橋(下り)	山口	190	山陽小野田市	17.5	2.3	1977				●					
山口県	埴生橋	山口	190	山陽小野田市	2.7	11.91	1954	2	8	I					●	
山口県	糸根側道橋(下り)	山口	190	山陽小野田市	18.5	2.8	1983	2	6	Ⅲ	○	●				断面修復工、 塗装塗り替え工
山口県	糸根側道橋(上り)	山口	190	山陽小野田市	16.4	2.3	1977	2	6	Ⅱ	○	●				塗装塗り替え工
山口県	糸根橋	山口	190	山陽小野田市	9.4	10.95	1967	2	6	I			●			
山口県	門型函渠	山口	191	下関市	5.84	1.6	2005	2	8	Ⅱ				○	●	ひびわれ補修工、 断面修復工
山口県	下関市新地西町	山口	191	下関市	2.9	131.5	1999	2	7	I				●		
山口県	武久川橋	山口	191	下関市	47.5	9.89	2005					●				
山口県	武久第1高架橋	山口	191	下関市	45.5	9.98	2005				●					
山口県	武久跨道橋	山口	191	下関市	20.4	10.5	2013	2	8	I					●	
山口県	武久歩道橋	山口	191	下関市	39.3	3	2005	2	8	I					●	
山口県	武久川橋(下り)	山口	191	下関市	39.5	12.845	2013				●					
山口県	武久第1高架橋(下り)	山口	191	下関市	41.5	12.89	2013				●					
山口県	垢田高架橋	山口	191	下関市	43.5	19.14	2013				●					
山口県	綾羅木第1高架橋1	山口	191	下関市	169	18.14	2013				●					

県・政令市	橋梁名	事務所名	路線名	所在地	橋長(m)	幅員(m)	建設年次	最新の対策区分		最新の診断区分 (H26以降)	点検・補修・架替計画					※講ずる措置の内容
								点検年度	全部材		●：定期点検 ○：補修工事					
											H29	H30	H31	H32	H33	
山口県	綾羅木第1高架橋2	山口	191	下関市	211	33.913	2014				●					
山口県	綾羅木第1高架橋3	山口	191	下関市	121	18.14	2014				●					
山口県	綾羅木第1高架橋4	山口	191	下関市	168	18.14	2014				●					
山口県	綾羅木第1高架橋5	山口	191	下関市	171	18.14	2012				●					
山口県	綾羅木第1高架橋OFFラング(下り)	山口	191	下関市	91.5	6.39	2013				●					
山口県	綾羅木第1高架橋OFFラング(上り)1	山口	191	下関市	41.5	6.39	2014				●					
山口県	綾羅木第1高架橋OFFラング(上り)2	山口	191	下関市	68.5	6.894	2014				●					
山口県	綾羅木川大橋	山口	191	下関市	225	25.56	2014				●					
山口県	綾羅木川歩道橋(下り)	山口	191	下関市	92.1	3.4	2014				●					
山口県	綾羅木川歩道橋(上り)	山口	191	下関市	95.5	3.4	2014				●					
山口県	綾羅木第2高架橋	山口	191	下関市	22	19.15	2014				●					
山口県	梶栗川橋	山口	191	下関市	37.5	26.05	2013				●					
山口県	武久その4床版橋	山口	191	下関市	2	19	不明	27		I				●		
山口県	安坂橋	山口	191	下関市	20.5	17	1993				●					
山口県	横野函渠	山口	191	下関市	2	18	不明				●					
山口県	福江その2函渠	山口	191	下関市	3.8	14	不明	27		Ⅲ	○		●			断面修復工、 表面保護工
山口県	山中橋	山口	191	下関市	5.95	11.07	1932				●					
山口県	福江橋	山口	191	下関市	16.7	11.5	1994				●					
山口県	汐入橋	山口	191	下関市	5.85	9	1933				●					
山口県	西田橋	山口	191	下関市	9.35	14.3	1938				●					
山口県	下関市大字吉見下	山口	191	下関市	2.32	111.5	2000	27		I				●		
山口県	第1永田郷橋	山口	191	下関市	3.15	10.7	1943	28		I					●	
山口県	第2永田郷橋	山口	191	下関市	3.5	9.6	1943				●					
山口県	第3永田郷橋	山口	191	下関市	7.8	10.05	1943				●					
山口県	第4永田郷橋	山口	191	下関市	4.9	13.15	1943				●					
山口県	第5永田郷橋	山口	191	下関市	3.5	11.6	1943				●					
山口県	第6永田郷橋	山口	191	下関市	4	7.1	1943	28		I					●	
山口県	第7永田郷橋	山口	191	下関市	5.9	8.85	1943	28		I					●	
山口県	第1厚母郷橋	山口	191	下関市	5	10.05	1943	28		I					●	
山口県	第2厚母郷橋	山口	191	下関市	2.6	7.5	1943	28		I					●	
山口県	厚母橋	山口	191	下関市	7.1	15.65	1938	28		I					●	
山口県	第3厚母郷橋	山口	191	下関市	2.1	15.65	1938	28		I					●	
山口県	厚母第1函渠	山口	191	下関市	2.1	10.5	不明	27		Ⅱ		○	●			断面修復工
山口県	黒井第1函渠	山口	191	下関市	3.4	23	1984	27		I				●		
山口県	第1黒井橋	山口	191	下関市	5	10.9	1938	28		I					●	

県・政令市	橋梁名	事務所名	路線名	所在地	橋長(m)	幅員(m)	建設年次	最新の対策区分		最新の診断区分(H26以降)	点検・補修・架替計画 ●：定期点検 ○：補修工事					※講ずる措置の内容
								点検年度	全部材		H29	H30	H31	H32	H33	
山口県	第2黒井橋	山口	191	下関市	2.8	9.15	1933	2	8	II				○	●	断面修復工
山口県	吉永橋	山口	191	下関市	14.08	10.7	1984	2	8	II				○	●	断面修復工
山口県	第1川棚橋	山口	191	下関市	2.8	30.5	1937	2	8	I					●	
山口県	葉中小橋	山口	191	下関市	6.35	8.2	1937					●				
山口県	葉中橋	山口	191	下関市	41.3	7	1932				●					
山口県	葉中側道橋	山口	191	下関市	41.65	1.8	1970	2	6	II			●			
山口県	第2川棚橋	山口	191	下関市	2.25	27.75	1937	2	7	I					●	
山口県	第3川棚橋	山口	191	下関市	3.5	10.05	1937	2	7	II			○	●		断面修復工
山口県	小串橋	山口	191	下関市	4.5	9.65	1965	2	7	II			○	●		断面修復工
山口県	稲荷川橋	山口	191	下関市	6.4	7.7	1965	2	7	II			○	●		断面修復工
山口県	堂道川橋	山口	191	下関市	7	8.15	1965	2	7	I					●	
山口県	堂道川側道橋	山口	191	下関市	7.45	2.8	1965	2	7	I					●	
山口県	湯玉第2函渠	山口	191	下関市	3.5	24.1	不明	2	7	I					●	
山口県	本郷側道橋	山口	191	下関市	19.5	2.8	1986	2	7	I					●	
山口県	本郷橋	山口	191	下関市	13.55	8.4	1966	2	7	I					●	
山口県	第1字賀橋	山口	191	下関市	5.45	9.4	1966	2	7	II			○	●		断面修復工
山口県	望響跨線橋	山口	191	下関市	17	8.3	1966					●				
山口県	第2字賀橋	山口	191	下関市	2.1	21.5	1966	2	8	I					●	
山口県	境川橋	山口	191	長門市	17.2	8.3	1960				●					
山口県	境川側道橋	山口	191	長門市	19.3	2.8	1985				●					
山口県	不明(道路橋)	山口	191	長門市	27	3	1959					●				
山口県	下台跨線側道橋	山口	191	長門市	19	2.8	1984	2	7	I					●	
山口県	下台跨線橋	山口	191	長門市	11.6	8.7	1959	2	7	II			○	●		断面修復工、附属物補修工
山口県	隅田第1側道橋	山口	191	長門市	7.3	1.72	1951	2	7	II			○	●		断面修復工
山口県	第1隅田橋	山口	191	長門市	7.18	8.3	1951	2	7	I					●	
山口県	隅田第2側道橋	山口	191	長門市	4.45	2.25	1951	2	7	I					●	
山口県	第2隅田橋	山口	191	長門市	3.45	8.2	1951	2	7	I					●	
山口県	緑橋	山口	191	長門市	73	6.8	1951				●					
山口県	緑橋側道橋	山口	191	長門市	73	2.5	1976				●					
山口県	清水床版橋	山口	191	長門市	2.7	10.6	1951	2	8	I					●	
山口県	清内跨道橋	山口	191	長門市	4.7	8.15	1957				●					
山口県	清内跨道側道橋	山口	191	長門市	6.7	1.7	1957	2	6	I			●			
山口県	有宗跨線側道橋	山口	191	長門市	16.4	2.25	1972	2	7	I					●	
山口県	有宗跨線橋	山口	191	長門市	10.9	8	1957	2	7	II			○	●		断面修復工、伸縮装置補修工
山口県	正明市地下道	山口	191	長門市	3.6	50	不明	2	7	I					●	

県・政令市	橋梁名	事務所名	路線名	所在地	橋長(m)	幅員(m)	建設年次	最新の対策区分		最新の診断区分 (H26以降)	点検・補修・架替計画 ●：定期点検 ○：補修工事					※講ずる措置の内容
								点検年度	全材		H29	H30	H31	H32	H33	
山口県	上ヶ田函渠	山口	191	長門市	2.56	25.7	1989	2	8	I					●	
山口県	西室木函渠	山口	191	長門市	2.4	128.9	1988	2	8	I					●	
山口県	西室木橋(上り)	山口	191	長門市	6.35	7.3	1990	2	6	I			●			
山口県	西室木橋(中央)	山口	191	長門市	7.1	8.6	1990	2	7	I				●		
山口県	西室木橋(下り)	山口	191	長門市	6.2	11.4	1990	2	6	I			●			
山口県	西室木側道橋	山口	191	長門市	6.4	9.1	1990	2	7	I				●		
山口県	藤中地下道	山口	191	長門市	3.6	80	不明	2	7	I				●		
山口県	榎田その1函渠	山口	191	長門市	2	23.6	1988	2	8	I					●	
山口県	網田橋	山口	191	長門市	3.55	7.9	1957	2	6	I			●			
山口県	網田第1函渠	山口	191	長門市	3.48	4	1989	2	8	I					●	
山口県	屋敷橋	山口	191	長門市	4.1	7.95	1951	2	6	I			●			
山口県	ケイガ迫函渠	山口	191	長門市	2.36	26	1990	2	8	I					●	
山口県	沢江川橋	山口	191	長門市	17.66	16.8	1987	2	6	I			●			
山口県	浅田川橋	山口	191	長門市	15.5	16.8	1994	2	6	I			●			
山口県	浅田橋	山口	191	長門市	20	18.3	1994	2	6	I			●			
山口県	平野跨道橋	山口	191	萩市	36.14	5.2	1993	2	6	I			●			
山口県	二條窪川橋	山口	191	長門市	19.4	18.3	1993	2	6	I			●			
山口県	大竹川橋	山口	191	長門市	11.46	21.6	1993	2	8	I					●	
山口県	扇月側道橋(下り)	山口	191	長門市	51	2.4	1989				●					
山口県	扇月橋	山口	191	長門市	51	7.5	1958				●					
山口県	扇月側道橋(上り)	山口	191	長門市	51	2.5	1977				●					
山口県	第1下焼河内橋	山口	191	長門市	4.5	11.2	1958	2	8	I					●	
山口県	下焼河内函渠	山口	191	長門市	3.1	3.5	1994	2	8	I					●	
山口県	第2下焼河内橋	山口	191	長門市	3.39	18.38	1958	2	8	I					●	
山口県	高取橋	山口	191	長門市	2	10.7	1958				●					
山口県	上高取橋	山口	191	長門市	2.35	9.1	1958				●					
山口県	第1磯地橋	山口	191	長門市	5.74	9.6	1958	2	7	I				●		
山口県	第2磯地橋	山口	191	長門市	3.92	7.86	1958	2	7	II			○	●		断面修復工
山口県	前田橋	山口	191	長門市	4.64	9.3	1958	2	7	I				●		
山口県	追分跨道橋	山口	191	長門市	6.04	9.18	1966				●					
山口県	三見その1函渠	山口	191	萩市	2	9	1999	2	8	I					●	
山口県	中山橋	山口	191	萩市	3.06	10.25	1966	2	8	II				○	●	断面修復工
山口県	第1玉江橋	山口	191	萩市	4.1	10.3	1966	2	8	II				○	●	断面修復工、伸縮装置補修工
山口県	白水側道橋	山口	191	萩市	20.54	3.3	1979	2	6	II		○	●			塗装塗り替え工、伸縮装置補修工
山口県	白水橋	山口	191	萩市	20	8.2	1966	2	6	III		○	●			ひびわれ補修工、塗装塗り替え工、伸縮装置補修工

県・政令市	橋梁名	事務所名	路線名	所在地	橋長(m)	幅員(m)	建設年次	最新の対策区分		最新の診断区分 (H26以降)	点検・補修・架替計画 ●：定期点検 ○：補修工事					※講ずる措置の内容	
								点検年度	全部材		H29	H30	H31	H32	H33		
山口県	東宇玉函渠	山口	191	萩市	3.5	3.9	不明	28		I						●	
山口県	玉江跨線橋	山口	191	萩市	43.7	12	1974	27		II			○	●			断面修復工、伸縮装置補修工、舗装工
山口県	玉江橋	山口	191	萩市	210	10.3	1962	26		II		○	●				塗装塗り替え工、支承部補修工、伸縮装置補修工
山口県	玉江側道橋	山口	191	萩市	210	3.8	1979	27		I				●			
山口県	平安古橋	山口	191	萩市	2.65	12.6	1962	28		I						●	
山口県	藍場橋	山口	191	萩市	3.8	12.3	1962	28		II				○	●		断面修復工
山口県	萩市大字江向	山口	191	萩市	3.48	53.1	2002	27		II			○	●			塗装塗り替え工、断面修復工
山口県	土原第1函渠	山口	191	萩市	2.1	23	不明	27		I					●		
山口県	土原第3函渠	山口	191	萩市	2.1	22.7	不明	28		I						●	
山口県	土原第4函渠	山口	191	萩市	2.2	20.7	不明	28		I						●	
山口県	萩市大字土原	山口	191	萩市	3.2	30	不明	27		II			○	●			断面修復工
山口県	土原第5函渠	山口	191	萩市	2.1	24.6	不明	27		II			○	●			断面修復工
山口県	萩市大字土原	山口	191	萩市	3.2	30	不明	27		II			○	●			断面修復工
山口県	土原その3函渠	山口	191	萩市	3.2	30	不明	28		I						●	
山口県	萩橋	山口	191	萩市	153.6	16.6	1968				●						
山口県	椿東第2函渠	山口	191	萩市	3.6	19	不明	28		I						●	
山口県	椿東第3函渠	山口	191	萩市	2.5	12.5	不明	28		II				○	●		断面修復工
山口県	小畑橋	山口	191	萩市	11.05	11.65	1936	26		III		○	●				ひびわれ補修工、断面補修工
山口県	小畑側道橋	山口	191	萩市	13.45	4.6	1975				●						
山口県	新尻橋	山口	191	萩市	3	12.25	1936				●						
山口県	第1小畑橋	山口	191	萩市	3.8	11.6	1936					●					
山口県	萩市大字椿東(椿東函渠)	山口	191	萩市	2	13.5	1996	28		I						●	
山口県	白坂橋	山口	191	萩市	6.5	15.8	1954	26		I			●				
山口県	古川橋	山口	191	萩市	3.5	14.7	1971				●						
山口県	大井側道橋(上り)	山口	191	萩市	46.5	2.5	1974	26		III		○	●				塗装塗り替え工、断面補修工
山口県	大井橋	山口	191	萩市	44.52	6.52	1936				●						
山口県	大井側道橋(下り)	山口	191	萩市	46.5	2.5	1974	26		II		○	●				塗装塗り替え工、断面補修工
山口県	島田函渠	山口	191	萩市	2	16.8	1999	28		I						●	
山口県	佐々古函渠	山口	191	萩市	3.48	9.9	不明	28		I						●	
山口県	礪平第3函渠	山口	191	阿武町	2	11.7	1972	28		II				○	●		ひびわれ補修工、断面修復工
山口県	礪平第2函渠	山口	191	阿武町	2.3	11.4	1973	28		I						●	
山口県	釜屋側道橋	山口	191	萩市	50.5	1.8	1979	26		II		○	●				断面修復工、伸縮装置補修工
山口県	釜屋橋	山口	191	阿武町	46.1	7.3	1968				●						
山口県	第1釜屋橋	山口	191	萩市	2.6	12	1962				●						
山口県	東光寺函渠	山口	191	阿武町	2.25	21	1978	28		I						●	

県・政令市	橋梁名	事務所名	路線名	所在地	橋長(m)	幅員(m)	建設年次	最新の対策区分		最新の診断区分(H26以降)	点検・補修・架替計画 ●：定期点検 ○：補修工事					※講ずる措置の内容
								点検年度	全部材		H29	H30	H31	H32	H33	
山口県	生平函渠	山口	191	阿武町	2	13.7	1978	2	8	I					●	
山口県	梶田橋	山口	191	阿武町	5.34	10	1975				●					
山口県	木与跨線橋	山口	191	阿武町	55.41	10	1976					●				
山口県	糺ヶ谷川橋	山口	191	阿武町	6.34	11.1	1972				●					
山口県	迫田橋	山口	191	阿武町	9.46	11.2	1972				●					
山口県	長磯第1函渠	山口	191	阿武町	2.4	10.7	1973	2	8	II				○	●	断面修復工
山口県	椿原第1函渠	山口	191	阿武町	2.4	13.6	1973	2	8	II				○	●	ひびわれ補修工、断面修復工
山口県	椿原第3函渠	山口	191	阿武町	3.1	30	1974	2	8	II				○	●	ひびわれ補修工、断面修復工
山口県	宇田橋	山口	191	阿武町	31	10.05	1971				●					
山口県	石田函渠	山口	191	阿武町	4.2	10.5	1971	2	8	I					●	
山口県	長濱第2函渠	山口	191	阿武町	2.94	9.7	1977	2	8	I					●	
山口県	宇田郷跨線橋	山口	191	阿武町	44	10	1977	2	7	II			○	●		塗装塗り替え工、伸縮装置補修工、銅板接着(巻立)工
山口県	中尾無函渠	山口	191	阿武町	2.6	19	不明	2	8	I					●	
山口県	新惣郷跨道橋	山口	191	阿武町	10.11	9.8	1976				●					
山口県	河原第1函渠	山口	191	阿武町	3.7	15	不明	2	8	I					●	
山口県	河原第2函渠	山口	191	阿武町	3.48	12	1975	2	8	I					●	
山口県	新宮函渠	山口	191	阿武町	3.7	24.5	1975	2	8	I					●	
山口県	相畑函渠	山口	191	阿武町	2.4	13.5	1975	2	8	I					●	
山口県	新中畑橋	山口	191	阿武町	16	12.8	1976	2	6	II		○	●			排水管補修工
山口県	高砂函渠	山口	191	萩市	3.1	27.5	1974	2	8	I					●	
山口県	長谷川函渠	山口	191	萩市	2	12	不明	2	8	I					●	
山口県	笠松函渠	山口	191	萩市	2.6	23.8	1973	2	8	I					●	
山口県	中津函渠	山口	191	萩市	4.3	103	1973	2	8	II				○	●	断面修復工
山口県	須佐函渠	山口	191	萩市	3	10	不明	2	8	I					●	
山口県	中津橋	山口	191	萩市	25.3	9.7	1968									
山口県	中津第2函渠	山口	191	萩市	3.7	14	1973	2	8	I					●	
山口県	原田橋	山口	191	萩市	10.44	9.7	1968				●					
山口県	水海側道橋	山口	191	萩市	16.08	1.8	1977	2	6	II		○	●			支承部補修工、伸縮装置補修工、排水管補修工
山口県	水海橋	山口	191	萩市	18.05	8.8	1966	2	6	II		○	●			断面修復工、伸縮装置補修工
山口県	津田橋	山口	191	萩市	10.06	10	1966				●					
山口県	瀬戸橋	山口	191	萩市	10.06	10	1966				●					
山口県	中屋橋	山口	191	萩市	6.35	10	1966				●					
山口県	三原橋	山口	191	萩市	7.54	10.8	1973				●					
山口県	畑第1函渠	山口	191	萩市	3	17	不明	2	8	I					●	
山口県	畑第2函渠	山口	191	萩市	2.7	13	不明	2	8	I					●	

県・政令市	橋梁名	事務所名	路線名	所在地	橋長(m)	幅員(m)	建設年次	最新の対策区分		最新の診断区分 (H26以降)	点検・補修・架替計画 ●：定期点検 ○：補修工事					※講ずる措置の内容	
								点検年度	全部材		H29	H30	H31	H32	H33		
山口県	正年坊橋	山口	191	萩市	3.35	5.1	1962				●						
山口県	江津小橋	山口	191	萩市	2.4	10.5	不明	28		I						●	
山口県	江津橋	山口	191	萩市	21.32	9.8	1962				●						
山口県	片上町函渠	山口	191	萩市	2.4	40	不明	28		I						●	
山口県	須湯橋	山口	191	萩市	99	10.15	1972	27		I					●		
山口県	第1市味橋	山口	191	萩市	10.44	9.25	1974				●						
山口県	長島函渠	山口	191	萩市	2.4	12.8	1973	28		I						●	
山口県	第2市味橋	山口	191	萩市	56	9.25	1973				●						
山口県	東村側道橋	山口	191	萩市	4.98	1.3	1987				●						
山口県	第3市味橋	山口	191	萩市	18.1	9.25	1974	26		I				●			
山口県	東村第2函渠	山口	191	萩市	2.4	9.2	1973	28		II					○	●	断面修復工
山口県	1	山口	191	長門市	4.9	57.1	2007					●					
山口県	横断B×X	山口	191	長門市	4.2	10.8	2004					●					
山口県	みすみ橋	山口	191	長門市	155.5	10.4	2006	26		I			●				
山口県	横断B×X×O×1	山口	191	長門市	4	17.4	2001					●					
山口県	三隅中その5函渠	山口	191	長門市	4.6	56	2004	28		I						●	
山口県	飯井第一橋	山口	191	長門市	302	10.4	2007	26		I				●			
山口県	飯井第二橋	山口	191	萩市	185.5	10.4	2007	26		I				●			
山口県	飯井第三橋	山口	191	萩市	169	10.4	2007	26		I				●			
山口県	横断ボックスO×1	山口	191	萩市	5	100	2005					●					
山口県	明石橋	山口	191	萩市	236	10.4	2007	26		I				●			
山口県	萩市三見	山口	191	萩市	3.1	4	2009					●					
山口県	吉広高架橋	山口	191	萩市	624	9.5	2011					●					
山口県	三見IC橋	山口	191	萩市	24.5	12.14	2010					●					
山口県	畦田高架橋	山口	191	萩市	109	9.5	2011					●					
山口県	玉江橋	山口	191	萩市	635	9.5	2011					●					
山口県	椿高架橋	山口	191	萩市	85	9.5	2011					●					
山口県	大河内その2床版橋	山口	2	周南市	3.9	45	1962	27		II				○	●		断面修復工
山口県	唐樋町函渠(溝105k454)	山口	191	萩市	3.2	16.5	不明	27		II				○	●		断面修復工
山口県	岬之町第2函渠(溝649k690)	山口	9	下関市	2	25.18	不明	27		I					●		
山口県	横野函渠(溝9k450)	山口	191	下関市	2	15.5	不明	27		I					●		
山口県	名田島第8函渠その3(溝474k550)	山口	2	山口市	3.6	7.2	不明	27		I					●		
山口県	福荷川橋側道橋	山口	191	下関市	3.4	5	不明	27		II				○	●		断面修復工
山口県	椋野第3水路函渠(溝532k459)	山口	2	下関市	4	37	不明	27		I					●		