

## 岡山三河流域のトップと出水時の対応について説明・情報共有

11月12日より、倉敷市など岡山三河流域の各市役所、町役場を訪問して、首長を対象に「避難を促す緊急行動」のトップセミナーを行いました。

平成27年9月関東・東北豪雨を受けて、「避難を促す緊急行動」の一環として、洪水予報やホットラインなど、出水時に河川管理者から各自治体へ提供する情報提供とその対応等について、再確認を行いました。

岡山地方気象台から、昨今の降雨状況やアメダスに関する説明がありました。


国土地理院から、災害時の地図情報や航空写真の提供や平成26年度から運用を開始した「統合災害情報システム」(DIMAPS)や「浸水ナビ」に関する資料提供がありました。




倉敷市




早島町



備前市



和気町



総社市