

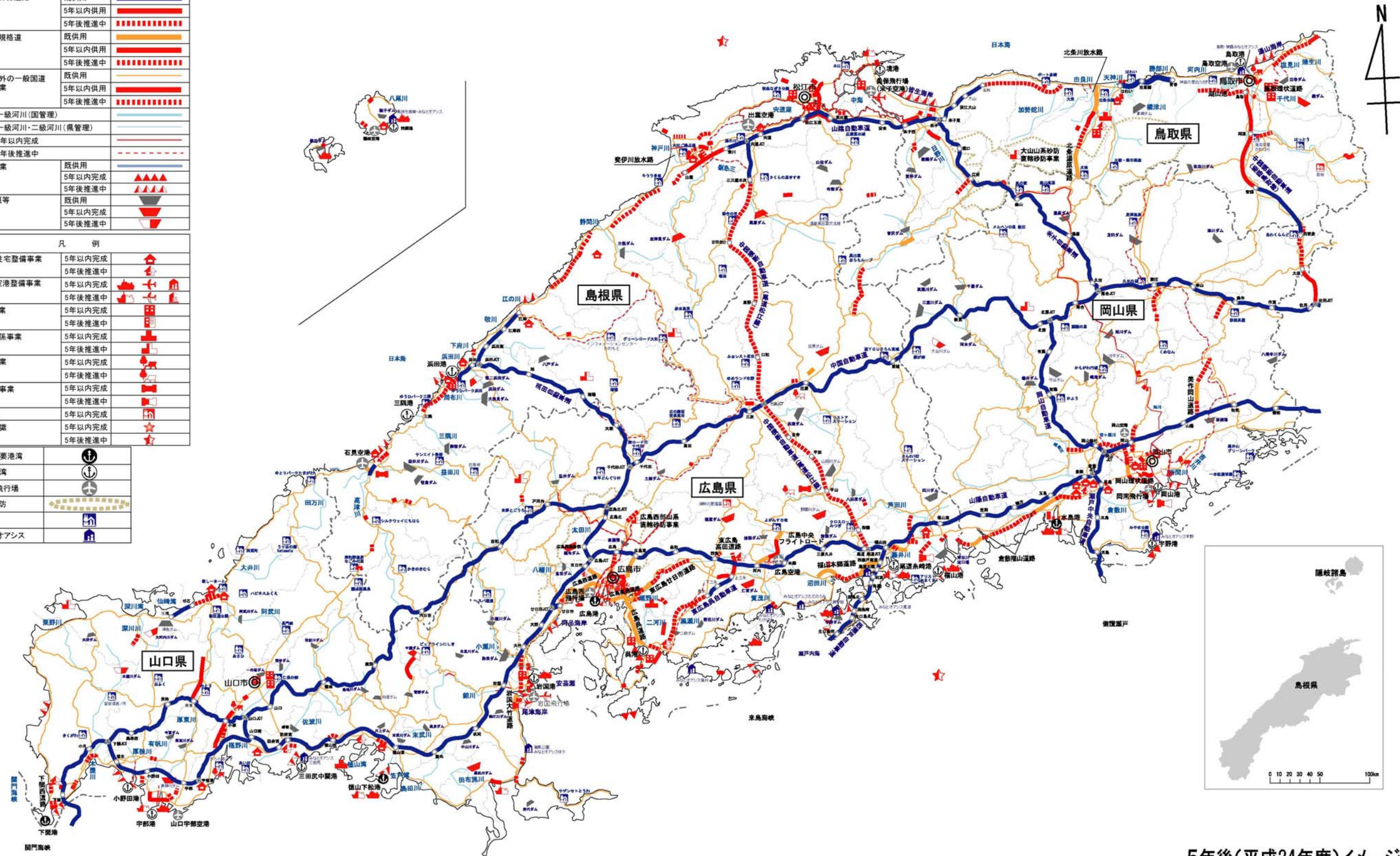
# 将来の姿〔5年後(中国地方)〕

5年後  
(中国地方)

凡 例		
高規格幹線道路	既供用	
	5年以内供用	
	5年後推進中	
地域高規格道	既供用	
	5年以内供用	
	5年後推進中	
上記以外の一般国道 街路事業	既供用	
	5年以内供用	
	5年後推進中	
河川 一級河川(国管理)	既供用	
	一級河川・二級河川(県管理)	
	5年以内完成	
	5年後推進中	
海岸事業	既供用	
	5年以内完成	
	5年後推進中	
ダム・堰等	既供用	
	5年以内完成	
	5年後推進中	

凡 例		
都市・住宅整備事業	5年以内完成	
	5年後推進中	
港湾・空港整備事業	5年以内完成	
	5年後推進中	
営繕事業	5年以内完成	
	5年後推進中	
砂防関係事業	5年以内完成	
	5年後推進中	
公園事業	5年以内完成	
	5年後推進中	
下水道事業	5年以内完成	
	5年後推進中	
道の駅	5年以内完成	
	5年後推進中	
航路標識	5年以内完成	
	5年後推進中	

特定重要港湾	
重要港湾	
空港・飛行場	
直轄砂防	
道の駅	
みなとオアシス	



※下関港の港湾事業は九州地方整備局の管轄である

5年後(平成24年度)イメージ  
「主要事業等の整備目標」が全て達成された  
場合の姿となります。

# 将来の姿〔5年後(鳥取県)〕

5年後  
(鳥取県)



主要都市・住宅整備事業	
凡例	事業名
1	駅周辺・中心市街地の活性化に資するまちづくり 倉吉駅周辺地区(倉吉市)
2	住宅・建築物安全ストック形成事業(県内)
3	環境学習の場となる公園整備 重箱緑地(鳥取市)
4	良好な街なみ環境の整備 倉吉打吹地区(倉吉市)
5	街路整備による都市交通の円滑化 米子駅陰田線(米子市)
6	街路整備による都市交通の円滑化 滝山桜谷線(鳥取市)
7	市街地整備による都市の再生 倉吉駅南北線(自由通路)(倉吉市)

主要河川整備事業	
凡例	事業名
1	河川改修事業 由良川(北条川放水路)(北栄町)
2	河川改修事業 由良川(北栄町など)
3	河川改修事業 塩見川(鳥取市)
4	河川改修事業 大路川(鳥取市)
5	河川改修事業 中海湖岸堤整備(米子市など)
6	砂防事業 大山山系(倉吉市など)
7	砂防事業 住吉谷川(倉吉市)
8	特定多目的ダム建設事業 殿ダム(鳥取市)
9	海岸侵食対策事業 湯山海岸(鳥取市)
10	海岸保全施設整備事業 皆生海岸(米子市など)
11	水環境整備事業 湖山地(鳥取市)

主要港湾・空港整備事業	
凡例	事業名
1	滑走路延長 美保飛行場(米子空港)(境港市)

主要営繕事業	
凡例	事業名
1	官庁施設の耐震対策事業 第八管区海上保安本部美保航空基地庁舎(境港市)
2	官庁施設の耐震対策事業 鳥取地方検察庁庁舎(鳥取市)
3	官庁施設のバリアフリー 鳥取第1地方合同庁舎(鳥取市)
4	太陽光発電の導入や建物の緑化を整備する施設 倉吉地方合同庁舎(倉吉市)

主要航路標識整備事業	
凡例	事業名
1	航路標識の省エネ・エコロジー化



主要道路整備事業	
凡例	事業名
1	中国横断自動車道 姫路鳥取線(智頭～河原)
2	中国横断自動車道 姫路鳥取線(河原～鳥取)
3	地域高規格道路 鳥取豊岡宮津自動車道 一般国道9号 駒山バイパス
4	地域高規格道路 鳥取豊岡宮津自動車道 一般国道178号 岩美道路
5	地域高規格道路 鳥取豊岡宮津自動車道 一般国道178号 東浜居組道路
6	地域高規格道路 江府三次道路 一般国道181号 江府道路
7	地域高規格道路 江府三次道路 一般国道183号 鏡掛峠道路
8	地域高規格道路 北条湯原道路 一般国道313号 倉吉道路
9	地域高規格道路 北条湯原道路 一般国道313号(倉吉～関金)
10	地域高規格道路 鳥取環状道路
11	一般国道9号 鳥取西道路
12	一般国道9号 鳥取西道路(Ⅱ期)
13	一般国道9号 鳥取西道路(Ⅲ期)
14	一般国道9号 東伯・中山道路
15	一般国道9号 中山・名和道路
16	一般国道9号 名和・淀江道路
17	一般国道29号 津ノ井バイパス(鳥取ICアクセス、吉成立体)
18	一般国道180号 南部バイパス
19	一般国道181号 岸本バイパス
20	一般国道482号 下蚊屋バイパス
21	一般国道482号 茗荷谷～瀬見バイパス
22	一般県道 河原インター線
23	主要地方道 鳥取河原用瀬線 嶋工区
24	主要地方道 東伯野添線 東伯西IC工区
25	一般国道9号 兩院交差点改良
26	一般国道431号 交差点改良
27	一般国道53号 田園町電線共同溝
28	一般国道9号 長瀬自転車歩行者道整備
29	一般県道 日吉津伯耆大山停車場線 歩道設置
30	一般県道 倉吉東伯線 歩道設置
31	主要地方道 鳥取鹿野倉吉線 歩道設置
32	一般国道9号 西福原自転車道整備
33	一般国道431号 境水道大橋 橋梁補修
34	管内橋梁耐震補強

高規格幹線道路	
凡例	事業名
1	既供用
2	5年以内供用
3	5年後推定中

地域高規格道	
凡例	事業名
1	既供用
2	5年以内供用
3	5年後推定中

上記以外の一般国道	
凡例	事業名
1	既供用
2	5年以内供用
3	5年後推定中

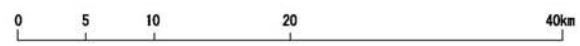
河川	
凡例	事業名
1	一級河川(国管理)
2	一級河川・二級河川(県管理)
3	5年以内完成
4	5年後推定中

海岸事業	
凡例	事業名
1	既供用
2	5年以内完成
3	5年後推定中

ダム・堰等	
凡例	事業名
1	既供用
2	5年以内完成
3	5年後推定中

凡例	
都市・住宅整備事業	5年以内完成
都市・住宅整備事業	5年後推定中
港湾・空港整備事業	5年以内完成
港湾・空港整備事業	5年後推定中
営繕事業	5年以内完成
営繕事業	5年後推定中
砂防関係事業	5年以内完成
砂防関係事業	5年後推定中
公園事業	5年以内完成
公園事業	5年後推定中
下水道事業	5年以内完成
下水道事業	5年後推定中
道の駅	5年以内完成
航路標識	5年以内完成
航路標識	5年後推定中
特定重要港湾	
重要港湾	
空港・飛行場	
直轄砂防	
道の駅	
みなとオアシス	

5年後(平成24年度)イメージ  
「主要事業等の整備目標」が全て達成された  
場合の姿となります。



# 将来の姿〔5年後(島根県)〕

5年後  
(島根県)

凡 例	
高規格幹線道路	既供用 5年以内供用 5年後推進中
地域高規格道	既供用 5年以内供用 5年後推進中
上記以外の一般国道 街路事業	既供用 5年以内供用 5年後推進中
河川	一級河川(国管理) 一級河川・二級河川(県管理) 5年以内完成 5年後推進中
海岸事業	既供用 5年以内完成 5年後推進中
ダム・堰等	既供用 5年以内完成 5年後推進中

特定重要港湾	
重要港湾	
空港・飛行場	
直轄砂防	
道の駅	
みなとオアシス	

凡 例	
都市・住宅整備事業	5年以内完成 5年後推進中
港湾・空港整備事業	5年以内完成 5年後推進中
営繕事業	5年以内完成 5年後推進中
砂防関係事業	5年以内完成 5年後推進中
公園事業	5年以内完成 5年後推進中
下水道事業	5年以内完成 5年後推進中
道の駅	5年以内完成
航路標識	5年以内完成 5年後推進中



主要航路標識整備事業	
凡 例	
番号	事業名
★	航路標識の省エネ・エコロジー化

主要営繕事業	
凡 例	
番号	事業名
■	官庁施設の耐震対策事業 島根県警察機動隊庁舎(松江市)
■	太陽光発電の導入や建物の緑化を整備する施設 浜田港湾合同庁舎(浜田市)

主要港湾・空港整備事業	
凡 例	
番号	事業名
1	海岸侵食対策事業 浜田港海岸(浜田市)
2	海岸侵食対策事業 益田港海岸(益田市)
3	海岸侵食対策事業 津田漁港海岸(益田市)
4	耐震強化岸壁の整備 西郷港本港地区(隠岐の島町)
5	港湾環境整備事業 海士港先灘地区(海士町)
6	フェリーターミナルの整備 七瀬港七瀬地区(松江市)
7	フェリーターミナルの整備 西郷港本港地区(隠岐の島町)

主要道路整備事業			
凡 例		凡 例	
番号	事業名	番号	事業名
▲	山陰自動車道(斐川～出雲)	▲	一般国道488号 長沢バイパス
▲	中国横断自動車道 尾道松江線(三次～吉田掛合)	▲	一般県道 草野横田線 草野工区
▲	中国横断自動車道 尾道松江線(吉田掛合～三刀屋木次)	▲	一般県道 柿木津和野停車場線 中座工区
▲	地域高規格道路 境港出雲道路 一般国道9号 出雲バイパス	▲	一般県道 熱田インター線 熱田工区
▲	地域高規格道路 境港出雲道路 一般国道431号 東林木バイパス	▲	主要地方道 安来木次線 中久野工区
▲	地域高規格道路 境港出雲道路 一般国道485号 松江第五大橋道路	▲	主要地方道 松江島根線 西川津工区
▲	一般国道9号 松江道路	▲	主要地方道 松江島根線 菅田工区
▲	一般国道9号 出雲・湖陵道路	▲	主要地方道 松江鹿島美保間線 佐陀本郷工区
▲	一般国道9号 多伎・朝山道路	▲	主要地方道 仁摩邑南線 大原工区
▲	一般国道9号 朝山・大田道路	▲	主要地方道 大社日御碕線 中山工区
▲	一般国道9号 静間・仁摩道路	▲	主要地方道 西郷都万郡線 大津久工区
▲	一般国道9号 仁摩・温泉津道路	▲	島根54号トンネル改良(三刀屋トンネル)
▲	一般国道9号 浜田・三隅道路(浜田西～西村)	▲	一般国道9号 大池尻交差点改良
▲	一般国道9号 浜田・三隅道路(西村～三隅)	▲	一般国道9号 西津田電線共同溝
▲	一般国道9号 益田道路(遠田～久城)	▲	一般国道9号 直地防災
▲	一般国道9号 益田道路(久城～高津)	▲	一般国道9号 津和野地区防災
▲	一般国道261号 板江バイパス	▲	一般国道9号 袖師横断地下道整備
▲	一般国道375号 湯泡バイパス	▲	一般国道9号 揖屋歩道整備
▲	一般国道431号 西浜佐陀工区	▲	一般国道9号 出雲自転車道整備
▲	一般国道485号 都バイパス	▲	松江都市圏交通門滑化対策
▲	一般国道485号 別府バイパス	▲	一般県道 斐川出雲大社線 北神立橋
▲	一般国道488号 澄川工区	▲	管内橋梁耐震補強

主要河川整備事業	
番号	事業名
1	河川改修事業 斐伊川 斐伊川放水路(出雲市)
2	河川改修事業 斐伊川 大橋川改修(松江市)
3	河川改修事業 斐伊川 中海湖岸堤整備(松江市など)
4	河川改修事業 平田給川(出雲市)
5	水防災対策特定河川事業 江の川(江津市など)
6	床上浸水対策特別緊急事業 新内藤川(出雲市)
7	砂防事業 砂田川(邑南町)
8	砂防事業 一本杉川(美郷町)
9	特定多目的ダム建設事業 志津見ダム(飯南町)
10	特定多目的ダム建設事業 尾原ダム(雲南市、出雲町)
11	補助多目的ダム建設事業 第二浜田ダム(浜田市)
12	海岸侵食対策事業 和木波子海岸(江津市)
13	河川防災ステーション、水防拠点など 河川防災関連施設(益田市)
14	水環境整備事業 斐伊川(松江市など)

主要都市・住宅整備事業	
番号	事業名
1	病院等のまちなか立地による中心市街地活性化 母衣町地区(松江市)
2	住宅・建築物安全ストック形成事業(県内)
3	下水道の普及促進(益田市)
4	公営住宅の整備 久城団地(益田市)
5	公営住宅の整備 (仮称)原井団地(浜田市)
6	公営住宅の整備 有原団地(出雲市)
7	公営住宅の整備 宮ノ前団地(隠岐の島町)
8	改良住宅等の改善 東朝日町アパート(松江市)
9	中山間地等の居住環境の向上 浜田駅周辺地区(浜田市)
10	中山間地等の居住環境の向上 宍道地区(松江市)
11	中山間地等の居住環境の向上 江津地区(江津市)
12	地域の顔となるシンボルロードの整備 出雲市駅前矢尾線(出雲市)
13	良好な街なみ環境の整備 石見銀山地区(大田市)
14	街路整備による都市交通の円滑化 城山北公園線(松江市)
15	身近なまちづくりを支援する街路整備 今市地区(出雲市)
16	身近なまちづくりを支援する街路整備 大社地区(出雲市)
17	都市公園のバリアフリー化の促進(益田市)

5年後(平成24年度)イメージ  
「主要事業等の整備目標」が全て達成された  
場合の姿となります。

# 将来の姿〔5年後(岡山県<岡山市域を除く>)〕

5年後  
(岡山県)  
(岡山市域を除く)

凡例		
高規格幹線道路	既供用	
	5年以内供用	
	5年後推進中	
地域高規格道	既供用	
	5年以内供用	
	5年後推進中	
上記以外の一般国道 街路事業	既供用	
	5年以内供用	
	5年後推進中	
河川	一級河川(国管理)	
	一級河川・二級河川(県管理)	
	5年以内完成	
5年後推進中		
海岸事業	既供用	
	5年以内完成	
	5年後推進中	
ダム・堰等	既供用	
	5年以内完成	
	5年後推進中	

凡例		
都市・住宅整備事業	5年以内完成	
5年後推進中		
港湾・空港整備事業	5年以内完成	
	5年後推進中	
営繕事業	5年以内完成	
5年後推進中		
砂防関係事業	5年以内完成	
	5年後推進中	
公園事業	5年以内完成	
	5年後推進中	
下水道事業	5年以内完成	
	5年後推進中	
道の駅	5年以内完成	
	5年後推進中	
航路標識	5年以内完成	
5年後推進中		

特定重要港湾	
重要港湾	
空港・飛行場	
直轄砂防	
道の駅	
みなとオアシス	

## 主要道路整備事業

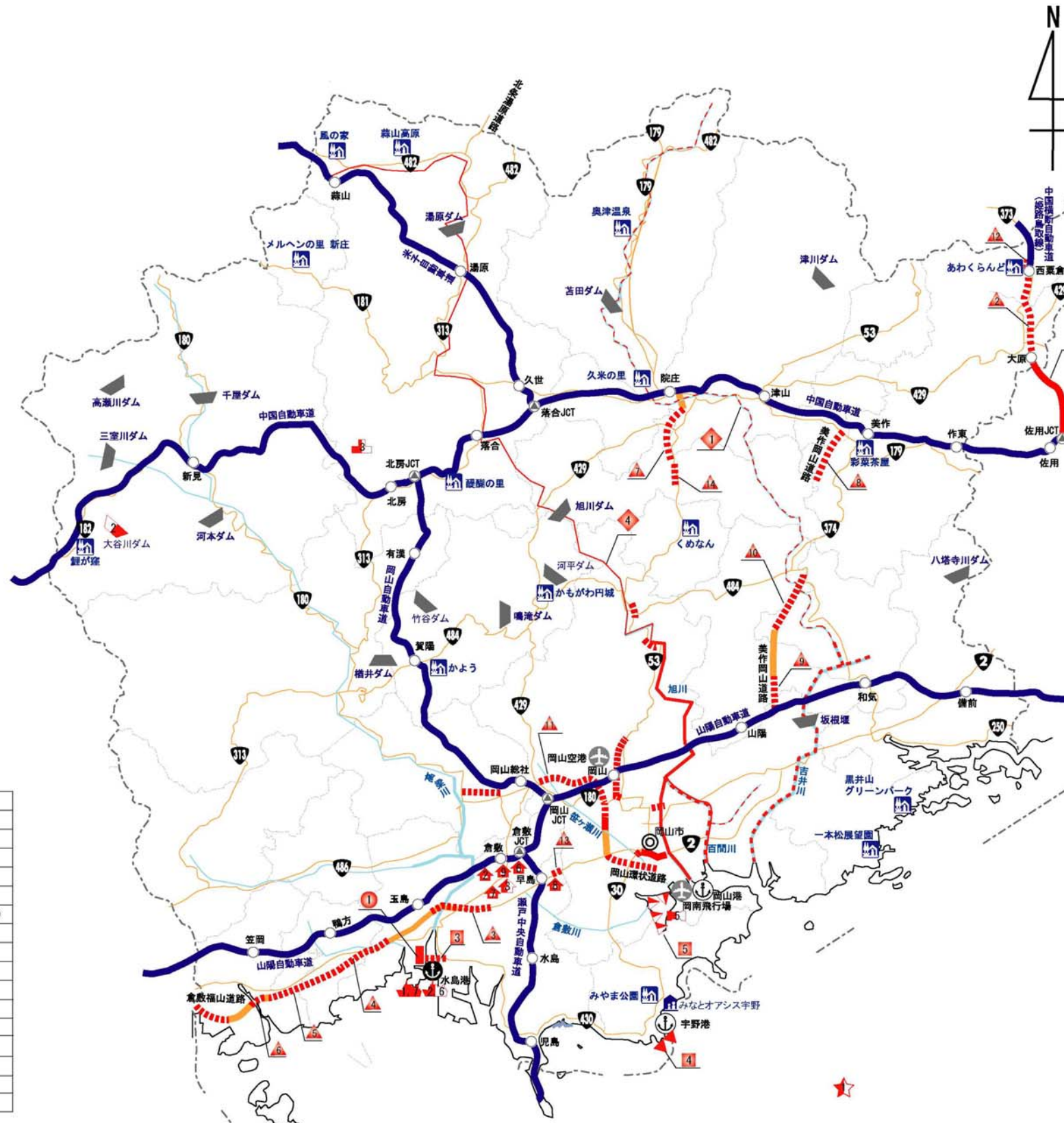
番号	事業名
	中国横断自動車道 姫路鳥取線(佐用~大原)
	中国横断自動車道 姫路鳥取線(大原~西栗倉)
	地域高規格道路 倉敷福山道路 一般国道2号 倉敷立体
	地域高規格道路 倉敷福山道路 一般国道2号 玉島・笠岡道路
	地域高規格道路 倉敷福山道路 一般国道2号 玉島・笠岡道路(Ⅱ期)
	地域高規格道路 倉敷福山道路 一般国道2号 笠岡バイパス
	地域高規格道路 空港津山道路 一般国道53号 津山南道路
	地域高規格道路 美作岡山道路 一般国道374号 湯郷勝央道路
	地域高規格道路 美作岡山道路 主要地方道 佐伯長船線
	地域高規格道路 美作岡山道路 主要地方道 岡山吉井線
	一般国道180号 総社・一宮バイパス
	一般国道373号 志戸坂峠道路
	一般国道2号 早島中交差点改良
	一般国道53号 打穴中歩道整備
	管内橋梁耐震補強

主要港湾・空港整備事業	
凡例	
番号	事業名
	航路整備事業 水島港玉島地区(倉敷市)
	多目的国際ターミナル整備事業 水島港玉島地区(倉敷市)
	臨港道路整備事業 水島港水島 玉島地区(倉敷市)
	海岸高潮対策事業 宇野港海岸(玉野市)
	海岸高潮対策事業 児島七区海岸(岡山市、玉野市)
	耐震強化岸壁の整備 水島港玉島地区(倉敷市)
	廃棄物埋立護岸整備事業 水島港玉島地区(倉敷市)

主要航路標識整備事業	
凡例	
番号	事業名
	航路標識の省エネ・エコロジー化

主要都市・住宅整備事業	
凡例	
番号	事業名
	街路整備による都市交通の円滑化 堀貫線(倉敷市)
	市街地整備による都市の再生 倉敷駅周辺第二地区(倉敷市)
	市街地整備による都市の再生 倉敷市阿知3丁目東地区(倉敷市)
	住宅・建築物安全ストック形成事業(県内)
	湖の水質保全に資する下水道事業(児島湖流域)(県内)
	地域優良賃貸住宅の整備(倉敷市)
	歴史、文化を活かしたまちづくり 倉敷駅周辺地区(倉敷市)
	歴史、文化を活かしたまちづくり 早島の金比羅往来地区(早島町)
	伝統的建造物群の保存改修(倉敷市)

主要河川整備事業	
凡例	
番号	事業名
	河川改修事業 吉井川(津山市など)
	補助多目的ダム建設事業 大谷川ダム(新見市)
	地すべり対策事業 上皆部地区(真庭市)
	地域連携事業 旭川(岡山市など)



5年後(平成24年度)イメージ  
「主要事業等の整備目標」が全て達成された  
場合の姿となります。

# 将来の姿〔5年後(広島県<広島市域を除く>)〕

5年後  
(広島県)  
(広島市域を除く)

特定重要港湾	
重要港湾	
空港・飛行場	
直轄砂防	
道の駅	
みなとオアシス	

凡例	
都市・住宅整備事業	5年以内完成
	5年後推進中
港湾・空港整備事業	5年以内完成
	5年後推進中
営繕事業	5年以内完成
	5年後推進中
砂防関係事業	5年以内完成
	5年後推進中
公園事業	5年以内完成
	5年後推進中
下水道事業	5年以内完成
	5年後推進中
道の駅	5年以内完成
	5年後推進中
航路標識	5年以内完成
	5年後推進中

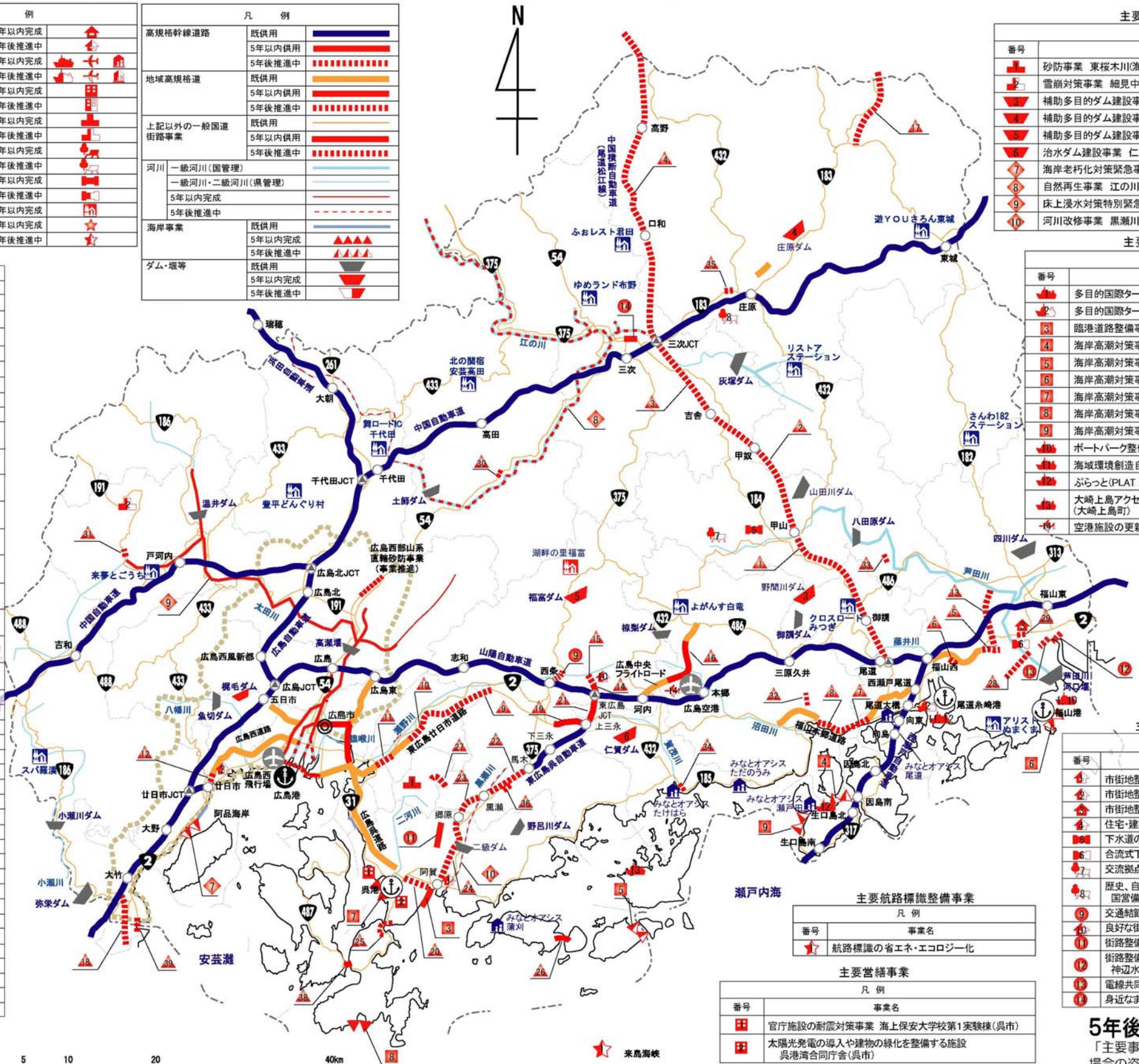
凡例	
高規格幹線道路	既供用
	5年以内供用
	5年後推進中
地域高規格道	既供用
	5年以内供用
	5年後推進中
上記以外の一般国道 街路事業	既供用
	5年以内供用
	5年後推進中
河川	一級河川(国管理)
	一級河川・二級河川(県管理)
	5年以内完成
	5年後推進中
海岸事業	既供用
	5年以内完成
	5年後推進中
ダム・堰等	既供用
	5年以内完成
	5年後推進中

主要道路整備事業	
凡例	
中国横断自動車道 尾道松江線(尾道～甲山)	
中国横断自動車道 尾道松江線(甲山～吉舎)	
中国横断自動車道 尾道松江線(吉舎～三次)	
中国横断自動車道 尾道松江線(三次～吉田掛合)	
地域高規格道路 倉敷福山道路 一般国道2号 福山道路	
地域高規格道路 倉敷福山道路 一般国道2号 松永道路	
地域高規格道路 福山本郷道路 一般国道2号 木原道路	
地域高規格道路 福山本郷道路 一般国道2号 三原バイパス	
地域高規格道路 東広島廿日市道路 一般国道2号 安芸バイパス	
地域高規格道路 東広島廿日市道路 一般国道2号 東広島バイパス(中野～瀬野西)	
地域高規格道路 東広島廿日市道路 一般国道2号 東広島バイパス(海田東～海田西)	
地域高規格道路 広島西道路 一般国道2号 西広島バイパス(廿日市高架)	
地域高規格道路 福山環状道路 一般県道 津之郷山守線 福山西環状線	
地域高規格道路 東広島高田道路 一般国道375号 東広島道路(東広島JCT～溝口)	
地域高規格道路 東広島高田道路 一般国道375号 東広島道路(溝口～郷)	
地域高規格道路 広島中央フライトロード 主要地方道 本郷大和線	
地域高規格道路 岩国大竹道路 一般国道2号 岩国・大竹道路	
一般国道2号 西条バイパス(現道拡幅部)	
一般国道185号 休山改良	
一般国道375号 東広島・呉道路(東広島JCT～上三永)	
一般国道375号 東広島・呉道路(馬木～黒瀬)	
一般国道375号 東広島・呉道路(黒瀬～郷原)	
一般国道375号 東広島・呉道路(郷原～呉)	
一般国道487号 磐屋音戸バイパス	
一般県道 豊浜蒲刈線(安芸灘3号橋:豊島大橋)	
主要地方道 矢野安浦線 萩原工区	
主要地方道 福山沼隈線 福山沼隈道路	
一般国道2号 福山市内交差点改良(西桜町一丁目交差点)	
一般国道54号 青迫交差点改良	
一般国道191号 法面対策事業(坪野～遊谷)	
主要地方道 三原東城線 法面対策事業(八坂)	
主要地方道 府中上下線 法面対策事業(河佐町)	
一般国道185号 の場自転車歩行者道整備	
一般国道183号 交通安全事業(山内町～上原町)	
一般国道375号 交通安全事業(乃美尾)	
福山都市圏交通円滑化対策	
一般国道487号 早瀬大橋耐震補強	
栄橋	
管内橋梁耐震補強	

主要河川整備事業	
凡例	
砂防事業 東桜木川(海田町)	
雷崩対策事業 細見中(北広島町など)	
補助多目的ダム建設事業 野間川ダム(三原市、尾道市)	
補助多目的ダム建設事業 庄原ダム(庄原市)	
補助多目的ダム建設事業 福富ダム(東広島市)	
治水ダム建設事業 仁賀ダム(竹原市)	
海岸老朽化対策緊急事業 深江海岸(廿日市市)	
自然再生事業 江の川上流(三次市など)	
床上浸水対策特別緊急事業 太田川中・上流部(広島市、安芸太田町)	
河川改修事業 黒瀬川(東広島市など)	

主要港湾・空港整備事業	
凡例	
多目的国際ターミナル整備事業 福山港箕沖地区(福山市)	
多目的国際ターミナル整備事業 尾道糸崎港機織地区(尾道市)	
臨港道路整備事業 呉港阿賀地区(呉市)	
海岸高潮対策事業 瀬戸田港海岸(瀬戸田町)	
海岸高潮対策事業 御手洗港海岸(呉市)	
海岸高潮対策事業 福山港海岸(福山市)	
海岸高潮対策事業 呉港海岸(呉市)	
海岸高潮対策事業 倉橋漁港海岸(呉市)	
海岸高潮対策事業 瀬戸田海岸(尾道市)	
ポートパーク整備事業 福山港一文字地区(福山市)	
海城環境創造自然再生等事業 尾道糸崎港浦崎地区(尾道市)	
ふらっと(PLAT!) 尾道計画 尾道糸崎港・瀬戸田港(尾道市)	
大崎上島アクセス快適化計画 大西港・鮎崎港・木江港(大崎上島町)	
空港施設の更新・改良 広島空港(広島県三原市など)	

主要都市・住宅整備事業	
凡例	
市街地整備による都市の再生 古新開地区(呉市)	
市街地整備による都市の再生 廿日市駅北地区(廿日市市)	
市街地整備による都市の再生 東桜町地区(福山市)	
住宅・建築物安全ストック形成事業(県内)	
下水道の普及促進(世羅町)	
合流式下水道の改善(福山市)	
交流拠点となる公園整備 せら県民公園(世羅町)	
歴史、自然を活かした地域の拠点形成 国営備北丘陵公園(庄原市)	
交通結節点の改善 西条駅地区(東広島市)	
良好な街なみ環境の整備 白市地区(東広島市)	
街路整備による都市交通の円滑化 焼山押込線(呉市)	
街路整備による都市交通の円滑化 神辺水呑線(1期)(福山市)	
電線共同溝整備街路事業 鷹取奈良津線(福山市)	
身近なまちづくりを支援する街路整備 三次町地区(三次市)	



主要航路標識整備事業	
凡例	
番号	事業名
	航路標識の省エネ・エコロジー化

主要営繕事業	
凡例	
番号	事業名
	官庁施設の耐震対策事業 海上保安大学校第1実験棟(呉市)
	太陽光発電の導入や建物の緑化を整備する施設 呉港湾合同庁舎(呉市)

**5年後(平成24年度)イメージ**  
「主要事業等の整備目標」が全て達成された場合の姿となります。

# 将来の姿[5年後(山口県)]

5年後  
(山口県)

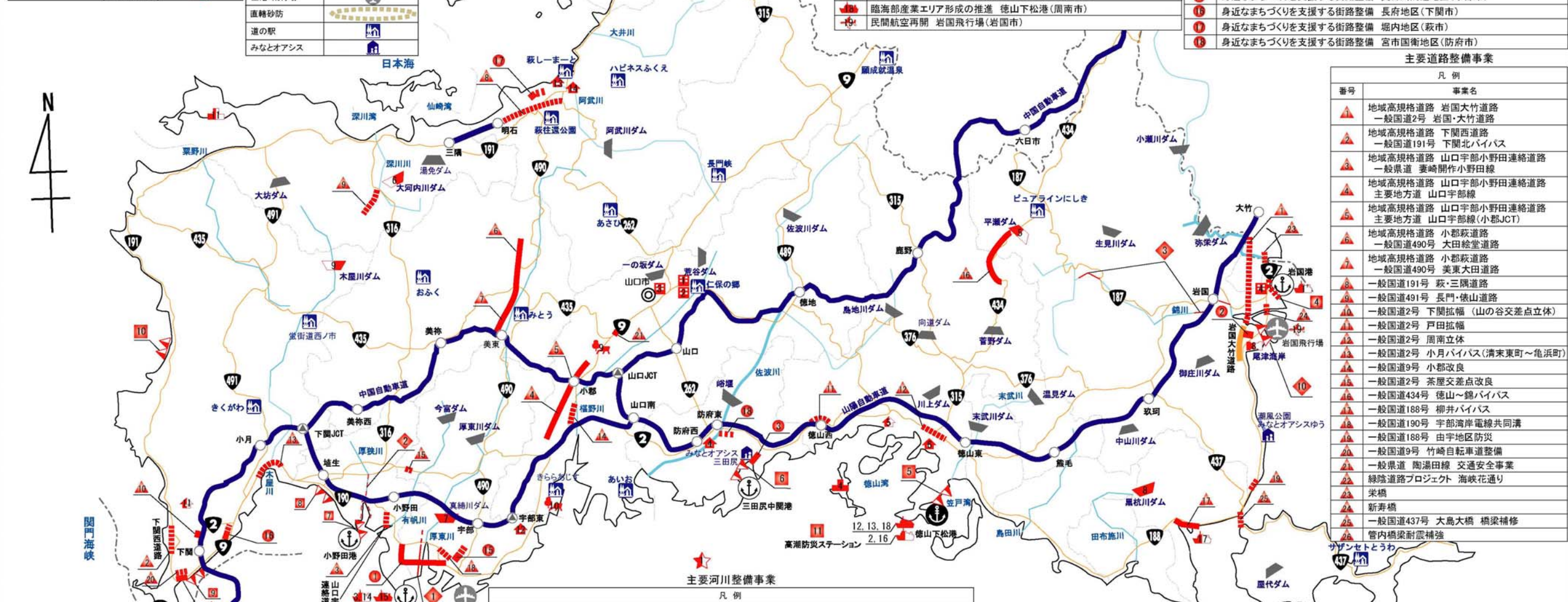
凡例	
高規格幹線道路	既供用
	5年以内供用
	5年後推進中
地域高規格道	既供用
	5年以内供用
	5年後推進中
上記以外の一般国道 街路事業	既供用
	5年以内供用
	5年後推進中
河川	一級河川(国管理)
	一級河川・二級河川(県管理)
	5年以内完成
	5年後推進中
海岸事業	既供用
	5年以内完成
	5年後推進中
ダム・堰等	既供用
	5年以内完成
	5年後推進中

凡例	
都市・住宅整備事業	5年以内完成
	5年後推進中
港湾・空港整備事業	5年以内完成
	5年後推進中
営繕事業	5年以内完成
	5年後推進中
砂防関係事業	5年以内完成
	5年後推進中
公園事業	5年以内完成
	5年後推進中
下水道事業	5年以内完成
	5年後推進中
道の駅	5年以内完成
	5年後推進中
航路標識	5年以内完成
	5年後推進中
特定重要港湾	
重要港湾	
空港・飛行場	
直轄砂防	
道の駅	
みなとオアシス	

主要航路標識整備事業	
番号	事業名
1	航路標識の省エネ・エコロジー化

主要港湾・空港整備事業	
番号	事業名
1	多目的国際ターミナル整備事業 岩国港室の木地区(岩国市)
2	多目的国際ターミナル整備事業 徳山下松港新南陽地区(周南市)
3	航路整備事業 宇部港本港地区(宇部市)
4	臨港道路整備事業 岩国港装束～室の木地区(岩国市)
5	海岸高潮対策事業 徳山下松港海岸(周南市、下松市、光市)
6	海岸高潮対策事業 三田尻中間港海岸(防府市)
7	海岸高潮対策事業 厚狭港海岸(山陽小野田市)
8	海岸高潮対策事業 埴生港海岸(山陽小野田市)
9	海岸高潮対策事業 下関東港海岸(下関市)
10	海岸高潮対策事業 小串港海岸(下関市)
11	山口県高潮防災ステーション(県内)
12	耐震強化岸壁の整備 徳山下松港徳山地区(周南市)
13	港湾環境整備事業 徳山下松港徳山地区「晴海緑地」(周南市)
14	港湾環境整備事業 宇部港東見初地区(宇部市)
15	廃棄物埋立護岸整備事業 宇部港東見初地区(宇部市)(リサイクルポート)
16	廃棄物埋立護岸整備事業 徳山下松港新南陽地区(周南市)(リサイクルポート)
17	フェリーターミナルの整備 柳井港岸ノ下地区(柳井市)
18	臨海産業エリア形成の推進 徳山下松港(周南市)
19	民間航空再開 岩国飛行場(岩国市)

主要都市・住宅整備事業	
番号	事業名
1	街路整備による都市交通の円滑化 地域高規格道路 山口宇部小野田連絡道路 主要地方道 山口宇部線(中央町～東須恵)(山口県)
2	街路整備による都市交通の円滑化 門前線(岩国市)
3	街路整備による都市交通の円滑化 環状一号线(防府市)
4	市街地整備による都市の再生 防府駅北地区(防府市)
5	市街地整備による都市の再生 富田西部第一地区(周南市)
6	駅周辺・中心市街地の活性化に資するまちづくり 徳山駅周辺地区(周南市)
7	住宅・建築物安全ストック形成事業(県内)
8	下水道の普及促進(岩国市)
9	交流拠点となる公園整備 維新百年記念公園(山口県)
10	交流拠点となる公園整備 山口きらら博記念公園(山口県)
11	公営住宅の整備 神田団地(下関市)
12	公営住宅ストックの改善 東岐波団地(宇部市)
13	歴史、文化を活かしたまちづくり 萩城下町周南地区(萩市)
14	良好な歴史的環境の保全・復元 萩市歴史的風致保存区域(萩市)
15	身近なまちづくりを支援する街路整備 真綿川周辺地区(宇部市)
16	身近なまちづくりを支援する街路整備 長府地区(下関市)
17	身近なまちづくりを支援する街路整備 堀内地区(萩市)
18	身近なまちづくりを支援する街路整備 宮市国衛地区(防府市)



主要河川整備事業	
番号	事業名
1	河川改修事業 中川(宇部市)
2	河川改修事業 周防地区(山陽小野田市など)
3	河川激甚災害対策特別緊急事業 錦川(岩国市)
4	砂防事業 本浦小川(周南市)
5	補助多目的ダム建設事業 平瀬ダム(岩国市)
6	補助多目的ダム建設事業 大河内川ダム(長門市)
7	治水ダム建設事業 真綿川ダム(宇部市)
8	治水ダム建設事業 黒杭川上流ダム(柳井市)
9	治水ダム建設事業 木屋川ダム再開(下関市)
10	海岸高潮対策事業 尾津海岸(岩国市)
11	地すべり対策事業 久原地区(長門市)

主要営繕事業	
番号	事業名
1	官庁施設の耐震対策事業 山口県警察機動隊事務所・待機所(山口県)
2	官庁施設の耐震対策事業 山口県警察学校寮舎(山口県)
3	太陽光発電の導入や建物の緑化を整備する施設 山口第2地方合同庁舎(山口県)
4	太陽光発電の導入や建物の緑化を整備する施設 岩国港湾合同庁舎(岩国市)

主要道路整備事業	
番号	事業名
1	地域高規格道路 岩国大竹道路
2	一般国道2号 岩国・大竹道路
3	地域高規格道路 下関西道路
4	一般国道191号 下関北バイパス
5	地域高規格道路 山口宇部小野田連絡道路
6	一般国道 妻崎開作小野田線
7	地域高規格道路 山口宇部小野田連絡道路
8	主要地方道 山口宇部線
9	地域高規格道路 山口宇部小野田連絡道路
10	主要地方道 山口宇部線(小郡JCT)
11	地域高規格道路 山口宇部小野田連絡道路
12	一般国道490号 大田線堂路
13	地域高規格道路 小郡萩道路
14	一般国道490号 美東大田道路
15	一般国道191号 萩・三隅道路
16	一般国道491号 長門・俵山道路
17	一般国道2号 下関幅橋(山の谷交差点立体)
18	一般国道2号 戸田幅橋
19	一般国道2号 周南立体
20	一般国道2号 小月バイパス(清東東町～亀浜町)
21	一般国道9号 小郡改良
22	一般国道2号 茶屋交差点改良
23	一般国道434号 徳山～錦バイパス
24	一般国道188号 柳井バイパス
25	一般国道190号 宇部海岸電線共同溝
26	一般国道188号 由宇地区防災
27	一般国道9号 竹崎自転車道整備
28	一般国道 陶湯田線 交通安全事業
29	緑陰道路プロジェクト 海峡花通り
30	架橋
31	新架橋
32	一般国道437号 大島大橋 橋梁補修
33	管内橋梁耐震補強

関門海峡  
※下関港の港湾事業は九州地方整備局の管轄である



5年後  
(平成24年度)イメージ  
「主要事業等の整備目標」が全て  
達成された場合の姿となります。

# 将来の姿〔5年後(岡山市域)〕

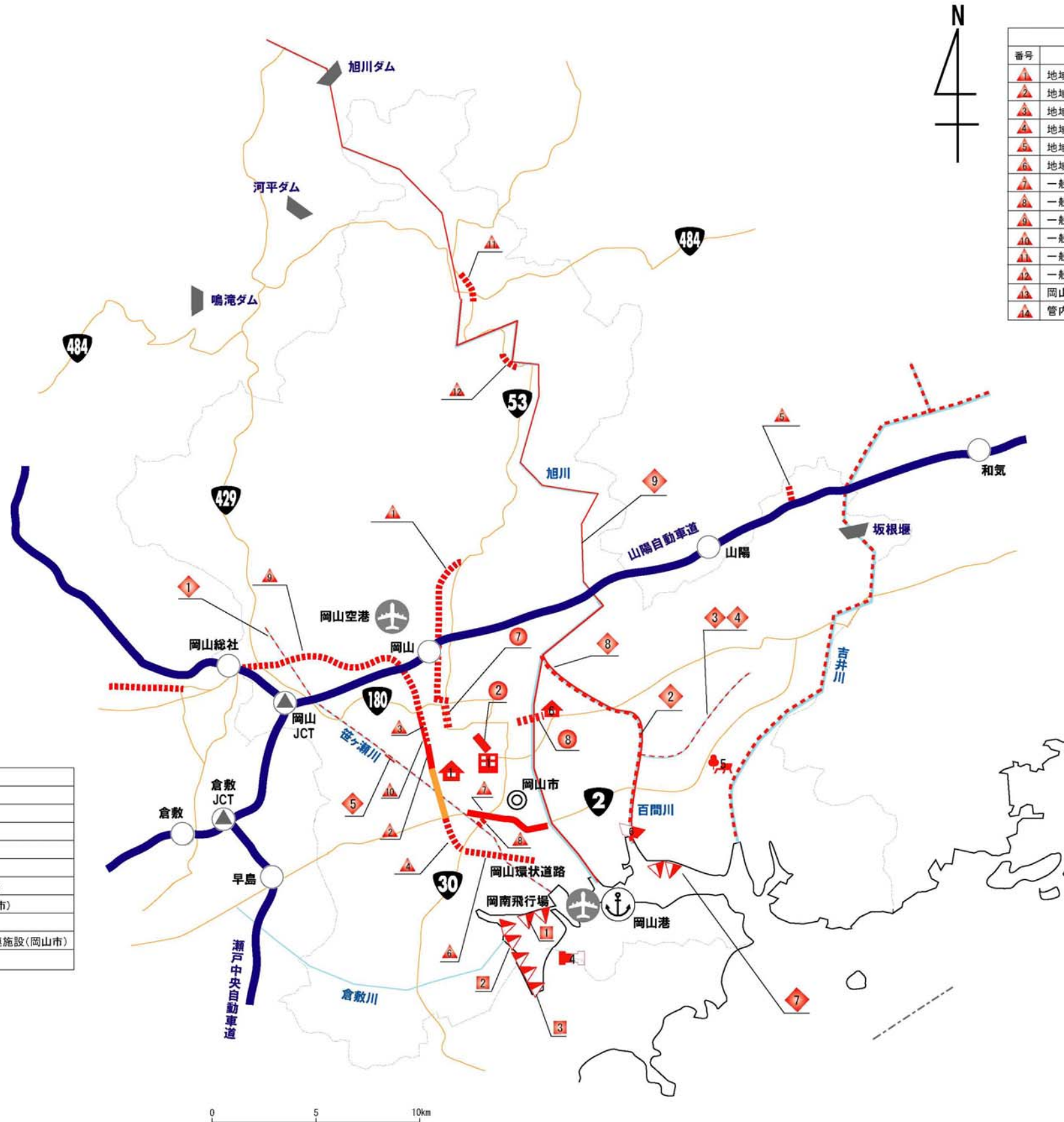
5年後  
(岡山市域)

凡例		
高規格幹線道路	既供用	
	5年以内供用	
地域高規格道	既供用	
	5年以内供用	
上記以外の一般国道 街路事業	既供用	
	5年以内供用	
河川	一級河川(国管理)	
	一級河川・二級河川(県管理)	
海岸事業	既供用	
	5年以内完成	
ダム・堰等	既供用	
	5年以内完成	

凡例		
都市・住宅整備事業	5年以内完成	
港湾・空港整備事業	5年以内完成	
営繕事業	5年以内完成	
砂防関係事業	5年以内完成	
公園事業	5年以内完成	
下水道事業	5年以内完成	
道の駅	5年以内完成	
航路標識	5年以内完成	

特定重要港湾	
重要港湾	
空港・飛行場	
直轄砂防	
道の駅	
みなとオアシス	

主要河川整備事業	
番号	事業名
1	河川改修事業 笹ヶ瀬川(岡山市)
2	河川改修事業 旭川 旭川放水路(岡山市)
3	河川改修事業 砂川(岡山市)
4	河川改修事業 (二)砂川(岡山市)
5	河川改修事業 笹ヶ瀬川(JR笹ヶ瀬川橋梁)(岡山市)
6	特定構造物改築事業 旭川 百間川河口水門(岡山市)
7	海岸高潮対策事業 三幡九幡海岸(岡山市)
8	河川防災ステーション、水防拠点など 河川防災関連施設(岡山市)
9	地域連携事業 旭川(岡山市など)



主要道路整備事業	
番号	事業名
1	地域高規格道路 一般国道53号 岡南北バイパス
2	地域高規格道路 岡山環状道路 一般国道180号 岡山西バイパス(西長瀬～北長瀬)
3	地域高規格道路 岡山環状道路 一般国道180号 岡山西バイパス(北長瀬～楯津)
4	地域高規格道路 岡山環状道路 一般国道180号 岡山環状南道路
5	地域高規格道路 美作岡山道路 主要地方道 佐伯長船線
6	地域高規格道路 岡山環状道路 市道藤田浦安南町線
7	一般国道2号 岡山市内立体
8	一般国道30号 児島・玉野拡幅
9	一般国道180号 総社・一宮バイパス
10	一般国道180号 岡山西電線共同溝
11	一般国道53号 大田防災
12	一般国道53号 御津草生地区防災
13	岡山市圏交通円滑化対策
14	管内橋梁耐震補強

主要都市・住宅整備事業	
番号	事業名
1	市街地整備による都市の再生 岡山市西部第4地区(岡山市)
2	交通結節点の改善 岡山駅地区(岡山市)
3	住宅・建築物安全ストック形成事業(県内)
4	湖の水質保全に資する下水道事業(児島湖流域)(県内)
5	交流拠点となる公園整備 西大寺南ふれあい公園(岡山市)
6	公営住宅の整備 原尾島団地(第1期)(岡山市)
7	街路整備による都市交通の円滑化 米倉津島線(岡山市)
8	街路整備による都市交通の円滑化 下中野平井線(岡山市)

主要港湾・空港整備事業	
番号	事業名
1	海岸高潮対策事業 児島三五区海岸(岡山市)
2	海岸高潮対策事業 児島六区海岸(岡山市)
3	海岸高潮対策事業 児島七区海岸(岡山市、玉野市)

主要営繕事業	
番号	事業名
1	太陽光発電の導入や建物の緑化を整備する施設 岡山第2地方合同庁舎(岡山市)

5年後(平成24年度)イメージ  
「主要事業等の整備目標」が全て達成された  
場合の姿となります。

# 将来の姿〔5年後(広島市域)〕

5年後  
(広島市域)

凡例	
高規格幹線道路	既供用
	5年以内供用
地域高規格道	既供用
	5年以内供用
上記以外の一般国道 街路事業	既供用
	5年以内供用
河川	一級河川(国管理)
	一級河川・二級河川(県管理)
海岸事業	既供用
	5年以内完成
ダム・堰等	既供用
	5年以内完成

凡例	
都市・住宅整備事業	5年以内完成
都市・住宅整備事業	5年後推進中
港湾・空港整備事業	5年以内完成
港湾・空港整備事業	5年後推進中
営繕事業	5年以内完成
営繕事業	5年後推進中
砂防関係事業	5年以内完成
砂防関係事業	5年後推進中
公園事業	5年以内完成
公園事業	5年後推進中
下水道事業	5年以内完成
下水道事業	5年後推進中
道の駅	5年以内完成
道の駅	5年後推進中
航路標識	5年以内完成
航路標識	5年後推進中

特定重要港湾	
重要港湾	
空港・飛行場	
直轄砂防	
道の駅	
みなとオアシス	

## 主要河川整備事業

凡例	
番号	事業名
1	河川改修事業、都市河川改修事業 太田川高潮対策(広島市など)
2	河川改修事業 河川堤防耐震対策 太田川(広島市)
3	河川改修事業 広島地区(広島市)
4	治水ダム建設事業 梶毛ダム(広島市)
5	地域連携事業 太田川マリーナ(広島市)
6	地域連携事業 瀬野川(広島市)
7	床上浸水対策特別緊急事業 太田川中・上流部(広島市、安芸太田町)
8	砂防事業 広島西部山系(広島市など)

## 主要営繕事業

凡例	
番号	事業名
1	官庁施設の耐震対策事業 中国管区警察学校本館(広島市)
2	官庁施設の耐震対策事業 中国管区警察学校生徒寮(広島市)
3	官庁施設の耐震対策事業 広島合同庁舎1号館(広島市)

## 主要都市・住宅整備事業

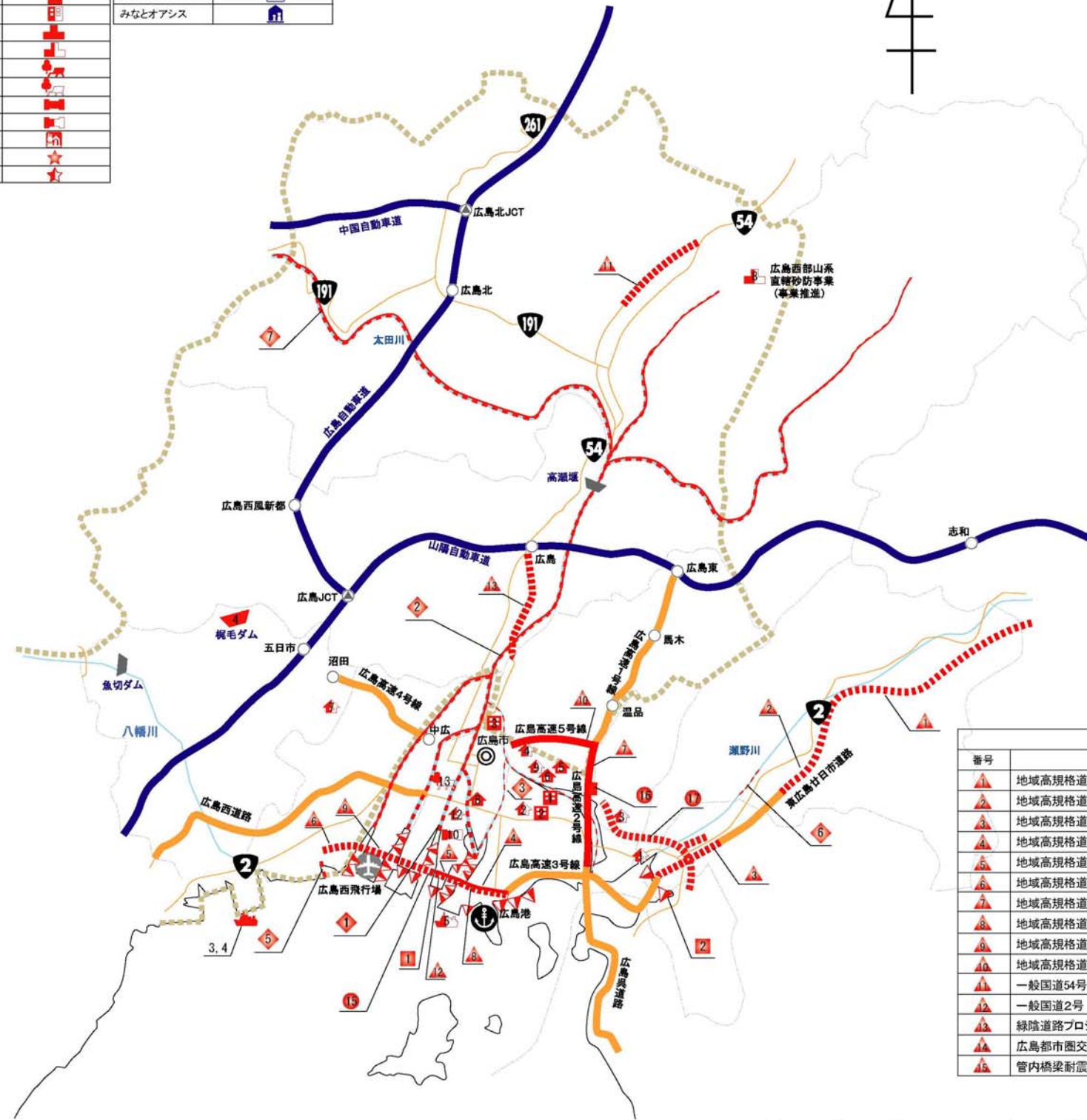
凡例	
番号	事業名
1	市街地整備による都市の再生 向洋駅周辺青崎地区(広島市)
2	市街地整備による都市の再生 段原東部地区(広島市)
3	市街地整備による都市の再生 向洋駅周辺地区(府中町)
4	市街地整備による都市の再生 二葉の里地区(仮称)(広島市)
5	市街地整備による都市の再生 若草町地区(広島市)
6	市街地整備による都市の再生 広島駅南口Bブロック(広島市)
7	住宅市街地の基盤整備 西風新都(広島市)
8	駅周辺・中心市街地の活性化に資するまちづくり 広島都心地区(広島市)
9	交通結節点の改善 広島駅新幹線口地区(仮称)(広島市)
10	浸水被害の軽減に資する下水道事業(千田地区)(広島市)
11	住宅・建築物安全ストック形成事業(市内)
12	公営住宅の整備 吉島住宅(広島市)
13	水と緑のネットワークの形成(広島デルタ地域)(広島市)
14	都市公園のバリアフリー化の促進(広島市)
15	街路整備による都市交通の円滑化 広島南道路(広島市)
16	街路整備による都市交通の円滑化 矢賀大州線(広島市)
17	連続立体交差による都市交通の円滑化 JR広島東部地区(広島県広島市、府中町、海田町)

## 主要港湾・空港整備事業

凡例	
番号	事業名
1	海岸保全施設整備事業 広島港海岸(広島市)
2	海岸高潮対策事業 広島港海岸(広島市、坂町)
3	耐震強化岸壁の整備 広島港五日市地区(広島市)
4	海域環境創造自然再生等事業 広島港五日市地区(広島市)
5	廃棄物埋立護岸整備事業 広島港出島地区(広島市)

## 主要道路整備事業

凡例	
番号	事業名
1	地域高規格道路 東広島廿日市道路 一般国道2号 安芸バイパス
2	地域高規格道路 東広島廿日市道路 一般国道2号 東広島バイパス(中野～瀬野西)
3	地域高規格道路 東広島廿日市道路 一般国道2号 東広島バイパス(海田東～海田西)
4	地域高規格道路 東広島廿日市道路 一般国道2号 広島南道路(出島)
5	地域高規格道路 東広島廿日市道路 一般国道2号 広島南道路(光南)
6	地域高規格道路 東広島廿日市道路 一般国道2号 広島南道路(光南～商工センター)
7	地域高規格道路 広島高速道路 広島高速2号線(県道府中仁保道路)
8	地域高規格道路 広島高速道路 広島高速3号線(市道広島南道路)(宇品～吉島)
9	地域高規格道路 広島高速道路 広島高速3号線(市道広島南道路)(吉島～観音)
10	地域高規格道路 広島高速道路 広島高速5号線(県道温品二葉の里線)
11	一般国道54号 可部バイパス
12	一般国道2号 光南電線共同溝
13	緑陰道路プロジェクト 祇園新道
14	広島都市圏交通円滑化対策
15	管内橋梁耐震補強(広島市)



5年後(平成24年度)イメージ  
「主要事業等の整備目標」が全て達成された  
場合の姿となります。