

# 河川コード台帳 (河川模式図編)

準 用 水 系

鳥取県

様式2.3 水系別総括表(準用水系)

(B) 地方整備局等名
中国地方整備局

(D) 水系数	14
---------	----

(E) 河川コード数	15
------------	----



(F) 河川区分別河川コード数	
準用河川	15
普通河川	0

(A)年・月現在	2011年3月
----------	---------

(C) 河口都道府県名
鳥取県

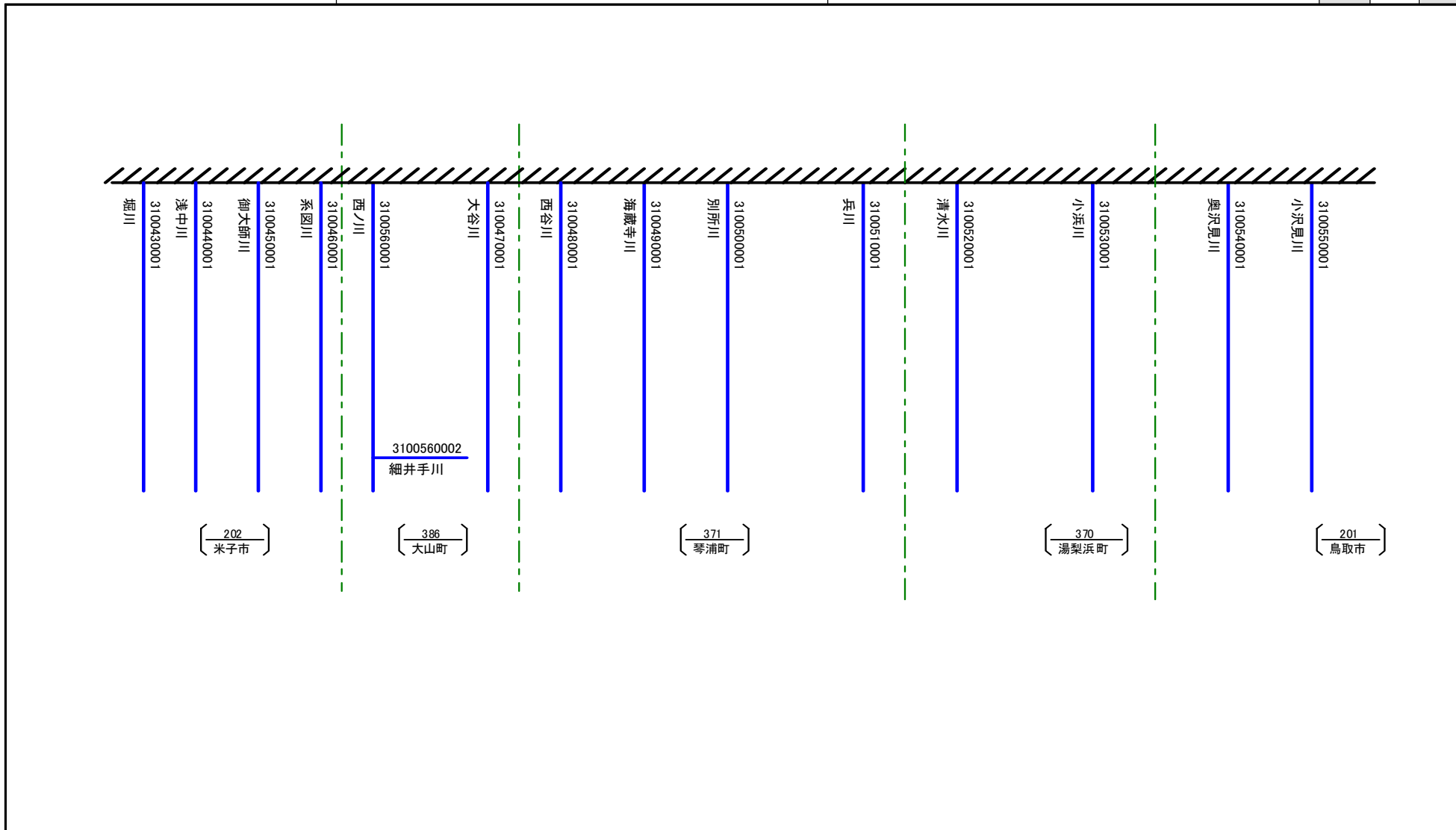
様式7.3 県別模式図索引図(準用水系)

(A) 地方整備局等名	(B) 河口都道府県名	(C) 頁		
中国地方整備局	鳥取県		1	



様式8.3 県別詳細模式図(準用水系)

(A) 地方整備局等名	(B) 河口都道府県名	(C) 頁	
中国地方整備局	鳥取県	1	



# 河川コード台帳 (河川模式図編)

準 用 水 系

島根県

様式2.3 水系別総括表(準用水系)

(B) 地方整備局等名
中国地方整備局

(A)年・月現在	2011年3月
----------	---------

(C) 河口都道府県名
島根県

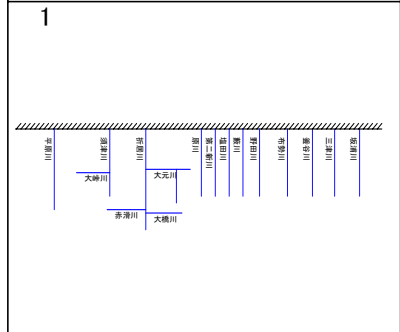
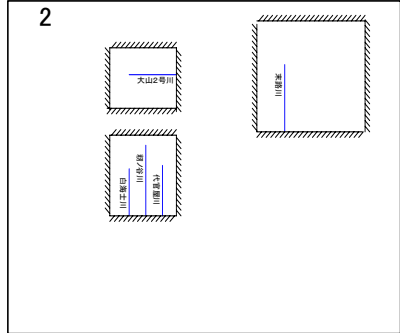
(D) 水系数	17
---------	----

(E) 河川コード数	22
------------	----

(F) 河川区分別河川コード数	
準用河川	22
普通河川	0

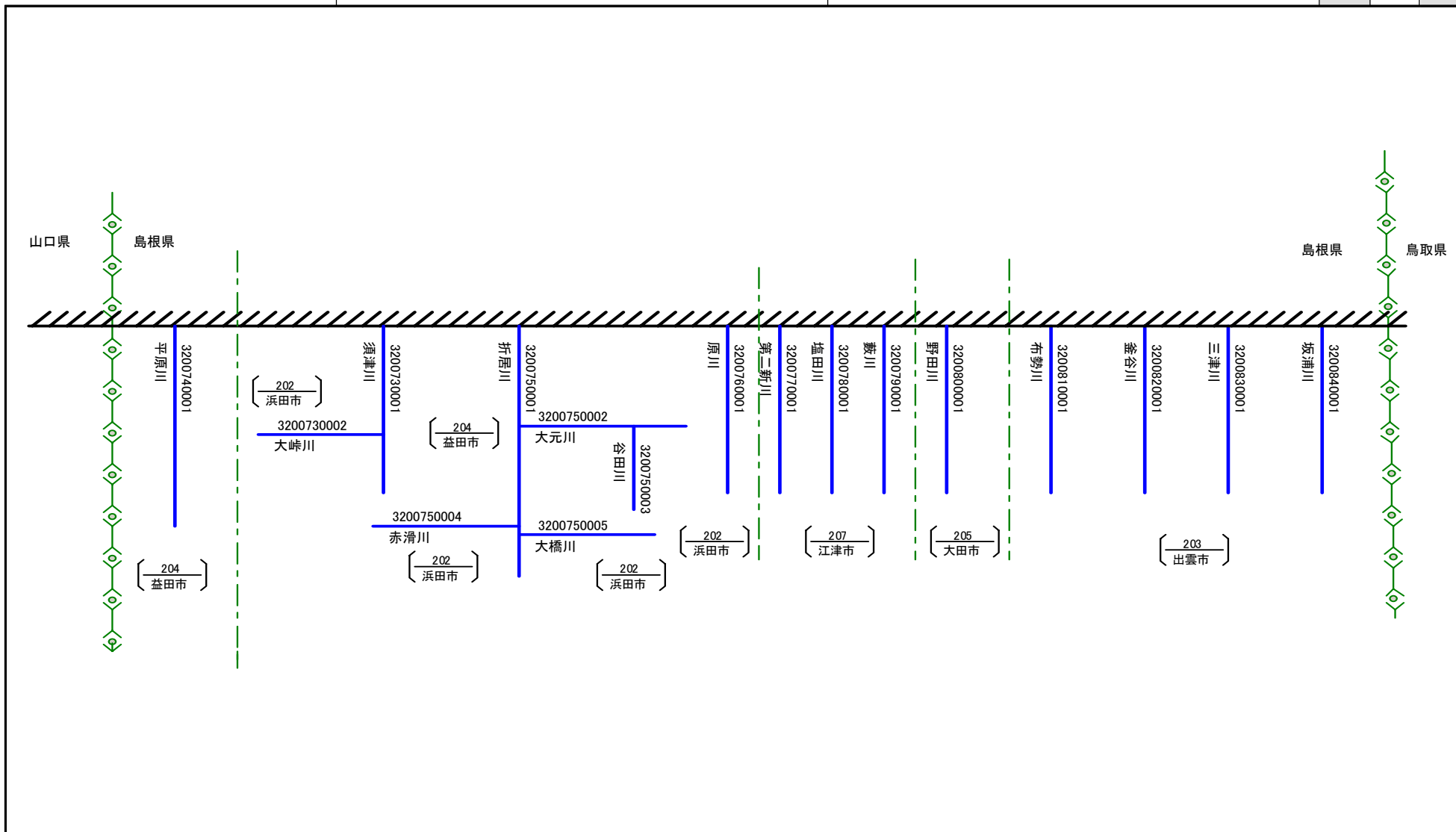
様式7.3 県別模式図索引図(準用水系)

(A) 地方整備局等名	(B) 河口都道府県名	(C) 頁	
中国地方整備局	島根県	1	



様式8.3 県別詳細模式図(準用水系)

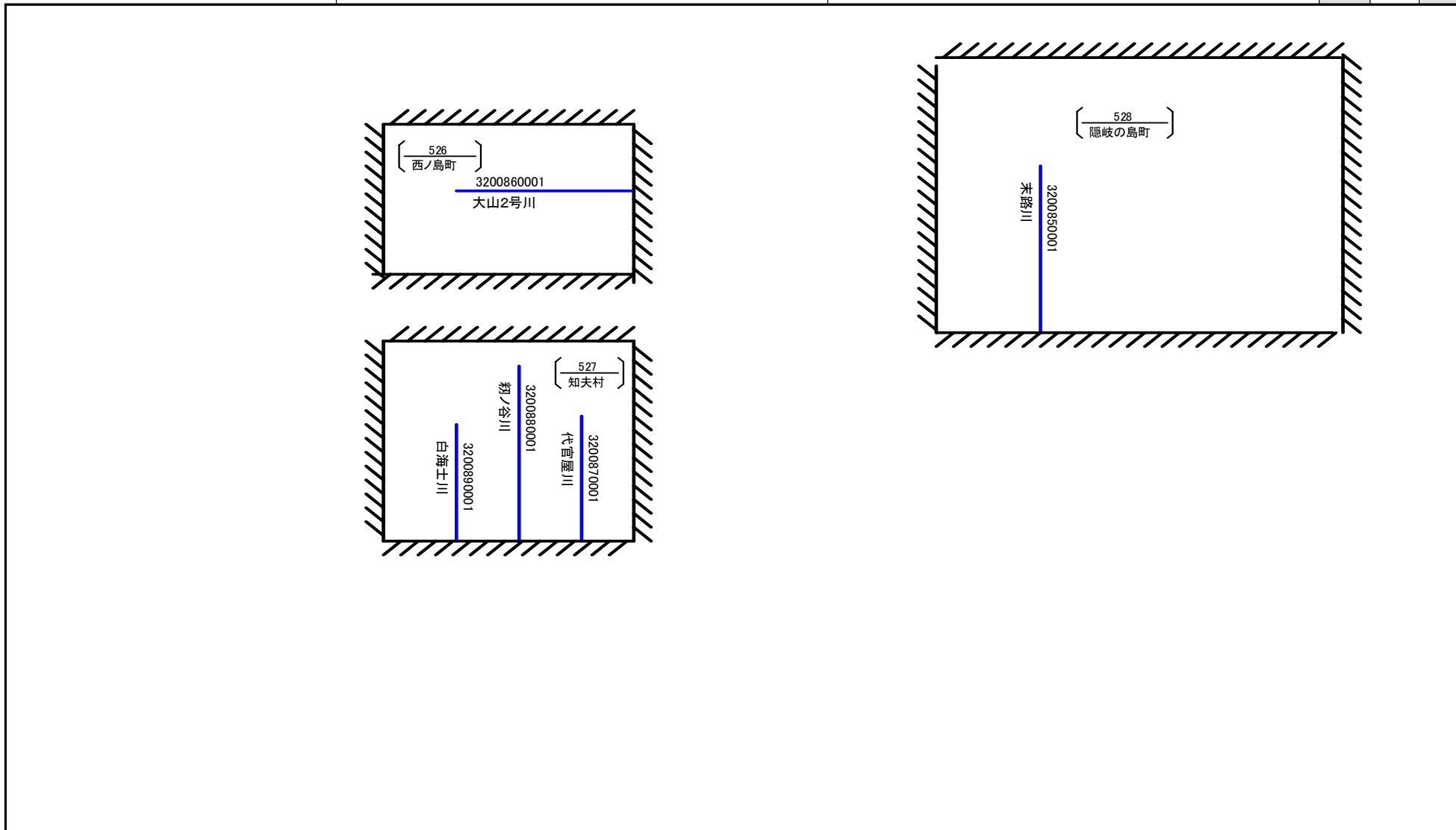
(A) 地方整備局等名	(B) 河口都道府県名	(C) 頁	
中国地方整備局	島根県		1





様式8.3 県別詳細模式図(準用水系)

(A) 地方整備局等名	(B) 河口都道府県名	(C) 頁	
中国地方整備局	島根県		2
			1



# 河川コード台帳 (河川模式図編)

準 用 水 系

岡山県

様式2.3 水系別総括表(準用水系)

(B) 地方整備局等名
中国地方整備局

(D) 水系数	6
---------	---

(E) 河川コード数	8
------------	---


(F) 河川区分別河川コード数	
準用河川	6
普通河川	2

(A)年・月現在	2011年3月
----------	---------

(C) 河口都道府県名
岡山県

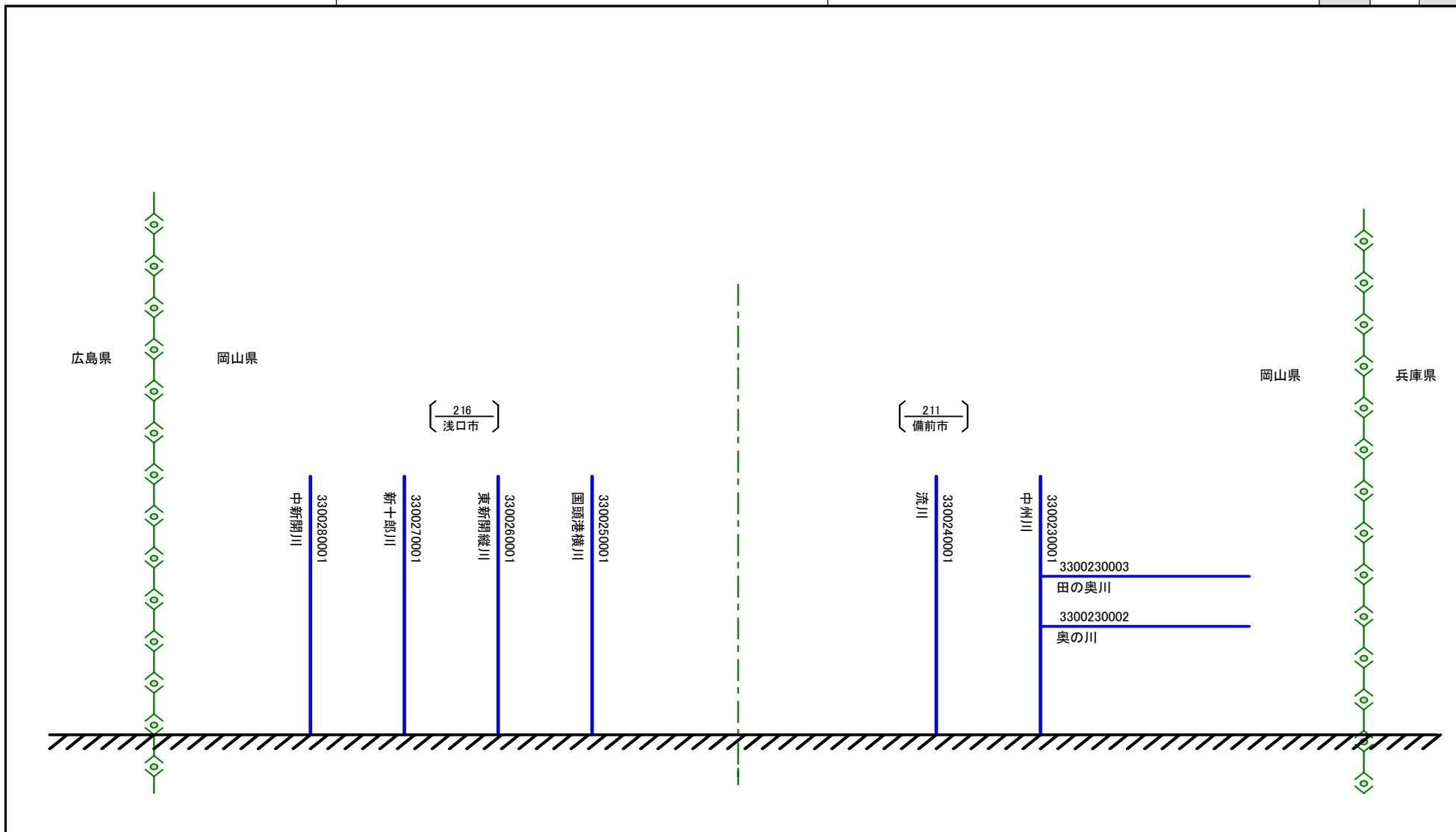
様式7.3 県別模式図索引図(準用水系)

(A) 地方整備局等名	(B) 河口都道府県名	(C) 頁	
中国地方整備局	岡山県	1	



様式8.3 県別詳細模式図(準用水系)

(A) 地方整備局等名	(B) 河口都道府県名	(C) 頁		
中国地方整備局	岡山県		1	



# 河川コード台帳 (河川模式図編)

準 用 水 系

広島県

様式2.3 水系別総括表(準用水系)

(B) 地方整備局等名
中国地方整備局

(D) 水系数	21
---------	----

(E) 河川コード数	23
------------	----


(F) 河川区分別河川コード数	
準用河川	22
普通河川	2

(A)年・月現在	2011年3月
----------	---------

(C) 河口都道府県名
広島県

様式7.3 県別模式図索引図(準用水系)

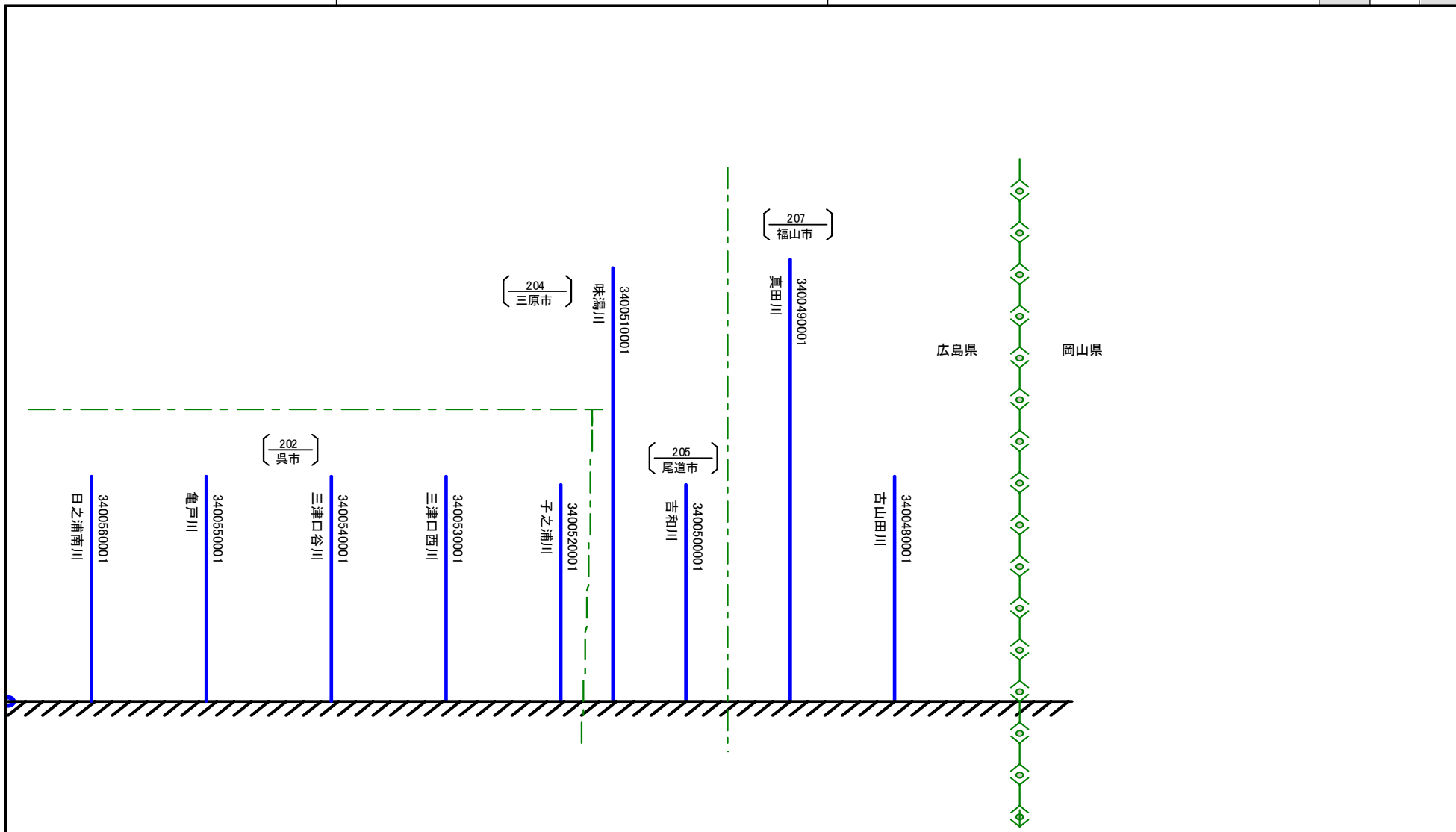
(A) 地方整備局等名	(B) 河口都道府県名	(C) 頁		
			1	
中国地方整備局	広島県			






様式8.3 県別詳細模式図(準用水系)

(A) 地方整備局等名	(B) 河口都道府県名	(C) 頁		
中国地方整備局	広島県	2	1	



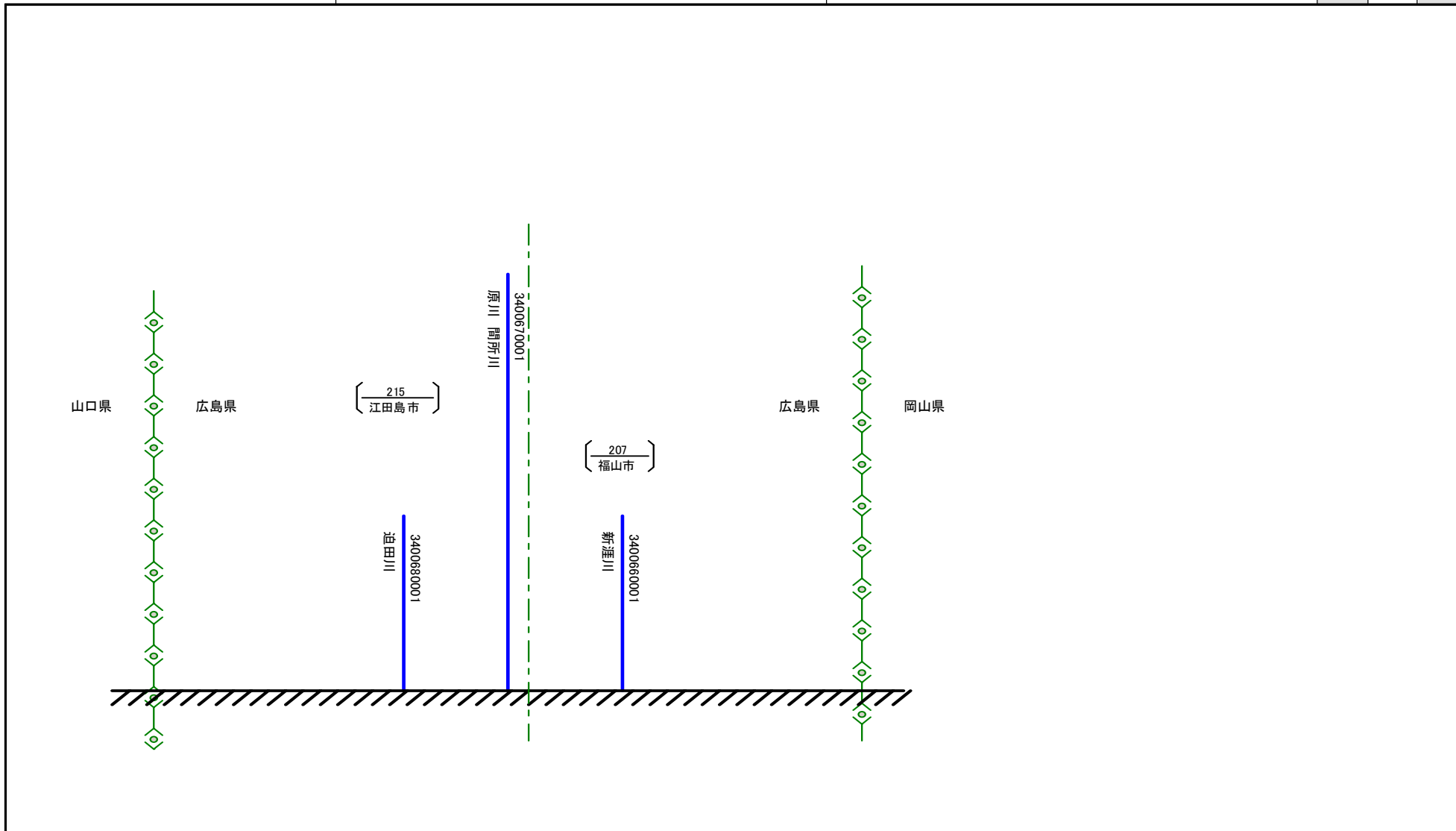
様式8.3 県別詳細模式図(準用水系)

(A) 地方整備局等名	(B) 河口都道府県名	(C) 頁	
中国地方整備局	広島県	2	1
		3	



様式8.3 県別詳細模式図(準用水系)

(A) 地方整備局等名	(B) 河口都道府県名	(C) 頁	
中国地方整備局	広島県		3



# 河川コード台帳 (河川模式図編)

準 用 水 系

山口県

様式2.3 水系別総括表(準用水系)

(B) 地方整備局等名
中国地方整備局

(D) 水系数	70
---------	----

(E) 河川コード数	89
------------	----

(F) 河川区分別河川コード数	
準用河川	88
普通河川	1

(A)年・月現在	2011年3月
----------	---------

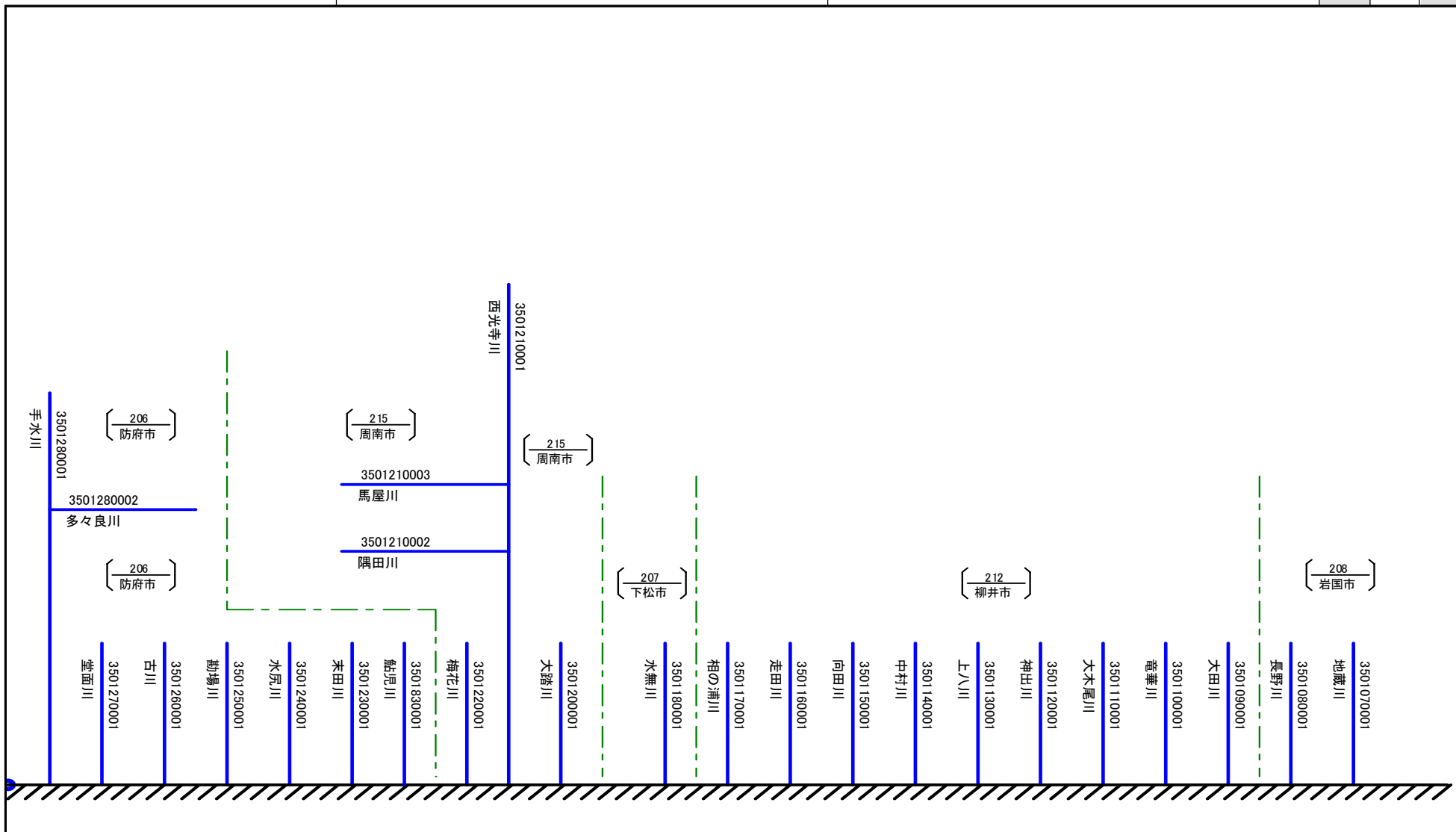
(C) 河口都道府県名
山口県

様式7.3 県別模式図索引図(準用水系)

		(A) 地方整備局等名	(B) 河口都道府県名	(C) 頁			
		中国地方整備局	山口県	1			
4	3	2	1	5			

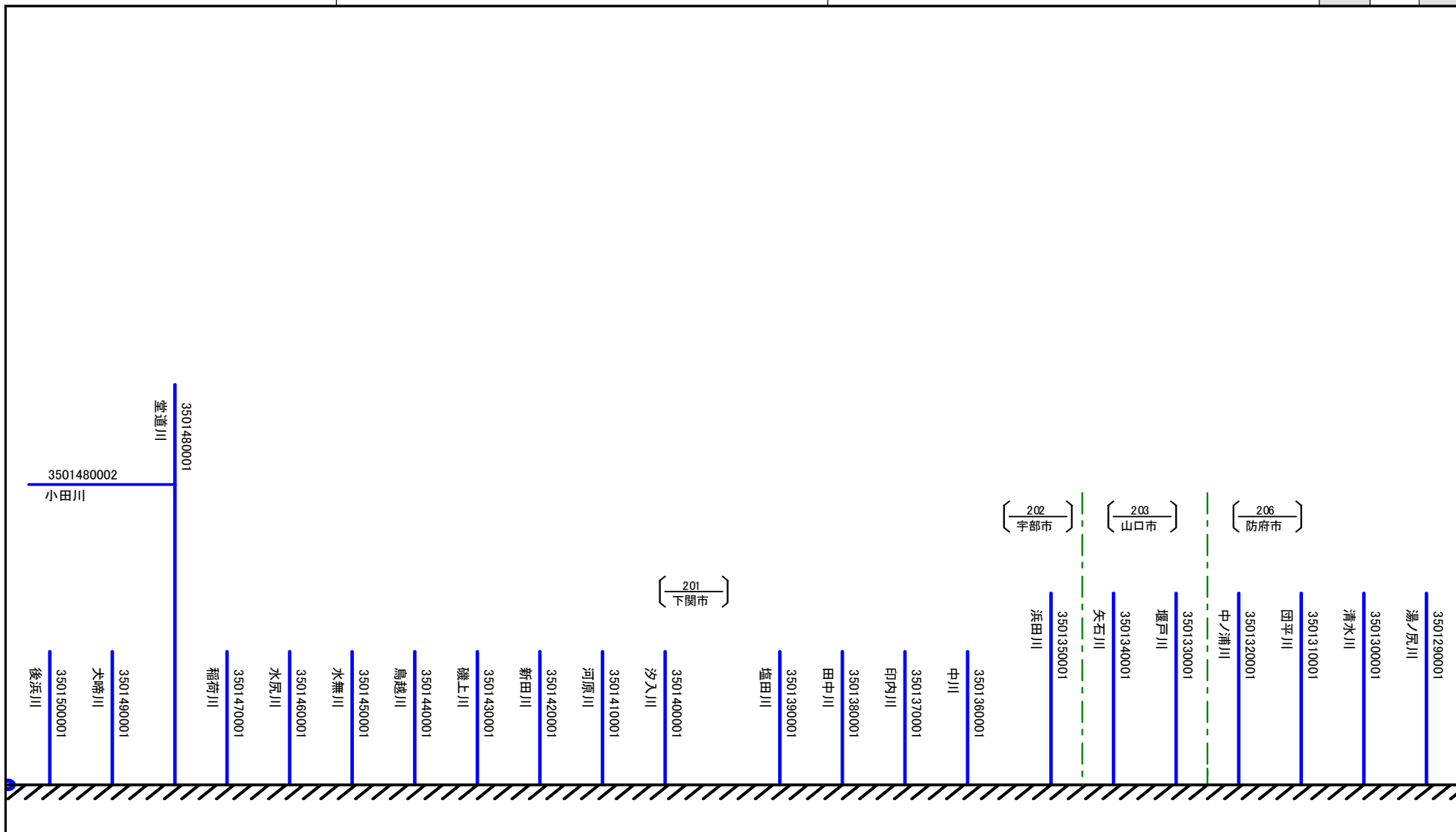
様式8.3 県別詳細模式図(準用水系)

(A) 地方整備局等名	(B) 河口都道府県名	(C) 頁		
中国地方整備局	山口県	2	1	
			5	



様式8.3 県別詳細模式図(準用水系)

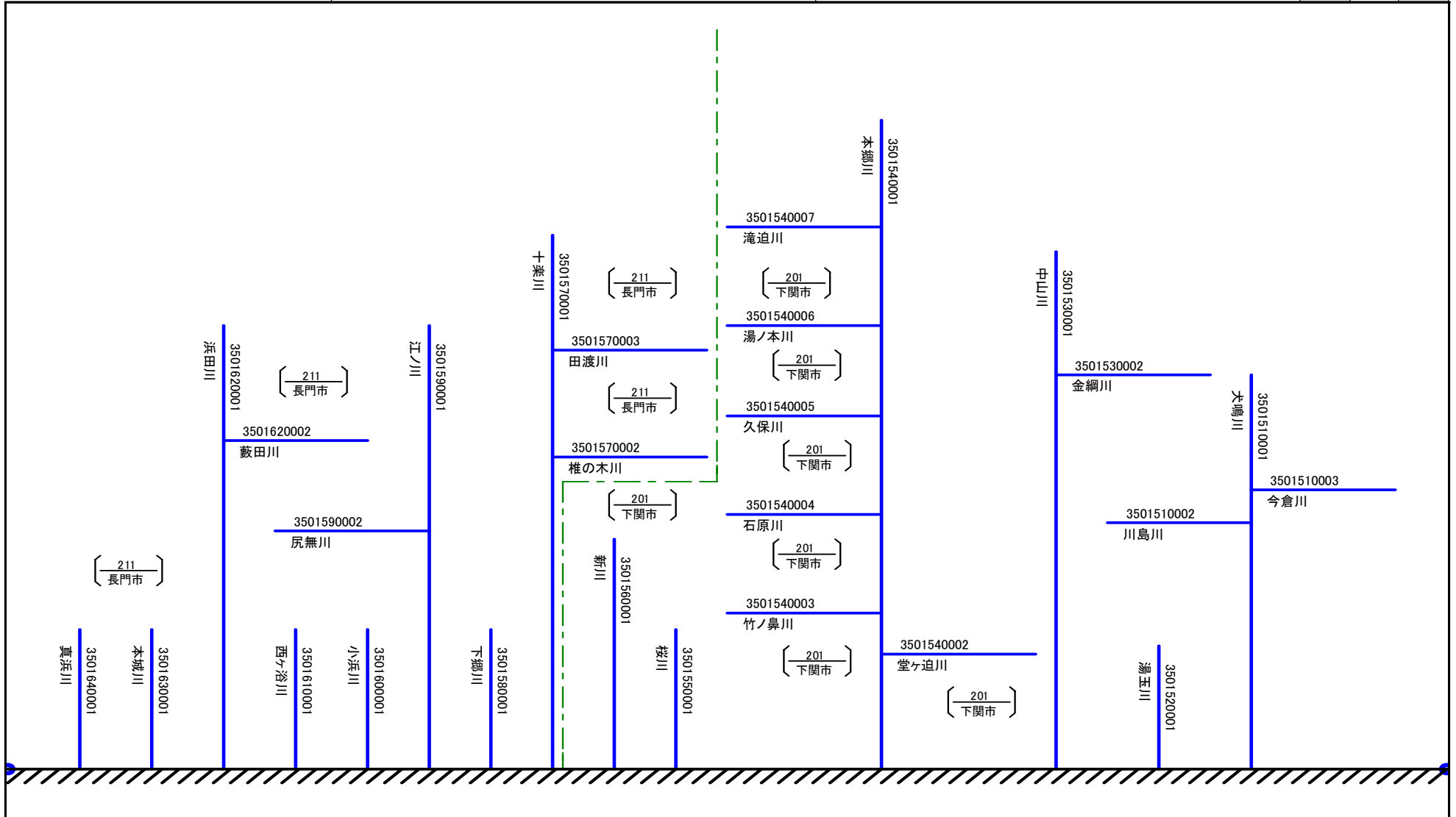
(A) 地方整備局等名	(B) 河口都道府県名	(C) 頁		
		3	2	1
中国地方整備局	山口県			





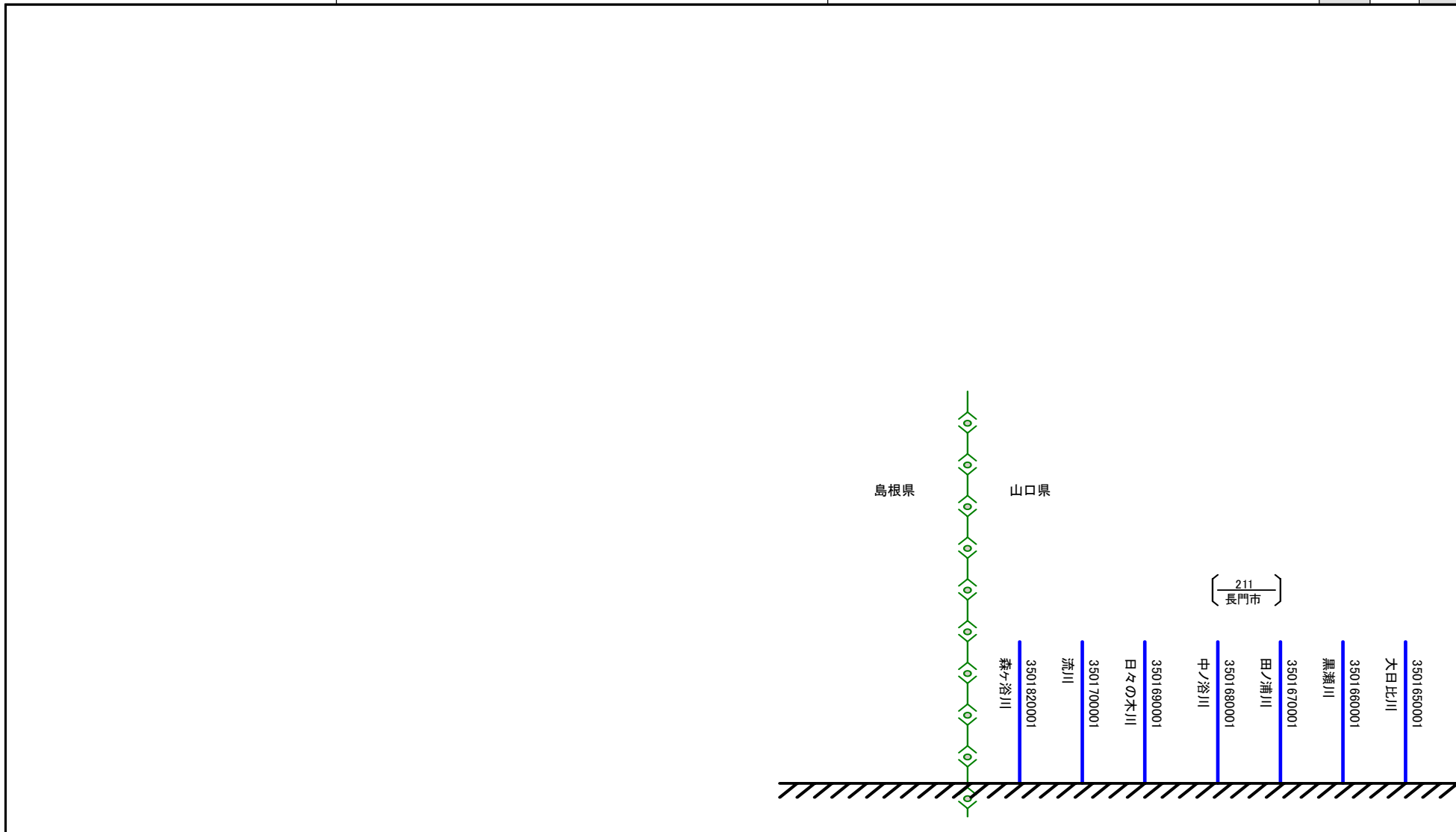
様式8.3 県別詳細模式図(準用水系)

(A) 地方整備局等名	(B) 河口都道府県名	(C) 頁		
中国地方整備局	山口県	4	3	2



様式8.3 県別詳細模式図(準用水系)

(A) 地方整備局等名	(B) 河口都道府県名	(C) 頁	
中国地方整備局	山口県	4	3



様式8.3 県別詳細模式図(準用水系)

(A) 地方整備局等名	(B) 河口都道府県名	(C) 頁	
中国地方整備局	山口県	1	
		5	

