

梅雨前線に伴う大雨による被害状況等について

1. 体制

- 非常体制：なし
- 警戒体制：総括室  
福山河州国道、~~三次河州国道~~、~~広島国道~~、~~中国技術~~
- 注意体制：河川室、道路室  
鳥取河川国道、倉吉河川国道、日野川河川、~~浜田河州国道~~、出雲河川、  
松江国道、岡山河川、岡山国道、~~三次河州国道~~、太田川河川、  
広島西部山系砂防、山口河川国道、**福山河川国道**、**広島国道**  
土師ダム、弥栄ダム、八田原ダム、温井ダム、苦田ダム
- 洪水警戒体制（ダム）：菅沢ダム、土師ダム、**島地川ダム**、**弥栄ダム**、  
八田原ダム、温井ダム、苦田ダム、~~灰塚ダム~~、志津見ダム、  
尾原ダム、~~殿ダム~~

2. 施設被害情報等

(1) 河川

○国管理河川

・なし

○県管理河川

・ **12**水系 **25**河川で氾濫発生（確認または調査中）

鳥取県 **7**水系 **13**河川

島根県 **2**水系 **9**河川

広島県 **3**水系 **3**河川

・ **4**水系 **5**河川で被害発生

島根県 **2**水系 **4**河川（からかわがわ唐川川水系 **1**河川、みつおおかわ斐伊川水系 **3**河川）

広島県 **3**水系 **3**河川（ぬたがわ沼田川水系 **1**河川、三津大川水系 **1**河川、**黒瀬川**水系 **1**河川）

(2) ダム

洪水調節等を実施したダム

○直轄ダム **3**ダム（苦田ダム、殿ダム、**弥栄ダム**）

○県管理ダム **16**ダム

○利水ダム **12**ダム（洪水量に達したダム）

**特別防災操作を実施したダム**

○直轄ダム **1**ダム（**弥栄ダム**）

事前放流を実施したダム

- 直轄ダム           なし
- 県管理ダム       1ダム
- 利水ダム         1ダム

### (3) 砂防

#### ○土砂災害

- ・ 15件 (鳥取県8、島根県4、広島県3)

人的被害   あり (負傷者3名)

物的被害   あり (県道通行止め1箇所、町道通行止め1箇所、家屋一部  
損壊2軒、作業所倒壊2棟、倉庫全壊1軒)

#### ○土砂災害警戒情報 (7/9 15:00時点)

- ・ 2県 14市町および区分で継続中 (鳥取県、広島県)

### (4) 道路

#### ○高速道路

被災による通行止め   なし

雨量基準超過による通行止め   5路線8区間【5路線7区間解消】

E2山陽道           3区間   備前IC～岡山IC、福山西IC～大竹IC

【解消済み】

廿日市JCT～廿日市IC

E2A中国道         2区間   東城IC～庄原IC、六日市IC～鹿野IC

【解消済み】

E31広島呉道路    1区間   仁保IC～坂南IC【解消済み】

E74広島道         1区間   広島JCT～広島西風新都IC【解消済み】

E76西瀬戸道       1区間   西瀬戸尾道IC～生口島南IC【解消済み】

#### ○直轄国道

被災による通行止め   1路線1箇所【解消済み】

国道2号 (広島県1) : 路面冠水【解消済み】

雨量基準による通行止め   4路線5区間【解消済み】

E9山陰道         2区間   鳥取西IC～はわいIC、大栄東伯IC～淀江IC

E29鳥取道         1区間   鳥取南IC～鳥取IC

E54尾道・松江道   1区間   尾道JCT～三刀屋木次IC

E75東呉道         1区間   高屋IC～黒瀬IC

#### ○補助国道

被災による通行止め   6路線6区間【2路線2区間解消】

国道431号 (島根県) : 路面冠水【解消】

国道432号 (島根県) : 路面冠水【解消】

国道313号 (鳥取県) : 法面崩落

国道429号 (岡山県) : 土砂崩れ

国道317号 (広島県) : 土砂崩れ

国道179号（鳥取県）：法面崩落

○県道等

被災による通行止め 5県90区間【41区間解消】

鳥取県25区間（土砂崩れ6、土砂流出3、法面崩落4、路面冠水12）  
【15区間解消】

島根県24区間（倒木3、土砂崩れ6、法面崩落1、落石3、路面冠水11）【15区間解消】

岡山県 2区間（路面冠水1、土砂崩れ1）【1区間解消】

広島県36区間（土砂流出2、路面陥没1、護岸崩壊6、土砂崩れ5、倒木2、道路損壊9、法面崩落3、路面冠水8）  
【10区間解消】

山口県 3区間（路肩崩壊2、倒木1）

（5）港湾空港

体制発令なし

【被害等の状況】

- ・重要港湾鳥取港および地方港湾田後港において、河川から日本海に流出した葦類が港湾内の泊地に流入。鳥取港については、港湾管理者（鳥取県）が港湾内に流入した葦類の回収作業を実施中。

〈漂流物の回収〉

- ・河川から広島湾に流入した漂流物（葦、流木など）を海洋環境整備船船「おんど2000」により回収する作業を実施。  
9日10:00呉港を出港、9日16:15帰港

3. 整備局の対応状況

（1）整備局の対応

- ・整備局本部会議 7/8 16:30～

（2）ホットライン構築状況 28自治体（全自治体数107）

- ・鳥取県：9自治体
- ・島根県：4自治体
- ・岡山県：5自治体
- ・広島県：8自治体
- ・山口県：2自治体

（3）TEC-FORCE等（7/9）

- ・本日、11人を派遣

○リエゾン11人（鳥取県庁2、島根県庁2、~~鳥取市1~~、松江市2、~~出雲市2~~、広島県庁2、~~広島市2~~、三原市1、~~福山市1~~、東広島市2）

○被災状況調査

黒瀬川水系黒瀬川（東広島市）の堤防崩落の被災状況調査班として中国技

術事務所より4名派遣

14:40 調査開始

17:10 調査終了

(4) 災害対策用機械等

- ・排水ポンプ車4台を鳥取市、松江市、三原市へ派遣  
(鳥取市2、松江市1(撤収済)、三原市1)

(5) 資機材等

- ・土のう袋を鳥取県八頭町、鳥取県三朝町へ提供  
(八頭町500袋、三朝町3,000袋)

(6) 災害対策用ヘリコプター等による被災状況調査

- ・愛らんど号(中国・四国) 広島ヘリポートへ前進配備予定  
(7/9 調査のための飛行を予定していたが、天候不順により中止。ヘリについては四国へ返却)

# 令和3年7月7日出水(梅雨前線)における 中国地方整備局管内の国管理河川の状況

【令和3年7月9日15時現在】

## ■河川出水状況(国管理区間)

### ★レベル3(避難判断水位超過) < 3水系 >

- ・千代川水系八東川 片山(8日 18:20低下)
- ・天神川水系天神川 小田(8日 17:40低下)
- 国府川 福光(8日 17:00低下)
- 三徳川 三朝(8日 16:50低下)
- ・日野川水系法勝寺川 福市(7日 11:40低下)

### ★レベル2(氾濫注意水位超過) < 4水系 >

- ・千代川水系千代川 行徳(8日 19:50低下)
- 袋河原(8日 18:40低下)
- ・天神川水系天神川 竹田橋(8日 17:00低下)
- ・高津川水系高津川 高角(8日 10:10低下)
- ・小瀬川水系小瀬川 小川津(8日21:50低下)

## ■洪水調節状況(国管理ダム)

### ★洪水貯留操作< 3ダム >

- 殿ダム(千代川)
- 吉田ダム(吉井川)
- 弥栄ダム(小瀬川)

### ★特別防災操作< 1ダム >

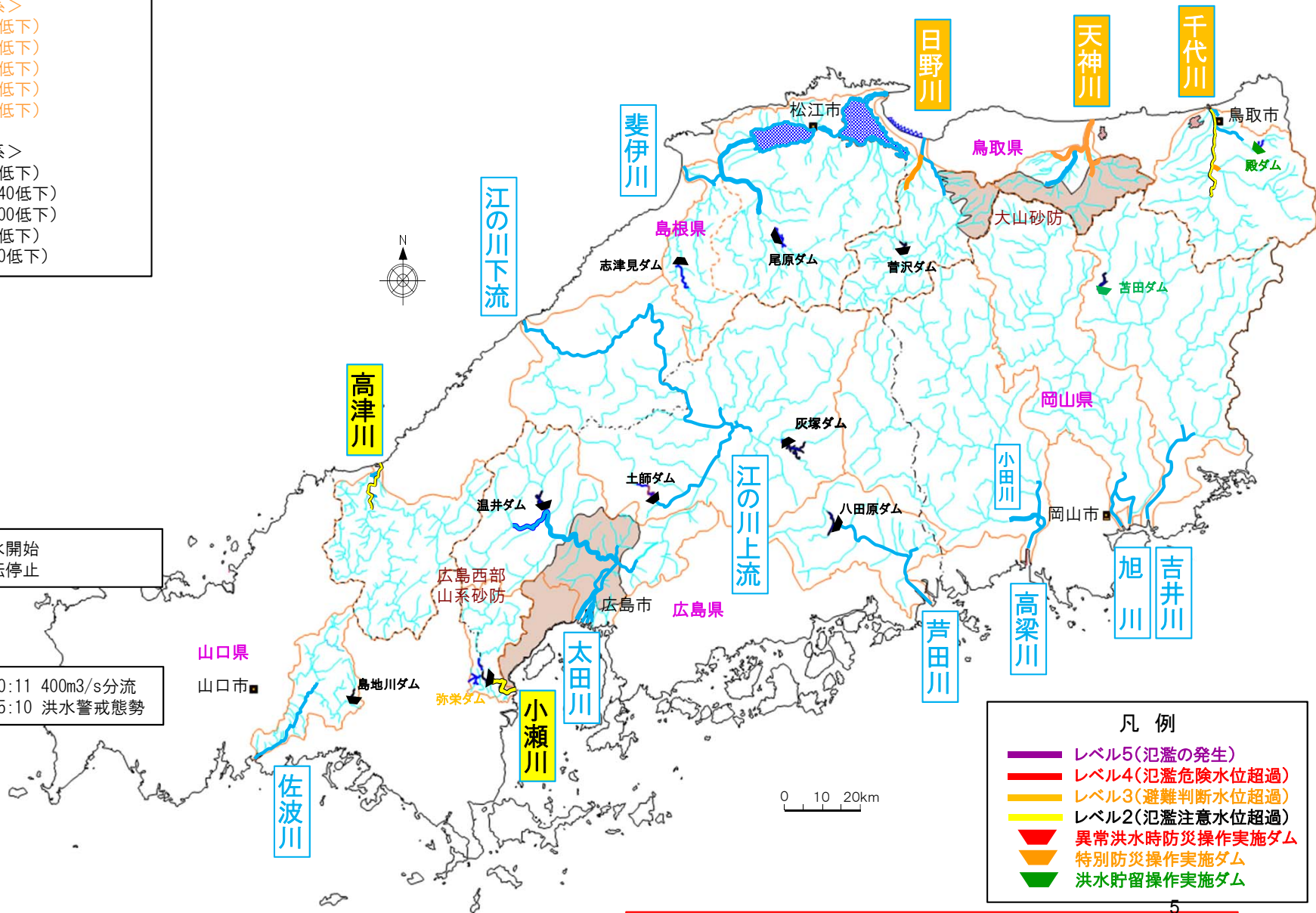
- 弥栄ダム(小瀬川)

## ■排水機場の稼働状況

- ★日野川(鳥取): 皆生P 7/7 7:10排水開始  
13:40運転停止

## ■放水路の分派状況

- ★斐伊川(島根): 斐伊川放水路 7/7 10:11 400m<sup>3</sup>/s分派
- ★太田川(広島): 太田川放水路 7/8 5:10 洪水警戒態勢



<span style="color: purple;">—</span>	レベル5(氾濫の発生)
<span style="color: red;">—</span>	レベル4(氾濫危険水位超過)
<span style="color: orange;">—</span>	レベル3(避難判断水位超過)
<span style="color: yellow;">—</span>	レベル2(氾濫注意水位超過)
<span style="color: red;">▲</span>	異常洪水時防災操作実施ダム
<span style="color: orange;">▲</span>	特別防災操作実施ダム
<span style="color: green;">▲</span>	洪水貯留操作実施ダム

※数値等は速報値のため、今後の精査等により変更する場合があります。

# 梅雨前線豪雨による土砂災害発生状況(R3.7.7~)

令和3年7月9日 15時現在

	土石流	がけ崩れ	地すべり	合計
鳥取県	2	6	0	8
鳥根県	0	4	0	4
岡山県	0	0	0	0
広島県	2	1	0	3
山口県	0	0	0	0
合計	4	11	0	15

【被害状況(速報)】  
 人の被害 : 負傷者3名  
 家屋被害 : 一部損壊2戸  
 非住家被害 : 2戸



- 土石流
- がけ崩れ
- ▲ 地すべり

# 大雨(7月7日～)による通行規制(被災箇所)について(中国管内)

令和3年7月9日 15:00現在

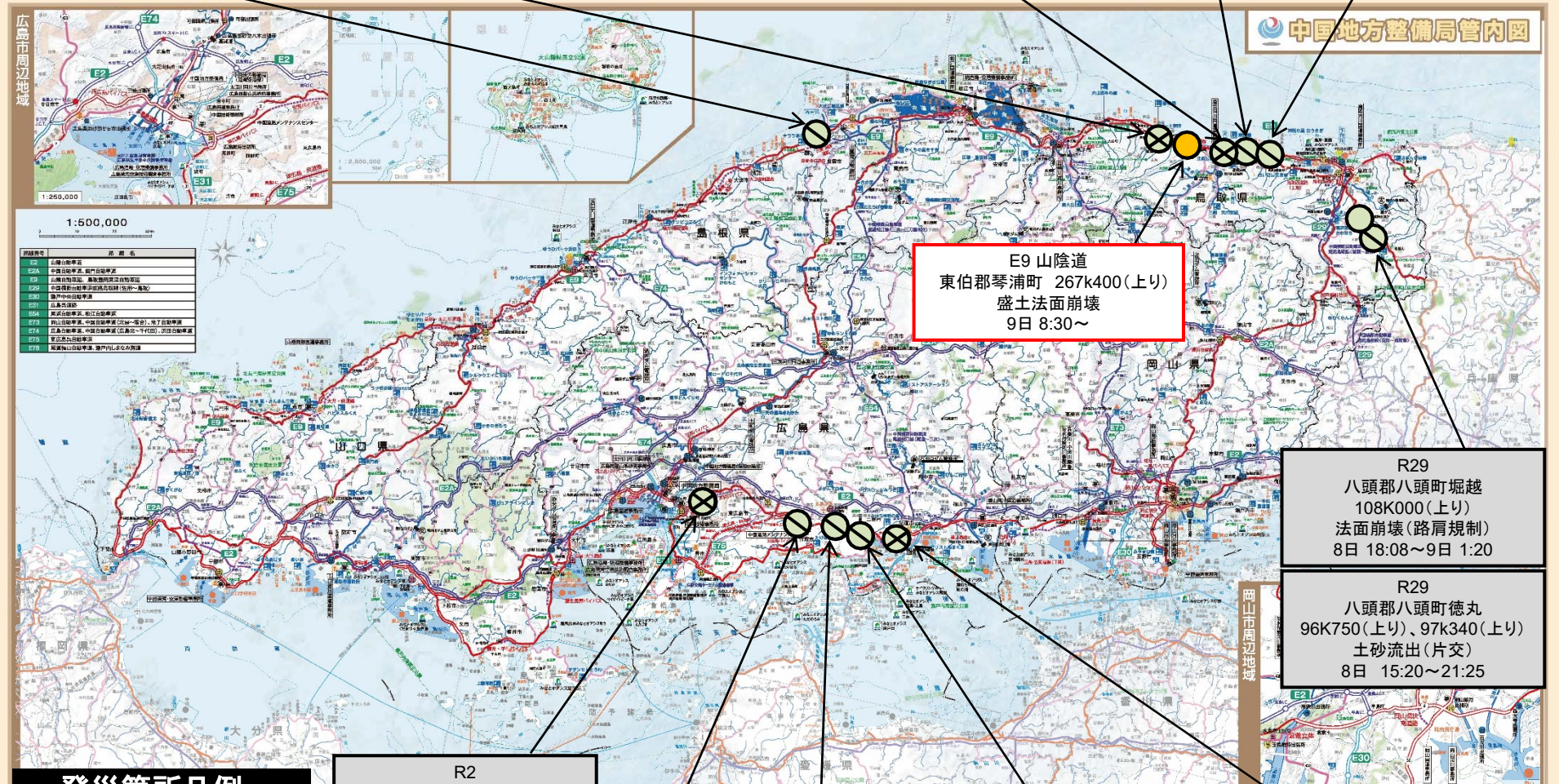
R9  
出雲市湖陵町 374K980(下り)  
路肩崩落(片交)  
7日14:30~21:45

E9 山陰道  
赤碕中山IC下りオフランプ  
法面崩壊(事前通行止め区間内)  
7日9:40~8日5:00

E9 山陰道  
泊東郷IC上りオンランプ  
法面崩壊(オンランプ通行止め)  
8日17:15~18:15

R9  
湯梨浜町宇谷 242k270(下り)  
法面崩壊(片交)  
7日10:50~16:20

R9  
湯梨浜町宇野 244k220(下り)  
倒木・法面崩壊(片交)  
7日10:50~21:53



E9 山陰道  
東伯郡琴浦町 267k400(上り)  
盛土法面崩壊  
9日 8:30~

R29  
八頭郡八頭町堀越  
108K000(上り)  
法面崩壊(路肩規制)  
8日 18:08~9日 1:20

R29  
八頭郡八頭町徳丸  
96K750(上り)、97k340(上り)  
土砂流出(片交)  
8日 15:20~21:25

R2  
安芸郡海田町 327K520(上下)  
路面冠水(通行止め)  
8日 6:30~14:30

R2  
竹原市新庄町 283K050(下り)  
盛土法面崩壊(路肩規制)  
8日 8:35~19:00

R2  
三原市本郷町 281K435(上り)  
路面冠水(片交)  
8日 7:00~12:30

R2  
三原市本郷町 273K600(下り)  
盛土法面崩壊(片交)  
8日 12:00~19:30

R2  
木原道路 253K900(福地IC)  
路面冠水(ランプ部通行止め、  
本線通行可能)  
8日 7:05~18:00

### 発災箇所凡例

- 全面通行止
- 片側交互通行
- 路肩規制
- 復旧により通行可

# 中国地整管内:国道(補助国)+地方道

7月9日(金)15時時点

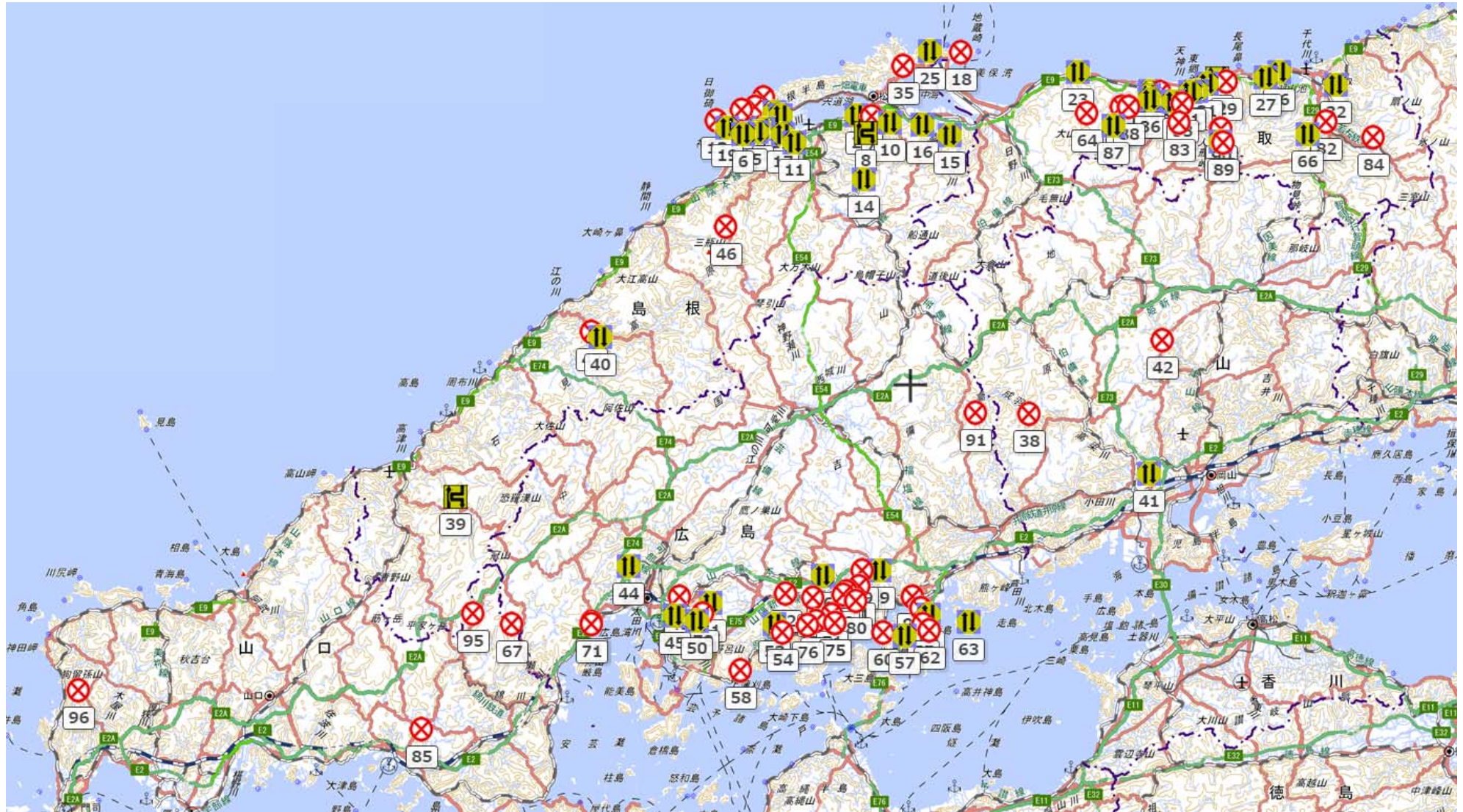
【機密性2】

作成日\_作成担当課\_用途\_保存期間

発出元 → 発出先

単位:箇所数

	鳥取県	島根県	岡山県	広島県	山口県	中国合計
通行止め	27	26	3	37	3	96
解除	15	17	1	10	0	43
現在通行止め	12	9	2	27	3	53



※市町村道は、県から報告があったものを記載



# 中国地整管内：国道(補助国)+地方道

7月9日(金)15時時点

【機密性2】

作成日\_作成担当課\_用途\_保存期間

発出元 → 発出先

No.	事象 事象1	発生日 発生日	地整 地整	都道府県 都道府県	市町村 市町村	路線名 種別 路線名1	位置		規制日時 規制日時	規制内容 規制内容1	孤立世帯数(人数)	ライフライン等	解消見通し等	規制変更日時 規制変更日時	規制内容 規制内容2
							緯度	経度							
1	落石	2021/7/6	中国	島根県	出雲市	(主) 斐川一畑大社線	35.467883	132.76719	2021/7/6 23:00	全面通行止	なし	異常なし			
2	路面冠水	2021/7/7	中国	島根県	松江市	(主) 玉湯吾妻山線	35.429637	133.007902	2021/7/7 5:00	全面通行止	なし	異常なし		2021/7/7 15:00	規制解除
3	路面冠水	2021/7/7	中国	島根県	出雲市	(主) 勝淵寺線	35.436329	132.795374	2021/7/7 6:00	全面通行止	なし	異常なし		2021/7/8 16:45	規制解除
4	路面冠水	2021/7/7	中国	島根県	出雲市	(国) 431号	35.401189	132.763596	2021/7/7 6:40	全面通行止	なし	異常なし		2021/7/7 17:30	規制解除
5	路面冠水	2021/7/7	中国	島根県	出雲市	(一) 矢尾今市線	35.392837	132.747545	2021/7/7 7:00	全面通行止	なし	異常なし		2021/7/8 9:30	規制解除
6	路面冠水	2021/7/7	中国	島根県	出雲市	(主) 出雲大社線	35.389076	132.711754	2021/7/7 7:10	全面通行止	なし	異常なし		2021/7/7 11:30	規制解除
7	土砂崩れ	2021/7/7	中国	島根県	松江市	(主) 松江木次線	35.427071	133.050871	2021/7/7 6:50	全面通行止	なし	異常なし			
8	倒木	2021/7/7	中国	島根県	松江市	(主) 松江木次線	35.391586	133.034692	2021/7/7 6:50	全面通行止	なし	異常なし		2021/7/7 9:51	片側交互通行
9	路面冠水	2021/7/7	中国	鳥取県	倉吉市	(一) 倉吉江北線	35.457907	133.838642	2021/7/7 8:00	全面通行止	なし	異常なし		2021/7/7 20:00	規制解除
10	路面冠水	2021/7/7	中国	島根県	松江市	(国) 432号	35.41297	133.096399	2021/7/7 8:20	全面通行止	なし	異常なし		2021/7/7 9:40	規制解除
11	路面冠水	2021/7/7	中国	島根県	出雲市	(一) 斐川上島線	35.371039	132.846229	2021/7/7 8:02	全面通行止	なし	異常なし		2021/7/7 17:30	規制解除
12	路面冠水	2021/7/7	中国	島根県	出雲市	(一) 十六島直江停車場線	35.430096	132.810073	2021/7/7 8:30	全面通行止	なし	異常なし		2021/7/7 13:50	規制解除
13	土砂崩れ	2021/7/7	中国	島根県	出雲市	(主) 斐川一畑大社線	35.417384	132.643433	2021/7/7 8:10	全面通行止	解消(138戸)	異常なし			
14	路面冠水	2021/7/7	中国	島根県	雲南市	(一) 上久野大東線	35.293485	133.027053	2021/7/7 8:40	全面通行止	なし	異常なし		2021/7/7 15:00	規制解除
15	路面冠水	2021/7/7	中国	島根県	安来市	(一) 布部安来線	35.387309	133.252122	2021/7/7 9:30	全面通行止	なし	異常なし		2021/7/7 12:00	規制解除
16	土砂崩れ	2021/7/7	中国	島根県	安来市	市道 沢東出雲線	35.408403	133.182423	2021/7/7 8:30	全面通行止	なし	異常なし		2021/7/7 19:05	規制解除
17	路面冠水	2021/7/7	中国	島根県	出雲市	市道 斐川28号線	35.38863	132.816317	2021/7/7 4:30	全面通行止	なし	異常なし		2021/7/7 16:00	規制解除
18	法面崩落	2021/7/7	中国	島根県	松江市	(一) 七瀬雲津長浜線	35.562827	133.283912	2021/7/7 10:10	全面通行止	なし	異常なし			
19	落石	2021/7/7	中国	島根県	出雲市	(主) 大社日御崎線	35.403061	132.671328	2021/7/7 10:25	全面通行止	解消(232戸)	確認中		2021/7/8 18:00	規制解除
20	法面崩落	2021/7/7	中国	鳥取県	湯梨浜町	(一) 東郷羽合線	35.480893	133.89795	2021/7/7 11:00	全面通行止	なし	異常なし		2021/7/8 17:00	規制解除
21	路面冠水	2021/7/7	中国	鳥取県	湯梨浜町	(一) 東郷湖線	35.478923	133.883149	2021/7/7 11:00	全面通行止	なし	異常なし		2021/7/8 9:15	規制解除
22	法面崩落	2021/7/7	中国	鳥取県	北栄町	(国) 313号	35.477458	133.805891	2021/7/7 11:30	全面通行止	なし	異常なし			
23	路面冠水	2021/7/7	中国	鳥取県	大山町	(一) 羽田井植松線	35.521357	133.587346	2021/7/7 11:45	全面通行止	なし	異常なし		2021/7/8 9:30	規制解除
24	土砂崩れ	2021/7/7	中国	島根県	出雲市	(主) 斐川一畑大社線	35.447465	132.745743	2021/7/7 12:30	全面通行止	なし	確認中			
25	路面冠水	2021/7/7	中国	島根県	松江市	(主) 松江鹿島美保関線	35.564957	133.19973	2021/7/7 13:50	全面通行止	なし	異常なし		2021/7/8 8:00	規制解除
26	路面冠水	2021/7/7	中国	鳥取県	鳥取市	(一) 御熊白毛線	35.521627	134.114956	2021/7/7 13:30	全面通行止	なし	異常なし		2021/7/8 6:00	規制解除
27	路面冠水	2021/7/7	中国	鳥取県	鳥取市	(一) 宝木停車場上光線	35.510441	134.080654	2021/7/7 14:00	全面通行止	なし	異常なし		2021/7/7 21:00	規制解除
28	路面冠水	2021/7/7	中国	鳥取県	倉吉市	(主) 倉吉由良線	35.480285	133.777496	2021/7/7 14:30	全面通行止	なし	異常なし		2021/7/8 6:45	規制解除
29	法面崩落	2021/7/7	中国	鳥取県	鳥取市	(一) 泊網見青谷線	35.500454	133.978097	2021/7/7 16:00	全面通行止	なし	異常なし			
30	法面崩落	2021/7/7	中国	鳥取県	湯梨浜町	(主) 泊網見青谷線	35.507739	133.954827	2021/7/7 10:30	全面通行止	なし	異常なし		2021/7/8 12:00	片側交互通行
31	路面冠水	2021/7/7	中国	鳥取県	湯梨浜町	(主) 倉吉青谷線	35.496604	133.925437	2021/7/7 11:00	全面通行止	なし	異常なし		2021/7/8 10:15	規制解除
32	路面冠水	2021/7/7	中国	鳥取県	鳥取市	(主) 鳥取福部線	35.494484	134.262825	2021/7/7 15:30	全面通行止	なし	異常なし		2021/7/8 5:30	規制解除
33	法面崩落	2021/7/7	中国	鳥取県	湯梨浜町	(主) 倉吉青谷線	35.453848	133.862956	2021/7/7 15:30	全面通行止	なし	異常なし			
34	土砂崩れ	2021/7/7	中国	鳥取県	三朝町	(主) 三朝中線	35.3731633	133.96281	2021/7/7 15:30	全面通行止	なし	異常なし		2021/7/7 21:00	規制解除
35	路面冠水	2021/7/7	中国	島根県	出雲市	(主) 斐川一畑大社線	35.5345713	133.131822	2021/7/7 15:50	全面通行止	なし	異常なし			
36	路面冠水	2021/7/7	中国	鳥取県	倉吉市	(一) 津原穴沢線	35.462165	133.778556	2021/7/7 14:30	全面通行止	なし	異常なし		2021/7/8 6:45	規制解除
37	路面冠水	2021/7/7	中国	鳥取県	北栄町	(一) 亀谷北条線	35.47285	133.775196	2021/7/7 14:30	全面通行止	なし	異常なし		2021/7/8 6:45	規制解除
38	土砂崩れ	2021/7/8	中国	岡山県	高梁市	(一) 宇治長屋線	34.791055	133.460588	2021/7/8 3:00	全面通行止	なし	異常なし			
39	土砂崩れ	2021/7/8	中国	島根県	益田市	(一) 美都澄川線	34.61349	131.960403	2021/7/8 6:30	全面通行止	なし	異常なし		2021/7/8 15:00	片側交互通行
40	倒木	2021/7/8	中国	島根県	江津市	(一) 三次江津線	34.954935	132.33942	2021/7/8 7:00	全面通行止	なし	異常なし		2021/7/8 15:30	規制解除

※市町村道は、県から報告があったものを記載

# 中国地整管内:国道(補助国)+地方道

7月9日(金)15時時点

【機密性2】

作成日\_作成担当課\_用途\_保存期間

発出元 → 発出先

41	路面冠水	2021/7/8	中国	岡山県	総社市	(一)	岡山総社自転車線	34.662531	133.773865	2021/7/8 7:30	全面通行止	なし	異常なし		2021/7/8 16:25	規制解除
42	土砂崩れ	2021/7/8	中国	岡山県	美咲町	(国)	429号	34.9495687	133.81028	2021/7/8 8:40	全面通行止	なし	異常なし			
43	護岸崩壊	2021/7/8	中国	広島県	広島市	(主)	下瀬野海田線	34.39889	132.54849	2021/7/8 8:30	全面通行止	なし	異常なし			
44	路面冠水	2021/7/8	中国	広島県	広島市	(主)	広島豊平線	34.46433	132.41175	2021/7/8 6:00	全面通行止	なし	異常なし	2021/7/8 12:30	規制解除	
45	路面冠水	2021/7/8	中国	広島県	広島市	(主)	矢野安浦線	34.35672	132.53471	2021/7/8 8:00	全面通行止	なし	異常なし	2021/7/8 15:50	規制解除	
46	土砂崩れ	2021/7/8	中国	島根県	出雲市	(主)	大田佐田線	35.19189	132.667379	2021/7/8 10:30	全面通行止	なし	異常なし			
47	倒木	2021/7/8	中国	島根県	江津市	(一)	三次江津線	34.967342	132.317319	2021/7/8 8:30	全面通行止	なし	異常なし			
48	落石	2021/7/8	中国	島根県	出雲市	(主)	斐川一畑大社線	35.441202	132.708879	2021/7/8 8:30	全面通行止	なし	異常なし			
49	倒木	2021/7/8	中国	広島県	三原市	(主)	三原東城線	34.455296	133.068531	2021/7/8 5:40	全面通行止	なし	異常なし	2021/7/8 13:20	規制解除	
50	路面冠水	2021/7/8	中国	広島県	熊野町	(一)	瀬野呉線	34.346594	132.590995	2021/7/8 7:00	全面通行止	なし	異常なし	2021/7/8 15:30	規制解除	
51	法面崩落	2021/7/8	中国	広島県	三原市	(主)	三原竹原線	34.360238	132.94582	2021/7/8 9:00	全面通行止	なし	異常なし			
52	法面崩落	2021/7/8	中国	広島県	尾道市	(一)	向島循環線	34.358842	133.198474	2021/7/8 9:10	全面通行止	なし	異常なし	2021/7/8 16:40	規制解除	
53	土砂崩れ	2021/7/8	中国	広島県	東広島市	(主)	安芸津下三永線	34.339382	132.793464	2021/7/8 9:40	全面通行止	なし	異常なし	2021/7/8 17:00	規制解除	
54	道路損壊	2021/7/8	中国	広島県	東広島市	(一)	安芸津停車場線	34.31986	132.816462	2021/7/8 10:10	全面通行止	なし	異常なし			
55	土砂崩れ	2021/7/8	中国	広島県	尾道市	(国)	317号	34.338428	133.184412	2021/7/8 10:10	全面通行止	なし	異常なし			
56	土砂崩れ	2021/7/8	中国	広島県	三原市	(主)	広島空港本郷線	34.442237	132.921822	2021/7/8 10:40	全面通行止	なし	異常なし	2021/7/8 17:00	規制解除	
57	路面冠水	2021/7/8	中国	広島県	尾道市	(主)	生口島循環線	34.314873	133.13449	2021/7/8 11:10	全面通行止	なし	異常なし	2021/7/8 11:30	規制解除	
58	倒木	2021/7/8	中国	広島県	呉市	(一)	川尻安浦線	34.239009	132.707024	2021/7/8 12:00	全面通行止	なし	異常なし			
59	道路損壊	2021/7/8	中国	広島県	三原市	(主)	本郷久井線	34.453812	133.024234	2021/7/8 10:00	全面通行止	なし	異常なし			
60	土砂崩れ	2021/7/8	中国	広島県	尾道市	(一)	高根島線	34.31982	133.081207	2021/7/8 10:00	全面通行止	なし	異常なし			
61	護岸崩壊	2021/7/8	中国	広島県	広島市	(一)	瀬野呉線	34.38384	132.62582	2021/7/8 11:00	全面通行止	なし	異常なし	2021/7/8 22:00	規制解除	
62	土砂崩れ	2021/7/8	中国	広島県	尾道市	(一)	西浦三庄田熊線	34.325913	133.201061	2021/7/8 14:00	全面通行止	なし	異常なし			
63	土砂崩れ	2021/7/8	中国	広島県	福山市	(一)	田島循環線	34.344504	133.301429	2021/7/8 15:00	全面通行止	なし	異常なし	2021/7/8 18:30	規制解除	
64	土砂流出	2021/7/8	中国	鳥取県	琴浦町	(主)	倉吉赤崎中山線	35.433437	133.613415	2021/7/8 14:30	全面通行止	なし	異常なし			
65	路面冠水	2021/7/8	中国	鳥取県	三朝町	(主)	鳥取鹿野倉吉線	35.401	133.960935	2021/7/8 16:00	全面通行止	なし	異常なし			
66	路面冠水	2021/7/8	中国	鳥取県	鳥取市	(一)	柿小屋曳田線	35.389378	134.189068	2021/7/8 17:00	全面通行止	なし	異常なし	2021/7/9 5:30	規制解除	
67	法面崩落	2021/7/8	中国	広島県	廿日市市	(主)	岩国佐伯線	34.33921	132.108597	2021/7/8 17:10	全面通行止	なし	異常なし			
68	土砂流出	2021/7/8	中国	広島県	尾道市	市道	吉和275号線	34.39778	133.15703	2021/7/8 9:00	全面通行止	なし	異常なし			
69	護岸崩壊	2021/7/8	中国	広島県	尾道市	市道	津部田11号線	34.37349	133.17963	2021/7/8 9:00	全面通行止	なし	異常なし			
70	路面冠水	2021/7/8	中国	広島県	廿日市市	市道	今市第1路線	34.3423191	132.316868	7/8 時間確認中	全面通行止	なし	異常なし			
71	路面冠水	2021/7/8	中国	広島県	廿日市市	市道	大神通り線	34.3396041	132.315467	7/8 時間確認中	全面通行止	なし	異常なし			
72	道路損壊	2021/7/8	中国	広島県	竹原市	市道	上田万里中仁賀線	34.40518	132.82585	7/8 時間確認中	全面通行止	なし	異常なし			
73	道路損壊	2021/7/8	中国	広島県	竹原市	市道	赤坂湯坂線	34.39572	132.8974	7/8 時間確認中	全面通行止	なし	異常なし			
74	道路損壊	2021/7/8	中国	広島県	竹原市	市道	池之浦1号線	34.34192	132.95435	7/8 時間確認中	全面通行止	なし	異常なし			
75	道路損壊	2021/7/8	中国	広島県	竹原市	市道	東川東谷線	34.34199	132.95422	7/8 時間確認中	全面通行止	なし	異常なし			
76	道路損壊	2021/7/8	中国	広島県	竹原市	市道	大井宿根線	34.33581	132.8822	7/8 時間確認中	全面通行止	あり(22世帯50人程度)	異常なし			
77	道路損壊	2021/7/8	中国	広島県	竹原市	市道	楠通成井線	34.34593	132.90361	7/8 時間確認中	全面通行止	なし	異常なし			
78	護岸崩壊	2021/7/8	中国	広島県	熊野町	町道	松ヶ丘1号線	34.3615	132.60664	2021/7/8 10:45	全面通行止	なし	異常なし			
79	路面陥没	2021/7/8	中国	広島県	三原市	市道	福礼線	34.4029933	132.97636	2021/7/8 12:00	全面通行止	なし	異常なし			
80	路面冠水	2021/7/8	中国	広島県	三原市	市道	沼田東町北部32号線	34.38813	133.00952	2021/7/8 12:00	全面通行止	なし	異常なし			

※市町村道は、県から報告があったものを記載

# 中国地整管内:国道(補助国)+地方道

7月9日(金)15時時点

【機密性2】

作成日\_作成担当課\_用途\_保存期間

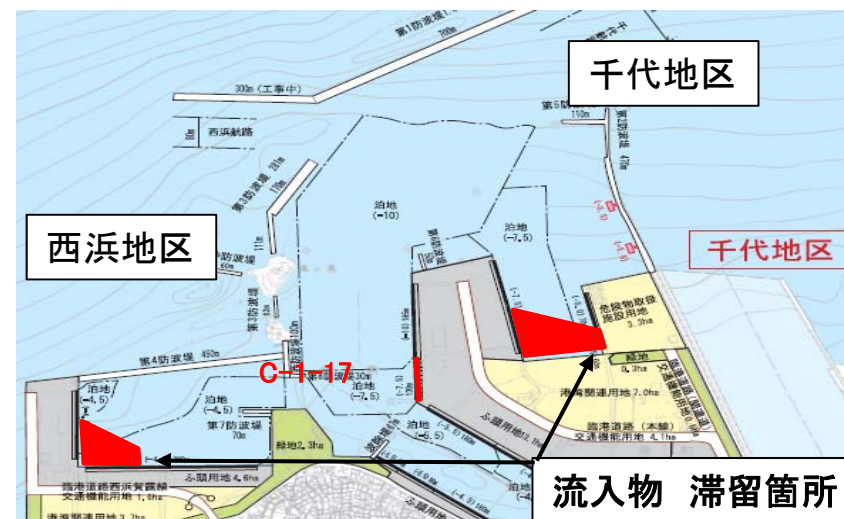
発出元 → 発出先

81	護岸崩壊	2021/7/8	中国	広島県	三原市	市道	小坂町67号線	34.4210471	133.017043	2021/7/8 12:00	全面通行止	なし	異常なし		
82	土砂流出	2021/7/8	中国	鳥取県	八頭町	(-)	鳥取郡家線	35.415356	134.238725	2021/7/8 17:15	全面通行止	なし	異常なし		
83	法面崩落	2021/7/8	中国	鳥取県	三朝町	(国)	179号	35.413769	133.855721	2021/7/8 16:30	全面通行止	なし	異常なし		
84	土砂流出	2021/7/8	中国	鳥取県	八頭町	(主)	岩美八東線	35.381806	134.363829	2021/7/8 19:30	全面通行止	なし	異常なし		
85	路肩崩壊	2021/7/8	中国	山口県	岩国市	(-)	秋掛錦線	34.111799	131.872142	2021/7/8 14:30	全面通行止	なし	異常なし		
86	土砂崩れ	2021/7/8	中国	鳥取県	北栄町	(-)	法万大栄線	35.446745	133.704638	2021/7/8 16:00	全面通行止	なし	異常なし		
87	土砂崩れ	2021/7/8	中国	鳥取県	倉吉市	(-)	上大立大栄線	35.407803	133.682777	2021/7/8 16:20	全面通行止	なし	異常なし	2021/7/8 22:00	規制解除
88	土砂崩れ	2021/7/8	中国	鳥取県	北栄町	(-)	法万大栄線	35.447602	133.723537	2021/7/8 17:20	全面通行止	なし	異常なし		
89	土砂崩れ	2021/7/8	中国	鳥取県	三朝町	(主)	三朝中線	35.371529	133.970163	2021/7/8 19:00	全面通行止	解消(1戸)	異常なし		
90	土砂崩れ	2021/7/8	中国	鳥取県	三朝町	(主)	鳥取鹿野倉吉線	35.400526	133.965041	2021/7/8 16:30	全面通行止	なし	異常なし		
91	道路損壊	2021/7/9	中国	広島県	神石高原町	(-)	前原谷山養線	34.794158	133.321864	2021/7/9 7:30	全面通行止	なし	異常なし		
92	路面冠水	2021/7/9	中国	広島県	三原市	(-)	本郷停車場線	34.408492	132.984314	2021/7/9 9:00	全面通行止	なし	異常なし		
93	土砂流出	2021/7/8	中国	広島県	尾道市	市道	吉和275号線	34.39778	133.15703	2021/7/8 9:00	全面通行止	なし	異常なし		
94	護岸崩壊	2021/7/8	中国	広島県	尾道市	市道	津部田11号線	34.37349	133.17963	2021/7/8 9:00	全面通行止	なし	異常なし		
95	路肩崩壊	2021/7/9	中国	山口県	岩国市	(-)	須川吉賀線	34.361873	132.006204	2021/7/9 8:00	全面通行止	なし	異常なし		
96	倒木	2021/7/9	中国	山口県	下関市	(-)	宇賀山陽線	34.19505	130.97307	2021/7/9 9:30	全面通行止	なし	異常なし		

※市町村道は、県から報告があったものを記載

# 鳥取港(千代地区・西浜地区)における被災状況

- 重要港湾鳥取港に河川からの流入物(葦類)を確認。現在、港湾管理者が西浜地区の流入物(葦類)を撤去作業中。



# 田後港における被災状況

- 地方港湾<sup>たじり</sup> 田後港の泊地内に葦類が流入

田後港位置図



田後港平面図



○流入した葦类等



# 令和3年7月6日からの梅雨前線による大雨

# 災害対策用機械派遣状況

災害概要	出動理由	内水排除(自治体)
	出動日時	2021/7/7 17:30
	場 所	上追子排水機場
	被害状況	
出動車両	排水ポンプ車	
機械番号	R02-4705	
稼働状況	撤収済	

災害概要	出動理由	内水排除(直轄)
	出動日時	2021/7/7 17:25
	場 所	不入岡排水樋門
	被害状況	
出動車両	排水ポンプ車	照明車
機械番号	24-4704	R01-4704
稼働状況	待機中	待機中

災害概要	出動理由	内水排除(直轄)
	出動日時	2021/7/8 19:00
	場 所	福守排水樋門
	被害状況	
出動車両	排水ポンプ車	照明車
機械番号	19-4703	25-4710
稼働状況	稼働中	待機中

災害概要	出動理由	内水排除(自治体)
	出動日時	2021/7/7 15:40
	場 所	清水川排水機場
	被害状況	
出動車両	排水ポンプ車	排水ポンプ車
機械番号	R02-4704	24-4703
稼働状況	待機中	待機中

災害概要	出動理由	前進応援(直轄)
	出動日時	2021/7/8 17:45
	場 所	小谷川排水樋門
	被害状況	
出動車両	排水ポンプ車	照明車
機械番号	24-4706	30-4706
稼働状況	撤収済	撤収済

災害概要	出動理由	内水排除(直轄)
	出動日時	2021/7/8 7:30
	場 所	南田川排水樋門
	被害状況	
出動車両	排水ポンプ車	
機械番号	24-4702	
稼働状況	撤収済	

災害概要	出動理由	内水排除(直轄)
	出動日時	2021/7/7 19:10
	場 所	北川排水樋門
	被害状況	
出動車両	排水ポンプ車	照明車
機械番号	18-4705	R02-4706
稼働状況	撤収済	撤収済

災害概要	出動理由	前進応援(中技→鳥取)
	出動日時	2021/7/7 22:40
	場 所	鳥取河川国道事務所
	被害状況	
出動車両	排水ポンプ車	
機械番号	23-4700	
稼働状況	待機中	

災害概要	出動理由	破堤(自治体)
	出動日時	2021/7/9 10:30
	場 所	沼田川
	被害状況	
出動車両	排水ポンプ車	
機械番号	24-4710	
稼働状況	作業中	



清水川排水機場



上追子排水機場



不入岡排水樋門



南田川排水樋門<sup>4</sup>