

7月6日からの梅雨前線に伴う大雨による被害状況等について

1. 気象概況 (7/11 5:25時点)

梅雨前線が対馬海峡から本州を通過して日本の東へのびており、ほとんど停滞しています。また、西日本の上空約6000メートルには、12日にかけて氷点下6度以下の寒気が流れ込む見込み。

このため中国地方では、12日にかけて大気の非常に不安定な状態が続き、局地的に雷を伴った激しい雨が降る。

2. 体制

○非常体制：なし

○警戒体制：総括室
中国技術

○注意体制：河州室
鳥取河川国道、倉吉河川国道、出雲河州、
弥栄ダム、八田原ダム

○洪水警戒体制（ダム）：弥栄ダム、八田原ダム、志津見ダム、尾原ダム

3. 施設被害情報等

(1) 河川

○国管理河川

・なし

○県管理河川

・15水系30河川で氾濫発生（確認または調査中）

鳥取県

7水系14河川

- ・千代川水系清水川（田畑2.5ha、その他調査中）
- ・浜村川水系浜村川、勝見川、勝谷川（いずれも調査中）
- ・勝部川水系日置川、露谷川（いずれも調査中）
- ・橋津川水系東郷池（田畑8.5ha、その他調査中）
- ・由良川水系由良川、北条川、円城寺川、亀谷川、大倉川（いずれも調査中）
- ・天神川水系玉川（床下約1戸、田畑0.5ha、その他調査中）
- ・宇田川水系宇田川（調査中）

島根県

2水系 9河川

- ・斐伊川水系意宇川（調査中）、比津川（調査中）、平田船川（田畑10ha、その他調査中）、田頼川（調査中）、吉田川（調査中）、湯谷川（田畑1ha、その他調査中）、高瀬川

(田畑18ha、その他調査中)、午頭川(田畑0.05ha、その他調査中)

・堀川水系堀川(田畑30ha、その他調査中)

広島県 6水系 7河川

・沼田川水系天井川(床上約3戸、床下2戸、田畑85ha、その他調査中)、入野川(田畑1.5ha、他調整中)

・黒瀬川水系黒瀬川(調査中)

・三津大川水系三津大川(調査中)

・本川水系本川(調査中)

・賀茂川水系賀茂川(調査中)

・尾崎川水系尾崎川(調査中)

・ 9水系 13河川で被害発生

鳥取県 1水系 1河川

・天神川水系富海川(護岸損傷)

島根県 2水系 4河川

・唐川川水系唐川川(堤防及び護岸損傷)

・斐伊川水系吉田川(河岸侵食)

・斐伊川水系飯梨川(堤防法下陥没)

・斐伊川水系意東川(河岸侵食)

広島県 6水系 8河川

・沼田川水系天井川(決壊)

・沼田川水系入野川(決壊)

・沼田川水系尾原川(河岸侵食)

・三津大川水系三津大川(護岸損壊)

・黒瀬川水系黒瀬川(堤防洗掘)

・本川水系本川(護岸損壊)

・賀茂川水系賀茂川(河岸侵食)

・瀬野川水系熊野川(護岸損壊)

(2) ダム

洪水調節等を実施したダム

○直轄ダム 3ダム(苦田ダム、殿ダム、弥栄ダム)

○県管理ダム 16ダム

○利水ダム 12ダム(洪水量に達したダム)

特別防災操作を実施したダム

○直轄ダム 1ダム(弥栄ダム)

事前放流を実施したダム

○直轄ダム なし

○県管理ダム 1ダム

○利水ダム 1ダム

(3) 砂防

○土砂災害

- ・ **30件** (鳥取県**20**、島根県**5**、広島県**5**)

人的被害 あり (負傷者3名)

物的被害 あり (県道通行止め1箇所、町道通行止め1箇所、家屋一部損壊3軒、作業所倒壊2棟、倉庫全壊1軒)

○土砂災害警戒情報 (7/10 15:00時点)

- ・ 中国5県で全解除

(4) 道路

○高速道路

被災による通行止め なし

雨量基準超過による通行止め 5路線8区間【全区間解消】

E2山陽道 3区間 備前IC~岡山IC、福山西IC~大竹IC

【解消済み】

廿日市JCT~廿日市IC【解消済み】

E2A中国道 2区間 東城IC~庄原IC、六日市IC~鹿野IC

【解消済み】

E31広島呉道路 1区間 仁保IC~坂南IC【解消済み】

E74広島道 1区間 広島JCT~広島西風新都IC【解消済み】

E76西瀬戸道 1区間 西瀬戸尾道IC~生口島南IC【解消済み】

○直轄国道

被災による通行止め 1路線1箇所【解消済み】

国道2号(広島県1): 路面冠水【解消済み】

雨量基準による通行止め 4路線5区間【解消済み】

E9山陰道 2区間 鳥取西IC~はわいIC、大栄東伯IC~淀江IC

E29鳥取道 1区間 鳥取南IC~鳥取IC

E54尾道・松江道 1区間 尾道JCT~三刀屋木次IC

E75東呉道 1区間 高屋IC~黒瀬IC

○補助国道

被災による通行止め 7路線7区間【3路線3区間解消】

国道431号(島根県): 路面冠水【解消】

国道432号(島根県): 路面冠水【解消】

国道313号(鳥取県): 法面崩落

国道429号(岡山県): 土砂崩れ

国道317号(広島県): 土砂崩れ【解消】

国道179号(鳥取県): 法面崩落

国道488号(広島県): 道路損壊

○県道等

被災による通行止め 5県95区間【58区間解消】

鳥取県 28区間（土砂崩れ7、土砂流出3、法面崩落4、路面冠水12、路面陥没2）【22区間解消】

島根県 25区間（倒木3、土砂崩れ6、法面崩落2、落石3、路面冠水11）【20区間解消】

岡山県 2区間（路面冠水1、土砂崩れ1）【1区間解消】

広島県 37区間（土砂流出1、路面陥没1、護岸崩壊5、土砂崩れ7、倒木2、道路損壊9、法面崩落3、路面冠水9）【15区間解消】

山口県 3区間（路肩崩壊2、倒木1）

(5) 港湾空港

○被害等の状況

港湾内漂流物 3箇所【3箇所確認中】

鳥取県 重要港湾鳥取港【確認中】

地方港湾田後港【確認中】

広島県 広島湾【確認中】

4. 整備局の対応状況

(1) 整備局の対応

・整備局本部会議 7/8 16:30～

(2) ホットライン構築状況 28自治体（全自治体数107）

・鳥取県：9自治体

・島根県：4自治体

・岡山県：5自治体

・広島県：8自治体

・山口県：2自治体

(3) TEC-FORCE等

○リエゾン17人 延べ人数58人・日、派遣自治体数12箇所【全員帰還済み】

鳥取県庁2、島根県庁2、鳥取市1、松江市2、出雲市2、広島県庁2、広島市2、三原市1、福山市1、東広島市2

○被災状況調査（ドローン調査）

黒瀬川水系黒瀬川（東広島市）の堤防崩落の被災状況調査班として中国技術事務所より4名派遣

7/9 14:40 調査開始

17:10 調査終了

(4) 災害対策用機械等

・排水ポンプ車4台を鳥取市、松江市、三原市へ派遣

（鳥取市2（待機中）、松江市1（撤収済）、三原市1（作業中））

(5) 資機材等

- ・土のう袋を鳥取県八頭町、鳥取県三朝町へ提供
(八頭町500袋、三朝町3,000袋)

(6) 災害対策用ヘリコプター等による被災状況調査

- ・愛らんど号(中国・四国) 広島ヘリポートへ前進配備予定
(7/9 調査のための飛行を予定していたが、天候不順により中止。ヘリについては四国へ返却)

令和3年7月7日出水(梅雨前線)における 中国地方整備局管内の国管理河川の状況

【令和3年7月11日15時現在】

■河川出水状況(国管理区間)

- ★レベル3(避難判断水位超過) < 3水系 >
 - ・千代川水系八東川 片山(8日 18:20低下)
 - ・天神川水系天神川 小田(8日 17:40低下)
 - 国府川 福光(8日 17:00低下)
 - 三徳川 三朝(8日 16:50低下)
 - ・日野川水系法勝寺川 福市(7日 11:40低下)

- ★レベル2(氾濫注意水位超過) < 4水系 >
 - ・千代川水系千代川 行徳(8日 19:50低下)
 - 袋河原(8日 18:40低下)
 - ・天神川水系天神川 竹田橋(8日 17:00低下)
 - ・高津川水系高津川 高角(8日 10:10低下)
 - ・小瀬川水系小瀬川 小川津(8日21:50低下)

■洪水調節状況(国管理ダム)

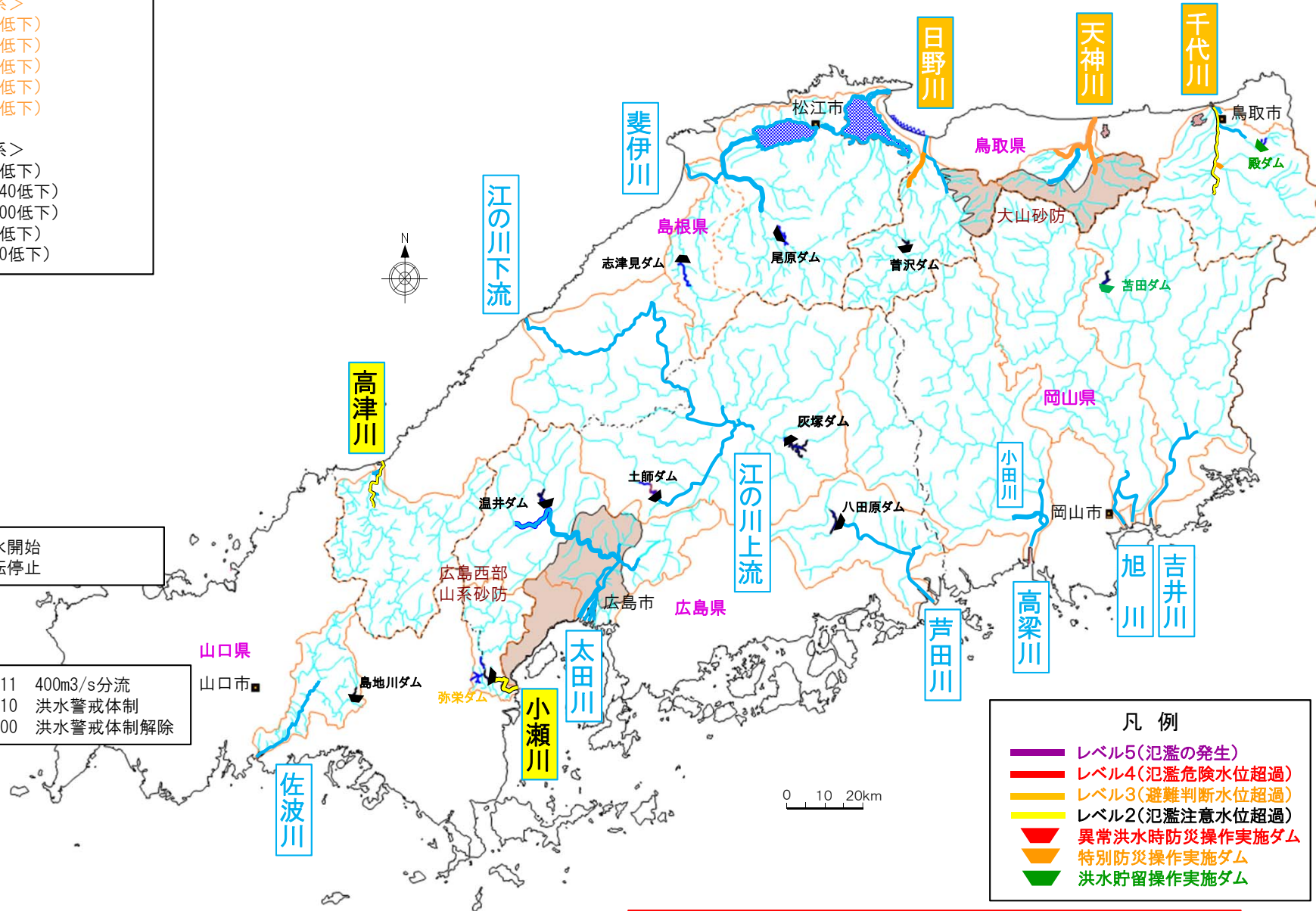
- ★洪水貯留操作 < 3ダム >
 - 殿ダム(千代川)
 - 吉田ダム(吉井川)
 - 弥栄ダム(小瀬川)
- ★特別防災操作 < 1ダム >
 - 弥栄ダム(小瀬川)

■排水機場の稼働状況

- ★日野川(鳥取): 皆生P 7/7 7:10排水開始
13:40運転停止

■放水路の分派状況

- ★斐伊川(島根): 斐伊川放水路 7/7 10:11 400m³/s分派
- ★太田川(広島): 太田川放水路 7/8 5:10 洪水警戒体制
7/10 6:00 洪水警戒体制解除



凡例

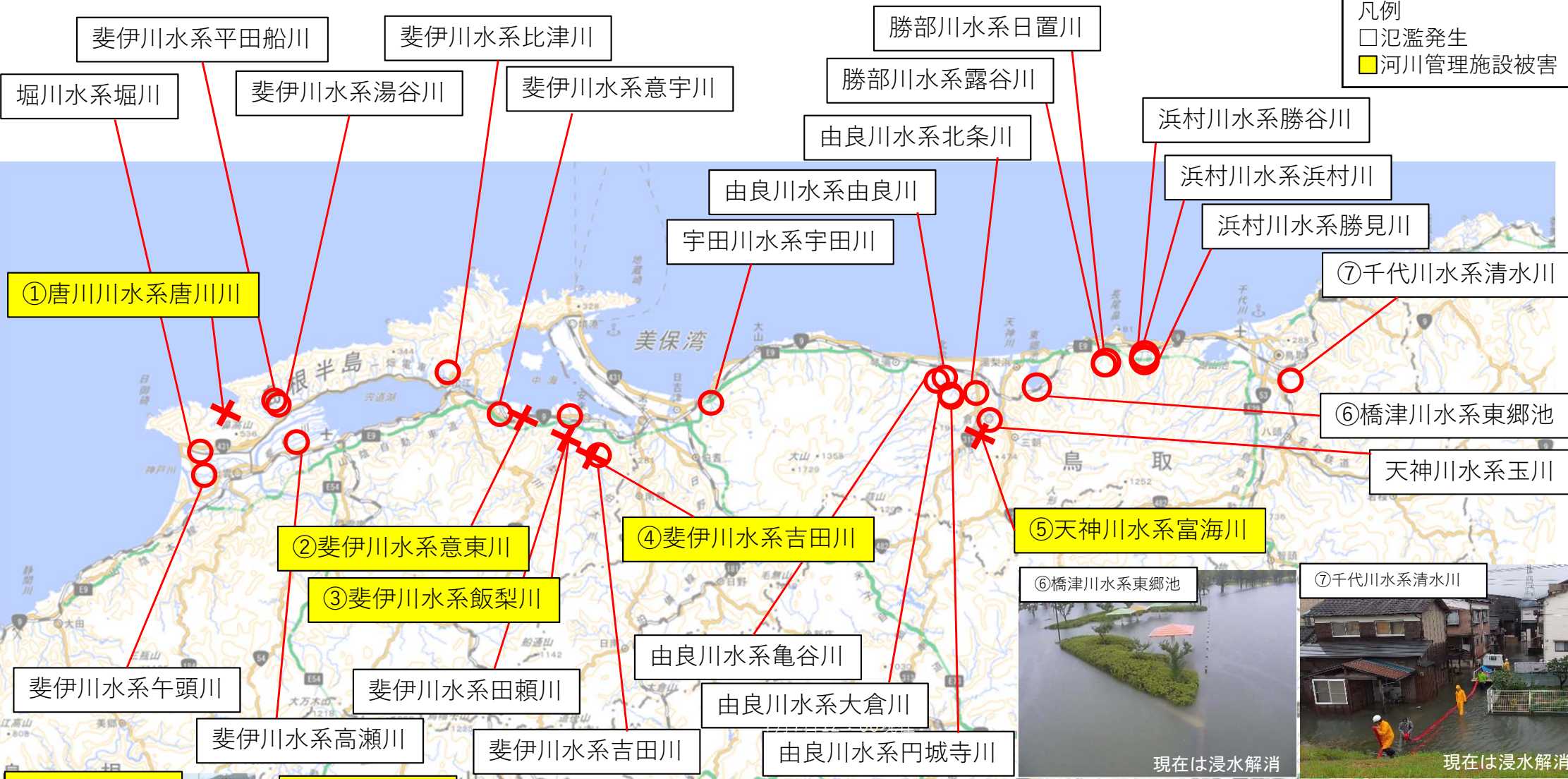
- レベル5(氾濫の発生)
- レベル4(氾濫危険水位超過)
- レベル3(避難判断水位超過)
- レベル2(氾濫注意水位超過)
- 異常洪水時防災操作実施ダム
- 特別防災操作実施ダム
- 洪水貯留操作実施ダム

※数値等は速報値のため、今後の精査等により変更する場合があります。 0

【山陰側】県管理河川 被害情報 (氾濫、河川管理施設)

7月11日15時時点

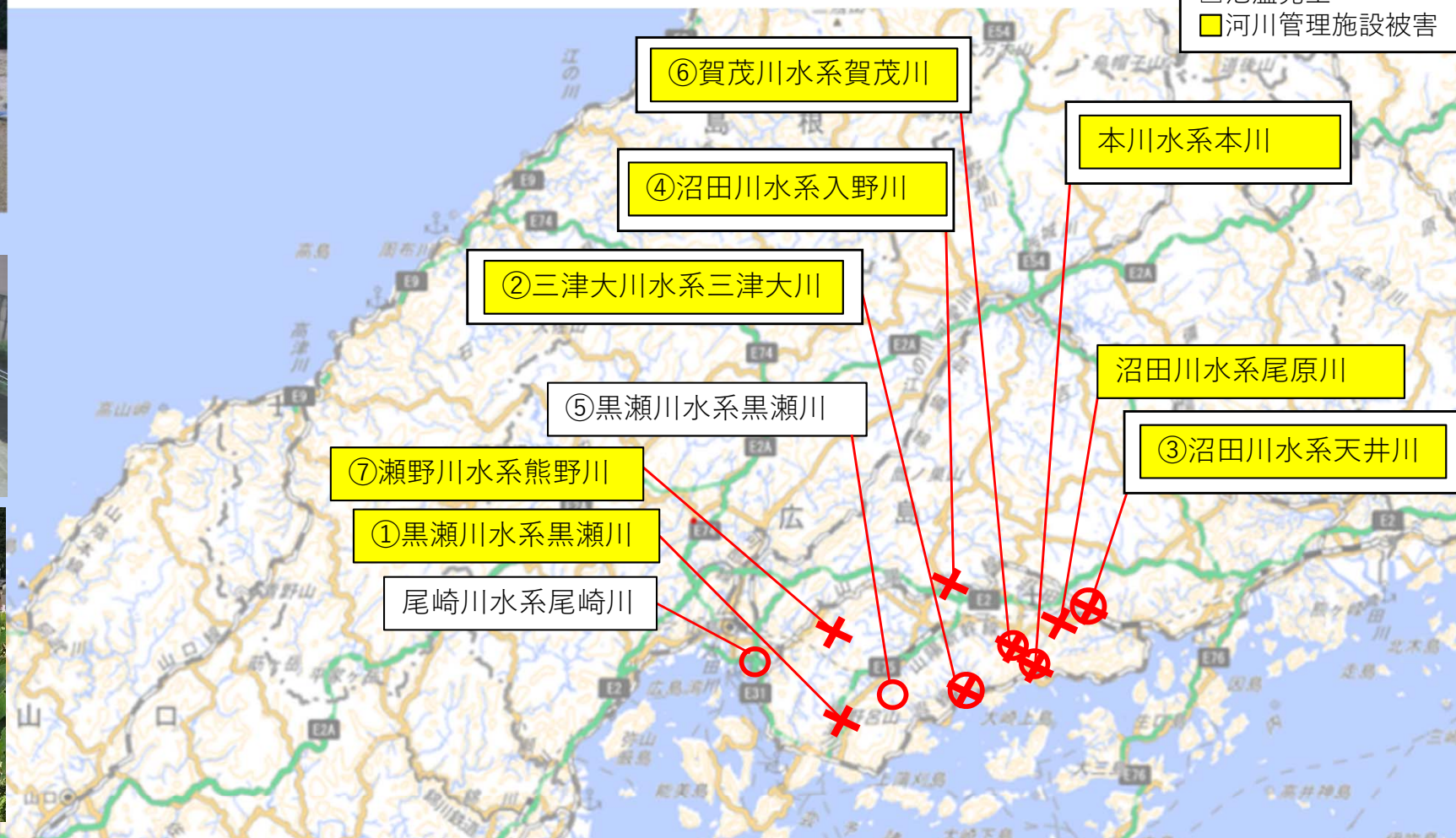
凡例
□ 氾濫発生
■ 河川管理施設被害



【山陽側】県管理河川 被害情報 (氾濫、河川管理施設)

7月11日15時時点

凡例
□ 氾濫発生
■ 河川管理施設被害



①黒瀬川水系黒瀬川



②三津大川水系三津大川



③沼田川水系天井川



④沼田川水系入野川



⑤黒瀬川水系黒瀬川



⑥賀茂川水系賀茂川



⑦瀬野川水系熊野川



梅雨前線豪雨による土砂災害発生状況(R3.7.7~)

	土石流	がけ崩れ	地すべり	合計
鳥取県	5	15	0	20
島根県	0	5	0	5
岡山県	0	0	0	0
広島県	3	2	0	5
山口県	0	0	0	0
合計	8	22	0	30

令和3年7月11日 15時現在



【被害状況(速報)】
 人的被害 : 負傷者3名
 家屋被害 : 一部損壊3戸
 非住家被害 : 3戸

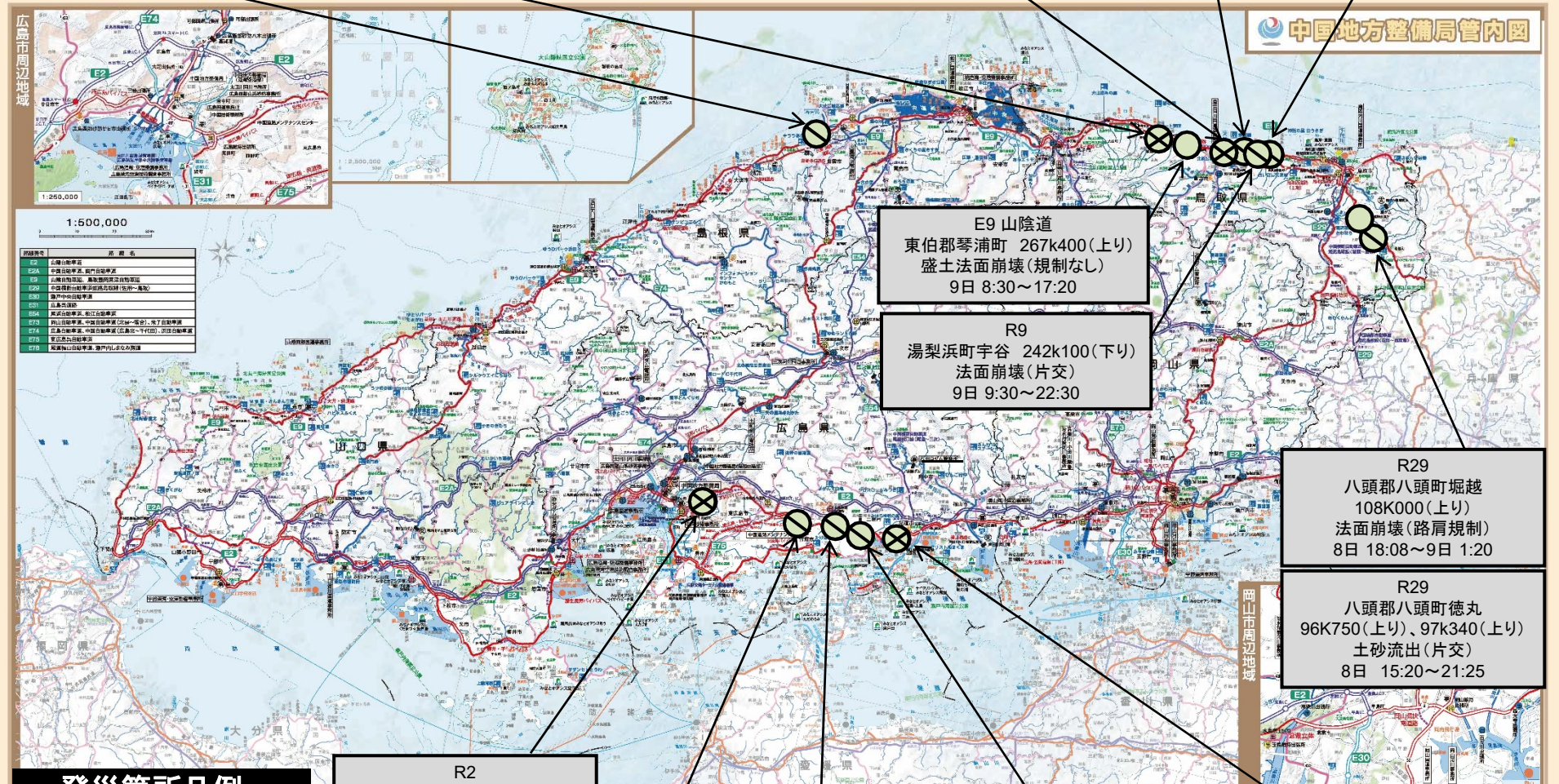
- 土石流
- がけ崩れ
- ▲ 地すべり

※これは速報値であり、今後数値等が変わる可能性があります。

大雨(7月7日～)による通行規制(被災箇所)について(中国管内)

令和3年7月10日 15:00現在

R9 出雲市湖陵町 374K980(下り) 路肩崩落(片交) 7日 14:30~21:45	E9 山陰道 赤碕中山IC下りオフランプ 法面崩壊(事前通行止め区間内) 7日 9:40~8日 5:00	E9 山陰道 泊東郷IC上りオンランプ 法面崩壊(オンランプ通行止め) 8日 17:15~18:15	R9 湯梨浜町宇野 244k220(下り) 倒木・法面崩壊(片交) 7日 10:50~21:53	R9 湯梨浜町宇谷 242k270(下り) 法面崩壊(片交) 7日 10:50~16:20
--	---	---	---	--



中国地整管内:国道(補助国)+地方道

7月11日(日)15時時点

【機密性2】

発出元 → 発出先

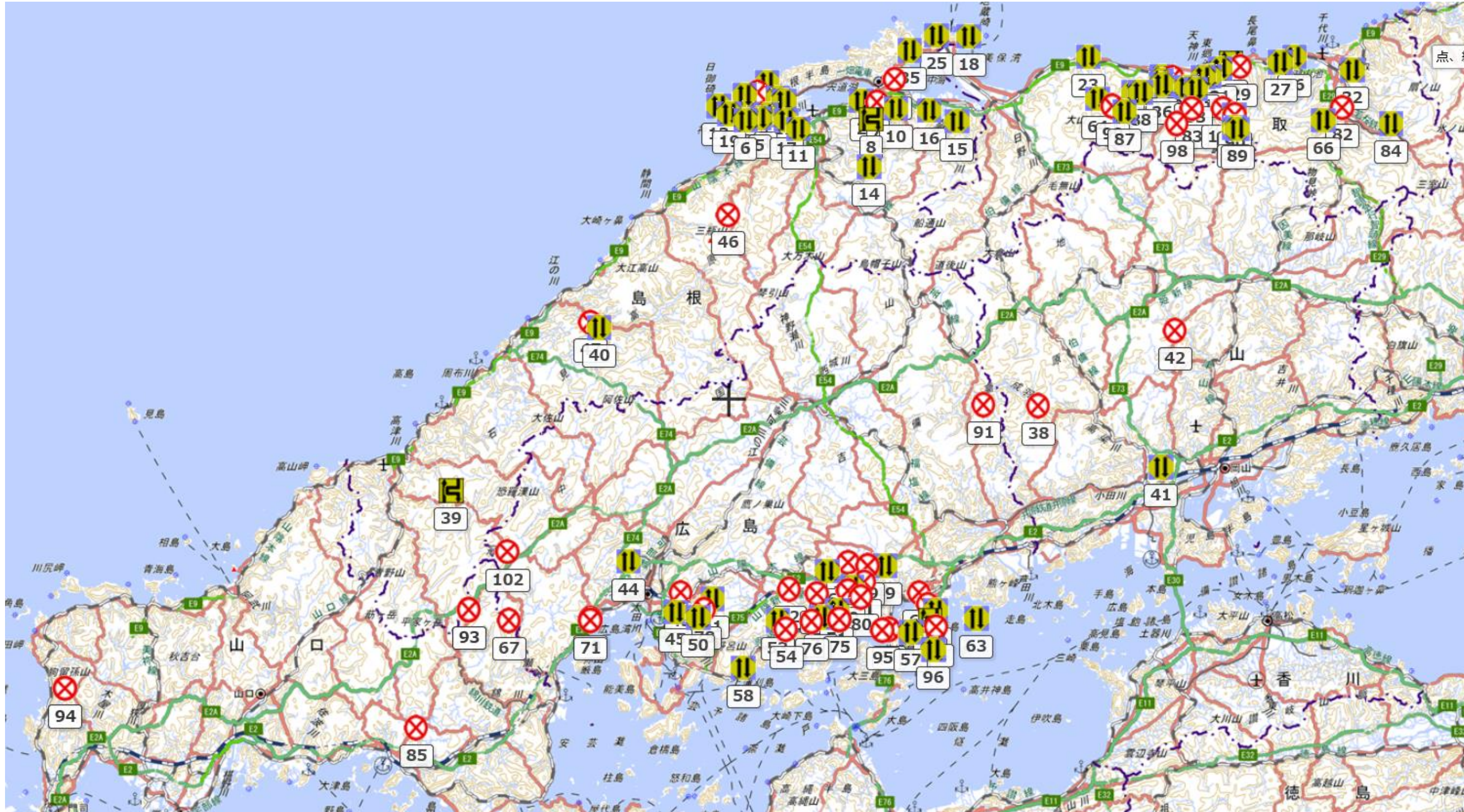
作成日_作成担当課_用途_保存期間

単位:箇所数

	鳥取県	島根県	岡山県	広島県	山口県	中国合計
通行止め	30	27	3	39	3	102
解除	22	22	1	16	0	61
現在通行止め	8	5	2	23	3	41

■被災に伴う孤立集落の状況

- 【解消】島根県出雲市大社町 (5地区370世帯918人) R3.7.7(水)15:00発生~R3.7.8(木)9:30解消
- 【解消】鳥取県東伯郡三朝町 (1地区 1世帯 1人) R3.7.8(木)17:30発生~R3.7.9(金)15:00解消
- 広島県竹原市下野町 (1地区 22世帯 50人) R3.7.8(木)発生
(※8日午後から竹原市が仮復旧工事に着手)



※市町村道は、県から報告があったものを記載

中国地整管内：国道(補助国)+地方道

7月11日(日)15時時点



【機密性2】

発出元 → 発出先

作成日_作成担当課_用途_保存期間

No.	事象	発生日	都道府県	市町村	路線名		規制日時		規制内容	孤立世帯数(人数)	ライフライン等	解消見通し等	規制変更日時		規制内容
					種別	路線名1	規制日時	規制内容1					規制変更日時	規制内容2	
1	落石	2021/7/6	島根県	出雲市	(主)	斐川一畑大社線	2021/7/6 23:00	全面通行止	なし	異常なし			2021/7/9 14:00	規制解除	
2	路面冠水	2021/7/7	島根県	松江市	(主)	玉湯吾妻山線	2021/7/7 5:00	全面通行止	なし	異常なし			2021/7/7 15:00	規制解除	
3	路面冠水	2021/7/7	島根県	出雲市	(主)	鱒淵寺線	2021/7/7 6:00	全面通行止	なし	異常なし			2021/7/8 16:45	規制解除	
4	路面冠水	2021/7/7	島根県	出雲市	(国)	431号	2021/7/7 6:40	全面通行止	なし	異常なし			2021/7/7 17:30	規制解除	
5	路面冠水	2021/7/7	島根県	出雲市	(一)	矢尾今市線	2021/7/7 7:00	全面通行止	なし	異常なし			2021/7/8 9:30	規制解除	
6	路面冠水	2021/7/7	島根県	出雲市	(主)	出雲大社線	2021/7/7 7:10	全面通行止	なし	異常なし			2021/7/7 11:30	規制解除	
7	土砂崩れ	2021/7/7	島根県	松江市	(主)	松江木次線	2021/7/7 6:50	全面通行止	なし	異常なし					
8	倒木	2021/7/7	島根県	松江市	(主)	松江木次線	2021/7/7 6:50	全面通行止	なし	異常なし			2021/7/7 9:51	片側交互通行	
9	路面冠水	2021/7/7	鳥取県	倉吉市	(一)	倉吉江北線	2021/7/7 8:00	全面通行止	なし	異常なし			2021/7/7 20:00	規制解除	
10	路面冠水	2021/7/7	島根県	松江市	(国)	432号	2021/7/7 8:20	全面通行止	なし	異常なし			2021/7/7 9:40	規制解除	
11	路面冠水	2021/7/7	島根県	出雲市	(一)	斐川上島線	2021/7/7 8:02	全面通行止	なし	異常なし			2021/7/7 17:30	規制解除	
12	路面冠水	2021/7/7	島根県	出雲市	(一)	十六島直江停車場線	2021/7/7 8:30	全面通行止	なし	異常なし			2021/7/7 13:50	規制解除	
13	土砂崩れ	2021/7/7	島根県	出雲市	(主)	斐川一畑大社線	2021/7/7 8:10	全面通行止	解消(138戸)	異常なし			2021/7/7 8:10	規制解除	
14	路面冠水	2021/7/7	島根県	雲南市	(一)	上久野大東線	2021/7/7 8:40	全面通行止	なし	異常なし			2021/7/7 15:00	規制解除	
15	路面冠水	2021/7/7	島根県	安来市	(一)	布部安来線	2021/7/7 9:30	全面通行止	なし	異常なし			2021/7/7 12:00	規制解除	
16	土砂崩れ	2021/7/7	島根県	安来市	市道	沢東出雲線	2021/7/7 8:30	全面通行止	なし	異常なし			2021/7/7 19:05	規制解除	
17	路面冠水	2021/7/7	島根県	出雲市	市道	斐川28号線	2021/7/7 4:30	全面通行止	なし	異常なし			2021/7/7 16:00	規制解除	
18	法面崩落	2021/7/7	島根県	松江市	(一)	七類雲津長浜線	2021/7/7 10:10	全面通行止	なし	異常なし			2021/7/11 13:30	規制解除	
19	落石	2021/7/7	島根県	出雲市	(主)	大社日御碕線	2021/7/7 10:25	全面通行止	解消(232戸)	確認中			2021/7/8 18:00	規制解除	
20	法面崩落	2021/7/7	鳥取県	湯梨浜町	(一)	東郷羽合線	2021/7/7 11:00	全面通行止	なし	異常なし			2021/7/8 17:00	規制解除	
21	路面冠水	2021/7/7	鳥取県	湯梨浜町	(一)	東郷湖線	2021/7/7 11:00	全面通行止	なし	異常なし			2021/7/8 9:15	規制解除	
22	法面崩落	2021/7/7	鳥取県	北栄町	(国)	313号	2021/7/7 11:30	全面通行止	なし	異常なし					
23	路面冠水	2021/7/7	鳥取県	大山町	(一)	羽田井植松線	2021/7/7 11:45	全面通行止	なし	異常なし			2021/7/8 9:30	規制解除	
24	土砂崩れ	2021/7/7	島根県	出雲市	(主)	斐川一畑大社線	2021/7/7 12:30	全面通行止	なし	確認中					
25	路面冠水	2021/7/7	島根県	松江市	(主)	松江鹿島美保関線	2021/7/7 13:50	全面通行止	なし	異常なし			2021/7/8 8:00	規制解除	
26	路面冠水	2021/7/7	鳥取県	鳥取市	(一)	御熊白兎線	2021/7/7 13:30	全面通行止	なし	異常なし			2021/7/8 6:00	規制解除	
27	路面冠水	2021/7/7	鳥取県	鳥取市	(一)	宝木停車場上光線	2021/7/7 14:00	全面通行止	なし	異常なし			2021/7/7 21:00	規制解除	
28	路面冠水	2021/7/7	鳥取県	倉吉市	(主)	倉吉由良線	2021/7/7 14:30	全面通行止	なし	異常なし			2021/7/8 6:45	規制解除	
29	法面崩落	2021/7/7	鳥取県	鳥取市	(一)	泊絹見青谷線	2021/7/7 16:00	全面通行止	なし	異常なし					
30	法面崩落	2021/7/7	鳥取県	湯梨浜町	(一)	泊絹見青谷線	2021/7/7 10:30	全面通行止	なし	異常なし			2021/7/8 12:00	片側交互通行	
31	路面冠水	2021/7/7	鳥取県	湯梨浜町	(主)	倉吉青谷線	2021/7/7 11:00	全面通行止	なし	異常なし			2021/7/8 10:15	規制解除	
32	路面冠水	2021/7/7	鳥取県	鳥取市	(主)	鳥取福部線	2021/7/7 15:30	全面通行止	なし	異常なし			2021/7/8 5:30	規制解除	
33	法面崩落	2021/7/7	鳥取県	湯梨浜町	(主)	倉吉青谷線	2021/7/7 15:30	全面通行止	なし	異常なし			2021/7/10 20:15	規制解除	
34	土砂崩れ	2021/7/7	鳥取県	三朝町	(主)	三朝中線	2021/7/7 15:30	全面通行止	なし	異常なし			2021/7/7 21:00	規制解除	
35	路面冠水	2021/7/7	島根県	出雲市	(主)	斐川一畑大社線	2021/7/7 15:50	全面通行止	なし	異常なし			2021/7/9 16:00	規制解除	
36	路面冠水	2021/7/7	鳥取県	倉吉市	(一)	津原穴沢線	2021/7/7 14:30	全面通行止	なし	異常なし			2021/7/8 6:45	規制解除	
37	路面冠水	2021/7/7	鳥取県	北栄町	(一)	亀谷北条線	2021/7/7 14:30	全面通行止	なし	異常なし			2021/7/8 6:45	規制解除	
38	土砂崩れ	2021/7/8	岡山県	高梁市	(一)	宇治長屋線	2021/7/8 3:00	全面通行止	なし	異常なし					
39	土砂崩れ	2021/7/8	島根県	益田市	(一)	美都澄川線	2021/7/8 6:30	全面通行止	なし	異常なし			2021/7/8 15:00	片側交互通行	
40	倒木	2021/7/8	島根県	江津市	(一)	三次江津線	2021/7/8 7:00	全面通行止	なし	異常なし			2021/7/8 15:30	規制解除	

※市町村道は、県から報告があったものを記載

中国地整管内：国道(補助国)+地方道

7月11日(日)15時時点

【機密性2】

発出元 → 発出先

作成日_作成担当課_用途_保存期間

No.	事象	発生日	都道府県	市町村	種別	路線名	規制日時	規制内容	孤立世帯数(人数)	ライフライン等	解消見通し等	規制変更日時	
												規制変更日時	規制内容2
41	路面冠水	2021/7/8	岡山県	総社市	(一)	岡山総社自転車線	2021/7/8 7:30	全面通行止	なし	異常なし		2021/7/8 16:25	規制解除
42	土砂崩れ	2021/7/8	岡山県	美咲町	(国)	429号	2021/7/8 8:40	全面通行止	なし	異常なし			
43	護岸崩壊	2021/7/8	広島県	広島市	(主)	下瀬野海田線	2021/7/8 8:30	全面通行止	なし	異常なし			
44	路面冠水	2021/7/8	広島県	広島市	(主)	広島豊平線	2021/7/8 6:00	全面通行止	なし	異常なし		2021/7/8 12:30	規制解除
45	路面冠水	2021/7/8	広島県	広島市	(主)	矢野安浦線	2021/7/8 8:00	全面通行止	なし	異常なし		2021/7/8 15:50	規制解除
46	土砂崩れ	2021/7/8	島根県	出雲市	(主)	大田佐田線	2021/7/8 10:30	全面通行止	なし	異常なし			
47	倒木	2021/7/8	島根県	江津市	(一)	三次江津線	2021/7/8 8:30	全面通行止	なし	異常なし			
48	落石	2021/7/8	島根県	出雲市	(主)	斐川一畑大社線	2021/7/8 8:30	全面通行止	なし	異常なし		2021/7/8 8:30	規制解除
49	倒木	2021/7/8	広島県	三原市	(主)	三原東城線	2021/7/8 5:40	全面通行止	なし	異常なし		2021/7/8 13:20	規制解除
50	路面冠水	2021/7/8	広島県	熊野町	(一)	瀬野呉線	2021/7/8 7:00	全面通行止	なし	異常なし		2021/7/8 15:30	規制解除
51	法面崩落	2021/7/8	広島県	三原市	(主)	三原竹原線	2021/7/8 9:00	全面通行止	なし	異常なし		2021/7/10 17:00	規制解除
52	法面崩落	2021/7/8	広島県	尾道市	(一)	向島循環線	2021/7/8 9:10	全面通行止	なし	異常なし		2021/7/8 16:40	規制解除
53	土砂崩れ	2021/7/8	広島県	東広島市	(主)	安芸津下三永線	2021/7/8 9:40	全面通行止	なし	異常なし		2021/7/8 17:00	規制解除
54	道路損壊	2021/7/8	広島県	東広島市	(一)	安芸津停車場線	2021/7/8 10:10	全面通行止	なし	異常なし			
55	土砂崩れ	2021/7/8	広島県	尾道市	(国)	317号	2021/7/8 10:10	全面通行止	なし	異常なし		2021/7/10 14:50	片側交互通行
56	土砂崩れ	2021/7/8	広島県	三原市	(主)	広島空港本郷線	2021/7/8 10:40	全面通行止	なし	異常なし		2021/7/8 17:00	規制解除
57	路面冠水	2021/7/8	広島県	尾道市	(主)	生口島循環線	2021/7/8 11:10	全面通行止	なし	異常なし		2021/7/8 11:30	規制解除
58	倒木	2021/7/8	広島県	呉市	(一)	川尻安浦線	2021/7/8 12:00	全面通行止	なし	異常なし		2021/7/10 16:20	規制解除
59	道路損壊	2021/7/8	広島県	三原市	(主)	本郷久井線	2021/7/8 10:00	全面通行止	なし	異常なし			
60	土砂崩れ	2021/7/8	広島県	尾道市	(一)	高根島線	2021/7/8 10:00	全面通行止	なし	異常なし			
61	護岸崩壊	2021/7/8	広島県	広島市	(一)	瀬野呉線	2021/7/8 11:00	全面通行止	なし	異常なし		2021/7/8 22:00	規制解除
62	土砂崩れ	2021/7/8	広島県	尾道市	(一)	西浦三庄田熊線	2021/7/8 14:00	全面通行止	なし	異常なし			
63	土砂崩れ	2021/7/8	広島県	福山市	(一)	田島循環線	2021/7/8 15:00	全面通行止	なし	異常なし		2021/7/8 18:30	規制解除
64	土砂流出	2021/7/8	鳥取県	琴浦町	(主)	倉吉赤崎中山線	2021/7/8 14:30	全面通行止	なし	異常なし		2021/7/9 7:00	規制解除
65	路面冠水	2021/7/8	鳥取県	三朝町	(主)	鳥取鹿野倉吉線	2021/7/8 16:00	全面通行止	なし	異常なし		2021/7/9 9:00	規制解除
66	路面冠水	2021/7/8	鳥取県	鳥取市	(一)	柿小屋曳田線	2021/7/8 17:00	全面通行止	なし	異常なし		2021/7/9 5:30	規制解除
67	法面崩落	2021/7/8	広島県	廿日市市	(主)	岩国佐伯線	2021/7/8 17:10	全面通行止	なし	異常なし			
68	土砂流出	2021/7/8	広島県	尾道市	市道	吉和275号線	2021/7/8 9:00	全面通行止	なし	異常なし			
69	護岸崩壊	2021/7/8	広島県	尾道市	市道	津部田11号線	2021/7/8 9:00	全面通行止	なし	異常なし			
70	路面冠水	2021/7/8	広島県	廿日市市	市道	今市第1路線	7/8 時間確認中	全面通行止	なし	異常なし			
71	路面冠水	2021/7/8	広島県	廿日市市	市道	大神通り線	7/8 時間確認中	全面通行止	なし	異常なし			
72	道路損壊	2021/7/8	広島県	竹原市	市道	上田万里中仁賀線	7/8 時間確認中	全面通行止	なし	異常なし			
73	道路損壊	2021/7/8	広島県	竹原市	市道	赤坂湯坂線	7/8 時間確認中	全面通行止	なし	異常なし			
74	道路損壊	2021/7/8	広島県	竹原市	市道	池之浦1号線	7/8 時間確認中	全面通行止	なし	異常なし			
75	道路損壊	2021/7/8	広島県	竹原市	市道	東川東谷線	7/8 時間確認中	全面通行止	なし	異常なし			
76	道路損壊	2021/7/8	広島県	竹原市	市道	大井宿根線	7/8 時間確認中	全面通行止	あり(22世帯50人程度)	異常なし	7/8午後から仮復旧工事着手		
77	道路損壊	2021/7/8	広島県	竹原市	市道	楠通成井線	7/8 時間確認中	全面通行止	なし	異常なし		2021/7/8 0:00	規制解除
78	護岸崩壊	2021/7/8	広島県	熊野町	町道	松ヶ丘1号線	2021/7/8 10:45	全面通行止	なし	異常なし			
79	路面陥没	2021/7/8	広島県	三原市	市道	福礼線	2021/7/8 12:00	全面通行止	なし	異常なし			
80	路面冠水	2021/7/8	広島県	三原市	市道	沼田東町北部32号線	2021/7/8 12:00	全面通行止	なし	異常なし			

※市町村道は、県から報告があったものを記載

中国地整管内:国道(補助国)+地方道

7月11日(日)15時時点

【機密性2】

発出元 → 発出先

作成日_作成担当課_用途_保存期間

No.	事象 事象1	発生日	都道府県	市町村	路線名		規制日時	規制内容	孤立世帯数(人数)	ライフライン等	解消見通し等	規制変更日時	
					種別	路線名1						規制日時	規制内容1
81	護岸崩壊	2021/7/8	広島県	三原市	市道	小坂町67号線	2021/7/8 12:00	全面通行止	なし	異常なし			
82	土砂流出	2021/7/8	鳥取県	八頭町	(一)	鳥取郡家線	2021/7/8 17:15	全面通行止	なし	異常なし			
83	法面崩落	2021/7/8	鳥取県	三朝町	(国)	179号	2021/7/8 16:30	全面通行止	なし	異常なし			
84	土砂流出	2021/7/8	鳥取県	八頭町	(主)	岩美八東線	2021/7/8 19:30	全面通行止	なし	異常なし		2021/7/9 5:40	規制解除
85	路肩崩壊	2021/7/8	山口県	岩国市	(一)	秋掛錦線	2021/7/8 14:30	全面通行止	なし	異常なし			
86	土砂崩れ	2021/7/8	鳥取県	北栄町	(一)	法万大栄線	2021/7/8 16:00	全面通行止	なし	異常なし		2021/7/9 9:30	規制解除
87	土砂崩れ	2021/7/8	鳥取県	倉吉市	(一)	上大立大栄線	2021/7/8 16:20	全面通行止	なし	異常なし		2021/7/8 22:00	規制解除
88	土砂崩れ	2021/7/8	鳥取県	北栄町	(一)	法万大栄線	2021/7/8 17:20	全面通行止	なし	異常なし		2021/7/9 9:30	規制解除
89	土砂崩れ	2021/7/8	鳥取県	三朝町	(主)	三朝中線	2021/7/8 19:00	全面通行止	解消(1戸)	異常なし		2021/7/11 9:00	規制解除
90	土砂崩れ	2021/7/8	鳥取県	三朝町	(主)	鳥取鹿野倉吉線	2021/7/8 16:30	全面通行止	なし	異常なし			
91	道路損壊	2021/7/9	広島県	神石高原町	(一)	前原谷仙養線	2021/7/9 7:30	全面通行止	なし	異常なし			
92	路面冠水	2021/7/9	広島県	三原市	(一)	本郷停車場線	2021/7/9 9:00	全面通行止	なし	異常なし		2021/7/9 12:00	規制解除
93	路肩崩壊	2021/7/9	山口県	岩国市	(一)	須川吉賀線	2021/7/9 8:00	全面通行止	なし	異常なし			
94	倒木	2021/7/9	山口県	下関市	(一)	宇賀山陽線	2021/7/9 9:30	全面通行止	なし	異常なし			
95	土砂崩れ	2021/7/9	広島県	尾道市	(一)	高根島線	2021/7/9 11:20	全面通行止	なし	異常なし			
96	路面冠水	2021/7/9	広島県	尾道市	(一)	西浦三庄田熊線	2021/7/9 16:30	全面通行止	なし	異常なし		2021/7/11 6:20	規制解除
97	法面崩落	2021/7/8	島根県	松江市	市道	西川津西尾線	2021/7/8 17:25	全面通行止	なし	異常なし			
98	路面陥没	2021/7/9	鳥取県	倉吉市	(主)	大柿上古川線	2021/7/9 13:00	全面通行止	なし	異常なし			
99	路面陥没	2021/7/10	鳥取県	琴浦町	(主)	倉吉赤碕線	2021/7/10 13:00	全面通行止	なし	異常なし			
100	土砂崩れ	2021/7/10	鳥取県	三朝町	(一)	桑原坂本線	2021/7/10 15:00	全面通行止	なし	異常なし			
101	土砂崩れ	2021/7/10	広島県	三原市	(一)	下徳良本郷線	2021/7/10 15:00	全面通行止	なし	異常なし			
102	道路損壊	2021/7/11	広島県	廿日市	(国)	488号	2021/7/11 8:00	全面通行止	なし	異常なし			

※市町村道は、県から報告があったものを記載

令和3年7月6日からの梅雨前線による大雨

災害対策用機械派遣状況

災害概要	出動理由	内水排除(自治体)
	出動日時	2021/7/7 17:30
	場 所	上追子排水機場
	被害状況	
出動車両	排水ポンプ車	
機械番号	R02-4705	
稼働状況	撤収済	

災害概要	出動理由	内水排除(直轄)
	出動日時	2021/7/7 17:25
	場 所	不入岡排水樋門
	被害状況	
出動車両	排水ポンプ車	照明車
機械番号	24-4704	R01-4704
稼働状況	待機中	待機中

災害概要	出動理由	内水排除(直轄)
	出動日時	2021/7/8 19:00
	場 所	福守排水樋門
	被害状況	
出動車両	排水ポンプ車	照明車
機械番号	19-4703	25-4710
稼働状況	待機中	待機中

災害概要	出動理由	内水排除(自治体)
	出動日時	2021/7/7 15:40
	場 所	清水川排水機場
	被害状況	
出動車両	排水ポンプ車	排水ポンプ車
機械番号	R02-4704	24-4703
稼働状況	待機中	待機中

災害概要	出動理由	前進応援(直轄)
	出動日時	2021/7/8 17:45
	場 所	小谷川排水樋門
	被害状況	
出動車両	排水ポンプ車	照明車
機械番号	24-4706	30-4706
稼働状況	撤収済	撤収済

災害概要	出動理由	内水排除(直轄)
	出動日時	2021/7/8 7:30
	場 所	南田川排水樋門
	被害状況	
出動車両	排水ポンプ車	
機械番号	24-4702	
稼働状況	撤収済	

災害概要	出動理由	内水排除(直轄)
	出動日時	2021/7/7 19:10
	場 所	北川排水樋門
	被害状況	
出動車両	排水ポンプ車	照明車
機械番号	18-4705	R02-4706
稼働状況	撤収済	撤収済

災害概要	出動理由	前進応援(中技→鳥取)
	出動日時	2021/7/7 22:40
	場 所	鳥取河川国道事務所
	被害状況	
出動車両	排水ポンプ車	
機械番号	23-4700	
稼働状況	撤収済	

災害概要	出動理由	破堤(自治体)
	出動日時	2021/7/9 10:30
	場 所	沼田川
	被害状況	
出動車両	排水ポンプ車	
機械番号	24-4710	
稼働状況	作業中	



清水川排水機場



上追子排水機場



不入岡排水樋門



南田川排水樋門