

7月6日からの梅雨前線に伴う大雨による被害状況等について

1. 気象概況 (7/14 13:39時点)

中国地方は13日に梅雨明けしたとみられる。

中国地方の上空およそ6000メートルには、氷点下6度以下の寒気が流れ込んでおり、日中の気温上昇の影響で大気の状態が非常に不安定となって、局地的に雷を伴った非常に激しい雨の降っている所がある。

中国地方では14日夜のはじめ頃にかけて、局地的に雷を伴った非常に激しい雨が降る見込み。

山陽では、14日夜のはじめ頃まで浸水害、河川の増水や氾濫に警戒し、これまでの大雨により地盤の緩んでいる所があるため、14日夜遅くまで土砂災害に警戒必要。山陰でも浸水害、土砂災害、河川の増水に十分注意が必要。

2. 体制

○非常体制：なし

○警戒体制：三次河川国道

○注意体制：総括室、河州室、道路室、中国技術事務所、鳥取河州国道、倉吉河州国道、岡山国道、出雲河川、松江国道、尾原ダム、志津見ダム、八田原ダム

○洪水警戒体制（ダム）：なし

3. 施設被害情報等

島根県 (7/14 15:00時点)

○人的被害

なし

○住家被害

半壊	:	10棟
一部破損	:	8棟
床上浸水	:	53棟
床下浸水	:	277棟

広島県 (7/13 15:00時点)

○人的被害

なし

○住家被害

一部破損	:	1棟
床上浸水	:	47棟

床下浸水 : 217棟

(1) 河川

○国管理河川

・なし

○県管理河川

・ 17水系38河川で氾濫発生（確認または調査中）

鳥取県 7水系14河川

- ・ 千代川水系清水川（床下約4戸、田畑2.5ha、その他調査中）
- ・ 浜村川水系浜村川、勝見川、勝谷川（いずれも調査中）
- ・ 勝部川水系日置川、露谷川（いずれも調査中）
- ・ 橋津川水系東郷池（田畑8.5ha、その他調査中）
- ・ 由良川水系由良川、北条川、円城寺川、亀谷川、大倉川（いずれも調査中）
- ・ 天神川水系玉川（床下約1戸、田畑0.5ha、その他調査中）
- ・ 宇田川水系宇田川（調査中）

島根県 3水系16河川

- ・ 斐伊川水系意宇川（調査中）、比津川（調査中）、平田船川（田畑10ha、その他調査中）、田頼川（調査中）、吉田川（調査中）、湯谷川（田畑1ha、その他調査中）、高瀬川（田畑18ha、その他調査中）、午頭川（田畑0.5ha、その他調査中）、三谷川（調査中）、北田川（調査中）、木戸川（調査中）、安田川（調査中）
- ・ 堀川水系堀川（田畑30ha、その他調査中）、古内藤川（田畑0.2ha、その他調査中）
- ・ 十間川水系十間川（田畑1.5ha、その他調査中）、保地石川（田畑1ha、その他調査中）

広島県 7水系 8河川

- ・ 沼田川水系天井川（床上約3戸、床下2戸、田畑5ha、その他調査中）、入野川（田畑1.5ha、その他調査中）
- ・ 黒瀬川水系黒瀬川（調査中）
- ・ 三津大川水系三津大川（調査中）
- ・ 本川水系本川（床上約19戸、その他調査中）
- ・ 賀茂川水系賀茂川（調査中）
- ・ 尾崎川水系尾崎川（床下約1戸、その他調査中）
- ・ 江の川水系神野瀬川（調査中）

・ 9水系13河川で被害発生

鳥取県 3水系10河川

- ・ 天神川水系富海川（護岸損傷）

- ・天神川水系志村川 (堤防洗掘)
- ・天神川水系円谷川 (護岸損壊)
- ・千代川水系つく米川 (護岸損壊、堤防洗掘)
- ・千代川水系砂見川 (護岸損壊)
- ・千代川水系野坂川 (護岸損壊)
- ・千代川水系有富川 (護岸損壊)
- ・千代川水系私都川 (護岸損壊 2箇所)
- ・千代川水系平木谷川 (護岸損壊)
- ・由良川水系亀谷川 (護岸損壊)

島根県

2水系5河川

- ・唐川川水系唐川川 (堤防及び護岸損傷)
- ・斐伊川水系吉田川 (河岸侵食)
- ・斐伊川水系飯梨川 (堤防法下陥没)
- ・斐伊川水系意東川 (河岸侵食)
- ・斐伊川水系飯石川 (河岸侵食)

広島県

6水系8河川

- ・沼田川水系天井川 (決壊)
- ・沼田川水系入野川 (決壊)
- ・沼田川水系尾原川 (河岸侵食)
- ・三津大川水系三津大川 (護岸損壊)
- ・黒瀬川水系黒瀬川 (堤防洗掘)
- ・本川水系本川 (護岸損壊)
- ・賀茂川水系賀茂川 (河岸侵食)
- ・瀬野川水系熊野川 (護岸損壊)

(2) ダム

洪水調節等を実施したダム

- 直轄ダム 4ダム (苦田ダム、殿ダム、弥栄ダム、志津見ダム)
- 県管理ダム 18ダム
- 利水ダム 16ダム (洪水量に達したダム)

上記の内、7/12以降において洪水調節等を実施したダム

- 直轄ダム 1ダム (志津見ダム)
- 県管理ダム 5ダム
- 利水ダム 5ダム (洪水量に達したダム)

特別防災操作を実施したダム

- 直轄ダム 1ダム (弥栄ダム)

事前放流を実施したダム

- 直轄ダム なし
- 県管理ダム 1ダム
- 利水ダム 1ダム

(3) 砂防

○土砂災害

・ 47件 (鳥取県30、島根県10、広島県7)

人的被害 あり (負傷者3名)

物的被害 あり (県道通行止め1箇所、町道通行止め1箇所、家屋全壊1軒、家屋一部損壊9軒、作業所倒壊2棟、倉庫全壊1軒)

○土砂災害警戒情報 (7/14 15:00時点)

~~→鳥取県(倉吉市)~~

(4) 道路

○高速道路

被災による通行止め なし

雨量基準超過による通行止め 1路線1区間【解消済み】

E2山陽道 3区間 備前IC~岡山IC、福山西IC~大竹IC

【解消済み】

廿日市JCT~廿日市IC【解消済み】

E2A中国道 2区間 東城IC~庄原IC【解消済み】

六日市IC~鹿野IC【解消済み】

E31広島呉道路 1区間 仁保IC~坂南IC【解消済み】

E74広島道 1区間 広島JCT~広島西風新都IC【解消済み】

E76西瀬戸道 1区間 西瀬戸尾道IC~生口島南IC【解消済み】

○直轄国道

被災による通行止め 3路線6箇所【2路線5箇所解消済み】

国道2号(広島県1): 路面冠水【解消済み】

国道54号(広島県1): 法面崩壊【解消済み】

国道54号(島根県3): 路面冠水、法面崩壊【解消済み】

E54松江道(広島県): 法面崩壊 (7月18日解消予定)

雨量基準による通行止め 4路線5区間【解消済み】

E9山陰道 2区間 鳥取西IC~はわいIC、大栄東伯IC~淀江IC

【解消済み】

E29鳥取道 1区間 鳥取南IC~鳥取IC【解消済み】

E54尾道・松江道 1区間 尾道JCT~三刀屋木次IC【解消済み】

E75東呉道 1区間 高屋IC~黒瀬IC【解消済み】

○補助国道

被災による通行止め 10路線17区間【5路線12区間解消】

国道179号(鳥取県): 法面崩落

国道184号(島根県): 土砂崩れ2【解消】、土砂流出1【解消】

国道313号(鳥取県): 法面崩落【解消】

国道314号(島根県): 土砂流出

国道317号(広島県): 土砂崩れ【解消】

国道375号（鳥根県）：路肩崩壊
国道429号（岡山県）：土砂崩れ
国道431号（鳥根県）：路面冠水5【解消】
国道432号（鳥根県）：路面冠水【解消】、電柱倒壊【解消】
国道488号（広島県）：道路損壊

○県道等

被災による通行止め 5県178区間【106区間解消】

鳥取県30区間（土砂崩れ7、土砂流出3、法面崩落4、路面冠水14、路面陥没2）【27区間解消】

鳥根県98区間（倒木4、土砂崩れ30、法面崩落16、落石4、路面冠水34、土砂流出4、路肩崩壊1、路面陥没1、確認中4）【55区間解消】

岡山県 2区間（路面冠水1、土砂崩れ1）【1区間解消】

広島県45区間（土砂流出1、路面陥没1、護岸崩壊5、土砂崩れ8、倒木2、道路損壊9、法面崩落3、路面冠水11、路肩崩壊4、落石1）【22区間解消】

山口県 3区間（路肩崩壊2、倒木1）【1区間解消】

(5) 港湾空港

港湾空港室及び港湾関係事務所：体制発令なし

○被害等の状況

港湾内漂流物 3箇所【2箇所完了】

鳥取県 重要港湾鳥取港【回収完了】

地方港湾田後港【回収完了】

広島県 国際拠点港湾 広島港【回収中】

4. 整備局の対応状況

(1) 整備局の対応

- ・整備局本部会議 第1回 7/8 16:30～
第2回 7/12 18:00～

(2) ホットライン構築状況 32自治体（全自治体数107）

- ・鳥取県：11自治体
- ・鳥根県：6自治体
- ・岡山県：5自治体
- ・広島県：8自治体
- ・山口県：2自治体

(3) TEC-FORCE等

○リエゾン0人 延べ人数78人・日、派遣自治体数12箇所
派遣無し

○被災状況調査（ドローン調査）

黒瀬川水系黒瀬川（東広島市）の堤防崩落の被災状況調査班として中国技術事務所より4名派遣

7/9 14:40 調査開始

17:10 調査終了

○被災状況調査班 延べ人数16人・日、派遣自治体数2箇所

雲南市

先遣班1班（4名）、先遣調査班1班（4名）

7/13 13:35 雲南市到着、調査開始

飯南町

先遣班1班（4名）、先遣調査班1班（4名）

7/13 13:35 飯南町到着、調査開始

（4）災害対策用機械等

・排水ポンプ車4台を鳥取市、松江市、三原市へ派遣

（鳥取市2（撤収済）、松江市1（撤収済）、三原市1（撤収済））

（5）資機材等

・土のう袋を鳥取県八頭町、鳥取県三朝町へ提供

（八頭町500袋、三朝町3,000袋）

（6）災害対策用ヘリコプター等による被災状況調査

・愛らんど号（中国・四国） 広島ヘリポートへ前進配備予定

（7/9 調査のための飛行を予定していたが、天候不順により中止。ヘリについては四国へ返却）

令和3年7月豪雨における国管理河川の出水状況(R3.7.7~7.12)

■今回の出水では、国管理河川3水系5河川5観測所で「避難判断水位」を超過しました。

■河川出水状況（国管理区間）

- ★レベル3（避難判断水位超過）＜3水系＞
- 千代川水系八東川 片山（8日 18:20低下）
 - 天神川水系天神川 小田（8日 17:40低下）
 - 国府川 福光（8日 17:00低下）
 - 三徳川 三朝（8日 16:50低下）
 - 日野川水系法勝寺川 福市（7日 11:40低下）
（12日 13:50低下）

- ★レベル2（氾濫注意水位超過）＜6水系＞
- 千代川水系千代川 行徳（8日 19:50低下）
袋河原（8日 18:40低下）
 - 天神川水系天神川 竹田橋（8日 17:00低下）
 - 斐伊川水系斐伊川 新伊萱（12日 17:00低下）
灘分（13日 1:00低下）
 - 江の川水系江の川 川本（12日 22:40低下）
 - 神野瀬川 神野瀬川（12日 21:40低下）
 - 高津川水系高津川 高角（8日 10:10低下）
 - 小瀬川水系小瀬川 小川津（8日 21:50低下）

■洪水調節状況（国管理ダム）

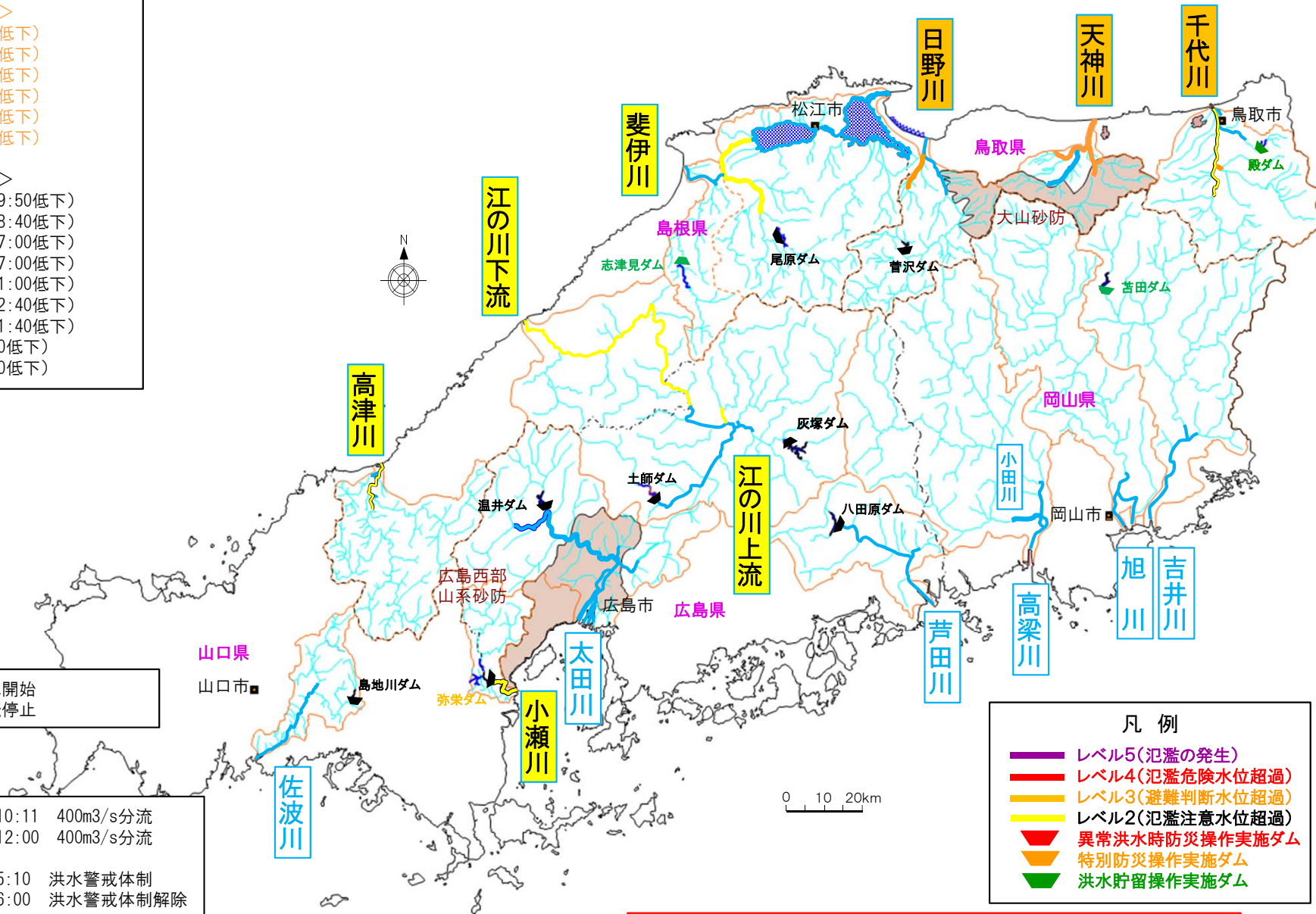
- ★洪水貯留操作＜4ダム＞
- 殿ダム（千代川）
 - 志津見ダム（斐伊川）
 - 苦田ダム（吉井川）
 - 弥栄ダム（小瀬川）
- ★特別防災操作＜1ダム＞
- 弥栄ダム（小瀬川）

■排水機場の稼働状況

- ★日野川（鳥取）：皆生P 7/7 7:10排水開始
13:40運転停止

■放水路の分派状況

- ★斐伊川（島根）：斐伊川放水路 7/7 10:11 400m³/s分派
7/12 12:00 400m³/s分派
- ★太田川（広島）：太田川放水路 7/8 5:10 洪水警戒体制
7/10 6:00 洪水警戒体制解除



凡例

- レベル5(氾濫の発生)
- レベル4(氾濫危険水位超過)
- レベル3(避難判断水位超過)
- レベル2(氾濫注意水位超過)
- 異常洪水時防災操作実施ダム
- 特別防災操作実施ダム
- 洪水貯留操作実施ダム

※数値等は速報値のため、今後の精査等により変更する場合があります。

令和3年7月12日出水(梅雨前線)における 中国地方整備局管内のダムの洪水調節等

【令和3年7月14日15時現在】

■洪水調節状況

(国管理ダム)

< 1 ダム >

・ 斐伊川水系 志津見ダム

(県管理ダム)

< 5 ダム >

・ 江の川水系 庄原ダム (広島県)
 ・ 静間川水系 三瓶ダム (島根県)
 ・ 旭川水系 河平ダム (岡山県)
 ・ 八幡川水系 梶毛ダム (広島県)
 ・ 高梁川水系 高瀬川ダム (岡山県)

■事前放流実施状況

<実施ダム無し>

■洪水量に達した利水ダム

< 6 ダム >

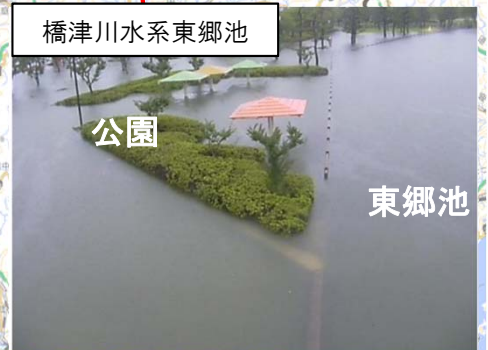
・ 江の川水系 高暮ダム (中国電力)
 沓ヶ原ダム (中国電力)
 浜原ダム (中国電力)
 ・ 斐伊川水系 来島ダム (中国電力)
 阿井川ダム (中国電力)
 ・ 神戸川水系 稗原ダム (出雲市)

令和3年7月豪雨による主な県管理河川の浸水被害 (R3.7.14現在)

■ 浸水被害は鳥取県内で7水系14河川、島根県内で3水系16河川、広島県内で7水系8河川で発生するなど、管内の広範囲で被害が発生しました。

■ ^{ぬたがわ}沼田川水系^{てんじょうがわ}天井川 (広島県三原市)、^{みはらし}入野川 (広島県東広島市) で堤防が決壊し、浸水被害が発生しました。

	浸水被害	河川管理施設等被害
鳥取県	14	12
島根県	16	5
岡山県	0	0
広島県	8	8
山口県	0	0
合計	38	25



○ 浸水被害
× 河川管理施設等被害

※速報値であり、今後数値等が変わる可能性があります。

令和3年7月豪雨による土砂災害発生状況 (R3. 7.14現在)

- 令和3年7月7日からの梅雨前線豪雨に伴い、中国地整管内において47件の土砂災害が発生 (令和3年7月14日現在)
- 降雨量の多かった鳥取県、島根県、広島県において沿岸部を中心に発生。

	土石流	がけ崩れ	地すべり	合計
鳥取県	5	25	0	30
島根県	1	9	0	10
岡山県	0	0	0	0
広島県	3	4	0	7
山口県	0	0	0	0
合計	9	38	0	47



島根県松江市西浜佐陀町(がけ崩れ)



鳥取県米子市祇園町(がけ崩れ)
<家屋一部損壊1戸>




鳥取県三朝町三徳
(土石流)
<非住家被害1戸>



広島県三原市小泉(土石流)
<家屋一部損壊1戸>



鳥取県倉吉市大原(がけ崩れ)
<負傷者3名、非住家被害1戸>



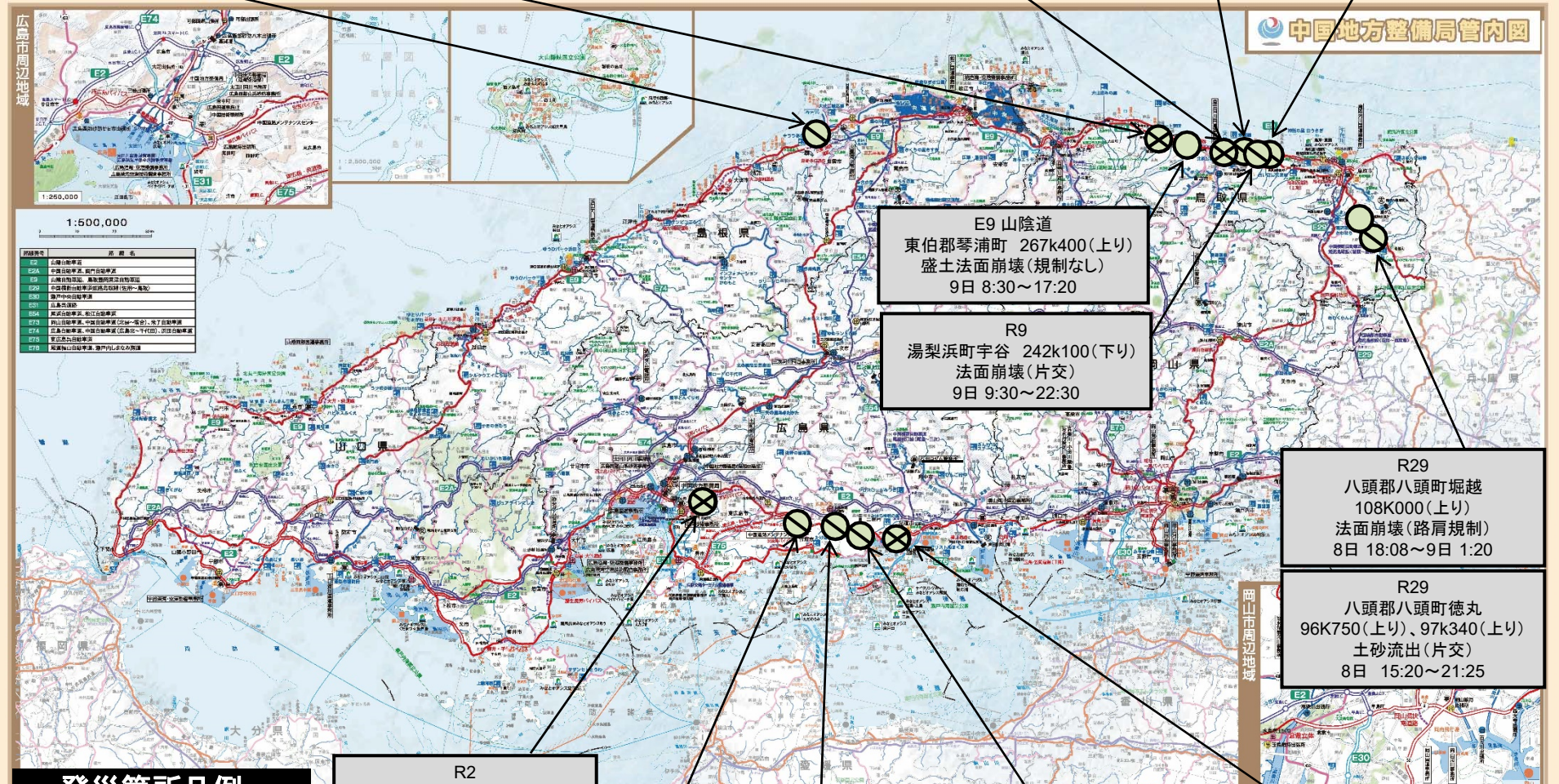
- 土石流
- がけ崩れ
- ▲ 地すべり

※これは速報値であり、今後数値等が変わる可能性があります。

大雨(7月7日～)による通行規制(被災箇所)について(中国管内)

令和3年7月14日 15:00現在

<p>R9 出雲市湖陵町 374K980(下り) 路肩崩落(片交) 7日 14:30~21:45</p>	<p>E9 山陰道 赤碕中山IC下りオフランプ 法面崩壊(事前通行止め区間内) 7日 9:40~8日 5:00</p>	<p>E9 山陰道 泊東郷IC上りオンランプ 法面崩壊(オンランプ通行止め) 8日 17:15~18:15</p>	<p>R9 湯梨浜町宇野 244k220(下り) 倒木・法面崩壊(片交) 7日 10:50~21:53</p>	<p>R9 湯梨浜町宇谷 242k270(下り) 法面崩壊(片交) 7日 10:50~16:20</p>
---	--	--	--	---



島根県等の被災状況 7/14 15:00現在

道路（直轄）

12日
11:51 R 5 4 1 4 4 k 1 3 0
雲南市三刀屋町 冠水（通行止め）
17:25 解消

12日
11:00 R 5 4 1 3 3 k 4 8 0
雲南市掛合町多根 冠水（通行止め）
13日
6:00 解消

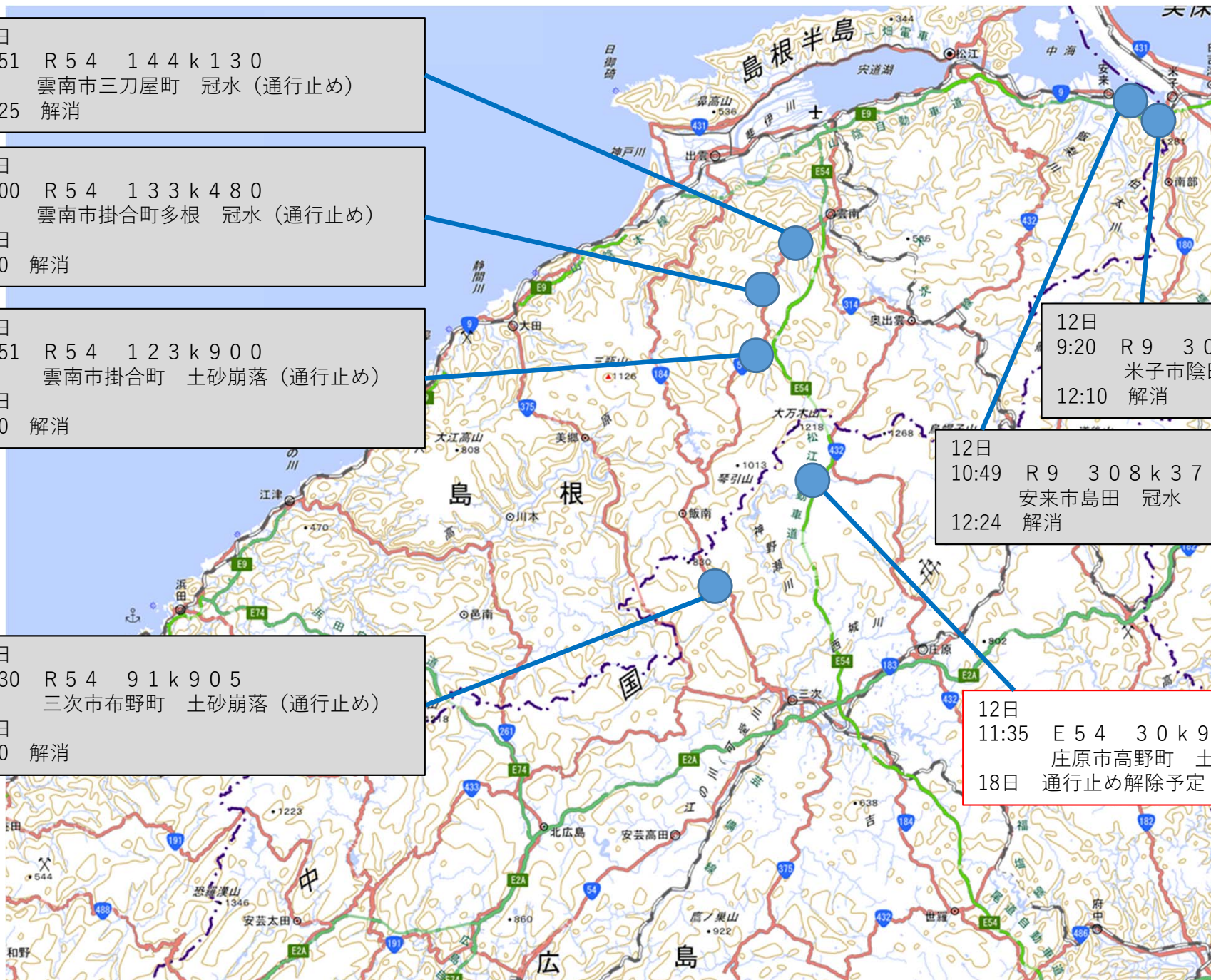
12日
11:51 R 5 4 1 2 3 k 9 0 0
雲南市掛合町 土砂崩落（通行止め）
13日
6:00 解消

12日
9:20 R 9 3 0 5 k 3 8 0
米子市陰田町 冠水（通行止め）
12:10 解消

12日
10:49 R 9 3 0 8 k 3 7 0
安来市島田 冠水
12:24 解消

12日
12:30 R 5 4 9 1 k 9 0 5
三次市布野町 土砂崩落（通行止め）
13日
6:00 解消

12日
11:35 E 5 4 3 0 k 9 0 0
庄原市高野町 土砂崩落（通行止め）
18日 通行止め解除予定



中国地整管内：国道(補助国)+地方道

7月14日(火)15時時点

【機密性2】

発出元 → 発出先

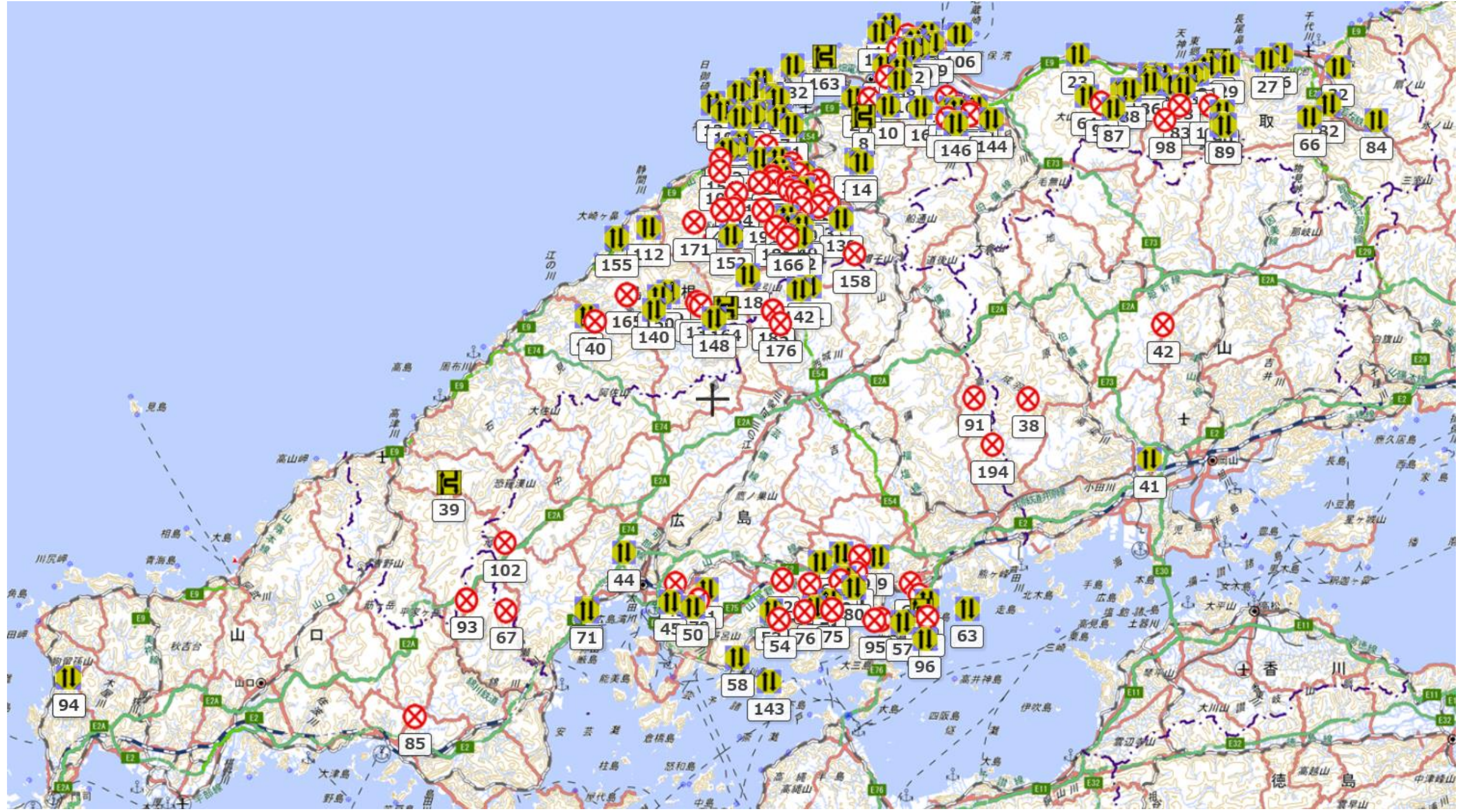
作成日_作成担当課_用途_保存期間

単位：箇所数

	鳥取県	島根県	岡山県	広島県	山口県	中国合計
通行止め	32	110	3	47	3	195
解除	28	65	1	23	1	118
現在通行止め	4	45	2	24	2	77

■被災に伴う孤立集落の状況

- 【解消】 島根県出雲市大社町 (5地区370世帯918人) R3. 7. 7(水) 15:00発生～R3. 7. 8(木) 9:30解消
- 【解消】 鳥取県東伯郡三朝町 (1地区 1世帯 1人) R3. 7. 8(木) 17:30発生～R3. 7. 9(金) 15:00解消
- 広島県竹原市下野町 (1地区 22世帯 50人) R3. 7. 8(木) 発生
(※8日午後から竹原市が仮復旧工事に着手、12日に1/2箇所の仮復旧完了)
- 島根県松江市 (1地区1世帯1人) R3. 7. 12(月) 7:30発生
- 【解消】 島根県邑智郡美郷町 (1地区4世帯) R3. 7. 12(月) 13:45発生～R3. 7. 13(火) 19:30解消
- 島根県雲南市 (13地区55世帯) R3. 7. 12(月) 18:14発生 (継続中10箇所27世帯、解消済3箇所28世帯)



※市町村道は、県から報告があったものを記載 13

中国地整管内:国道(補助国)+地方道

7月14日(火)15時時点

【機密性2】

発出元 → 発出先

作成日_作成担当課_用途_保存期間

	事象	発生日	都道府県	市町村	路線名		規制日時	規制内容	孤立世帯数(人数)	ライフライン等	解消見通し等	規制変更日時	規制内容
	事象1	発生日	都道府県	市町村	種別	路線名1	規制日時	規制内容1				規制変更日時	規制内容2
1	落石	2021/7/6	島根県	出雲市	(主)	斐川一畑大社線	2021/7/6 23:00	全面通行止	なし	異常なし		2021/7/9 14:00	規制解除
2	路面冠水	2021/7/7	島根県	松江市	(主)	玉湯吾妻山線	2021/7/7 5:00	全面通行止	なし	異常なし		2021/7/7 15:00	規制解除
3	路面冠水	2021/7/7	島根県	出雲市	(主)	鱒淵寺線	2021/7/7 6:00	全面通行止	なし	異常なし		2021/7/8 16:45	規制解除
4	法面崩落	2021/7/8	鳥取県	三朝町	(国)	179号	2021/7/8 16:30	全面通行止	なし	異常なし			
5	路面冠水	2021/7/7	島根県	出雲市	(一)	矢尾今市線	2021/7/7 7:00	全面通行止	なし	異常なし		2021/7/8 9:30	規制解除
6	路面冠水	2021/7/7	島根県	出雲市	(主)	出雲大社線	2021/7/7 7:10	全面通行止	なし	異常なし		2021/7/7 11:30	規制解除
7	土砂崩れ	2021/7/7	島根県	松江市	(主)	松江木次線	2021/7/7 6:50	全面通行止	なし	異常なし			
8	倒木	2021/7/7	島根県	松江市	(主)	松江木次線	2021/7/7 6:50	全面通行止	なし	異常なし		2021/7/7 9:51	片側交互通行
9	路面冠水	2021/7/7	鳥取県	倉吉市	(一)	倉吉江北線	2021/7/7 8:00	全面通行止	なし	異常なし		2021/7/7 20:00	規制解除
10	土砂崩れ	2021/7/12	島根県	飯南町	(国)	184号	2021/7/12 10:30	全面通行止	なし	異常なし		2021/7/13 15:00	規制解除
11	路面冠水	2021/7/7	島根県	出雲市	(一)	斐川上島線	2021/7/7 8:02	全面通行止	なし	異常なし		2021/7/7 17:30	規制解除
12	路面冠水	2021/7/7	島根県	出雲市	(一)	十六島直江停車場線	2021/7/7 8:30	全面通行止	なし	異常なし		2021/7/7 13:50	規制解除
13	土砂崩れ	2021/7/7	島根県	出雲市	(主)	斐川一畑大社線	2021/7/7 8:10	全面通行止	解消(138戸)	異常なし		2021/7/7 8:10	規制解除
14	路面冠水	2021/7/7	島根県	雲南市	(一)	上久野大東線	2021/7/7 8:40	全面通行止	なし	異常なし		2021/7/7 15:00	規制解除
15	路面冠水	2021/7/7	島根県	安来市	(一)	布部安来線	2021/7/7 9:30	全面通行止	なし	異常なし		2021/7/7 12:00	規制解除
16	土砂崩れ	2021/7/7	島根県	安来市	市道	沢東出雲線	2021/7/7 8:30	全面通行止	なし	異常なし		2021/7/7 19:05	規制解除
17	路面冠水	2021/7/7	島根県	出雲市	市道	斐川28号線	2021/7/7 4:30	全面通行止	なし	異常なし		2021/7/7 16:00	規制解除
18	法面崩落	2021/7/7	島根県	松江市	(一)	七類雲津長浜線	2021/7/7 10:10	全面通行止	なし	異常なし		2021/7/11 13:30	規制解除
19	落石	2021/7/7	島根県	出雲市	(主)	大社日御碕線	2021/7/7 10:25	全面通行止	解消(232戸)	確認中		2021/7/8 18:00	規制解除
20	法面崩落	2021/7/7	鳥取県	湯梨浜町	(一)	東郷羽合線	2021/7/7 11:00	全面通行止	なし	異常なし		2021/7/8 17:00	規制解除
21	路面冠水	2021/7/7	鳥取県	湯梨浜町	(一)	東郷湖線	2021/7/7 11:00	全面通行止	なし	異常なし		2021/7/8 9:15	規制解除
22	土砂崩れ	2021/7/12	島根県	出雲市	(国)	184号	2021/7/12 11:34	全面通行止	なし	異常なし		2021/7/13 16:30	規制解除
23	路面冠水	2021/7/7	鳥取県	大山町	(一)	羽田井植松線	2021/7/7 11:45	全面通行止	なし	異常なし		2021/7/8 9:30	規制解除
24	土砂崩れ	2021/7/7	島根県	出雲市	(主)	斐川一畑大社線	2021/7/7 12:30	全面通行止	なし	確認中		2021/7/11 13:30	規制解除
25	路面冠水	2021/7/7	島根県	松江市	(主)	松江鹿島美保関線	2021/7/7 13:50	全面通行止	なし	異常なし		2021/7/8 8:00	規制解除
26	路面冠水	2021/7/7	鳥取県	鳥取市	(一)	御熊白兎線	2021/7/7 13:30	全面通行止	なし	異常なし		2021/7/8 6:00	規制解除
27	路面冠水	2021/7/7	鳥取県	鳥取市	(一)	宝木停車場上光線	2021/7/7 14:00	全面通行止	なし	異常なし		2021/7/7 21:00	規制解除
28	路面冠水	2021/7/7	鳥取県	倉吉市	(主)	倉吉由良線	2021/7/7 14:30	全面通行止	なし	異常なし		2021/7/8 6:45	規制解除
29	法面崩落	2021/7/7	鳥取県	鳥取市	(一)	泊絹見青谷線	2021/7/7 16:00	全面通行止	なし	異常なし		2021/7/13 16:00	規制解除
30	法面崩落	2021/7/7	鳥取県	湯梨浜町	(一)	泊絹見青谷線	2021/7/7 10:30	全面通行止	なし	異常なし		2021/7/8 12:00	片側交互通行
31	路面冠水	2021/7/7	鳥取県	湯梨浜町	(主)	倉吉青谷線	2021/7/7 11:00	全面通行止	なし	異常なし		2021/7/8 10:15	規制解除
32	路面冠水	2021/7/7	鳥取県	鳥取市	(主)	鳥取福部線	2021/7/7 15:30	全面通行止	なし	異常なし		2021/7/8 5:30	規制解除
33	法面崩落	2021/7/7	鳥取県	湯梨浜町	(主)	倉吉青谷線	2021/7/7 15:30	全面通行止	なし	異常なし		2021/7/10 20:15	規制解除
34	土砂崩れ	2021/7/7	鳥取県	三朝町	(主)	三朝中線	2021/7/7 15:30	全面通行止	なし	異常なし		2021/7/7 21:00	規制解除
35	路面冠水	2021/7/7	島根県	出雲市	(主)	斐川一畑大社線	2021/7/7 15:50	全面通行止	なし	異常なし		2021/7/9 16:00	規制解除
36	路面冠水	2021/7/7	鳥取県	倉吉市	(一)	津原穴沢線	2021/7/7 14:30	全面通行止	なし	異常なし		2021/7/8 6:45	規制解除
37	路面冠水	2021/7/7	鳥取県	北栄町	(一)	亀谷北条線	2021/7/7 14:30	全面通行止	なし	異常なし		2021/7/8 6:45	規制解除
38	土砂崩れ	2021/7/8	岡山県	高梁市	(一)	宇治長屋線	2021/7/8 3:00	全面通行止	なし	異常なし			
39	土砂崩れ	2021/7/8	島根県	益田市	(一)	美都澄川線	2021/7/8 6:30	全面通行止	なし	異常なし		2021/7/8 15:00	片側交互通行
40	倒木	2021/7/8	島根県	江津市	(一)	三次江津線	2021/7/8 7:00	全面通行止	なし	異常なし			

※市町村道は、県から報告があったものを記載

中国地整管内:国道(補助国)+地方道

7月14日(火)15時時点

【機密性2】

発出元 → 発出先

作成日_作成担当課_用途_保存期間

	事象	発生日	都道府県	市町村	路線名	規制日時	規制内容	孤立世帯数(人数)	ライフライン等	解消見通し等	規制変更日時	規制内容	
	事象1	発生日	都道府県	市町村	種別	路線名1	規制内容1				規制変更日時	規制内容2	
41	路面冠水	2021/7/8	岡山県	総社市	(一)	岡山総社自転車線	全面通行止	なし	異常なし		2021/7/8 16:25	規制解除	
42	土砂流出	2021/7/12	島根県	飯南町	(国)	184号	全面通行止	なし	異常なし		2021/7/13 17:00	規制解除	
43	護岸崩壊	2021/7/8	広島県	広島市	(主)	下瀬野海田線	全面通行止	なし	異常なし				
44	路面冠水	2021/7/8	広島県	広島市	(主)	広島豊平線	全面通行止	なし	異常なし		2021/7/8 12:30	規制解除	
45	路面冠水	2021/7/8	広島県	広島市	(主)	矢野安浦線	全面通行止	なし	異常なし		2021/7/8 15:50	規制解除	
46	土砂崩れ	2021/7/8	島根県	出雲市	(主)	大田佐田線	全面通行止	なし	異常なし				
47	倒木	2021/7/8	島根県	江津市	(一)	三次江津線	全面通行止	なし	異常なし		2021/7/8 15:30	規制解除	
48	落石	2021/7/8	島根県	出雲市	(主)	斐川一畑大社線	全面通行止	なし	異常なし		2021/7/8 8:30	規制解除	
49	倒木	2021/7/8	広島県	三原市	(主)	三原東城線	全面通行止	なし	異常なし		2021/7/8 13:20	規制解除	
50	路面冠水	2021/7/8	広島県	熊野町	(一)	瀬野呉線	全面通行止	なし	異常なし		2021/7/8 15:30	規制解除	
51	法面崩落	2021/7/8	広島県	三原市	(主)	三原竹原線	全面通行止	なし	異常なし		2021/7/10 17:00	規制解除	
52	法面崩落	2021/7/8	広島県	尾道市	(一)	向島循環線	全面通行止	なし	異常なし		2021/7/8 16:40	規制解除	
53	土砂崩れ	2021/7/8	広島県	東広島市	(主)	安芸津下三永線	全面通行止	なし	異常なし		2021/7/8 17:00	規制解除	
54	道路損壊	2021/7/8	広島県	東広島市	(一)	安芸津停車場線	全面通行止	なし	異常なし				
55	法面崩落	2021/7/7	鳥取県	北栄町	(国)	313号	全面通行止	なし	異常なし		2021/7/13 17:30	規制解除	
56	土砂崩れ	2021/7/8	広島県	三原市	(主)	広島空港本郷線	全面通行止	なし	異常なし		2021/7/8 17:00	規制解除	
57	路面冠水	2021/7/8	広島県	尾道市	(主)	生口島循環線	全面通行止	なし	異常なし		2021/7/8 11:30	規制解除	
58	倒木	2021/7/8	広島県	呉市	(一)	川尻安浦線	全面通行止	なし	異常なし		2021/7/10 16:20	規制解除	
59	道路損壊	2021/7/8	広島県	三原市	(主)	本郷久井線	全面通行止	なし	異常なし				
60	土砂崩れ	2021/7/8	広島県	尾道市	(一)	高根島線	全面通行止	なし	異常なし				
61	護岸崩壊	2021/7/8	広島県	広島市	(一)	瀬野呉線	全面通行止	なし	異常なし		2021/7/8 22:00	規制解除	
62	土砂崩れ	2021/7/8	広島県	尾道市	(一)	西浦三庄田熊線	全面通行止	なし	異常なし				
63	土砂崩れ	2021/7/8	広島県	福山市	(一)	田島循環線	全面通行止	なし	異常なし		2021/7/8 18:30	規制解除	
64	土砂流出	2021/7/8	鳥取県	琴浦町	(主)	倉吉赤崎中山線	全面通行止	なし	異常なし		2021/7/9 7:00	規制解除	
65	路面冠水	2021/7/8	鳥取県	三朝町	(主)	鳥取鹿野倉吉線	全面通行止	なし	異常なし		2021/7/9 9:00	規制解除	
66	路面冠水	2021/7/8	鳥取県	鳥取市	(一)	柿小屋曳田線	全面通行止	なし	異常なし		2021/7/9 5:30	規制解除	
67	法面崩落	2021/7/8	広島県	廿日市市	(主)	岩国佐伯線	全面通行止	なし	異常なし				
68	土砂流出	2021/7/8	広島県	尾道市	市道	吉和275号線	全面通行止	なし	異常なし				
69	護岸崩壊	2021/7/8	広島県	尾道市	市道	津部田11号線	全面通行止	なし	異常なし				
70	路面冠水	2021/7/8	広島県	廿日市市	市道	今市第1路線	7/8 時間確認中	全面通行止	なし	異常なし		2021/7/10 10:00	規制解除
71	路面冠水	2021/7/8	広島県	廿日市市	市道	大神通り線	7/8 時間確認中	全面通行止	なし	異常なし		2021/7/9 10:00	規制解除
72	道路損壊	2021/7/8	広島県	竹原市	市道	上田万里中仁賀線	7/8 時間確認中	全面通行止	なし	異常なし			
73	道路損壊	2021/7/8	広島県	竹原市	市道	赤坂湯坂線	7/8 時間確認中	全面通行止	なし	異常なし			
74	道路損壊	2021/7/8	広島県	竹原市	市道	池之浦1号線	7/8 時間確認中	全面通行止	なし	異常なし			
75	道路損壊	2021/7/8	広島県	竹原市	市道	東川東谷線	7/8 時間確認中	全面通行止	なし	異常なし			
76	道路損壊	2021/7/8	広島県	竹原市	市道	大井宿根線	7/8 時間確認中	全面通行止	あり(22世帯50人程度)	異常なし	7/8午後から仮復旧工事着手		
77	道路損壊	2021/7/8	広島県	竹原市	市道	楠通成井線	7/8 時間確認中	全面通行止	なし	異常なし		2021/7/8 0:00	規制解除
78	護岸崩壊	2021/7/8	広島県	熊野町	町道	松ヶ丘1号線	2021/7/8 10:45	全面通行止	なし	異常なし			
79	路面陥没	2021/7/8	広島県	三原市	市道	福礼線	2021/7/8 12:00	全面通行止	なし	異常なし			
80	路面冠水	2021/7/8	広島県	三原市	市道	沼田東町北部32号線	2021/7/8 12:00	全面通行止	なし	異常なし		2021/7/9 17:00	規制解除

※市町村道は、県から報告があったものを記載

中国地整管内:国道(補助国)+地方道

7月14日(火)15時時点

【機密性2】

発出元 → 発出先

作成日_作成担当課_用途_保存期間

No.	事象	発生日	都道府県	市町村	路線名		規制日時	規制内容	孤立世帯数(人数)	ライフライン等	解消見通し等	規制変更日時	規制内容
	事象1	発生日	都道府県	市町村	種別	路線名1	規制日時	規制内容1				規制変更日時	規制内容2
81	護岸崩壊	2021/7/8	広島県	三原市	市道	小坂町67号線	2021/7/8 12:00	全面通行止	なし	異常なし			
82	土砂流出	2021/7/8	鳥取県	八頭町	(一)	鳥取郡家線	2021/7/8 17:15	全面通行止	なし	異常なし		2021/7/11 16:00	規制解除
83	土砂崩れ	2021/7/12	島根県	雲南市	(国)	314号	2021/7/12 10:00	全面通行止	なし	異常なし			
84	土砂流出	2021/7/8	鳥取県	八頭町	(主)	岩美八東線	2021/7/8 19:30	全面通行止	なし	異常なし		2021/7/9 5:40	規制解除
85	路肩崩壊	2021/7/8	山口県	岩国市	(一)	秋掛錦線	2021/7/8 14:30	全面通行止	なし	異常なし			
86	土砂崩れ	2021/7/8	鳥取県	北栄町	(一)	法万大栄線	2021/7/8 16:00	全面通行止	なし	異常なし		2021/7/9 9:30	規制解除
87	土砂崩れ	2021/7/8	鳥取県	倉吉市	(一)	上大立大栄線	2021/7/8 16:20	全面通行止	なし	異常なし		2021/7/8 22:00	規制解除
88	土砂崩れ	2021/7/8	鳥取県	北栄町	(一)	法万大栄線	2021/7/8 17:20	全面通行止	なし	異常なし		2021/7/9 9:30	規制解除
89	土砂崩れ	2021/7/8	鳥取県	三朝町	(主)	三朝中線	2021/7/8 19:00	全面通行止	解消(1戸)	異常なし		2021/7/11 9:00	規制解除
90	土砂崩れ	2021/7/8	鳥取県	三朝町	(主)	鳥取鹿野倉吉線	2021/7/8 16:30	全面通行止	なし	異常なし		2021/7/11 15:30	規制解除
91	道路損壊	2021/7/9	広島県	神石高原町	(一)	前原谷仙養線	2021/7/9 7:30	全面通行止	なし	異常なし			
92	路面冠水	2021/7/9	広島県	三原市	(一)	本郷停車場線	2021/7/9 9:00	全面通行止	なし	異常なし		2021/7/9 12:00	規制解除
93	路肩崩壊	2021/7/9	山口県	岩国市	(一)	須川吉賀線	2021/7/9 8:00	全面通行止	なし	異常なし			
94	倒木	2021/7/9	山口県	下関市	(一)	宇賀山陽線	2021/7/9 9:30	全面通行止	なし	異常なし		2021/7/9 13:45	規制解除
95	土砂崩れ	2021/7/9	広島県	尾道市	(一)	高根島線	2021/7/9 11:20	全面通行止	なし	異常なし			
96	路面冠水	2021/7/9	広島県	尾道市	(一)	西浦三庄田熊線	2021/7/9 16:30	全面通行止	なし	異常なし		2021/7/11 6:20	規制解除
97	法面崩落	2021/7/8	島根県	松江市	市道	西川津西尾線	2021/7/8 17:25	全面通行止	なし	異常なし			
98	路面陥没	2021/7/9	鳥取県	倉吉市	(主)	大柿上古川線	2021/7/9 13:00	全面通行止	なし	異常なし			
99	路面陥没	2021/7/10	鳥取県	琴浦町	(主)	倉吉赤碕線	2021/7/10 13:00	全面通行止	なし	異常なし			
100	土砂崩れ	2021/7/10	鳥取県	三朝町	(一)	桑原坂本線	2021/7/10 15:00	全面通行止	なし	異常なし			
101	土砂崩れ	2021/7/10	広島県	三原市	(一)	下徳良本郷線	2021/7/10 15:00	全面通行止	なし	異常なし		2021/7/12 16:00	規制解除
102	土砂崩れ	2021/7/8	広島県	尾道市	(国)	317号	2021/7/8 10:10	全面通行止	なし	異常なし		2021/7/10 14:50	片側交互通行
103	法面崩落	2021/7/12	島根県	松江市	(主)	松江鹿島美保関線	2021/7/12 5:00	全面通行止	なし	異常なし		2021/7/12 3:10	規制解除
104	法面崩落	2021/7/12	島根県	松江市	(主)	松江鹿島美保関線	2021/7/12 5:20	全面通行止	なし	異常なし		2021/7/12 15:00	規制解除
105	路面冠水	2021/7/12	島根県	松江市		松江七類港線	2021/7/12 8:30	全面通行止	確認中	異常なし		2021/7/12 12:30	規制解除
106	法面崩落	2021/7/12	島根県	松江市	(一)	七類雲津長浜線	2021/7/12 8:55	全面通行止	なし	異常なし		2021/7/12 18:45	規制解除
107	土砂崩れ	2021/7/12	島根県	出雲市		佐田小田停車場線	2021/7/12 8:30	全面通行止	なし	異常なし			
108	法面崩落	2021/7/12	島根県	松江市		本庄福富松江線	2021/7/12 9:00	全面通行止	なし	異常なし		2021/7/12 18:00	規制解除
109	倒木	2021/7/12	島根県	美郷町	(国)	375号	2021/7/12 12:41	全面通行止	なし	異常なし			
110	路面冠水	2021/7/12	島根県	安来市		清水寺線	2021/7/12 9:20	全面通行止	なし	異常なし		2021/7/12 20:20	規制解除
111	路面冠水	2021/7/12	島根県	安来市		清水寺線	2021/7/12 9:10	全面通行止	確認中	異常なし		2021/7/12 17:00	規制解除
112	路面冠水	2021/7/12	島根県	大田市		久利五十猛停車場線	2021/7/12 9:30	全面通行止	なし	異常なし		2021/7/12 10:00	規制解除
113	法面崩落	2021/7/12	島根県	松江市		松江鹿島美保関線	2021/7/12 9:30	全面通行止	確認中	異常なし			
114	路面冠水	2021/7/12	島根県	安来市		米子伯太線	2021/7/12 9:40	全面通行止	なし	異常なし			
115	路面冠水	2021/7/12	島根県	安来市		安来木次線	2021/7/12 9:50	全面通行止	確認中	異常なし			
116	法面崩落	2021/7/12	島根県	松江市		本庄福富松江線	2021/7/12 9:40	全面通行止	確認中	異常なし		2021/7/12 17:20	規制解除
117	土砂崩れ	2021/7/8	岡山県	美咲町	(国)	429号	2021/7/8 8:40	全面通行止	なし	異常なし			
118	路面冠水	2021/7/12	島根県	松江市	(国)	431号	2021/7/12 9:20	全面通行止	確認中	異常なし		2021/7/12 13:10	規制解除
119	路面冠水	2021/7/7	島根県	出雲市	(国)	431号	2021/7/7 6:40	全面通行止	確認中	異常なし		2021/7/7 17:30	規制解除
120	路面冠水	2021/7/12	鳥取県	米子市	(一)	米子環状線	2021/7/12 9:00	全面通行止	なし	異常なし		2021/7/12 18:50	規制解除

※市町村道は、県から報告があったものを記載

中国地整管内:国道(補助国)+地方道

7月14日(火)15時時点

【機密性2】

発出元 → 発出先

作成日_作成担当課_用途_保存期間

	事象	発生日	都道府県	市町村	路線名		規制日時	規制内容	孤立世帯数(人数)	ライフライン等	解消見通し等	規制変更日時	規制内容
	事象1	発生日	都道府県	市町村	種別	路線名1	規制日時	規制内容1				規制変更日時	規制内容2
121	路面冠水	2021/7/12	島根県	雲南市	(主)	出雲奥出雲線	2021/7/12 11:12	全面通行止	なし	異常なし			
122	路面冠水	2021/7/12	島根県	松江市	(国)	431号	2021/7/12 10:50	全面通行止	なし	異常なし		2021/7/12 12:10	規制解除
123	土砂崩れ	2021/7/12	島根県	雲南市	(一)	吉田奥出雲線	7/12 時間確認中	全面通行止	なし	異常なし			
124	路面冠水	2021/7/12	島根県	安来市	(一)	布部安来線	2021/7/12 11:20	全面通行止	なし	異常なし			
125	法面崩落	2021/7/12	島根県	松江市	(主)	松江鹿島美保関線	2021/7/12 11:28	全面通行止	なし	異常なし			
126	路面冠水	2021/7/12	島根県	松江市	(国)	431号	2021/7/12 11:15	全面通行止	なし	異常なし		2021/7/12 15:00	規制解除
127	路面冠水	2021/7/12	島根県	出雲市	(一)	稗原木次線	2021/7/12 11:32	全面通行止	なし	異常なし		2021/7/13 11:00	規制解除
128	土砂崩れ	2021/7/12	島根県	出雲市	(一)	三刀屋佐田線	2021/7/12 11:51	全面通行止	なし	異常なし			
129	法面崩落	2021/7/12	島根県	安来市	(一)	米子伯太線	2021/7/12 11:52	全面通行止	なし	異常なし			
130	路面冠水	2021/7/12	島根県	松江市	(国)	431号	2021/7/12 12:09	全面通行止	なし	異常なし		2021/7/12 15:00	規制解除
131	土砂崩れ	2021/7/12	島根県	雲南市	(主)	出雲奥出雲線	2021/7/12 12:10	全面通行止	なし	異常なし		2021/7/13 11:30	規制解除
132	土砂崩れ	2021/7/12	島根県	出雲市	(主)	斐川一畑大社線	2021/7/12 12:14	全面通行止	なし	異常なし		2021/7/12 17:33	規制解除
133	路面冠水	2021/7/12	島根県	出雲市	(一)	西出雲停車場線	2021/7/12 12:16	全面通行止	なし	異常なし		2021/7/12 15:00	規制解除
134	法面崩落	2021/7/12	島根県	安来市	(一)	布部安来線	2021/7/12 12:16	全面通行止	なし	異常なし			
135	路面冠水	2021/7/12	島根県	出雲市	(一)	鱒淵寺線	2021/7/12 12:25	全面通行止	なし	異常なし		2021/7/12 17:00	規制解除
136	路面冠水	2021/7/12	島根県	出雲市	(一)	多伎江南出雲線	2021/7/12 12:27	全面通行止	なし	異常なし		2021/7/12 11:00	規制解除
137	土砂崩れ	2021/7/12	島根県	雲南市	(主)	掛合上阿井線	2021/7/12 12:28	全面通行止	なし	異常なし		2021/7/13 15:00	規制解除
138	路面冠水	2021/7/7	島根県	松江市	(国)	432号	2021/7/7 8:20	全面通行止	なし	異常なし		2021/7/7 9:40	規制解除
139	電柱倒壊	2021/7/12	島根県	奥出雲町	(国)	432号	2021/7/12 12:47	全面通行止	なし	異常なし		2021/7/12 21:00	規制解除
140	倒木	2021/7/12	島根県	川本町	(一)	別府川本線	2021/7/12 12:48	全面通行止	なし	異常なし		2021/7/12 18:10	規制解除
141	路面冠水	2021/7/12	広島県	庄原市	(主)	三次高野線	2021/7/12 14:10	全面通行止	なし	異常なし		2021/7/12 17:20	規制解除
142	路面冠水	2021/7/12	広島県	庄原市	(一)	下門田泉吉田線	2021/7/12 14:20	全面通行止	なし	異常なし		2021/7/13 8:00	規制解除
143	土砂崩れ	2021/7/12	広島県	呉市	(一)	豊島線	2021/7/12 16:30	全面通行止	なし	異常なし		2021/7/13 11:30	規制解除
144	路面冠水	2021/7/12	鳥取県	米子市	(一)	岩屋谷米子線	2021/7/12 12:15	全面通行止	なし	異常なし		2021/7/12 16:45	規制解除
145	路面冠水	2021/7/12	島根県	雲南市	(主)	掛合上阿井線	2021/7/12 13:08	全面通行止	なし	異常なし			
146	路面冠水	2021/7/12	島根県	安来市	(一)	米子広瀬線	2021/7/12 14:30	全面通行止	なし	異常なし		2021/7/12 13:20	規制解除
147	路面冠水	2021/7/12	島根県	美郷町	(一)	川本美郷線	2021/7/12 13:46	全面通行止	解消(4世帯)	異常なし			
148	路面冠水	2021/7/12	島根県	美郷町	(主)	邑南飯南線	2021/7/12 13:49	全面通行止	なし	異常なし		2021/7/12 18:30	規制解除
149	路面冠水	2021/7/12	島根県	雲南市	(一)	吉田奥出雲線	2021/7/12 14:07	全面通行止	なし	異常なし		2021/7/13 10:45	規制解除
150	路面冠水	2021/7/12	島根県	川本町	(主)	仁摩邑南線	2021/7/12 13:58	全面通行止	なし	異常なし		2021/7/12 19:00	規制解除
151	土砂崩れ	2021/7/12	島根県	出雲市	(一)	多伎江南出雲線	2021/7/12 13:59	全面通行止	なし	異常なし			
152	道路損壊	2021/7/11	広島県	廿日市	(国)	488号	2021/7/11 8:00	全面通行止	なし	異常なし			
153	路面冠水	2021/7/12	島根県	出雲市	(主)	湖陵掛合線	2021/7/12 14:07	全面通行止	なし	異常なし		2021/7/13 7:00	規制解除
154	土砂崩れ	2021/7/12	島根県	出雲市	(一)	三刀屋佐田線	2021/7/12 14:12	全面通行止	なし	異常なし			
155	路面冠水	2021/7/12	島根県	大田市	(一)	大国馬路停車場線	2021/7/12 14:18	全面通行止	なし	異常なし		2021/7/13 17:20	規制解除
156	土砂崩れ	2021/7/12	島根県	雲南市	(一)	吉田頓原線	2021/7/12 14:20	全面通行止	なし	異常なし		2021/7/12 14:10	規制解除
157	路面冠水	2021/7/12	島根県	出雲市	(一)	大社立久恵線	2021/7/12 14:21	全面通行止	なし	異常なし		2021/7/12 15:00	規制解除
158	土砂流出	2021/7/12	島根県	奥出雲町	(一)	奥出雲高野線	2021/7/12 14:36	全面通行止	なし	異常なし			
159	土砂崩れ	2021/7/12	島根県	雲南市	(主)	出雲奥出雲線	2021/7/12 14:41	全面通行止	なし	異常なし			
160	土砂崩れ	2021/7/12	島根県	美郷町	(一)	別府川本線	2021/7/12 14:52	全面通行止	なし	異常なし		2021/7/12 18:30	規制解除

※市町村道は、県から報告があったものを記載

中国地整管内:国道(補助国)+地方道

7月14日(火)15時時点

【機密性2】

発出元 → 発出先

作成日_作成担当課_用途_保存期間

No.	事象	発生日	都道府県	市町村	路線名		規制日時	規制内容	孤立世帯数(人数)	ライフライン等	解消見通し等	規制変更日時	規制内容
					種別	路線名1							
161	落石	2021/7/12	島根県	雲南市	(主)	出雲奥出雲線	2021/7/12 14:57	全面通行止	なし	異常なし			
162	路面冠水	2021/7/12	島根県	雲南市	(一)	吉田奥出雲線	2021/7/12 15:13	全面通行止	なし	異常なし		2021/7/13 10:45	規制解除
163	法面崩落	2021/7/12	島根県	松江市	(一)	大野魚瀬恵曇線	2021/7/12 15:57	全面通行止	なし	異常なし		2021/7/12 14:59	片側交互通行
164	土砂流出	2021/7/12	島根県	飯南町	(主)	邑南飯南線	2021/7/12 15:53	全面通行止	なし	異常なし		2021/7/12 21:08	片側交互通行
165	土砂崩れ	2021/7/12	島根県	川本町	(主)	大田桜江線	2021/7/12 15:56	全面通行止	なし	異常なし			
166	土砂崩れ	2021/7/12	島根県	雲南市	(一)	吉田頓原線	2021/7/12 16:00	全面通行止	なし	異常なし			
167	路肩崩壊	2021/7/12	島根県	出雲市	(一)	三刀屋佐田線	2021/7/12 16:20	全面通行止	なし	異常なし			
168	路面陥没	2021/7/12	島根県	雲南市	(一)	吉田三刀屋線	2021/7/12 16:44	全面通行止	なし	異常なし			
169	土砂流出	2021/7/12	島根県	雲南市	(一)	掛合大東線	2021/7/12 17:45	全面通行止	なし	異常なし			
170	路面冠水	2021/7/12	島根県	雲南市	(一)	三刀屋佐田線	2021/7/12 18:14	全面通行止	(1/4世帯解消)195〜	異常なし		2021/7/13 20:56	規制解除
171	法面崩落	2021/7/12	島根県	大田市	(一)	池田久手停車場線	2021/7/12 17:51	全面通行止	なし	異常なし			
172	土砂崩れ	2021/7/12	島根県	雲南市	(一)	吉田三刀屋線	2021/7/12 17:54	全面通行止	なし	異常なし			
173	法面崩落	2021/7/12	島根県	雲南市	(一)	上久野大東線	2021/7/12 19:40	全面通行止	なし	異常なし		2021/7/12 21:00	規制解除
174	土砂流出	2021/7/12	島根県	雲南市	(一)	掛合大東線	2021/7/12 19:41	全面通行止	なし	異常なし			
175	土砂崩れ	2021/7/12	島根県	松江市	(一)	枕木山線	2021/7/12 7:30	全面通行止	あり(1世帯1人)	異常なし			
176	路肩崩壊	2021/7/13	広島県	三次市	(一)	下門田泉吉田線	2021/7/13 7:30	全面通行止	なし	異常なし			
177	路肩崩壊	2021/7/13	広島県	三次市	(一)	下門田泉吉田線	2021/7/13 10:40	全面通行止	なし	異常なし			
178	路肩崩壊	2021/7/13	広島県	三次市	(一)	下門田泉吉田線	2021/7/13 10:40	全面通行止	なし	異常なし			
179	土砂崩れ	2021/7/12	島根県	雲南市	市道	大柳線	2021/7/13 13:00	全面通行止	あり(3世帯)	確認中			
180	土砂崩れ	2021/7/12	島根県	雲南市	市道	多久和六重線	2021/7/13 15:30	全面通行止	解消(2世帯)	確認中		2021/7/13 17:00	規制解除
181	土砂崩れ	2021/7/12	島根県	雲南市	市道	八重滝都加賀線	2021/7/13 16:50	全面通行止	あり(3世帯)	確認中			
182	土砂崩れ	2021/7/12	島根県	雲南市	市道	轟谷線	2021/7/13 20:00	全面通行止	解消(1世帯)	確認中			
183	土砂崩れ	2021/7/12	島根県	雲南市	市道	大蔵1号線	2021/7/13 20:00	全面通行止	解消(24世帯)	確認中		2021/7/13 17:00	規制解除
184	土砂崩れ	2021/7/12	島根県	雲南市	市道	地王三谷線	2021/7/13 20:00	全面通行止	解消(183に同じ)	確認中		2021/7/13 17:00	規制解除
185	路肩崩壊	2021/7/13	広島県	三次市	(一)	下門田泉吉田線	2021/7/13 10:40	全面通行止	なし	異常なし			
186	土砂崩れ	2021/7/13	島根県	雲南市	(一)	吉田頓原線	2021/7/13 0:00	全面通行止	なし	異常なし			
187	法面崩落	2021/7/12	島根県	雲南市	市道	西日登平田線	7/12 時間確認中	全面通行止	あり(3世帯)	確認中			
188	土砂崩れ	2021/7/12	島根県	雲南市	市道	槻の屋金迫線	7/12 時間確認中	全面通行止	あり(8世帯)	確認中			
189	法面崩落	2021/7/12	島根県	雲南市	市道	三刀屋里坊線	7/12 時間確認中	全面通行止	あり(2世帯)	確認中			
190	確認中	2021/7/12	島根県	雲南市	市道	家の奥線	7/12 時間確認中	全面通行止	あり(1世帯)	確認中			
191	確認中	2021/7/12	島根県	雲南市	市道	萱野深谷線	7/12 時間確認中	全面通行止	あり(1世帯)	確認中			
192	確認中	2021/7/12	島根県	雲南市	市道	梅の木線	7/12 時間確認中	全面通行止	あり(1世帯)	確認中			
193	確認中	2021/7/12	島根県	雲南市	市道	滝谷三坂線	7/12 時間確認中	全面通行止	あり(2世帯)	確認中			
194	落石	2021/7/14	広島県	福山市	(主)	加茂油木線	2021/7/14 8:30	全面通行止	なし	異常なし			
195	土砂崩れ	2021/7/14	島根県	雲南市	(一)	三刀屋佐田線	2021/7/14 9:25	全面通行止	あり(3世帯)170から移	確認中			
196													
197													
198													
199													
200													

※市町村道は、県から報告があったものを記載

【中国地整】TEC-FORCEの活動状況（7/14）



- 雲南市でNHK取材対応
- 雲南市、飯南町内の被災箇所について現地調査を実施



取材対応の状況（雲南市吉田町深野）



地元住民から被災状況の聞き取り（飯南町井戸谷）



現地調査（雲南市掛合町多根）



現地調査（飯南町井戸谷）