

8月12日からの前線に伴う大雨等による被害状況等について

1. 気象概況 (8/13 13:25時点)

13時0分に広島市の大雨特別警報は大雨警報に切り替わりましたが、江の川上流では氾濫が発生しています。

西日本に停滞している前線に向かって暖かく湿った空気が流れ込んでいるため、中国地方では引き続き大気の状態が非常に不安定となっています。

このため、15日にかけて断続的に激しい雨が降り、大雨となる見込みです。河川の増水や氾濫、土砂災害に厳重に警戒し、浸水害に警戒してください。

また、竜巻などの激しい突風や落雷に注意してください。発達した積乱雲の近づく兆しがある場合には、建物内に移動するなど、安全確保に努めてください。

前線は来週にかけて日本付近に停滞する見込みです。

2. 体制

○非常体制：総括室、~~河州室~~、~~三次河州国道(河州)~~、~~浜田河川国道(河川)~~、中国技術

○警戒体制：河川室、道路室、鳥取河川国道(道路)、日野川河川(河川)、~~浜田河州国道(河州)~~、岡山河川、岡山国道、福山河川国道(河川)、出雲河川、三次河川国道(河川、道路)、太田川河川、広島国道、山口河川国道(河川)

○注意体制：営繕室
鳥取河川国道(道路、河川)、倉吉河川国道(道路、河川)、~~日野川河川(河川)~~、浜田河川国道(道路)、松江国道、~~岡山河川~~、~~岡山国道~~、高梁川・小田川緊急治水対策河川、福山河川国道(河州、道路)、広島西部山系砂防、山口河川国道(河州、道路)、山陰西部国道
殿ダム、菅沢ダム、尾原ダム、志津見ダム、島地川ダム、弥栄ダム、温井ダム、苦田ダム、土師ダム、灰塚ダム、八田原ダム

3. 施設被害情報等

(1) 河川

○国管理河川

・ 1水系1河川で氾濫発生

島根県 1水系1河川

・ 江の川水系江の川 (5箇所詳細調査中)

・ 施設被害確認中

広島県 1水系 1河川

・江の川水系江の川（2箇所詳細調査中）

・施設被害確認中

・2河川で堤防裏の民地で湧水が確認され調査中。（江の川、芦田川）

○県管理河川

・3水系 5河川で氾濫発生（調査中）

広島県 3水系 5河川

・沼田川水系入野川（浸水解消、田畑等浸水面積調査中）、
江の川水系多治比川（調査中）、板木川（調査中）、冠川（調
査中）、太田川水系鈴張川（調査中）

・3水系 3河川で河川管理施設等被害発生

広島県 3水系 3河川

・沼田川水系入野川（増破、応急対応完了）
（増破（再）、応急対応中）
・江の川水系多治比川（決壊、調査中）
・太田川水系鈴張川（調査中）

（2）ダム

洪水調節等を実施したダム

○国管理ダム 10ダム（土師ダム、八田原ダム、灰塚ダム、弥栄ダム、
島地川ダム、殿ダム、苫田ダム、温井ダム、
尾原ダム、菅沢ダム）

○県管理ダム 36ダム

○利水ダム 21ダム（洪水量に達したダム）

特別防災操作を実施したダム

○国管理ダム 2ダム（弥栄ダム、尾原ダム）

事前放流を実施したダム

○国管理ダム 1ダム（土師ダム）

○県管理ダム 9ダム

○利水ダム 5ダム

緊急放流を実施したダム

○県管理ダム 1ダム（厚東川ダム）

（3）砂防

○土砂災害

・3件（広島県3件）

人的被害 1名（負傷者1名）、確認中

物的被害 確認中

○土砂災害警戒情報（8/14 15:00時点）

- ・【岡山県】岡山市、津山市、井原市、高梁市、新見市、真庭市、新庄村、鏡野町、吉備中央町
 - ・【広島県】広島市中区、広島市東区、広島市南区、広島市西区、広島市安佐南区、広島市安佐北区、広島市安芸区、広島市佐伯区、呉市、三原市、府中市、三次市、東広島市、廿日市市、安芸高田市、江田島市、府中町、海田町、熊野町、坂町、安芸太田町、北広島町、世羅町、神石高原町
 - ・【山口県】山口市、岩国市、周南市
- 大雨特別警報 (8/14 15:00時点)
- ・広島市

(4) 道路

○高速道路

被災による通行止め なし

雨量基準超過による通行止め 7路線8区間

E2山陽道	2区間	福山東IC～山口JCT 宇部JCT～下関JCT
E2A中国道	1区間	北房IC～下関IC
E31広島呉道	1区間	仁保IC～呉IC
E73岡山道	1区間	岡山総社IC～北房JCT
E73米子道	1区間	久世IC～江府IC
E74浜田道	1区間	浜田JCT～千代田JCT
E74広島道	1区間	広島西風新都IC～広島北IC

○直轄国道

被災による通行止め 1路線1区間【解消】

国道54号 1区間 広島県安芸高田市八千代町～三次市粟屋町地内
(27k～65k付近 L=約38km) 【解消】

雨量基準による通行止め 4路線4区間

E54尾道松江線	1区間	尾道JCT～雲南吉田IC
E75東広島・呉自動車道	1区間	阿賀IC～高屋JCT・IC
E29鳥取自動車道	1区間	大原IC～智頭IC(上り) 大原IC～用瀬IC(下り)
E9山陰道	1区間	鳥取西IC～青谷IC

冠水の恐れによる通行止め 2路線3区間

国道54号 2区間 広島県安芸高田市幸田町深瀬～三次市秋町
広島県三次市西酒屋町～粟屋町

国道180号 1区間 総社市宍粟～総社市種井

土砂流入の恐れによる通行止め 1路線1区間

国道54号 1区間 広島県安芸高田市甲田町上甲立～下甲立

○補助国道

被災による通行止め 5路線9区間【3区間解消】

国道314号（島根県）：土砂流出1【解消】
国道487号（広島県）：道路損壊1【解消】
国道261号（島根県）：路面冠水1【解消】
国道261号（広島県）：路面冠水1、護岸崩壊2
国道433号（広島県）：土砂崩れ1
国道375号（広島県）：路面冠水2

○地方道

被災による通行止め 4県50区間【8区間解消】

鳥取県 1区間（倒木1）
島根県 18区間（倒木1、土砂流出2、路面変状1、路面冠水14）
【5区間解消】
岡山県 2区間（土砂崩れ1、路面冠水1）
広島県 29区間（倒木1、道路損壊6、土砂流出2、土砂崩れ14、
路面冠水6）【3区間解消】

（5）建政

○国営備北丘陵公園：8月14日（土）臨時閉園
（庄原市において「避難指示」情報が発令されたため）

○被害の状況
なし

（6）港湾空港

○被害の状況
なし

（7）営繕

○官庁施設の被災状況

- ・吉田税務署（安芸高田市吉田町、8月13日床上浸水報告あり）は、施設、設備等の大きな被害は無い旨報告あり。
- ・8月14日以降の官庁施設被害状況については情報収集中。

（8）運輸

○鉄道関係

新幹線 運転休止なし

在来線 6事業者23路線運転休止

線路冠水（山陽線：河内～入野、可部線：梅林～上八木、呉線：水尻駅）

○自動車関係

高速バス 19事業者 53路線運転休止
路線バス 13事業者 27路線運転休止
6事業者 12路線一部運転休止

○海事関係
なし

4. 整備局の対応状況

(1) 整備局の対応

- ・ 整備局本部会議 第1回 8/13 17:00~
- ・ 整備局本部会議 第2回 8/14 17:00~

(2) ホットライン構築状況 107自治体 (全自治体数107)

- ・ 鳥取県：19自治体
- ・ 島根県：19自治体
- ・ 岡山県：27自治体
- ・ 広島県：23自治体
- ・ 山口県：19自治体

(3) TEC-FORCE等

○リエゾン 延べ人数20人・日、派遣自治体数8箇所

広島県庁 (4人・日)
広島市 (4人・日)
三次市 (2人・日)
安芸高田市 (5人・日)
福山市 (1人・日) 撤収済み
府中市 (2人・日)
島根県庁 (1人・日)
江津市 (1人・日)

○被災状況調査班 延べ人数 人・日
なし

(4) 災害対策用機械等

- ・ 江の川水系多治比川
排水ポンプ車 1台
照明車 1台
- ・ 江の川水系江の川 (三次市粟屋町荒瀬)
排水ポンプ車 1台

(5) 資機材等

- ・ 8/13 安芸高田市 小型土のう 1,500袋
- ・ 8/14 安芸高田市 飲料水 60箱

(6) 災害対策用ヘリコプター等による被災状況調査

- ・ 8/13 災害協定の民間ヘリ活用による被災状況調査指示

(7) その他

- ・ 広島県知事と県内自治体首長との緊急会議（web会議）を開催（13：00～）

前線における中国地方整備局管内の国管理河川の状況

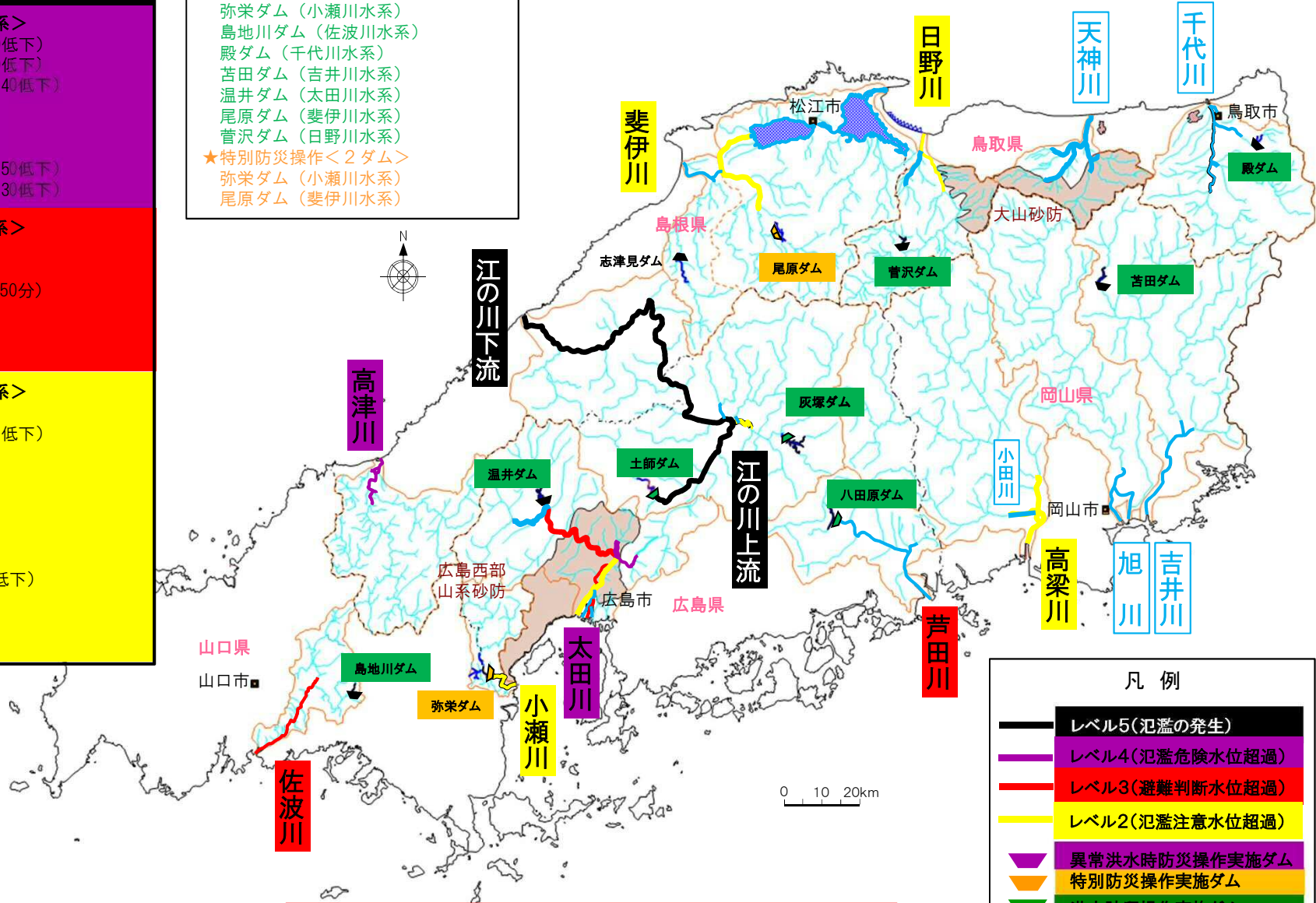
■河川出水状況（国管理区間）

■洪水調節状況（国管理ダム）

【令和3年8月14日15時現在】

★レベル5（氾濫の発生）＜1水系＞	
江の川水系江の川	粟屋 谷住郷 都賀
★レベル4（氾濫危険水位超過）＜3水系＞	
江の川水系江の川	吉田（14日13:50低下） 粟屋（14日14:30低下） 尾関山（14日12:40低下） 川平 川本
高津川水系高津川	高角
太田川水系根谷川	新川橋（14日11:50低下）
三篠川	中深川（14日14:30低下）
★レベル3（避難判断水位超過）＜4水系＞	
江の川水系江の川	大津
芦田川水系芦田川	矢野原
太田川水系太田川	飯室（14日13:50分） 旧太田川 三篠橋
古川	古川
佐波川水系佐波川	漆尾
★レベル2（氾濫注意水位超過）＜8水系＞	
日野川水系日野川	溝口
斐伊川水系斐伊川	灘分（13日20:40低下）
江の川水系馬洗川	南畑敷
高津川水系高津川	神田
高梁川水系高梁川	酒津
芦田川水系芦田川	山手
太田川水系太田川	土居 加計 中野（14日14:20低下） 祇園大橋 矢口第一
小瀬川水系小瀬川	小川津

★洪水調節実施状況＜10ダム＞	
土師ダム（江の川水系）	
灰塚ダム（江の川水系）	
八田原ダム（芦田川水系）	
弥栄ダム（小瀬川水系）	
島地川ダム（佐波川水系）	
殿ダム（千代川水系）	
苦田ダム（吉井川水系）	
温井ダム（太田川水系）	
尾原ダム（斐伊川水系）	
菅沢ダム（日野川水系）	
★特別防災操作＜2ダム＞	
弥栄ダム（小瀬川水系）	
尾原ダム（斐伊川水系）	



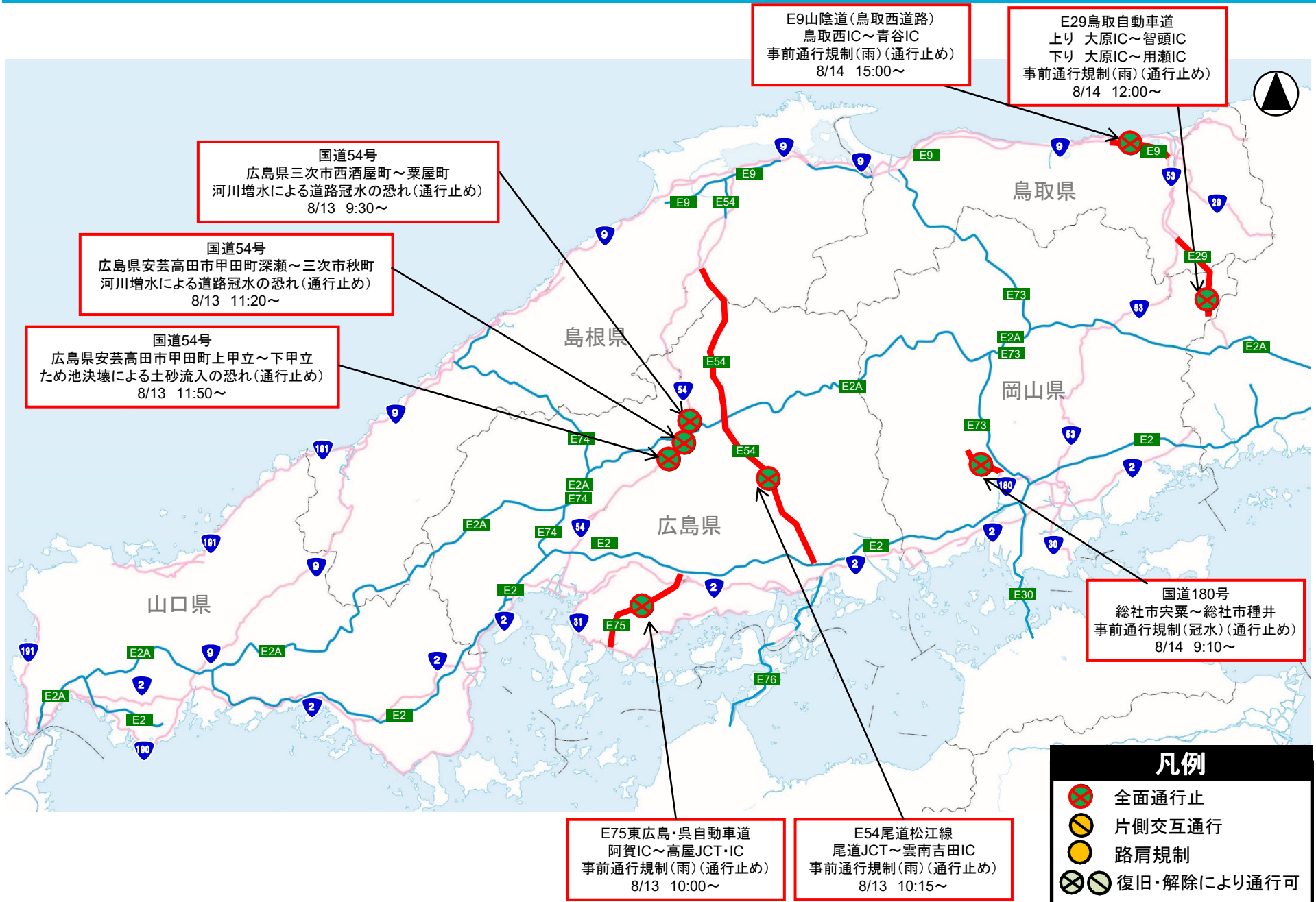
凡例

黒線	レベル5(氾濫の発生)
紫線	レベル4(氾濫危険水位超過)
赤線	レベル3(避難判断水位超過)
黄線	レベル2(氾濫注意水位超過)
紫三角	異常洪水時防災操作実施ダム
オレンジ三角	特別防災操作実施ダム
緑三角	洪水貯留操作実施ダム

※数値等は速報値のため、今後の精査等により変更する場合があります。

8月12日からの前線に伴う大雨による通行規制について(直轄管理区間)

令和3年8月14日 15:00現在



【8月12日からの前線に伴う大雨等】補助国道・地方道の被災状況

令和3年8月14日(土)15:00時点
道路部 地域道路課

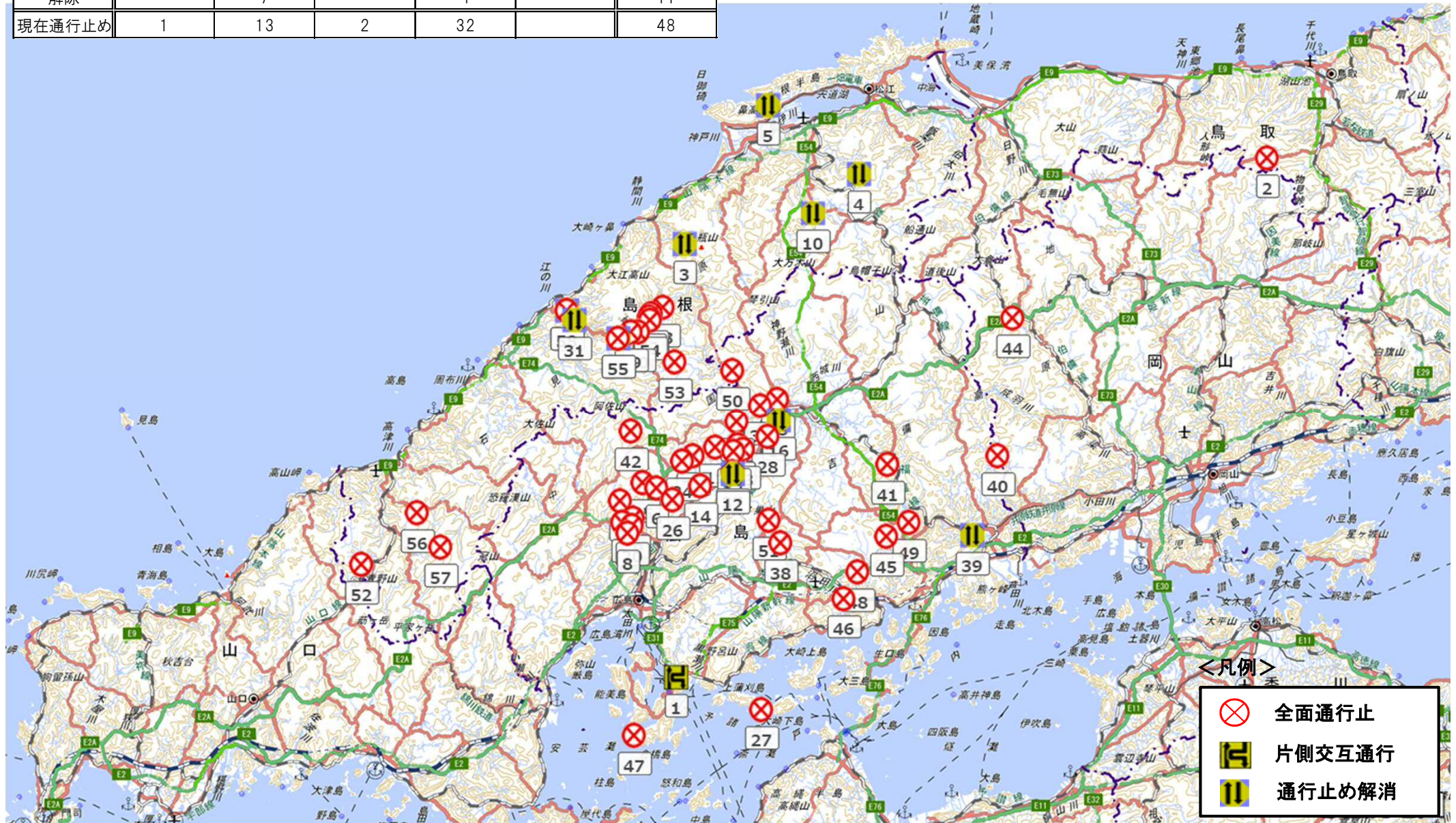
(箇所数)

	鳥取県	島根県	岡山県	広島県	山口県	中国合計
通行止め	1	20	2	36		59
解除		7		4		11
現在通行止め	1	13	2	32		48




■被災に伴う孤立集落の状況

岡山県新見市（4世帯10名）R3.8.14(土)8:00発生～

※河川水位上昇により橋（布原中橋）の通行止め。橋の安全確認がとれた段階で解放予定。



＜凡例＞

-  全面通行止
-  片側交互通行
-  通行止め解消

※図示されているのは通行止め実施箇所であって被災箇所ではない

【8月12日からの前線に伴う大雨等】補助国道・地方道の被災状況

令和3年8月14日(土)15:00時点
道路部 地域道路課

▼	▼	▼	▼	▼	▼	▼	▼	▼	▼	▼	▼	▼
事象	地整	都道府県	市町村	路線名	規制開始日	規制開始時間	規制内容	孤立世帯数(人数)	規制変更日	規制変更時間	規制内容	
1	道路損壊	中国	広島県	呉市	(国) 487号	8/12	13:20	全面通行止	無	8/12	16:50	片側交互通行
2	倒木	中国	鳥取県	鳥取市	(一) 鱗返余戸線	8/12	16:30	全面通行止	無			
3	倒木	中国	島根県	大田市	(主) 三瓶山公園線	8/13	7:40	全面通行止	無	8/13	9:09	規制解除
4	路面変状	中国	島根県	雲南市	(一) 上久野大東線	8/13	8:00	全面通行止	無	8/13	13:10	規制解除
5	路面冠水	中国	島根県	出雲市	(一) 鱒淵寺線	8/13	8:50	全面通行止	無	8/13	11:30	規制解除
6	路面冠水	中国	広島県	北広島町	(国) 261号	8/13	9:30	全面通行止	無			
7	土砂崩れ	中国	広島県	北広島町	(一) 小河内都志見線	8/13	9:20	全面通行止	無			
8	土砂崩れ	中国	広島県	広島市	(一) 宇津可部線	8/13	7:00	全面通行止	無			
9	路面冠水	中国	島根県	江津市	(一) 日貫川本線	8/13	12:00	全面通行止	無			
10	土砂流出	中国	島根県	雲南市	(国) 314号	8/13	12:00	全面通行止	無	8/13	17:00	規制解除
11	路面冠水	中国	広島県	安芸高田市	(主) 吉田邑南線	8/13	8:40	全面通行止	無			
12	土砂崩れ	中国	広島県	安芸高田市	(主) 吉田豊栄線	8/13	8:40	全面通行止	無	8/13	16:00	規制解除
13	土砂崩れ	中国	広島県	安芸高田市	(主) 甲田作木線	8/13	9:00	全面通行止	無			
14	土砂崩れ	中国	広島県	安芸高田市	(主) 浜田八重可部線	8/13	9:10	全面通行止	無			
15	土砂崩れ	中国	広島県	安芸高田市	(一) 浅塚横田線	8/13	9:10	全面通行止	無			
16	路面冠水	中国	広島県	三次市	(主) 三次美土里線	8/13	11:00	全面通行止	無	8/13	15:00	規制解除
17	土砂崩れ	中国	広島県	安芸太田町	(一) 七曲千代田線	8/13	11:40	全面通行止	無			
18	路面冠水	中国	広島県	三次市	(国) 375号	8/13	12:00	全面通行止	無			
19	護岸崩壊	中国	広島県	広島市	(国) 261号	8/13	11:30	全面通行止	無			
20	護岸崩壊	中国	広島県	広島市	(国) 261号	8/13	12:00	全面通行止	無			
21	路面冠水	中国	島根県	川本町	(一) 別府川本線	8/13	13:30	全面通行止	無			
22	路面冠水	中国	島根県	川本町	(一) 川本大家線	8/13	13:30	全面通行止	無			
23	路面冠水	中国	島根県	美郷町	(一) 別府川本線	8/13	14:00	全面通行止	無			
24	土砂崩れ	中国	広島県	安芸高田市	(一) 金屋壬生線	8/13	13:10	全面通行止	無			
25	土砂流出	中国	広島県	北広島町	(一) 鳥帽子中原線	8/13	13:20	全面通行止	無			
26	道路損壊	中国	広島県	北広島町	(主) 千代田八千代線	8/13	13:50	全面通行止	無			
27	土砂流出	中国	広島県	呉市	(一) 豊島線	8/13	14:00	全面通行止	無			
28	路面冠水	中国	広島県	安芸高田市	(主) 広島三次線	8/13	9:50	全面通行止	無			
29	土砂崩れ	中国	広島県	安芸高田市	(国) 433号	8/13	11:20	全面通行止	無			
30	路面冠水	中国	島根県	川本町	(一) 日貫川本線	8/13	15:10	全面通行止	無			
31	路面冠水	中国	島根県	江津市	(国) 261号	8/13	16:20	全面通行止	無	8/13	20:10	規制解除
32	路面冠水	中国	島根県	江津市	(一) 日貫川本線	8/13	17:20	全面通行止	無	8/13	20:40	規制解除
33	路面冠水	中国	島根県	江津市	(一) 三次江津線	8/13	18:00	全面通行止	無	8/13	20:10	規制解除
34	土砂崩れ	中国	広島県	安芸高田市	(一) 原田吉田線	8/13	9:10	全面通行止	無			
35	土砂崩れ	中国	広島県	安芸高田市	(一) 金屋壬生線	8/13	9:20	全面通行止	無			
36	土砂崩れ	中国	広島県	安芸高田市	(一) 三次江津線	8/13	9:40	全面通行止	無			
37	土砂崩れ	中国	広島県	安芸高田市	(主) 吉田豊栄線	8/13	18:00	全面通行止	無			
38	土砂崩れ	中国	広島県	東広島市	(一) 河戸豊栄線	8/13	20:10	全面通行止	無			
39	路面冠水	中国	広島県	福山市	(一) 柞磨駅家線	8/13	20:40	全面通行止	無	8/14	6:00	規制解除
40	土砂崩れ	中国	岡山県	井原市	(主) 芳井油木線	8/13	22:45	全面通行止	無			

【8月12日からの前線に伴う大雨等】補助国道・地方道の被災状況

No.	事象	地整	都道府県	市町村	路線名	規制開始日	規制開始時間	規制内容	孤立世帯数(人数)	規制変更日	規制変更時間	規制内容
41	道路損壊	中国	広島県	府中市	(一) 別迫上下線	8/14	8:10	全面通行止	無			
42	倒木	中国	広島県	北広島町	(一) 志路原大朝線	8/14	2:20	全面通行止	無			
43	土砂崩れ	中国	広島県	安芸高田市	(一) 下北甲田線	8/13	17:00	全面通行止	無			
44	路面冠水	中国	岡山県	新見市	市道 布原金附線	8/14	8:00	全面通行止	有			
45	道路損壊	中国	広島県	尾道市	(一) 御調久井線	8/14	7:20	全面通行止	無			
46	路面冠水	中国	広島県	三原市	(一) 小泉本郷線	8/14	8:30	全面通行止	無			
47	道路損壊	中国	広島県	呉市	(一) 倉橋大向釣土田港線	8/14	10:20	全面通行止	無			
48	道路損壊	中国	広島県	三原市	(主) 本郷久井線	8/14	11:00	全面通行止	無			
49	道路損壊	中国	広島県	尾道市	(一) 篠根高尾線	8/14	11:20	全面通行止	無			
50	路面冠水	中国	広島県	三次市	(国) 375号	8/14	11:50	全面通行止	無			
51	路面冠水	中国	広島県	東広島市	(一) 別府河内線	8/14	12:10	全面通行止	無			
52	路面冠水	中国	島根県	津和野町	(主) 津和野田万川線	8/14	10:40	全面通行止	無			
53	路面冠水	中国	島根県	邑南町	(主) 浜田作木線	8/14	11:30	全面通行止	無			
54	路面冠水	中国	島根県	川本町	(一) 別府川本線	8/14	11:30	全面通行止	無			
55	路面冠水	中国	島根県	江津市	(一) 日貫川本線	8/14	12:00	全面通行止	無			
56	土砂流出	中国	島根県	津和野町	(一) 須川谷日原線	8/14	12:04	全面通行止	無			
57	土砂流出	中国	島根県	津和野町	(一) 匹見左鍬線	8/14	12:20	全面通行止	無			
58	路面冠水	中国	島根県	江津市	(一) 三次江津線	8/14	12:30	全面通行止	無			
59	路面冠水	中国	島根県	江津市	(一) 日貫川本線	8/14	12:40	全面通行止	無			