

8月12日からの前線に伴う大雨等による被害状況等について

## 1. 気象概況

省略

## 2. 体制

- 非常体制：総括室、河州室、~~三次河州国道（河州）、浜田河州国道（河州）、~~  
中国技術
- 警戒体制：河川室、道路室、~~鳥取河州国道（道路）、日野川河州（河州）、~~  
~~浜田河川国道（河川）、岡山河州、岡山国道、~~  
~~福山河州国道（河州）、出雲河州、三次河川国道（河州、道路）、~~  
太田川河川、広島国道、**広島西部山系砂防、山口河州国道（河州）**
- 注意体制：営繕室  
鳥取河川国道（道路、河州）、倉吉河川国道（道路、河州、砂防）、  
日野川河川（河川）、~~浜田河州国道（道路）、~~出雲河川、松江国道、  
岡山河川、~~高梁州、小田州緊急治水対策河州、~~  
福山河川国道（河川、道路）、三次河川国道（河川）  
~~広島西部山系砂防、~~山口河川国道（河川、道路）、~~山陰西部国道~~  
殿ダム、菅沢ダム、尾原ダム、志津見ダム、島地川ダム、弥栄ダム、  
温井ダム、苦田ダム、土師ダム、灰塚ダム、八田原ダム

## 3. 施設被害情報等

### （1）河川

#### ○国管理河川

##### ・ 1水系 1河川で氾濫発生

島根県 1水系 1河川

・ 江の川水系江の川（9箇所詳細調査中）

##### ・ 施設被害確認中

広島県 1水系 1河川

・ 江の川水系江の川（3箇所）

米丸：2.0ha、2戸

船所：3.0ha、1戸

市場：3.0ha、1戸

##### ・ 施設被害確認中

**太田川水系太田川\_右岸33k800\_護岸崩落 L=20m**

##### ・ 3河川で堤防裏の民地で湧水が確認され調査中。

（江の川上流、江の川下流、芦田川、高梁川）

## ○県管理河川

### ・ 3水系5河川で氾濫発生（調査中）

広島県 3水系5河川

- ・ 沼田川水系入野川（浸水解消、田畑等浸水面積調査中）、江の川水系多治比川（調査中）、板木川（調査中）、冠川（調査中）、太田川水系鈴張川（調査中）

### ・ 3水系3河川で河川管理施設等被害発生

広島県 3水系3河川

- ・ 沼田川水系入野川（増破、応急対応完了）  
（増破（再）、応急対応中）
- ・ 江の川水系多治比川（決壊、調査中）
- ・ 太田川水系鈴張川（調査中）

## （2）ダム

洪水調節等を実施したダム

- 国管理ダム 11ダム（土師ダム、八田原ダム、灰塚ダム、弥栄ダム、島地川ダム、殿ダム、苫田ダム、温井ダム、尾原ダム、菅沢ダム、志津見ダム）

○県管理ダム 38ダム

○利水ダム 31ダム（洪水量に達したダム）

特別防災操作を実施したダム

- 国管理ダム 2ダム（弥栄ダム、尾原ダム）

事前放流を実施したダム

○国管理ダム 1ダム（土師ダム）

○県管理ダム 9ダム

○利水ダム 5ダム

緊急放流を実施したダム

- 県管理ダム 1ダム（厚東川ダム）

## （3）砂防

○土砂災害

- ・ 7件（広島県7件）

人的被害 2名（負傷者2名）、確認中

物的被害 確認中

非住家被害 1戸

○土砂災害警戒情報（8/15 15:00時点）

→【岡山県】岡山市、津山市、井原市、高梁市、新見市、真庭市、新庄村、鏡野町、吉備中央町

- ・【広島県】広島市中区、広島市東区、広島市南区、広島市西区、広島市安

佐南区、広島市安佐北区、広島市安芸区、広島市佐伯区、~~呉市、三原市、府中市、三次市、東広島市、廿日市市、安芸高田市、江田島市、府中町、海田町、熊野町、坂町、安芸太田町、北広島町、世羅町、神石高原町~~  
→【山口県】~~山口市、岩国市、周南市~~

○大雨特別警報 (8/15 15:00時点)

→~~広島市~~

#### (4) 道路

○高速道路

被災による通行止め 2路線 2区間

E74浜田道 1区間 浜田JCT～旭IC

E2A中国道 1区間 千代田IC～三次IC

雨量基準超過による通行止め なし

○直轄国道

被災による通行止め 2路線 2区間【1路線 1区間解消】

国道54号 1区間 広島県安芸高田市八千代町～三次市粟屋町地内  
(27k～65k付近 L=約38km)【解消】

E75東広島・呉自動車道 1区間 黒瀬IC～阿賀IC

雨量基準による通行止め 6路線 6区間【6路線 6区間解消】

E54尾道松江線 1区間 尾道JCT～雲南吉田IC【解除】

E75東広島・呉自動車道 1区間 高屋JCT・IC～黒瀬IC【解除】

E29鳥取自動車道 1区間 大原IC～鳥取IC【解除】

E9山陰道 1区間 鳥取IC～青谷IC【解除】

国道9号 1区間 山口県下関市長府外浦～壇ノ浦【解除】

国道191号 1区間 山口県長門市三隅上～萩市三見【解除】

冠水の恐れによる通行止め 2路線 3区間【2路線 2区間解消】

国道54号 2区間 広島県安芸高田市幸田町深瀬～三次市秋町  
広島県三次市西酒屋町～粟屋町【解消】

国道180号 1区間 総社市宍粟～総社市種井【解消】

土砂流入の恐れによる通行止め 1路線 1区間

国道54号 1区間 広島県安芸高田市甲田町上甲立～下甲立

○補助国道

被災による通行止め 8路線 13区間【4区間解消】

国道314号 (島根県): 土砂流出 1【解消】

国道487号 (広島県): 道路損壊 1【解消】

国道261号 (島根県): 路面冠水 3【2区間解消】

国道261号 (広島県): 路面冠水 1、護岸崩壊 2

国道433号 (広島県): 土砂崩れ 1

国道375号 (広島県): 路面冠水 2

国道191号 (広島県): 土砂崩れ 1

国道315号 (山口県): 路面冠水 1

○地方道

被災による通行止め 5 県 8 4 区間【2 3 区間解消】

鳥取県 3 区間（倒木 1、土砂流出 1、路肩崩壊 1）

島根県 3 0 区間（倒木 1、土砂流出 2、土砂崩れ 2、地すべり 1、路肩崩壊 1、路面変状 1、路面冠水 2 2）  
【1 3 区間解消】

岡山県 3 区間（土砂崩れ 2、路面冠水 1）【2 区間解消】

広島県 4 0 区間（倒木 1、道路損壊 6、土砂流出 6、法面崩壊 3、土砂崩れ 1 6、護岸崩壊 2、路面冠水 6）  
【6 区間解消】

山口県 8 区間（倒木 3、土砂流出 2、路肩崩壊 3）【2 区間解消】

(5) 建政

○国営備北丘陵公園：8月14日(土)臨時閉園

8月15日(日)臨時閉園（巡視結果：施設被害無し）

（庄原市において「避難指示」等情報が継続されたため）

8月16日(月)以降は通常開園の予定

○被害の状況

なし

(6) 港湾空港

○被害の状況

なし

(7) 営繕

○官庁施設の被災状況

・吉田税務署（安芸高田市吉田町、8月13日床上浸水報告あり）は、施設、設備等の大きな被害は無い旨報告あり。

・8月14日以降の官庁施設被害状況については情報収集中。

(8) 運輸

○鉄道関係

新幹線 運転休止なし

在来線 3 事業者 1 7 路線運転休止

線路冠水（山陽線：河内～入野、可部線：梅林～上八木、呉線：水尻駅）

バラスト流出（山陽線：小野田～厚狭）、電柱倒壊（山陽線：小野田～厚狭）

○自動車関係

高速バス 16事業者 45路線運転休止  
路線バス 8事業者 17路線運転休止  
7事業者 9路線一部運転休止

○海事関係  
なし

#### 4. 整備局の対応状況

##### (1) 整備局の対応

- ・ 整備局本部会議 第1回 8/13 17:00～
- ・ 整備局本部会議 第2回 8/14 17:00～

##### (2) ホットライン構築状況 107自治体 (全自治体数107)

- ・ 鳥取県：19自治体
- ・ 島根県：19自治体
- ・ 岡山県：27自治体
- ・ 広島県：23自治体
- ・ 山口県：19自治体

##### (3) TEC-FORCE等

###### ○リエゾン 延べ人数29人・日、派遣自治体数8箇所

- 広島県庁 (6人・日)
- 広島市 (6人・日)
- 三次市 (2人・日)
- 安芸高田市 (7人・日)
- 福山市 (1人・日) 撤収済み
- 府中市 (2人・日)
- 島根県庁 (2人・日)
- 江津市 (3人・日)

###### ○被災状況調査班 延べ人数2人・日

へり被災状況調査 (8/15 2人)

##### (4) 災害対策用機械等

- ・ 江の川水系多治比川 (広島県)
  - 排水ポンプ車 1台 撤収済
  - 照明車 1台 待機中
- ・ 江の川水系江の川 (三次市粟屋町荒瀬)
  - 排水ポンプ車 1台 撤収済
- ・ 江の川水系江の川 (桜江町)
  - 排水ポンプ車 1台 待機中
- ・ 芦田川水系西谷川 (福山市)
  - 排水ポンプ車 1台 撤収済

- ・ 吉井川水系小野田川（赤磐市）  
排水ポンプ車 1台 撤収済

**（５）資機材等**

- ・ 8/13 安芸高田市 小型土のう 1,500袋
- ・ 8/14 安芸高田市 飲料水 60箱

**（６）災害対策用ヘリコプター等による被災状況調査**

- ・ 8/13 災害協定の民間ヘリ活用による被災状況調査指示  
→天候等の状況により8/15調査実施
- ・ 8/16 愛らんど号による被災状況調査（江の川）予定

**（７）その他**

- ・ 広島県知事と県内自治体首長との緊急会議（web会議）を開催（13：00～）

# 前線における中国地方整備局管内の国管理河川の状況

## ■河川出水状況（国管理区間）

## ■洪水調節状況（国管理ダム）

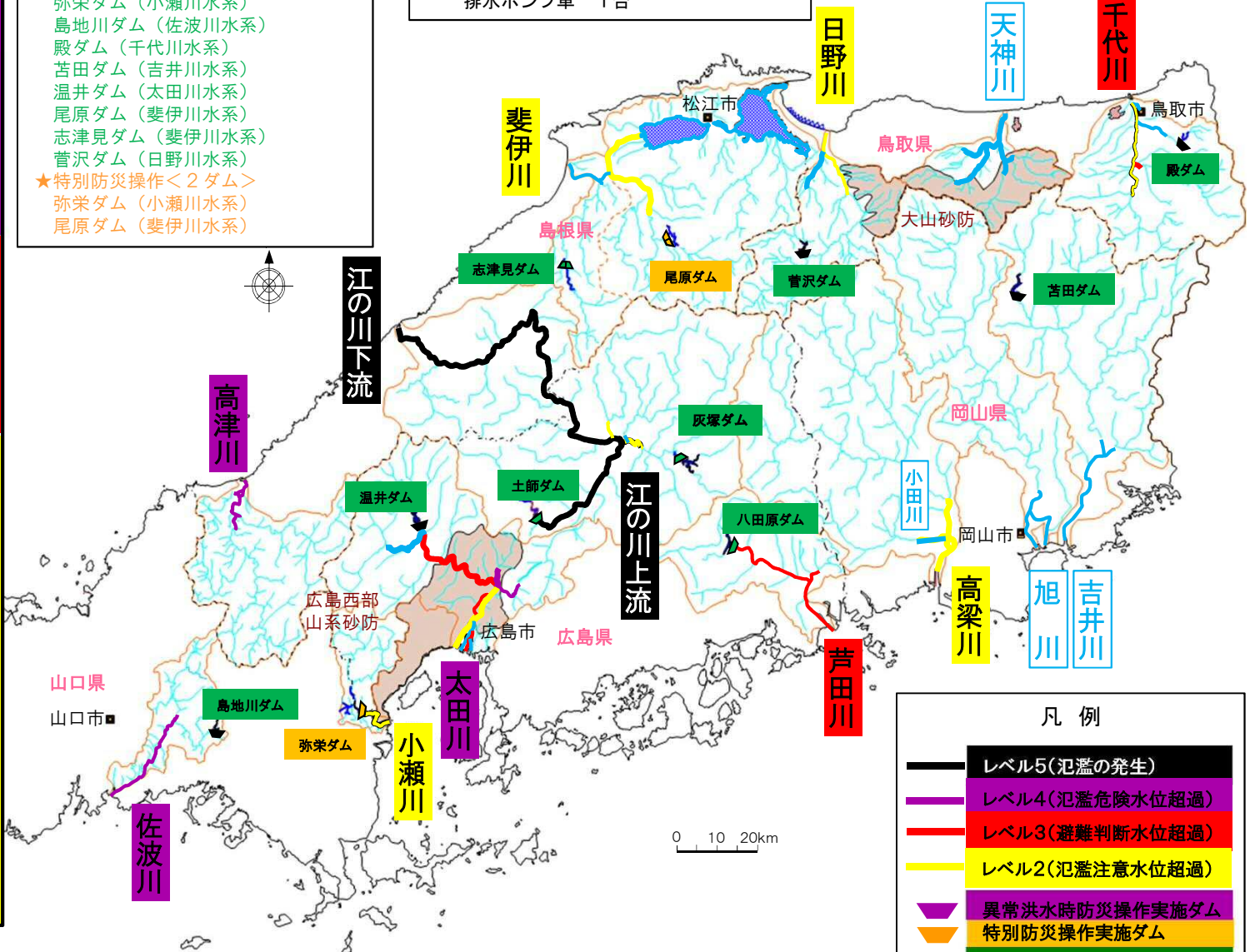
## ■排水ポンプ車支援稼働状況

【令和3年8月15日15時現在】

★レベル5（氾濫の発生）＜1水系＞	
江の川水系江の川	粟屋（15日9：20解消済み） 谷住郷（15日14：20解消済み） 都賀（15日14：20解消済み）
★レベル4（氾濫危険水位超過）＜4水系＞	
江の川水系江の川	吉田（14日13:50低下） 粟屋（14日14:30低下） 尾関山（14日12:40低下） 川平（15日13:10低下） 川本（15日9:10低下）
高津川水系高津川	高角（15日0:50低下）
太田川水系根谷川	新川橋（14日11:50低下）
三篠川	中深川（14日14:30低下）
佐波川水系佐波川	漆尾（14日21:30低下）
★レベル3（避難判断水位超過）＜5水系＞	
千代川水系八東川	片山（15日6：00低下）
高津川水系白上川	内田（14日23:10低下）
江の川水系江の川	大津（15日2:00低下）
芦田川水系芦田川	矢野原（15日5:20低下）
太田川水系太田川	飯室（14日13:50低下）
旧太田川	三篠橋（14日16:40低下）
古川	古川（14日15:40低下）
★レベル2（氾濫注意水位超過）＜9水系＞	
千代川水系千代川	行徳（15日4:30低下） 袋河原（15日3:50低下）
日野川水系日野川	溝口（15日5：40低下）
斐伊川水系斐伊川	灘分 木次（15日3:10低下） 新伊萱（14日22:10低下）
江の川水系馬洗川	南畑敷（15日3:20低下）
神野瀬川	神野瀬川（15日3:10低下）
高津川水系高津川	神田（15日7:20低下）
匹見川	匹見（14日21：40低下）
高梁川水系高梁川	酒津（14日22:10低下） 日羽（14日18:30低下）
芦田川水系芦田川	山手（15日7:20低下）
太田川水系太田川	土居（15日0:00低下） 加計（15日0:30低下） 中野（14日14:20低下） 祇園大橋（15日3:30低下） 矢口第一（14日23:20低下）
小瀬川水系小瀬川	小川津
佐波川水系佐波川	堀（14日21:10低下）

★洪水調節実施状況＜11ダム＞	
土師ダム（江の川水系）	灰塚ダム（江の川水系）
八田原ダム（芦田川水系）	弥栄ダム（小瀬川水系）
島地川ダム（佐波川水系）	殿ダム（千代川水系）
苦田ダム（吉井川水系）	温井ダム（太田川水系）
尾原ダム（斐伊川水系）	志津見ダム（斐伊川水系）
菅沢ダム（日野川水系）	
★特別防災操作＜2ダム＞	
弥栄ダム（小瀬川水系）	尾原ダム（斐伊川水系）

江の川水系多治比川	排水ポンプ車 1台 照明車 1台
江の川水系江の川（三次市粟屋町荒瀬）	排水ポンプ車 1台

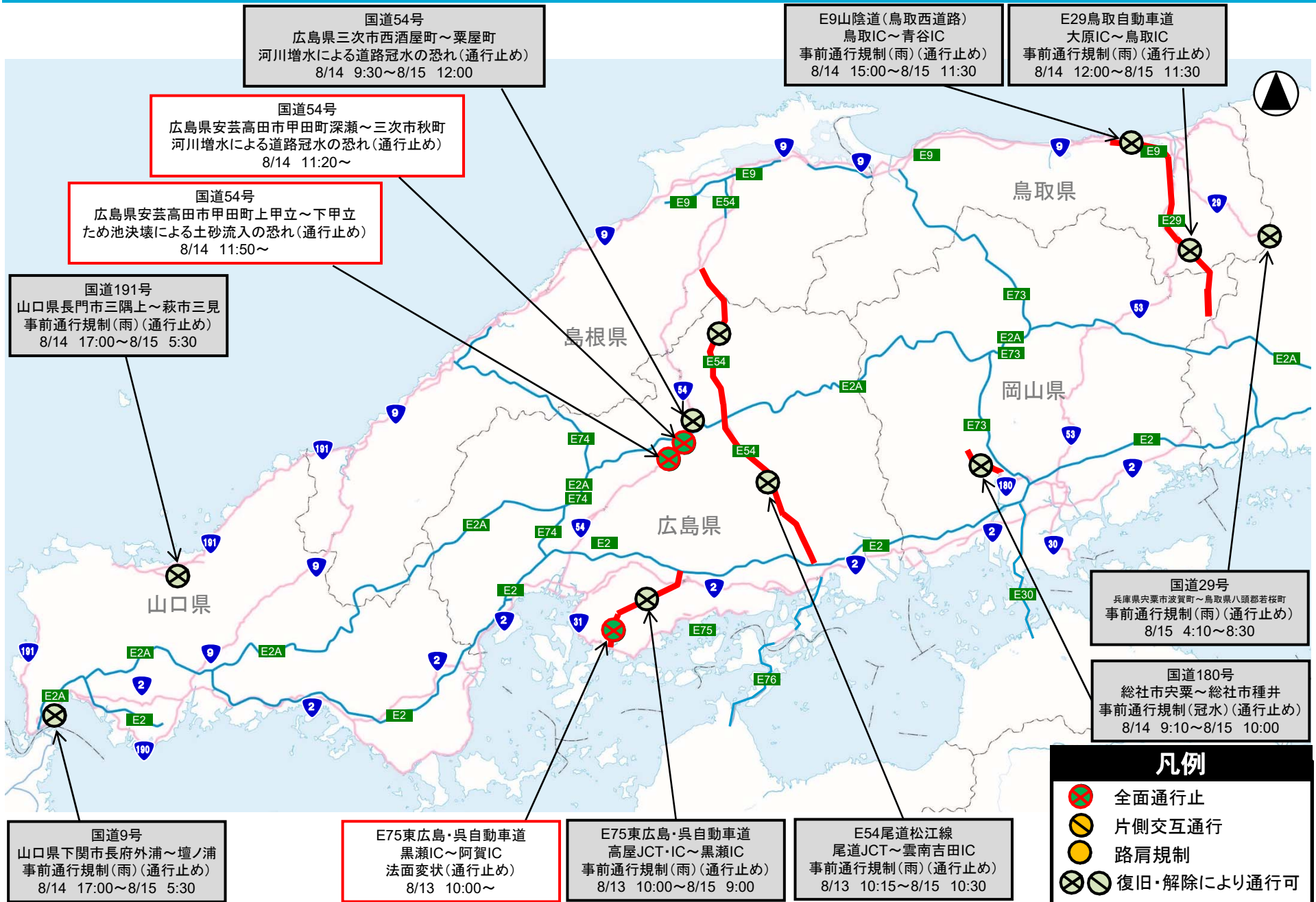


※数値等は速報値のため、今後の精査等により変更する場合があります。

黒線	レベル5(氾濫の発生)
紫線	レベル4(氾濫危険水位超過)
赤線	レベル3(避難判断水位超過)
黄線	レベル2(氾濫注意水位超過)
▲	異常洪水時防災操作実施ダム
▲	特別防災操作実施ダム
▲	洪水貯留操作実施ダム

# 8月12日からの前線に伴う大雨による通行規制について(直轄管理区間)

令和3年8月15日 15:00現在





# 【8月12日からの前線に伴う大雨等】補助国道・地方道の被災状況

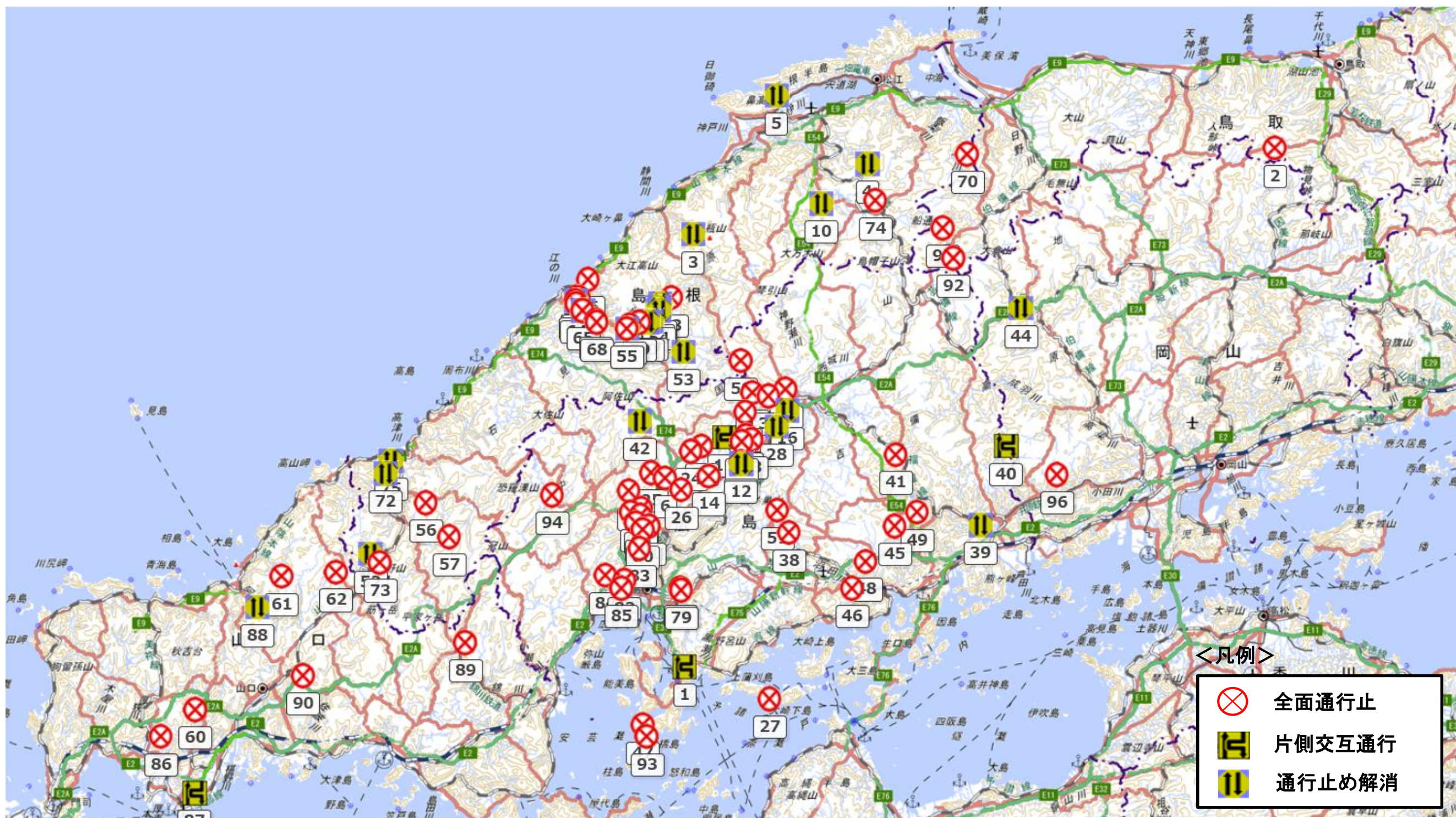
令和3年8月15日(日)16:00時点  
道路部 地域道路課

(箇所数)

	鳥取県	島根県	岡山県	広島県	山口県	中国合計
通行止め	3	34	3	48	9	97
解除		16	2	7	2	27
現在通行止め	3	18	1	41	7	70

## ■被災に伴う孤立集落の状況

- 【解消】・岡山県新見市 (4世帯10名) R3. 8. 14(土)8:00~ R3. 8. 15(日)10:15
- 【解消】・広島県安芸高田市 (14世帯) R3. 8. 13(金)9:10~ R3. 8. 15(日)11:15
- 【解消】・島根県江津市 (2世帯) R3. 8. 14(土)16:00~R3. 8. 15(日)15:50



＜凡例＞

- 全面通行止
- 片側交互通行
- 通行止め解消

※図示されているのは通行止め実施箇所では被災箇所ではない

# 【8月12日からの前線に伴う大雨等】補助国道・地方道の被災状況

▼	▼	▼	▼	▼	▼	▼	▼	▼	▼	▼	▼	▼
事象	地整	都道府県	市町村	路線名	規制開始日	規制開始時間	規制内容	孤立世帯数 (人数)	規制変更日	規制変更 時間	規制内容	
1	道路損壊	中国	広島県	呉市	(国) 487号	8/12	13:20	全面通行止	無	8/12	16:50	片側交互通行
2	倒木	中国	鳥取県	鳥取市	(一) 鱒返余戸線	8/12	16:30	全面通行止	無			
3	倒木	中国	島根県	大田市	(主) 三瓶山公園線	8/13	7:40	全面通行止	無	8/13	9:09	規制解除
4	路面変状	中国	島根県	雲南市	(一) 上久野大東線	8/13	8:00	全面通行止	無	8/13	13:10	規制解除
5	路面冠水	中国	島根県	出雲市	(一) 鱒淵寺線	8/13	8:50	全面通行止	無	8/13	11:30	規制解除
6	路面冠水	中国	広島県	北広島町	(国) 261号	8/13	9:30	全面通行止	無			
7	土砂崩れ	中国	広島県	北広島町	(一) 小河内都志見線	8/13	9:20	全面通行止	無			
8	土砂崩れ	中国	広島県	広島市	(一) 宇津可部線	8/13	7:00	全面通行止	無			
9	路面冠水	中国	島根県	江津市	(一) 日貫川本線	8/13	12:00	全面通行止	無			
10	土砂流出	中国	島根県	雲南市	(国) 314号	8/13	12:00	全面通行止	無	8/13	17:00	規制解除
11	路面冠水	中国	広島県	安芸高田市	(主) 吉田邑南線	8/13	8:40	全面通行止	無	8/14	19:20	片側交互通行
12	土砂崩れ	中国	広島県	安芸高田市	(主) 吉田豊栄線	8/13	8:40	全面通行止	無	8/13	16:00	規制解除
13	土砂崩れ	中国	広島県	安芸高田市	(主) 甲田作木線	8/13	9:00	全面通行止	無			
14	土砂崩れ	中国	広島県	安芸高田市	(主) 浜田八重可部線	8/13	9:10	全面通行止	無			
15	土砂崩れ	中国	広島県	安芸高田市	(一) 浅塚横田線	8/13	9:10	全面通行止	無			
16	路面冠水	中国	広島県	三次市	(主) 三次美土里線	8/13	11:00	全面通行止	無	8/13	15:00	規制解除
17	土砂崩れ	中国	広島県	安芸太田町	(一) 七曲千代田線	8/13	11:40	全面通行止	無			
18	路面冠水	中国	広島県	三次市	(国) 375号	8/13	12:00	全面通行止	無			
19	護岸崩壊	中国	広島県	広島市	(国) 261号	8/13	11:30	全面通行止	無			
20	護岸崩壊	中国	広島県	広島市	(国) 261号	8/13	12:00	全面通行止	無			
21	路面冠水	中国	島根県	川本町	(一) 別府川本線	8/13	13:30	全面通行止	無	8/15	11:30	規制解除
22	路面冠水	中国	島根県	川本町	(一) 川本大家線	8/13	13:30	全面通行止	無	8/15	11:00	規制解除
23	路面冠水	中国	島根県	美郷町	(一) 別府川本線	8/13	14:00	全面通行止	無			
24	土砂崩れ	中国	広島県	安芸高田市	(一) 金屋壬生線	8/13	13:10	全面通行止	無			
25	土砂流出	中国	広島県	北広島町	(一) 烏帽子中原線	8/13	13:20	全面通行止	無			
26	道路損壊	中国	広島県	北広島町	(主) 千代田八千代線	8/13	13:50	全面通行止	無			
27	土砂流出	中国	広島県	呉市	(一) 豊島線	8/13	14:00	全面通行止	無			
28	路面冠水	中国	広島県	安芸高田市	(主) 広島三次線	8/13	9:50	全面通行止	無	8/14	18:50	規制解除
29	土砂崩れ	中国	広島県	安芸高田市	(国) 433号	8/13	11:20	全面通行止	無			
30	路面冠水	中国	島根県	川本町	(一) 日貫川本線	8/13	15:10	全面通行止	無	8/15	13:30	規制解除
31	路面冠水	中国	島根県	江津市	(国) 261号	8/13	16:20	全面通行止	無	8/13	20:10	規制解除
32	路面冠水	中国	島根県	江津市	(一) 日貫川本線	8/13	17:20	全面通行止	無	8/13	20:40	規制解除
33	路面冠水	中国	島根県	江津市	(一) 三次江津線	8/13	18:00	全面通行止	無	8/13	20:10	規制解除
34	土砂崩れ	中国	広島県	安芸高田市	(一) 原田吉田線	8/13	9:10	全面通行止	無			
35	土砂崩れ	中国	広島県	安芸高田市	(一) 金屋壬生線	8/13	9:20	全面通行止	無			
36	土砂崩れ	中国	広島県	安芸高田市	(一) 三次江津線	8/13	9:40	全面通行止	無			
37	土砂崩れ	中国	広島県	安芸高田市	(主) 吉田豊栄線	8/13	18:00	全面通行止	無			
38	土砂崩れ	中国	広島県	東広島市	(一) 河戸豊栄線	8/13	20:10	全面通行止	無			
39	路面冠水	中国	広島県	福山市	(一) 柞磨駅家線	8/13	20:40	全面通行止	無	8/14	6:00	規制解除
40	土砂崩れ	中国	岡山県	井原市	(主) 芳井油木線	8/13	22:45	全面通行止	無	8/15	11:40	片側交互通行

# 【8月12日からの前線に伴う大雨等】補助国道・地方道の被災状況

▼	▼ 事象 ▼	▼ 地整 ▼	▼ 都道府県 ▼	▼ 市町村 ▼	▼ 路線名 ▼	▼ 規制開始日 ▼	▼ 規制開始時間 ▼	▼ 規制内容 ▼	▼ 孤立世帯数 (人数) ▼	▼ 規制変更日 ▼	▼ 規制変更時間 ▼	▼ 規制内容 ▼
41	道路損壊	中国	広島県	府中市	(一) 別迫上下線	8/14	8:10	全面通行止	無			
42	倒木	中国	広島県	北広島町	(一) 志路原大朝線	8/14	2:20	全面通行止	無	8/14	17:00	規制解除
43	土砂崩れ	中国	広島県	安芸高田市	(一) 下北甲田線	8/13	17:00	全面通行止	無			
44	路面冠水	中国	岡山県	新見市	市道 布原金附線	8/14	8:00	全面通行止	無	8/15	10:15	規制解除
45	道路損壊	中国	広島県	尾道市	(一) 御調久井線	8/14	7:20	全面通行止	無			
46	路面冠水	中国	広島県	三原市	(一) 小泉本郷線	8/14	8:30	全面通行止	無			
47	道路損壊	中国	広島県	呉市	(一) 倉橋大向釣土田港線	8/14	10:20	全面通行止	無			
48	道路損壊	中国	広島県	三原市	(主) 本郷久井線	8/14	11:00	全面通行止	無			
49	道路損壊	中国	広島県	尾道市	(一) 篠根高尾線	8/14	11:20	全面通行止	無			
50	路面冠水	中国	広島県	三次市	(国) 375号	8/14	11:50	全面通行止	無			
51	路面冠水	中国	広島県	東広島市	(一) 別府河内線	8/14	12:10	全面通行止	無			
52	路面冠水	中国	島根県	津和野町	(主) 津和野田万川線	8/14	10:40	全面通行止	無	8/15	7:00	規制解除
53	路面冠水	中国	島根県	邑南町	(主) 浜田作木線	8/14	11:30	全面通行止	無	8/15	8:30	規制解除
54	路面冠水	中国	島根県	川本町	(一) 別府川本線	8/14	11:30	全面通行止	無	8/15	13:30	規制解除
55	路面冠水	中国	島根県	江津市	(一) 日貫川本線	8/14	12:00	全面通行止	無			
56	土砂流出	中国	島根県	津和野町	(一) 須川谷日原線	8/14	12:04	全面通行止	無			
57	土砂流出	中国	島根県	津和野町	(一) 匹見左鍔線	8/14	12:20	全面通行止	無			
58	路面冠水	中国	島根県	江津市	(一) 三次江津線	8/14	12:30	全面通行止	無			
59	路面冠水	中国	島根県	江津市	(一) 日貫川本線	8/14	12:40	全面通行止	無			
60	路肩崩壊	中国	山口県	宇部市	(一) 美祢小郡線	8/14	8:50	全面通行止	無			
61	路肩崩壊	中国	山口県	萩市	(主) 萩篠生線	8/14	10:30	全面通行止	無			
62	路面冠水	中国	山口県	山口市	(国) 315号	8/14	14:00	全面通行止	無			
63	路面冠水	中国	島根県	江津市	(一) 川平停車場線	8/14	13:51	全面通行止	無			
64	路面冠水	中国	島根県	江津市	(一) 三次江津線	8/14	14:00	全面通行止	無			
65	路面冠水	中国	島根県	江津市	(国) 261号	8/14	15:00	全面通行止	無			
66	路面冠水	中国	島根県	江津市	(一) 川平停車場線	8/14	15:20	全面通行止	無			
67	路面冠水	中国	島根県	川本町	(国) 261号	8/14	15:30	全面通行止	無	8/15	13:00	規制解除
68	路面冠水	中国	島根県	江津市	(一) 三次江津線	8/14	15:40	全面通行止	無			
69	土砂崩れ	中国	広島県	安芸高田市	(一) 三次江津線	8/14	15:00	全面通行止	無			
70	地すべり	中国	島根県	安来市	(一) 本山伯太線	8/14	16:10	全面通行止	無			
71	路面冠水	中国	島根県	江津市	(一) 三次江津線	8/14	16:00	全面通行止	有			
72	路面冠水	中国	島根県	益田市	(一) 白上横田線	8/14	17:30	全面通行止	無	8/15	9:40	規制解除
73	土砂崩れ	中国	島根県	津和野町	(一) 柿木津和野停車場線	8/14	17:20	全面通行止	無			
74	路肩崩壊	中国	島根県	奥出雲町	(一) 木次横田線	8/14	18:00	全面通行止	無			
75	路面冠水	中国	島根県	益田市	(主) 益田阿武線	8/14	19:50	全面通行止	無	8/15	7:40	規制解除
76	土砂崩れ	中国	島根県	江津市	(一) 川平停車場線	8/14	20:30	全面通行止	無			
77	護岸崩壊	中国	広島県	広島市	(主) 下瀬野海田線	8/14	11:10	全面通行止	無			
78	護岸崩壊	中国	広島県	広島市	(主) 下瀬野海田線	8/14	11:10	全面通行止	無			
79	土砂流出	中国	広島県	広島市	(主) 東海田広島線	8/14	11:15	全面通行止	無			
80	法面崩壊	中国	広島県	広島市	(一) 宇津可部線	8/14	13:00	全面通行止	無			

# 【8月12日からの前線に伴う大雨等】補助国道・地方道の被災状況

▼	▼	▼	▼	▼	▼	▼	▼	▼	▼	▼	▼	▼	
事象	地整	都道府県	市町村	路線名		規制開始日	規制開始時間	規制内容	孤立世帯数 (人数)	規制変更日	規制変更 時間	規制内容	
81	法面崩壊	中国	広島県	広島市	(一)	勝木安古市線	8/14	13:00	全面通行止	無			
82	土砂流出	中国	広島県	広島市	(一)	伴広島線	8/14	15:30	全面通行止	無			
83	土砂流出	中国	広島県	広島市	(一)	勝木安古市線	8/14	18:10	全面通行止	無			
84	法面崩壊	中国	広島県	広島市	(主)	五日市筒賀線	8/14	21:00	全面通行止	無			
85	土砂流出	中国	広島県	広島市	(主)	広島湯来線	8/14	19:00	全面通行止	無			
86	倒木	中国	山口県	山陽小野田市	(一)	西万倉山陽線	8/14	17:30	全面通行止	無			
87	土砂流出	中国	山口県	宇部市	(主)	山口宇部線	8/14	18:40	全面通行止	無	8/15	10:00	片側交互通行
88	倒木	中国	山口県	萩市	(一)	笹尾筏場線	8/14	15:30	全面通行止	無	8/15	10:00	規制解除
89	倒木	中国	山口県	岩国市	(一)	本郷五味線	8/14	20:15	全面通行止	無			
90	路肩崩壊	中国	山口県	山口市	(主)	山口鹿野線	8/14	19:10	全面通行止	無			
91	路面冠水	中国	島根県	江津市	(一)	日貫川本線	8/15	7:23	全面通行止	無			
92	土砂流出	中国	鳥取県	日南町	(主)	新見多里線	8/15	9:00	全面通行止	無			
93	土砂崩れ	中国	広島県	呉市	(一)	倉橋大向釣土田港線	8/15	7:30	緊急車両のみ通行可	無			
94	土砂崩れ	中国	広島県	安芸太田町	(国)	191号	8/15	8:50	全面通行止	無			
95	路肩崩壊	中国	鳥取県	日南町	(一)	多里伯太線	8/15	11:35	全面通行止	無			
96	土砂崩れ	中国	岡山県	井原市	(一)	野上矢掛線	8/15	8:30	全面通行止	無			
97	土砂流出	中国	山口県	柳井市	(一)	東浦西浦線	8/15	10:00	全面通行止	無			