

8月12日からの前線に伴う大雨等による被害状況等について

1. 気象概況

省略

2. 体制

- 非常体制：総括室、河川室、三次河川国道（河川）、浜田河川国道（河川）、中国技術
- 警戒体制：河川室、道路室、鳥取河川国道（道路）、日野川河川（河川）、浜田河川国道（河川）、岡山河川、岡山国道、福山河川国道（河川）、出雲河川、三次河川国道（河川、道路）、太田川河川、広島国道、広島西部山系砂防、山口河川国道（河川）
- 注意体制：道路室、営繕室  
鳥取河川国道（道路、河川）、倉吉河川国道（道路、河川、砂防）、日野川河川（河川）、浜田河川国道（道路）、出雲河川、松江国道、岡山河川、岡山国道、高梁川、小田川緊急治水対策河川、福山河川国道（河川、道路）、三次河川国道（河川、道路）、太田川河川、広島国道、広島西部山系砂防、山口河川国道（河川、道路）、出雲西部国道  
殿ダム、菅沢ダム、尾原ダム、志津見ダム、島地川ダム、弥栄ダム、温井ダム、苜田ダム、土師ダム、灰塚ダム、八田原ダム

3. 施設被害情報等

(1) 河川

・ 1水系 1河川で氾濫発生

島根県 1水系 1河川

・ 江の川水系江の川（8箇所調査中）

江津市 田野・川平（川平町南川上）

江津市 上長良（松川町長良）

江津市 久井谷（桜江町大貫）

江津市 田津（桜江町田津）

江津市 和田（桜江町大貫）

江津市 川越（桜江町田津）

川本町 谷（谷）

美郷町 君谷湊（港）

※（）内は氾濫発生情報時の地区名

・ 施設被害確認中

広島県 1水系1河川

・江の川水系江の川（3箇所）

- 三次市 粟屋町米丸（粟屋町） : 2.0ha、2戸
- 三次市 西酒屋町船所（西酒屋町） : 3.0ha、1戸
- 三次市 粟屋町市場（粟屋町） : 3.0ha、1戸

・施設被害確認中

○県管理河川

・5水系16河川で氾濫発生（調査中）

島根県 2水系10河川

- ・江の川水系八戸川（浸水解消、浸水面積調査中）、田津谷川（浸水解消（県道冠水）、浸水面積調査中）、都治川（浸水解消、浸水面積調査中）、奥谷川（浸水解消（県道冠水）、浸水面積調査中）、長良川（浸水解消、浸水面積調査中）、矢谷川（浸水解消（県道冠水）、田畑等浸水面積調査中）、三谷川（浸水解消（県道冠水・事業所浸水被害あり）、田畑等浸水面積調査中）、君谷川（浸水解消、浸水面積調査中）、河木谷川（浸水解消、田畑等浸水面積調査中）、高津川水系津和野川（浸水解消（県道冠水）、田畑等浸水面積調査中）

広島県 3水系6河川

- ・沼田川水系入野川（浸水解消、田畑等浸水面積調査中）、椋梨川（浸水解消、田畑等浸水面積調査中）、江の川水系多治比川（浸水縮小中、田畑等浸水面積調査中）、板木川（調査中）、冠川（調査中）、太田川水系鈴張川（調査中）

・7水系7河川で河川管理施設等被害発生

広島県 3水系3河川

- ・沼田川水系入野川（増破、応急対応完了）  
（増破（再）、**応急対応完了**）
- ・江の川水系多治比川（決壊、**応急対策中**）
- ・太田川水系鈴張川（**対策検討中**）

山口県 4水系4河川

- ・島田川水系東川（護岸損壊、**応急対応完了**）
- ・榎野川水系仁保川（河岸侵食、**応急対策中**）
- ・屋代川水系屋代川（護岸損壊、**応急対策中**）
- ・佐波川水系剣川（護岸損壊、**応急対策中**）

(2) ダム

洪水調節等を実施したダム

- 国管理ダム 11ダム（土師ダム、八田原ダム、灰塚ダム、弥栄ダム、島地川ダム、殿ダム、苫田ダム、温井ダム、尾原ダム、菅沢ダム、志津見ダム）

- 県管理ダム 40ダム
- 利水ダム 31ダム（洪水量に達したダム）
- 特別防災操作を実施したダム
  - 国管理ダム 2ダム（弥栄ダム、尾原ダム）
- 事前放流を実施したダム
  - 国管理ダム 1ダム（土師ダム）
  - 県管理ダム 9ダム
  - 利水ダム 5ダム
- 緊急放流を実施したダム
  - 県管理ダム 1ダム（厚東川ダム）

### （3）砂防

- 土砂災害
  - ・ 16件（広島県15件、鳥取県1件）
    - 人的被害 1名（負傷者1名）、ほか確認中
    - 物的被害 確認中
    - 非住家被害 1戸
- 土砂災害警戒情報（8/17 15:00時点）
  - ・【鳥根県】海士町、西ノ島町、知夫村、隠岐の島町
  - ・【広島県】広島市中区、東区、西区、安佐南区、安佐北区、佐伯区
- 大雨特別警報（8/16 15:00時点）
  - ・なし

### （4）道路

- 高速道路
  - 被災による通行止め 2路線 2区間【2路線2区間解消】
    - E74浜田道 1区間 浜田JCT～旭IC【解消】
    - E2A中国道 1区間 千代田IC～三次IC【解消】
  - 雨量基準超過による通行止め なし
- 直轄国道
  - 被災による通行止め 2路線2区間【2路線2区間解消】
    - 国道54号 1区間 広島県安芸高田市八千代町～三次市粟屋町地内（27k～65k付近 L=約38km）【解消】
    - E75東広島・呉自動車道 1区間 黒瀬IC～阿賀IC【解消】
  - 雨量基準による通行止め 6路線7区間【6路線7区間解消】
    - E54尾道松江線 1区間 尾道JCT～雲南吉田IC【解除】
    - E75東広島・呉自動車道 1区間 高屋JCT・IC～黒瀬IC【解除】
    - E29鳥取自動車道 1区間 大原IC～鳥取IC【解除】
    - E9山陰道 1区間 鳥取IC～青谷IC【解除】
    - 国道9号 2区間 山口県下関市長府外浦～壇ノ浦【解除】

島根県益田市神田町～鹿足郡津和野町【解除】

国道29号 1区間 兵庫県宍粟市波賀町～鳥取県八頭郡若桜町【解除】

国道191号 1区間 山口県長門市三隅上～萩市三見【解除】

冠水の恐れによる通行止め 2路線3区間【2路線3区間解消】

国道54号 2区間 広島県安芸高田市甲田町深瀬～三次市秋町【解消】

広島県三次市西酒屋町～粟屋町【解消】

国道180号 1区間 総社市宍粟～総社市種井【解消】

土砂流入の恐れによる通行止め 1路線1区間【1路線1区間解消】

国道54号 1区間 広島県安芸高田市甲田町上甲立～下甲立【解消】

#### ○補助国道

被災による通行止め 7路線14区間【10区間解消】

国道314号（島根県）：土砂流出1【解消】

国道487号（広島県）：道路損壊1【解消】

国道261号（島根県）：路面冠水3【解消】

国道261号（広島県）：路面冠水1【解消】、護岸崩壊2

国道433号（広島県）：土砂崩れ1、土砂流出1【解消】

国道375号（広島県）：路面冠水2【解消】

国道191号（広島県）：土砂崩れ1

国道315号（山口県）：路面冠水1【解消】

#### ○地方道

被災による通行止め 5県101区間【55区間解消】

鳥取県 3区間（倒木1、土砂流出1、路肩崩壊1）【1区間解消】

島根県 39区間（倒木3、土砂流出2、土砂崩れ3、地すべり1、路肩崩壊1、路面変状1、路面冠水27、橋梁損傷1）  
【24区間解消】

岡山県 4区間（土砂崩れ2、路面冠水1、落石1）【2区間解消】

広島県 46区間（倒木1、道路損壊6、土砂流出8、法面崩壊3、土砂崩れ18、護岸崩壊2、路面冠水6、路肩崩壊2）  
【25区間解消】

山口県 9区間（倒木3、土砂流出3、路肩崩壊3）【3区間解消】

#### (5) 建政

○国営備北丘陵公園：8月14日（土）臨時閉園

8月15日（日）臨時閉園（巡視結果：施設被害無し）

（庄原市において「避難指示」等情報が継続されたため）

8月16日（月）通常開園

#### ○被害の状況

【都市公園】 山口県岩国市 1公園 修景法面の被災

山口県山陽小野田市 1公園 修景法面の被災

【下水道】 被災なし

【公営住宅】 被災なし

## (6) 港湾空港

### ○被害の状況

瀬戸内海において、流木などの漂流物が多数確認されている。  
海洋環境整備船「おんど2000」により回収中。

## (7) 営繕

### ○官庁施設の被災状況

- ・ 1施設（吉田税務署（安芸高田市吉田町））浸水報告あり、施設、設備等の大きな被害無し。

→8月14日以降の官庁施設被害状況については情報収集中。

## (8) 運輸

### ○鉄道関係

新幹線 運転休止なし

在来線 2事業者 8路線運転休止

~~線路冠水（山陽線：河内～入野、可部線：梅林～上八木、呉線：水尻駅）~~

バラスト流出（山陽線：小野田～厚狭）、電柱倒壊（山陽線：小野田～厚狭）

信号線破断（宇部線、小野田線）

### ○自動車関係

高速バス 3事業者 4路線運転休止

路線バス 4事業者 9路線運転休止

7事業者 9路線一部運転休止

### ○海事関係

なし

## 4. 整備局の対応状況

### (1) 整備局の対応

- ・ 整備局本部会議 第1回 8/13 17:00～
- ・ 整備局本部会議 第2回 8/14 17:00～

### (2) ホットライン構築状況 107自治体（全自治体数107）

- ・ 鳥取県：19自治体
- ・ 島根県：19自治体
- ・ 岡山県：27自治体
- ・ 広島県：23自治体
- ・ 山口県：19自治体

(3) TEC-FORCE等

○リエゾン 延べ人数35人・日、派遣自治体数8箇所

- 広島県庁 (10人・日)
- 広島市 (6人・日) 撤収
- 三次市 (2人・日) 撤収
- 安芸高田市 (9人・日) 撤収
- 福山市 (1人・日) 撤収
- 府中市 (2人・日) 撤収
- 島根県庁 (2人・日) 撤収
- 江津市 (3人・日) 撤収

○被災状況調査班 延べ人数2人・日

- へり被災状況調査 (8/15 2人)

(4) 災害対策用機械等

- ・ 江の川水系多治比川 (広島県)
  - 排水ポンプ車 1台 撤収済
  - 照明車 1台 撤収済
- ・ 江の川水系江の川 (三次市栗屋町荒瀬)
  - 排水ポンプ車 1台 撤収済
- ・ 江の川水系江の川 (桜江町)
  - 排水ポンプ車 1台 撤収済
- ・ 江の川水系江の川 (邑智郡美郷町)
  - 排水ポンプ車 1台 撤収済
  - 照明車 1台 撤収済
- ・ 芦田川水系西谷川 (福山市)
  - 排水ポンプ車 1台 撤収済
- ・ 吉井川水系小野田川 (赤磐市)
  - 排水ポンプ車 1台 撤収済
- ・ 有帆川水系有帆川 (宇部市)
  - 排水ポンプ車 1台 待機中

(5) 資機材等

- ・ 8/13 安芸高田市 小型土のう 1,500袋
- ・ 8/14 安芸高田市 飲料水 60箱

(6) 災害対策用ヘリコプター等による被災状況調査

- ・ 8/13 災害協定の民間ヘリ活用による被災状況調査指示  
→天候等の状況により8/15調査実施
- ・ 8/16 愛らんど号による被災状況調査 (江の川) 予定  
→天候不良により調査中止

(7) その他

- ・ 広島県知事と県内自治体首長との緊急会議（web会議）を開催（13：00～）

# 国管理河川の状況

## ■河川出水状況（国管理区間）

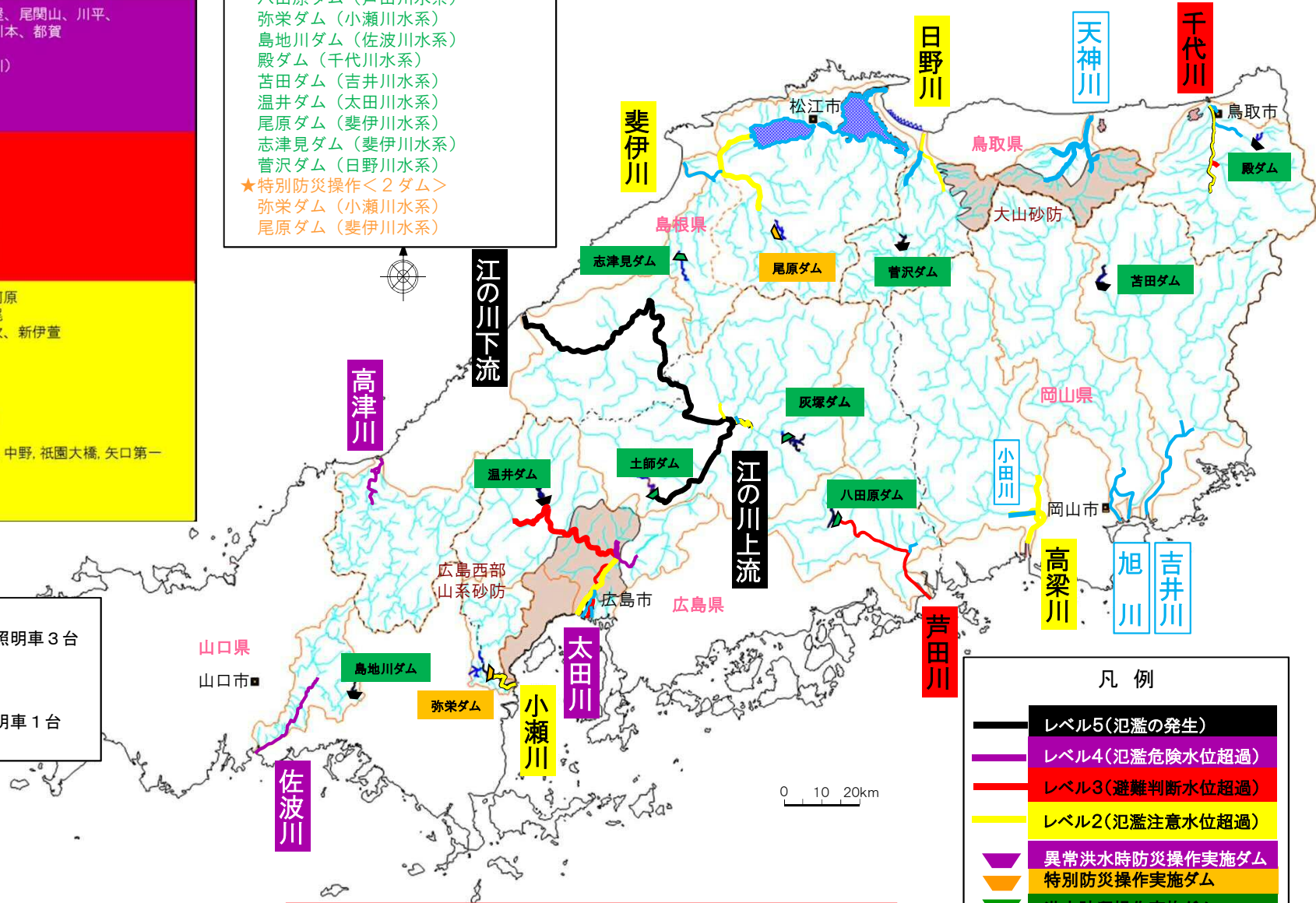
★レベル5 氾濫の発生 1水系1河川 9箇所	島根県 江津市 4箇所 川本町 1箇所 美郷町 1箇所 広島県 三次市 3箇所
★レベル4 氾濫危険水位 超過 4水系 6河川 12観測所	江の川水系江の川 吉田、粟屋、尾関山、川平、 谷住郷、川本、都賀 高津川水系高津川 高角 高津川派川 高角（派川） 太田川水系根谷川 新川橋 三篠川 中深川 佐波川水系佐波川 漆尾
★レベル3 避難判断水位超過 5水系8河川 8観測所	千代川水系八東川 片山 高津川水系白上川 内田 匹見川 横田 江の川水系江の川 大津 芦田川水系芦田川 矢野原 太田川水系太田川 飯室 旧太田川 三篠橋 古川 古川
★レベル2 氾濫注意水位超過 10水系 12河川 21観測所	千代川水系千代川 行徳、袋河原 日野川水系日野川 溝口、車尾 斐伊川水系斐伊川 灘分、木次、新伊童 江の川水系馬洗川 南畑敷 神野瀬川 神野瀬川 西城川 三次 高津川水系高津川 神田 高梁川水系高梁川 酒津、日羽 芦田川水系芦田川 山手 太田川水系太田川 土居、加計、中野、祇園大橋、矢口第一 小瀬川水系小瀬川 小川津 佐波川水系佐波川 堀

## ■洪水調節実施状況（国管理ダム）

★洪水調節実施状況<11ダム>
土師ダム（江の川水系）
灰塚ダム（江の川水系）
八田原ダム（芦田川水系）
弥栄ダム（小瀬川水系）
島地川ダム（佐波川水系）
殿ダム（千代川水系）
苦田ダム（吉井川水系）
温井ダム（太田川水系）
尾原ダム（斐伊川水系）
志津見ダム（斐伊川水系）
菅沢ダム（日野川水系）
★特別防災操作<2ダム>
弥栄ダム（小瀬川水系）
尾原ダム（斐伊川水系）

## ■排水ポンプ車等稼働状況

・日野川沿川	排水ポンプ車	1台
・江の川沿川	排水ポンプ車	13台、照明車3台
・吉井川沿川	排水ポンプ車	1台
・旭川沿川	排水ポンプ車	1台
・芦田川沿川	排水ポンプ車	1台
・太田川沿川	排水ポンプ車	3台、照明車1台

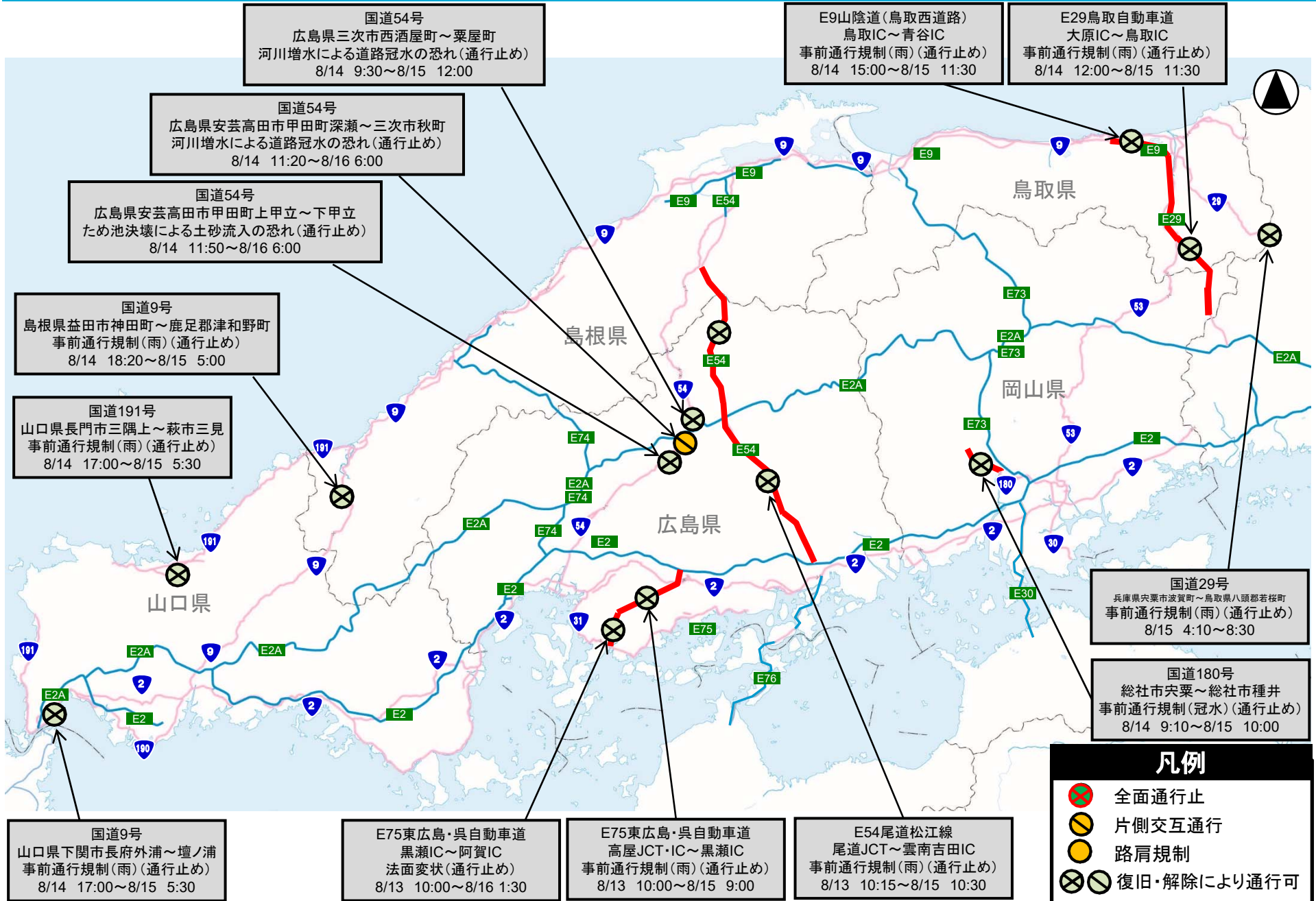


※数値等は速報値のため、今後の精査等により変更する場合があります。



# 8月12日からの前線に伴う大雨による通行規制について(直轄管理区間)

令和3年8月17日 15:00現在



# 【8月12日からの前線に伴う大雨等】補助国道・地方道の被災状況

令和3年8月17日(火)15:00時点  
道路部 地域道路課

(箇所数)

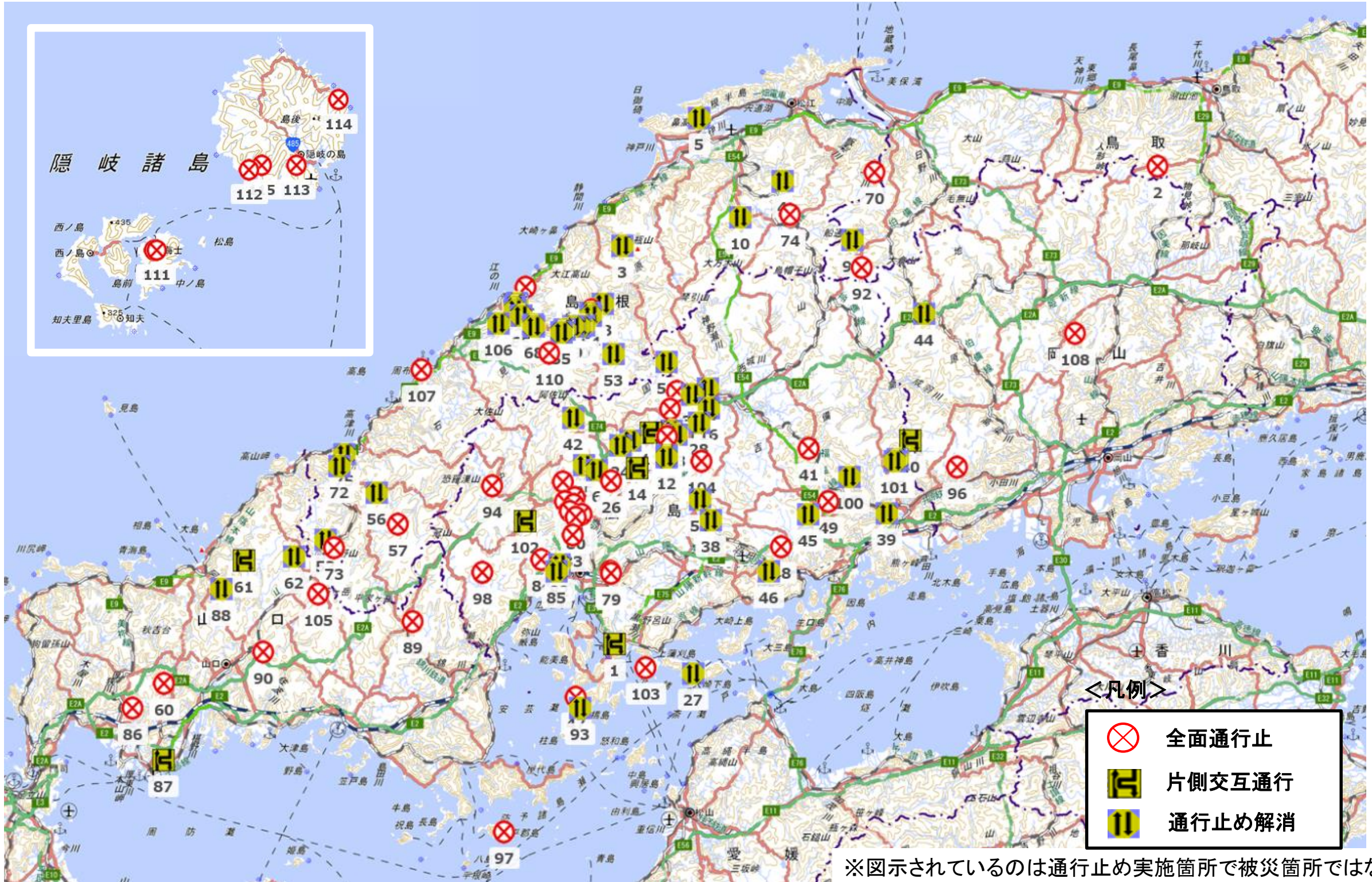
	鳥取県	島根県	岡山県	広島県	山口県	中国合計
通行止め	3	43	4	55	10	115
解除	1	28	2	30	4	65
現在通行止め	2	15	2	25	6	50

## ■被災に伴う孤立集落の状況

【解消】・岡山県新見市 (4世帯10名) R3. 8. 14(土)8:00~ R3. 8. 15(日)10:15

【解消】・広島県安芸高田市 (14世帯) R3. 8. 13(金)9:10~ R3. 8. 15(日)11:15

【解消】・島根県江津市 (2世帯) R3. 8. 14(土)16:00~R3. 8. 15(日)15:50



※図示されているのは通行止め実施箇所であり被災箇所ではない 10

# 【8月12日からの前線に伴う大雨等】補助国道・地方道の被災状況

## ■鳥取県（通行止め継続中：2箇所 解除：1箇所）

順位	事象	地整	都道府県	市町村	路線名	規制開始日	規制開始時間	規制内容	孤立世帯数(人数)	規制変更日	規制変更時間	規制内容
2	倒木	中国	鳥取県	鳥取市	(一) 鱒返余戸線	8/12	16:30	全面通行止	無			
92	土砂流出	中国	鳥取県	日南町	(主) 新見多里線	8/15	9:00	全面通行止	無			
95	路肩崩壊	中国	鳥取県	日南町	(一) 多里伯太線	8/15	11:35	全面通行止	無	8/17	12:05	規制解除

## ■岡山県（通行止め継続中：2箇所 解除：2箇所）

順位	事象	地整	都道府県	市町村	路線名	規制開始日	規制開始時間	規制内容	孤立世帯数(人数)	規制変更日	規制変更時間	規制内容
40	土砂崩れ	中国	岡山県	井原市	(主) 芳井油木線	8/13	22:45	全面通行止	無	8/15	11:40	片側交互通行
44	路面冠水	中国	岡山県	新見市	市道 布原金附線	8/14	8:00	全面通行止	無	8/15	10:15	規制解除
96	土砂崩れ	中国	岡山県	井原市	(一) 野上矢掛線	8/15	8:30	全面通行止	無			
108	落石	中国	岡山県	美咲町	(主) 落合建部線	8/16	19:30	全面通行止	無			

## ■山口県（通行止め継続中：6箇所 解除：4箇所）

順位	事象	地整	都道府県	市町村	路線名	規制開始日	規制開始時間	規制内容	孤立世帯数(人数)	規制変更日	規制変更時間	規制内容
60	路肩崩壊	中国	山口県	宇部市	(一) 美祢小郡線	8/14	8:50	全面通行止	無			
61	路肩崩壊	中国	山口県	萩市	(主) 萩篠生線	8/14	10:30	全面通行止	無	8/17	12:00	片側交互通行
62	路面冠水	中国	山口県	山口市	(国) 315号	8/14	14:00	全面通行止	無	8/15	17:00	規制解除
86	倒木	中国	山口県	山陽小野田市	(一) 西万倉山陽線	8/14	17:30	全面通行止	無			
87	土砂流出	中国	山口県	宇部市	(主) 山口宇部線	8/14	18:40	全面通行止	無	8/15	10:00	片側交互通行
88	倒木	中国	山口県	萩市	(一) 笹尾筏場線	8/14	15:30	全面通行止	無	8/15	10:00	規制解除
89	倒木	中国	山口県	岩国市	(一) 本郷五味線	8/14	20:15	全面通行止	無			
90	路肩崩壊	中国	山口県	山口市	(主) 山口鹿野線	8/14	19:10	全面通行止	無			
97	土砂流出	中国	山口県	柳井市	(一) 東浦西浦線	8/15	10:00	全面通行止	無			
105	土砂流出	中国	山口県	山口市	(一) 柿木山口線	8/14	17:00	全面通行止	無			

# 【8月12日からの前線に伴う大雨等】補助国道・地方道の被災状況

## ■島根県（通行止め継続中：15箇所 解除：28箇所）

↓	事象	地整	都道府県	市町村	路線名	規制開始日	規制開始時間	規制内容	孤立世帯数(人数)	規制変更日	規制変更時間	規制内容
3	倒木	中国	島根県	大田市	(主)三瓶山公園線	8/13	7:40	全面通行止	無	8/13	9:09	規制解除
4	路面変状	中国	島根県	雲南市	(一)上久野大東線	8/13	8:00	全面通行止	無	8/13	13:10	規制解除
5	路面冠水	中国	島根県	出雲市	(一)鱈淵寺線	8/13	8:50	全面通行止	無	8/13	11:30	規制解除
9	路面冠水	中国	島根県	江津市	(一)日貫川本線	8/13	12:00	全面通行止	無			
10	土砂流出	中国	島根県	雲南市	(国)314号	8/13	12:00	全面通行止	無	8/13	17:00	規制解除
21	路面冠水	中国	島根県	川本町	(一)別府川本線	8/13	13:30	全面通行止	無			
22	路面冠水	中国	島根県	川本町	(一)川本大家線	8/13	13:30	全面通行止	無	8/15	11:00	規制解除
23	路面冠水	中国	島根県	美郷町	(一)別府川本線	8/13	14:00	全面通行止	無	8/16	15:30	規制解除
30	路面冠水	中国	島根県	川本町	(一)日貫川本線	8/13	15:10	全面通行止	無	8/15	13:30	規制解除
31	路面冠水	中国	島根県	江津市	(国)261号	8/13	16:20	全面通行止	無	8/13	20:10	規制解除
32	路面冠水	中国	島根県	江津市	(一)日貫川本線	8/13	17:20	全面通行止	無	8/13	20:40	規制解除
33	路面冠水	中国	島根県	江津市	(一)三次江津線	8/13	18:00	全面通行止	無	8/13	20:10	規制解除
52	路面冠水	中国	島根県	津和野町	(主)津和野田万川線	8/14	10:40	全面通行止	無	8/15	7:00	規制解除
53	路面冠水	中国	島根県	邑南町	(主)浜田作木線	8/14	11:30	全面通行止	無	8/15	8:30	規制解除
54	路面冠水	中国	島根県	川本町	(一)別府川本線	8/14	11:30	全面通行止	無	8/15	13:30	規制解除
55	路面冠水	中国	島根県	江津市	(一)日貫川本線	8/14	12:00	全面通行止	無	8/15	17:00	規制解除
56	土砂流出	中国	島根県	津和野町	(一)須川谷日原線	8/14	12:04	全面通行止	無	8/16	9:00	規制解除
57	土砂流出	中国	島根県	津和野町	(一)匹見左鎧線	8/14	12:20	全面通行止	無			
58	路面冠水	中国	島根県	江津市	(一)三次江津線	8/14	12:30	全面通行止	無	8/15	17:30	規制解除
59	路面冠水	中国	島根県	江津市	(一)日貫川本線	8/14	12:40	全面通行止	無	8/15	14:30	規制解除
63	路面冠水	中国	島根県	江津市	(一)川平停車場線	8/14	13:51	全面通行止	無	8/15	17:30	規制解除
64	路面冠水	中国	島根県	江津市	(一)三次江津線	8/14	14:00	全面通行止	無	8/15	17:30	規制解除
65	路面冠水	中国	島根県	江津市	(国)261号	8/14	15:00	全面通行止	無	8/15	17:50	規制解除
66	路面冠水	中国	島根県	江津市	(一)川平停車場線	8/14	15:20	全面通行止	無	8/15	17:20	規制解除
67	路面冠水	中国	島根県	川本町	(国)261号	8/14	15:30	全面通行止	無	8/15	13:00	規制解除
68	路面冠水	中国	島根県	江津市	(一)三次江津線	8/14	15:40	全面通行止	無	8/15	15:50	規制解除
70	地すべり	中国	島根県	安来市	(一)本山伯太線	8/14	16:10	全面通行止	無			
71	路面冠水	中国	島根県	江津市	(一)三次江津線	8/14	16:00	全面通行止	無	8/15	17:00	規制解除
72	路面冠水	中国	島根県	益田市	(一)白上横田線	8/14	17:30	全面通行止	無	8/15	9:40	規制解除
73	土砂崩れ	中国	島根県	津和野町	(一)柿木津和野停車場線	8/14	17:20	全面通行止	無			
74	路肩崩壊	中国	島根県	奥出雲町	(一)木次横田線	8/14	18:00	全面通行止	無			
75	路面冠水	中国	島根県	益田市	(主)益田阿武線	8/14	19:50	全面通行止	無	8/15	7:40	規制解除
76	土砂崩れ	中国	島根県	江津市	(一)川平停車場線	8/14	20:30	全面通行止	無			
91	路面冠水	中国	島根県	江津市	(一)日貫川本線	8/15	7:23	全面通行止	無	8/15	14:20	規制解除
106	倒木	中国	島根県	江津市	(一)跡市川平停車場線	8/16	12:50	全面通行止	無	8/16	17:30	規制解除
107	橋梁損傷	中国	島根県	浜田市	市道 日脚治和線	8/14	14:30	全面通行止	無			
109	路面冠水	中国	島根県	海士町	(一)海士島線	8/17	10:00	全面通行止	無			
110	倒木	中国	島根県	邑南町	(一)日貫川本線	8/17	11:00	全面通行止	無			
111	路面冠水	中国	島根県	海士町	(一)海士島線	8/17	11:30	全面通行止	無			
112	路面冠水	中国	島根県	隠岐の島町	(主)西郷都万郡線	8/17	12:00	全面通行止	無			
113	路面冠水	中国	島根県	隠岐の島町	(主)隠岐空港線	8/17	12:00	全面通行止	無			
114	土砂崩れ	中国	島根県	隠岐の島町	(主)西郷布施線	8/17	12:00	全面通行止	無			
115	路面冠水	中国	島根県	隠岐の島町	(一)中村津戸港線	8/17	12:00	全面通行止	無			

# 【8月12日からの前線に伴う大雨等】補助国道・地方道の被災状況

## ■広島県（通行止め継続中：25箇所 解除：30箇所）

順位	事象	地整	都道府県	市町村	路線名	規制開始日	規制開始時間	規制内容	孤立世帯数(人数)	規制変更日	規制変更時間	規制内容
1	道路損壊	中国	広島県	呉市	(国) 487号	8/12	13:20	全面通行止	無	8/12	16:50	片側交互通行
6	路面冠水	中国	広島県	北広島町	(国) 261号	8/13	9:30	全面通行止	無	8/15	17:50	規制解除
7	土砂崩れ	中国	広島県	北広島町	(一) 小河内都志見線	8/13	9:20	全面通行止	無			
8	土砂崩れ	中国	広島県	広島市	(一) 宇津可部線	8/13	7:00	全面通行止	無			
11	路面冠水	中国	広島県	安芸高田市	(主) 吉田邑南線	8/13	8:40	全面通行止	無	8/14	19:20	片側交互通行
12	土砂崩れ	中国	広島県	安芸高田市	(主) 吉田豊栄線	8/13	8:40	全面通行止	無	8/13	16:00	規制解除
13	土砂崩れ	中国	広島県	安芸高田市	(主) 甲田作木線	8/13	9:00	全面通行止	無	8/15	14:00	規制解除
14	土砂崩れ	中国	広島県	安芸高田市	(主) 浜田八重可部線	8/13	9:10	全面通行止	無	8/15	16:30	片側交互通行
15	土砂崩れ	中国	広島県	安芸高田市	(一) 浅塚横田線	8/13	9:10	全面通行止	無			
16	路面冠水	中国	広島県	三次市	(主) 三次美土里線	8/13	11:00	全面通行止	無	8/13	15:00	規制解除
17	土砂崩れ	中国	広島県	安芸太田町	(一) 七曲千代田線	8/13	11:40	全面通行止	無			
18	路面冠水	中国	広島県	三次市	(国) 375号	8/13	12:00	全面通行止	無	8/15	17:40	規制解除
19	護岸崩壊	中国	広島県	広島市	(国) 261号	8/13	11:30	全面通行止	無			
20	護岸崩壊	中国	広島県	広島市	(国) 261号	8/13	12:00	全面通行止	無			
24	土砂崩れ	中国	広島県	安芸高田市	(一) 金屋壬生線	8/13	13:10	全面通行止	無	8/15	18:20	規制解除
25	土砂流出	中国	広島県	北広島町	(一) 烏帽子中原線	8/13	13:20	全面通行止	無	8/15	12:20	規制解除
26	道路損壊	中国	広島県	北広島町	(主) 千代田八千代線	8/13	13:50	全面通行止	無			
27	土砂流出	中国	広島県	呉市	(一) 豊島線	8/13	14:00	全面通行止	無	8/15	16:10	規制解除
28	路面冠水	中国	広島県	安芸高田市	(主) 広島三次線	8/13	9:50	全面通行止	無	8/14	18:50	規制解除
29	土砂崩れ	中国	広島県	安芸高田市	(国) 433号	8/13	11:20	全面通行止	無			
34	土砂崩れ	中国	広島県	安芸高田市	(一) 原田吉田線	8/13	9:10	全面通行止	無			
35	土砂崩れ	中国	広島県	安芸高田市	(一) 金屋壬生線	8/13	9:20	全面通行止	無	8/15	14:00	規制解除
36	土砂崩れ	中国	広島県	安芸高田市	(一) 三次江津線	8/13	9:40	全面通行止	無	8/15	15:00	規制解除
37	土砂崩れ	中国	広島県	安芸高田市	(主) 吉田豊栄線	8/13	18:00	全面通行止	無	8/15	15:00	規制解除
38	土砂崩れ	中国	広島県	東広島市	(一) 河戸豊栄線	8/13	20:10	全面通行止	無	8/15	9:40	規制解除
39	路面冠水	中国	広島県	福山市	(一) 柞磨駅家線	8/13	20:40	全面通行止	無	8/14	6:00	規制解除
41	道路損壊	中国	広島県	府中市	(一) 別迫上下線	8/14	8:10	全面通行止	無			
42	倒木	中国	広島県	北広島町	(一) 志路原大朝線	8/14	2:20	全面通行止	無	8/14	17:00	規制解除
43	土砂崩れ	中国	広島県	安芸高田市	(一) 下北甲田線	8/13	17:00	全面通行止	無	8/15	19:50	規制解除
45	道路損壊	中国	広島県	尾道市	(一) 御調久井線	8/14	7:20	全面通行止	無	8/16	9:50	規制解除
46	路面冠水	中国	広島県	三原市	(一) 小泉本郷線	8/14	8:30	全面通行止	無	8/15	13:40	規制解除
47	道路損壊	中国	広島県	呉市	(一) 倉橋大向釣士田港線	8/14	10:20	全面通行止	無			
48	道路損壊	中国	広島県	三原市	(主) 本郷久井線	8/14	11:00	全面通行止	無			
49	道路損壊	中国	広島県	尾道市	(一) 篠根高尾線	8/14	11:20	全面通行止	無			
50	路面冠水	中国	広島県	三次市	(国) 375号	8/14	11:50	全面通行止	無	8/15	8:50	規制解除
51	路面冠水	中国	広島県	東広島市	(一) 別府河内線	8/14	12:10	全面通行止	無	8/15	10:30	規制解除
69	土砂崩れ	中国	広島県	安芸高田市	(一) 三次江津線	8/14	15:00	全面通行止	無			
77	護岸崩壊	中国	広島県	広島市	(主) 下瀬野海田線	8/14	11:10	全面通行止	無			
78	護岸崩壊	中国	広島県	広島市	(主) 下瀬野海田線	8/14	11:10	全面通行止	無			
79	土砂流出	中国	広島県	広島市	(主) 東海田広島線	8/14	11:15	全面通行止	無			

# 【8月12日からの前線に伴う大雨等】補助国道・地方道の被災状況

## ■広島県（通行止め継続中：25箇所 解除：30箇所）

↓↑	事象	地整	都道府県	市町村	路線名	規制開始日	規制開始時間	規制内容	孤立世帯数(人数)	規制変更日	規制変更時間	規制内容
80	法面崩壊	中国	広島県	広島市	(一) 宇津可部線	8/14	13:00	全面通行止	無			
81	法面崩壊	中国	広島県	広島市	(一) 勝木安古市線	8/14	13:00	全面通行止	無			
82	土砂流出	中国	広島県	広島市	(一) 伴広島線	8/14	15:30	全面通行止	無	8/15	14:40	規制解除
83	土砂流出	中国	広島県	広島市	(一) 勝木安古市線	8/14	18:10	全面通行止	無			
84	法面崩壊	中国	広島県	広島市	(主) 五日市筒賀線	8/14	21:00	全面通行止	無			
85	土砂流出	中国	広島県	広島市	(主) 広島湯来線	8/14	19:00	全面通行止	無	8/15	20:30	規制解除
93	土砂崩れ	中国	広島県	呉市	(一) 倉橋大向鈿土田港線	8/15	7:30	急車両のみ通行	無	8/16	18:00	規制解除
94	土砂崩れ	中国	広島県	安芸太田町	(国) 191号	8/15	8:50	全面通行止	無			
98	路肩崩壊	中国	広島県	廿日市市	(一) 本多田佐伯線	8/15	14:00	全面通行止	無			
99	路肩崩壊	中国	広島県	福山市	(一) 坂瀬川芳井線	8/15	19:30	全面通行止	無	8/16	14:30	規制解除
100	土砂流出	中国	広島県	府中市	(一) 小島荒谷線	8/15	19:30	全面通行止	無	8/16	11:30	規制解除
101	土砂崩れ	中国	広島県	福山市	(一) 井関加茂線	8/15	19:30	全面通行止	無	8/16	14:30	規制解除
102	土砂流出	中国	広島県	広島市	(国) 433号	8/15	11:30	全面通行止	無	8/17	10:30	片側交互通行
103	土砂流出	中国	広島県	呉市	(一) 見戸代大地蔵線	8/16	10:00	全面通行止	無			
104	土砂崩れ	中国	広島県	三次市	(一) 羽出庭向原線	8/16	12:10	全面通行止	無			

# 漂流物回収について（令和3年8月17日）

## <概要>

- 8月12日からの出水を受け、河川から瀬戸内海に流入した漂流物(葦、流木など)を確認
- 中国地方整備局が所有する海洋環境整備船「おんど2000」を使用し、似島周辺の海域を中心に漂流物を回収



海洋環境整備船「おんど2000」



流木の回収状況（広島市沖）



「おんど2000」作業海域



回収ゴミの荷下ろし状況