

8月12日からの前線に伴う大雨等による被害状況等について

1. 気象概況

省略

2. 体制

- 非常体制：総括室、河州室、三次河州国道（河州）、浜田河州国道（河州）、中国技術
- 警戒体制：河川室、道路室、鳥取河州国道（道路）、日野州河州（河州）、浜田河州国道（河州）、**松江国道**、岡山河州、岡山国道、福山河州国道（河州）、出雲河州、三次河州国道（河州、道路）、太田川河州、広島国道、広島西部山系砂防、山口河州国道（河州）
- 注意体制：道路室、営繕室  
鳥取河州国道（道路、河州）、倉吉河州国道（道路、河州、砂防）、日野州河州（河州）、浜田河州国道（道路）、出雲河川、松江国道、**岡山河川**、岡山国道、高梁州→小田川緊急治水対策河州、福山河川国道（河川、道路）、三次河川国道（**河州**、道路）、太田川河川、広島国道、広島西部山系砂防、**山口河州国道（河州、道路）**、山陰西部国道  
殿ダム、**菅沢ダム**、尾原ダム、**志津見ダム**、**島地川ダム**、弥栄ダム、温井ダム、苔田ダム、土師ダム、**灰塚ダム**、八田原ダム

3. 施設被害情報等

(1) 河川

○国管理河川

- ・ **一般被害** 2水系5河川で氾濫発生  
鳥根県 1水系1河川（江の川）  
広島県 **2水系5河川（江の川、馬洗川、西城川、太田川、古川）**  
**被害の詳細については別紙参照**
- ・ **河川管理施設等被害**  
**確認中**

○県管理河川

- ・ **一般被害** 5水系18河川で氾濫等発生（調査中）  
鳥根県 2水系10河川  
広島県 3水系8河川  
**被害の詳細については別紙参照**
- ・ **河川管理施設等被害（調査中）** 7水系10河川

広島県 3水系 6河川

山口県 4水系 4河川

被害の詳細については別紙参照

## (2) ダム

洪水調節等を実施したダム

○国管理ダム 11ダム (土師ダム、八田原ダム、灰塚ダム、弥栄ダム、  
島地川ダム、殿ダム、苦田ダム、温井ダム、  
尾原ダム、菅沢ダム、志津見ダム)

○県管理ダム 40ダム

○利水ダム 32ダム (洪水量に達したダム)

特別防災操作を実施したダム

○国管理ダム 2ダム (弥栄ダム、尾原ダム)

事前放流を実施したダム

○国管理ダム 1ダム (土師ダム)

○県管理ダム 9ダム

○利水ダム 5ダム

緊急放流を実施したダム

○県管理ダム 1ダム (厚東川ダム)

## (3) 砂防

○土砂災害

・ 21件 (広島県 17件、鳥取県 2件、島根県 2件)

人的被害 1名 (負傷者 1名)、ほか確認中

物的被害 一部損壊 2軒、ほか確認中

非住家被害 1戸

○土砂災害警戒情報 (8/18 15:00時点)

→【島根県】海士町、西ノ島町、知夫村、隠岐の島町

→【広島県】広島市申区、東区、西区、安佐南区、安佐北区、佐伯区

なし

○大雨特別警報 (8/18 15:00時点)

・ なし

## (4) 道路

○高速道路

被災による通行止め 3路線 3区間【2路線2区間解消】

E74浜田道 1区間 浜田JCT～旭IC【解消】

E2A中国道 1区間 千代田IC～三次IC【解消】

E2山陽道 1区間 尾道JCT

雨量基準超過による通行止め なし

○直轄国道

被災による通行止め 3路線3区間【2路線2区間解消】

国道54号 1区間 広島県安芸高田市八千代町～三次市粟屋町地内  
(27k～65k付近 L=約38km)【解消】

E75東広島・呉自動車道 1区間 黒瀬IC～阿賀IC【解消】

**国道9号 1区間 島根県出雲市多伎町小田**

雨量基準による通行止め 6路線7区間【6路線7区間解消】

E54尾道松江線 1区間 尾道JCT～雲南吉田IC【解除】

E75東広島・呉自動車道 1区間 高屋JCT・IC～黒瀬IC【解除】

E29鳥取自動車道 1区間 大原IC～鳥取IC【解除】

E9山陰道 1区間 鳥取IC～青谷IC【解除】

国道9号 2区間 山口県下関市長府外浦～壇ノ浦【解除】

島根県益田市神田町～鹿足郡津和野町【解除】

国道29号 1区間 兵庫県宍粟市波賀町～鳥取県八頭郡若桜町【解除】

国道191号 1区間 山口県長門市三隅上～萩市三見【解除】

冠水の恐れによる通行止め 2路線3区間【2路線3区間解消】

国道54号 2区間 広島県安芸高田市甲田町深瀬～三次市秋町【解消】  
広島県三次市西酒屋町～粟屋町【解消】

国道180号 1区間 総社市宍粟～総社市種井【解消】

土砂流入の恐れによる通行止め 1路線1区間【1路線1区間解消】

国道54号 1区間 広島県安芸高田市甲田町上甲立～下甲立【解消】

高速道路通行止めによる通行止め 1路線1区間

**E54尾道松江線 1区間 尾道JCT～尾道北IC**

○補助国道

被災による通行止め 7路線14区間【11区間解消】

国道314号(島根県):土砂流出1【解消】

国道487号(広島県):道路損壊1【解消】

国道261号(島根県):路面冠水3【解消】

国道261号(広島県):路面冠水1【解消】、護岸崩壊2

国道433号(広島県):土砂崩れ1【解消】、土砂流出1【解消】

国道375号(広島県):路面冠水2【解消】

国道191号(広島県):土砂崩れ1

国道315号(山口県):路面冠水1【解消】

○地方道

被災による通行止め 5県107区間【64区間解消】

鳥取県 3区間(倒木1、土砂流出1、路肩崩壊1)【3区間解消】

島根県 40区間(倒木3、土砂流出2、土砂崩れ4、地すべり1、路  
肩崩壊1、路面変状1、路面冠水27、橋梁損傷1)  
【28区間解消】

岡山県 4区間(土砂崩れ2、路面冠水1、落石1)【2区間解消】

広島県 50区間(倒木1、道路損壊6、土砂流出8、法面崩壊3、土

砂崩れ 21、護岸崩壊 2、路面冠水 7、路肩崩壊 2)

【28 区間解消】

山口県 10 区間 (倒木 3、土砂流出 3、路肩崩壊 4) 【3 区間解消】

(5) 建政

- 国営備北丘陵公園：8月14日(土)臨時閉園  
8月15日(日)臨時閉園 (巡視結果：施設被害無し)  
(庄原市において「避難指示」等情報が継続されたため)  
8月16日(月)通常開園

○被害の状況

- 【都市公園】 山口県岩国市 1公園 修景法面の被災  
山口県山陽小野田市 1公園 修景法面の被災
- 【下水道】 被災なし
- 【公営住宅】 被災なし

(6) 港湾空港

○被害の状況

- 瀬戸内海において、流木などの漂流物が多数確認されている。  
海洋環境整備船「おんど2000」により回収中。

(7) 営繕

○官庁施設の被災状況

- ・ 1 施設 (吉田税務署 (安芸高田市吉田町)) 浸水報告あり、施設、設備等の大きな被害無し。
- 8月14日以降の官庁施設被害状況については情報収集中。

(8) 運輸

○鉄道関係

- 新幹線 運転休止なし
- 在来線 1 事業者 6 路線運転休止  
線路冠水 (山陽線：河内～入野、可部線：梅林～上八木、呉線：水尻駅)  
バラスト流出 (山陽線：小野田～厚狭)、電柱倒壊 (山陽線：小野田～厚狭)  
信号線破断 (宇部線、小野田線)  
呉線：東川トンネル上の川再変状 (安芸長浜駅～大乘駅)

○自動車関係

- 高速バス 6 事業者 5 路線運転休止  
4 事業者 3 路線一部運転休止
- 路線バス 4 事業者 7 路線運転休止

7事業者 16路線一部運転休止

○海事関係

なし

#### 4. 整備局の対応状況

##### (1) 整備局の対応

- ・整備局本部会議 第1回 8/13 17:00～
- ・整備局本部会議 第2回 8/14 17:00～

##### (2) ホットライン構築状況 107自治体 (全自治体数107)

- ・鳥取県：19自治体
- ・島根県：19自治体
- ・岡山県：27自治体
- ・広島県：23自治体
- ・山口県：19自治体

##### (3) TEC-FORCE等

###### ○リエゾン 延べ人数38人・日、派遣自治体数8箇所

- 広島県庁 (12人・日)
- 広島市 (6人・日) 撤収
- 三次市 (2人・日) 撤収
- 安芸高田市 (9人・日) 撤収
- 福山市 (1人・日) 撤収
- 府中市 (2人・日) 撤収
- 島根県庁 (3人・日)
- 江津市 (3人・日) 撤収

###### ○被災状況調査班 延べ人数2人・日

- へり被災状況調査 (8/15 2人)

###### ○応急対策班 延べ人数1人・日

- 排水ポンプ車 (大崎上島町) (8/18 1人)

##### (4) 災害対策用機械等

- ・江の川水系多治比川 (広島県)
  - 排水ポンプ車 1台 撤収済
  - 照明車 1台 撤収済
- ・江の川水系江の川 (三次市粟屋町荒瀬)
  - 排水ポンプ車 1台 撤収済
- ・江の川水系江の川 (桜江町)
  - 排水ポンプ車 1台 撤収済
- ・江の川水系江の川 (邑智郡美郷町)

- 排水ポンプ車 1台 撤収済
- 照明車 1台 撤収済
- ・ 芦田川水系西谷川（福山市）
  - 排水ポンプ車 1台 撤収済
- ・ 吉井川水系小野田川（赤磐市）
  - 排水ポンプ車 1台 撤収済
- ・ 有帆川水系有帆川（宇部市）
  - 排水ポンプ車 1台 撤収済
- ・ 大崎上島（豊田郡大崎上島町）
  - 排水ポンプ車 1台 配備中

**（５）資機材等**

- ・ 8/13 安芸高田市 小型土のう 1,500袋
- ・ 8/14 安芸高田市 飲料水 60箱

**（６）災害対策用ヘリコプター等による被災状況調査**

- ・ 8/13 災害協定の民間ヘリ活用による被災状況調査指示  
→天候等の状況により8/15調査実施
- ・ 8/16 愛らんど号による被災状況調査（江の川）予定  
→天候不良により調査中止

**（７）その他**

- ・ 広島県知事と県内自治体首長との緊急会議（web会議）を開催（13：00～）

# 国管理河川の状況

## ■河川出水状況（国管理区間）

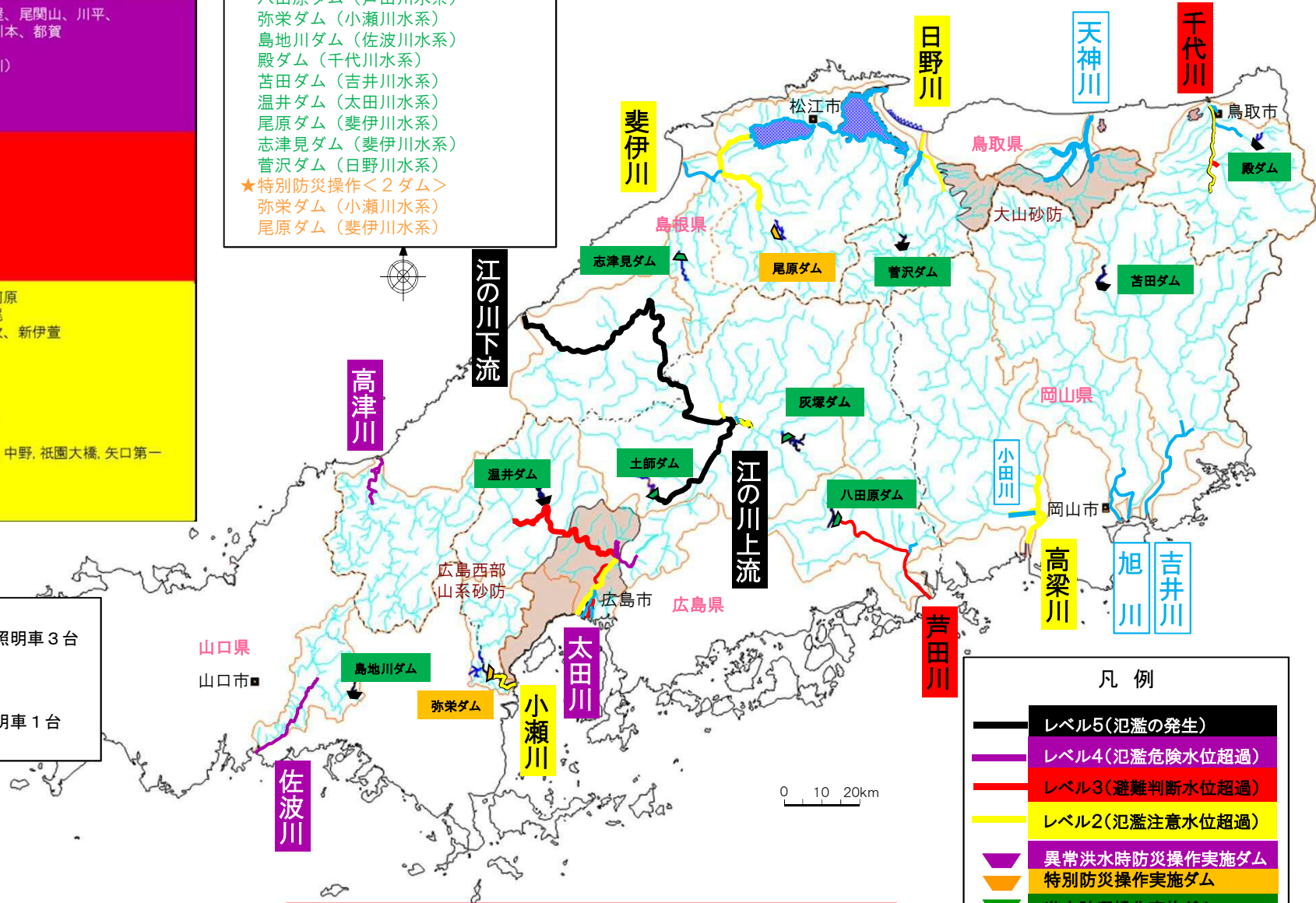
★レベル5 氾濫の発生 1水系1河川 9箇所	島根県 江津市 4箇所 川本町 1箇所 美郷町 1箇所 広島県 三次市 3箇所
★レベル4 氾濫危険水位 超過 4水系 6河川 12観測所	江の川水系江の川 吉田、粟屋、尾関山、川平、 谷住郷、川本、都賀 高津川水系高津川 高角 高津川派川 高角（派川） 太田川水系根谷川 新川橋 三篠川 中深川 佐波川水系佐波川 漆尾
★レベル3 避難判断水位超過 5水系8河川 8観測所	千代川水系八東川 片山 高津川水系白上川 内田 匹見川 横田 江の川水系江の川 大津 芦田川水系芦田川 矢野原 太田川水系太田川 飯室 旧太田川 三篠橋 古川 古川
★レベル2 氾濫注意水位超過 10水系 12河川 21観測所	千代川水系千代川 行徳、袋河原 日野川水系日野川 溝口、車尾 斐伊川水系斐伊川 灘分、木次、新伊童 江の川水系馬洗川 南畑敷 神野瀬川 神野瀬川 西城川 三次 高津川水系高津川 神田 高梁川水系高梁川 酒津、日羽 芦田川水系芦田川 山手 太田川水系太田川 土居、加計、中野、祇園大橋、矢口第一 小瀬川水系小瀬川 小川津 佐波川水系佐波川 堀

## ■洪水調節実施状況（国管理ダム）

★洪水調節実施状況<11ダム>
土師ダム（江の川水系）
灰塚ダム（江の川水系）
八田原ダム（芦田川水系）
弥栄ダム（小瀬川水系）
島地川ダム（佐波川水系）
殿ダム（千代川水系）
苦田ダム（吉井川水系）
温井ダム（太田川水系）
尾原ダム（斐伊川水系）
志津見ダム（斐伊川水系）
菅沢ダム（日野川水系）
★特別防災操作<2ダム>
弥栄ダム（小瀬川水系）
尾原ダム（斐伊川水系）

## ■排水ポンプ車等稼働状況

・日野川沿川	排水ポンプ車	1台
・江の川沿川	排水ポンプ車	13台、照明車3台
・吉井川沿川	排水ポンプ車	1台
・旭川沿川	排水ポンプ車	1台
・芦田川沿川	排水ポンプ車	1台
・太田川沿川	排水ポンプ車	3台、照明車1台



※数値等は速報値のため、今後の精査等により変更する場合があります。

凡例	
黒線	レベル5(氾濫の発生)
紫線	レベル4(氾濫危険水位超過)
赤線	レベル3(避難判断水位超過)
黄線	レベル2(氾濫注意水位超過)
紫三角	異常洪水時防災操作実施ダム
黄三角	特別防災操作実施ダム
緑三角	洪水貯留操作実施ダム

# 8月12日からの前線に伴う大雨等による施設被害状況等について

## ■国管理河川 一般被害

令和3年8月18日(水)15:00時点

### ○島根県(1水系1河川)

水系	河川	市町村	地点		浸水家屋数		家屋損壊数			田畑等浸水		被害状況	
			左右岸	KP	原因	床上 (約戸)	床下 (約戸)	原因	全壊 (約戸)	半壊 (約戸)	原因		面積 (約ha)
ごうかわ 江の川	ごうかわ 江の川	ごうつし 江津市	右	20k900	調査中						溢水		調査中
ごうかわ 江の川	ごうかわ 江の川	ごうつし 江津市	右	23k100	調査中						溢水		調査中
ごうかわ 江の川	ごうかわ 江の川	ごうつし 江津市	左	23k200	調査中						溢水		調査中
ごうかわ 江の川	ごうかわ 江の川	みさとちょう 美郷町	左	74k300							内水		調査中
ごうかわ 江の川	ごうかわ 江の川	おおなんちょう 邑南町	左	86k300							内水		調査中
ごうかわ 江の川	ごうかわ 江の川	ごうつし 江津市	左	8k800	溢水		1				溢水		調査中
ごうかわ 江の川	ごうかわ 江の川	ごうつし 江津市	右	12k500	調査中						溢水		調査中
ごうかわ 江の川	ごうかわ 江の川	ごうつし 江津市	右	21k500							溢水		調査中
ごうかわ 江の川	ごうかわ 江の川	ごうつし 江津市	左	21k600	溢水	1					溢水		調査中
ごうかわ 江の川	ごうかわ 江の川	かわもとちょう 川本町	左	34k300							溢水		調査中
ごうかわ 江の川	ごうかわ 江の川	みさとちょう 美郷町	右	40k600							溢水		調査中
ごうかわ 江の川	ごうかわ 江の川	ごうつし 江津市	左	24k000~26k600	溢水		1				溢水		調査中
ごうかわ 江の川	ごうかわ 江の川	ごうつし 江津市	左	31k000	内水		1				内水		調査中



# 8月12日からの前線に伴う大雨等による施設被害状況等について

## ■国管理河川 一般被害

令和3年8月18日(水)15:00時点

### ○広島県(2水系5河川)

水系	河川	市町村	地点		浸水家屋数			家屋損壊数			田畑等浸水		被害状況
			左右岸	KP	原因	床上 (約戸)	床下 (約戸)	原因	全壊 (約戸)	半壊 (約戸)	原因	面積 (約ha)	
ごうかわ	ごうかわ	みよし	右	137k000							内水		調査中
江の川	江の川	三次市	右	137k800							内水		調査中
ごうかわ	ごうかわ	みよし	左	142k400							溢水		調査中
江の川	江の川	三次市	右	143k400	調査中	調査中	調査中				溢水		調査中
ごうかわ	ごうかわ	みよし	左	146k500							溢水		調査中
江の川	江の川	三次市	左	147k100							溢水		調査中
ごうかわ	ごうかわ	みよし	左	147k700							溢水		調査中
江の川	江の川	三次市	右	150k200							内水		調査中
ごうかわ	ごうかわ	みよし	右	151k400							内水		調査中
江の川	江の川	三次市	右	151k800							内水		調査中
ごうかわ	ごうかわ	みよし	右	152k400							内水		調査中
江の川	江の川	三次市	左	152k800							内水		調査中
ごうかわ	ごうかわ	あきたかたし	右	153k200							内水		調査中
江の川	江の川	安芸高田市	左	153k900							内水		調査中
ごうかわ	ごうかわ	あきたかたし	右	154k100							内水		調査中
江の川	江の川	安芸高田市	左	154k400							内水		調査中
ごうかわ	ごうかわ	あきたかたし	左	156k600							内水		調査中
江の川	江の川	安芸高田市	左	156k100							内水		調査中
ごうかわ	ごうかわ	みよし	右	156k200							内水		調査中
江の川	江の川	三次市	右	157k500							内水		調査中
ごうかわ	ごうかわ	あきたかたし	右	157k500							内水		調査中
江の川	江の川	安芸高田市											

# 8月12日からの前線に伴う大雨等による施設被害状況等について

## ■国管理河川 一般被害

令和3年8月18日(水)15:00時点

### ○広島県(2水系5河川)

水系	河川	市町村	地点		浸水家屋数			家屋損壊数			田畑等浸水		被害状況
			左右岸	KP	原因	床上 (約戸)	床下 (約戸)	原因	全壊 (約戸)	半壊 (約戸)	原因	面積 (約ha)	
ごうかわ江の川	ごうかわ江の川	あきたかたし安芸高田市	左	157k600							内水		調査中
ごうかわ江の川	ごうかわ江の川	あきたかたし安芸高田市	右	158k200							内水		調査中
ごうかわ江の川	ごうかわ江の川	あきたかたし安芸高田市	左	158k600							内水		調査中
ごうかわ江の川	ごうかわ江の川	あきたかたし安芸高田市	左	158k700							内水		調査中
ごうかわ江の川	ごうかわ江の川	あきたかたし安芸高田市	左	168k200							内水		調査中
ごうかわ江の川	ごうかわ江の川	あきたかたし安芸高田市	左	169k800							内水		調査中
ごうかわ江の川	ごうかわ江の川	あきたかたし安芸高田市	右	170k000							内水		調査中
ごうかわ江の川	ごうかわ江の川	あきたかたし安芸高田市	右	171k400							内水		調査中
ごうかわ江の川	ごうかわ江の川	あきたかたし安芸高田市	右	171k800							内水		調査中
ごうかわ江の川	ごうかわ江の川	あきたかたし安芸高田市	右	174k600							内水		調査中
ごうかわ江の川	ごうかわ江の川	あきたかたし安芸高田市	右	177k100							内水		調査中
ごうかわ江の川	ばせんがわ馬洗川	みよしし三次市	右	4k300							内水		調査中
ごうかわ江の川	さいじょうがわ西城川	みよしし三次市	左	0k300							内水		調査中
おおたがわ太田川	おおたがわ太田川	ひろしまし広島市	左	11k400							内水		調査中
おおたがわ太田川	おおたがわ太田川	ひろしまし広島市	右	12k600							内水		調査中
おおたがわ太田川	ふるかわ古川	ひろしまし広島市	左	2k700							内水		調査中

# 8月12日からの前線に伴う大雨等による施設被害状況等について

## ■都道府県管理河川 一般被害

令和3年8月18日(水)15:00時点

### ○島根県(2水系10河川)

水系	河川	市町村	浸水家屋数		家屋損壊数		田畑等浸水		被害状況		
			原因	床上 (約戸)	床下 (約戸)	原因	全壊 (約戸)	半壊 (約戸)		原因	面積 (約ha)
ごうかわ 江の川	やとがわ 八戸川	ごうつし 江津市	調査中			調査中			調査中		浸水解消
ごうかわ 江の川	たづたにかわ 田津谷川	ごうつし 江津市	調査中			調査中			調査中		浸水解消(県道冠水)
ごうかわ 江の川	つちがわ 都治川	ごうつし 江津市	調査中			調査中			調査中		浸水解消
ごうかわ 江の川	おくだにがわ 奥谷川	ごうつし 江津市	調査中			調査中			調査中		浸水解消(県道冠水)
ごうかわ 江の川	ながらがわ 長良川	ごうつし 江津市	調査中			調査中			調査中		浸水解消
ごうかわ 江の川	やだにがわ 矢谷川	かわもとまち 川本町		0	0		0	0	調査中		浸水解消(県道冠水)
ごうかわ 江の川	みたにがわ 三谷川	かわもとまち 川本町		0	0		0	0	調査中		浸水解消(県道冠水・事業所浸水被害あり)
ごうかわ 江の川	きみたにかわ 君谷川	みさとちょう 美郷町	調査中			調査中			調査中		浸水解消
ごうかわ 江の川	こうきだにがわ 河木谷川	みさとちょう 美郷町		0	0		0	0	調査中		浸水解消
たかつがわ 高津川	つわのがわ 津和野川	つわのちょう 津和野町		0	0		0	0	調査中		浸水解消(県道冠水)

# 8月12日からの前線に伴う大雨等による施設被害状況等について

## ■都道府県管理河川 一般被害

令和3年8月18日(水)15:00時点

### ○広島県(3水系8河川)

水系	河川	市町村	浸水家屋数		家屋損壊数		田畑等浸水		被害状況		
			原因	床上 (約戸)	床下 (約戸)	原因	全壊 (約戸)	半壊 (約戸)		原因	面積 (約ha)
ぬたがわ 沼田川	にゅうのがわ 入野川	ひがしひろしまし 東広島市		0	0		0	0	増破		浸水解消、田畑等浸水面積調査中
ぬた がわ 沼田川	むくなしがわ 棕梨川	ひがしひろしまし 東広島市	調査中	0	0		0	0	越水	調査中	浸水解消、田畑等浸水面積調査中
ごう かわ 江の川	たじひ がわ 多治比川	あきたかたし 安芸高田市	決壊	24	12	決壊		1	決壊		<u>浸水解消、田畑等浸水面積調査中</u>
ごう かわ 江の川	いたき がわ 板木川	みよしし 三次市	内水			内水			内水		調査中
おおたがわ 太田川	すずはりがわ 鈴張川	ひろしまし 広島市	調査中			調査中			調査中		調査中
ごう かわ 江の川	かんむりがわ 冠川	きたひろしまちよ 北広島町	調査中			調査中			調査中		調査中
ごう かわ <u>江の川</u>	いではらかわ <u>出原川</u>	きたひろしまちよ <u>北広島町</u>	<u>調査中</u>			<u>調査中</u>			<u>調査中</u>		<u>調査中</u>
ごう かわ <u>江の川</u>	ほんむらかわ <u>本村川</u>	あきたかたし <u>安芸高田市</u>	<u>調査中</u>			<u>調査中</u>			<u>調査中</u>		<u>調査中</u>

# 8月12日からの前線に伴う大雨等による施設被害状況等について

## ■都道府県管理河川 河川管理施設等被害

令和3年8月18日(水)15:00時点

### ○広島県(3水系6河川)

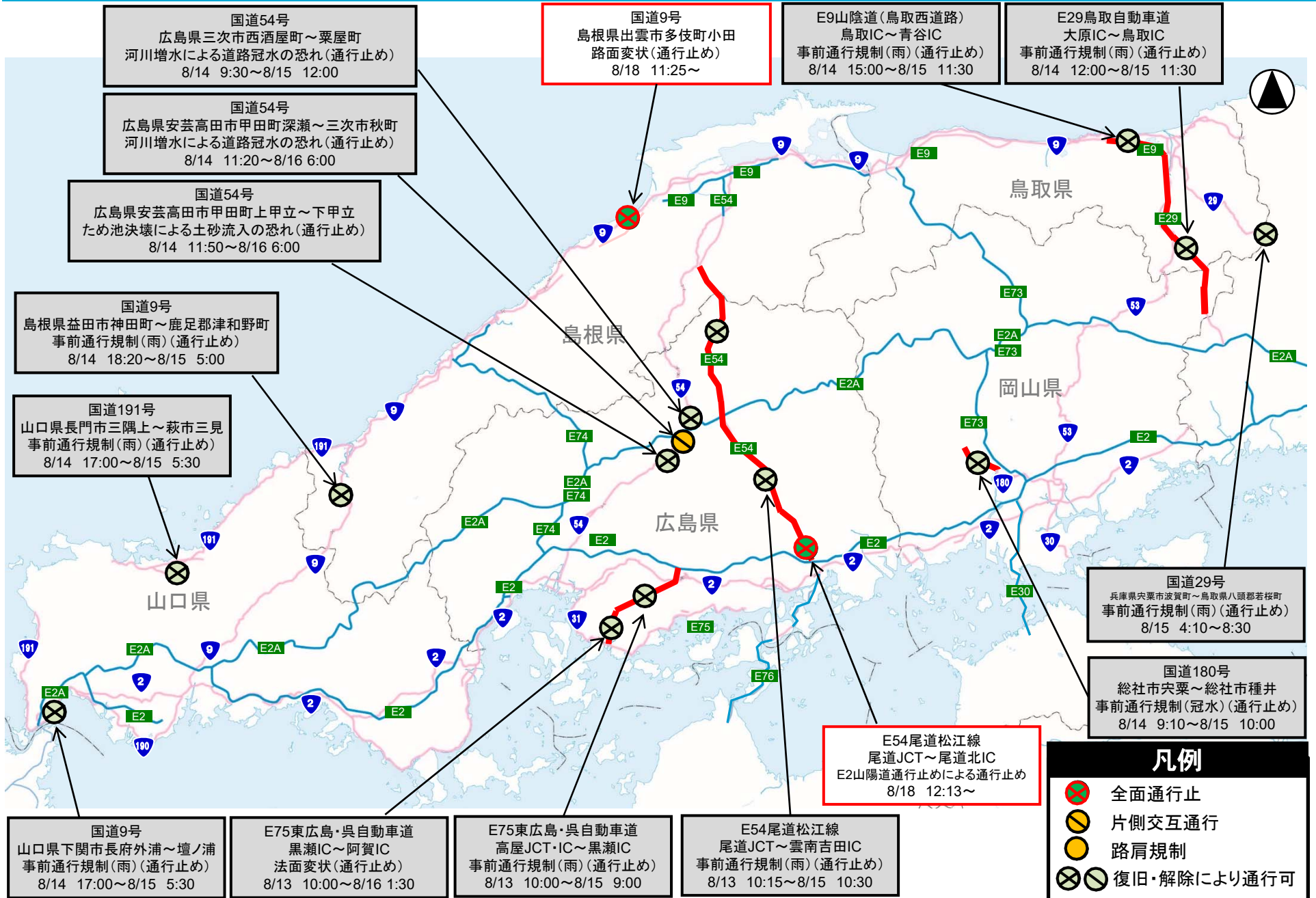
水系	河川	市町村	被害状況		対策状況	進捗
			状態	件数		
ぬたがわ 沼田川	にゅうのがわ 入野川	ひがしひろしまし 東広島市	増破	1	応急対策完了	
ぬたがわ 沼田川	にゅうのがわ 入野川	ひがしひろしまし 東広島市	決壊(増破)	1	応急対策完了	
ごう かわ 江の川	たじひ がわ 多治比川	あきたかたし 安芸高田市	決壊	1	応急対策中	家屋近接箇所完了
ごう かわ 江の川	かんたわ 冠川	きたひろしまちよ 北広島町	護岸損壊	1	応急対策中	家屋近接箇所先行着手
ごう かわ 江の川	いではらかわ 出原川	きたひろしまちよ 北広島町	護岸損壊	1	応急対策完了	
ごう かわ 江の川	ほんむらわ 本村川	あきたかた し 安芸高田市	護岸損壊	1	対策検討中	
おおたがわ 太田川	すずはりがわ 鈴張川	ひろしまし 広島市			対策検討中	

### ○山口県(4水系4河川)

水系	河川	市町村	被害状況		対策状況	進捗
			状態	件数		
しまた がわ 島田川	ひがしかわ 東川	いわくにし 岩国市	護岸損壊	1	応急対策完了	
ふしの がわ 榎野川	にほ がわ 仁保川	やまぐちし 山口市	河岸侵食	1	応急対策中	
やしる がわ 屋代川	やしる がわ 屋代川	すおうおおしまちよ 周防大島町	護岸損壊	1	応急対策中	
さば がわ 佐波川	つるぎがわ 剣川	ほうふし 防府市	護岸損壊	1	応急対策完了	

# 8月12日からの前線に伴う大雨による通行規制について(直轄管理区間)

令和3年8月18日 15:00現在



# 【8月12日からの前線に伴う大雨等】補助国道・地方道の被災状況

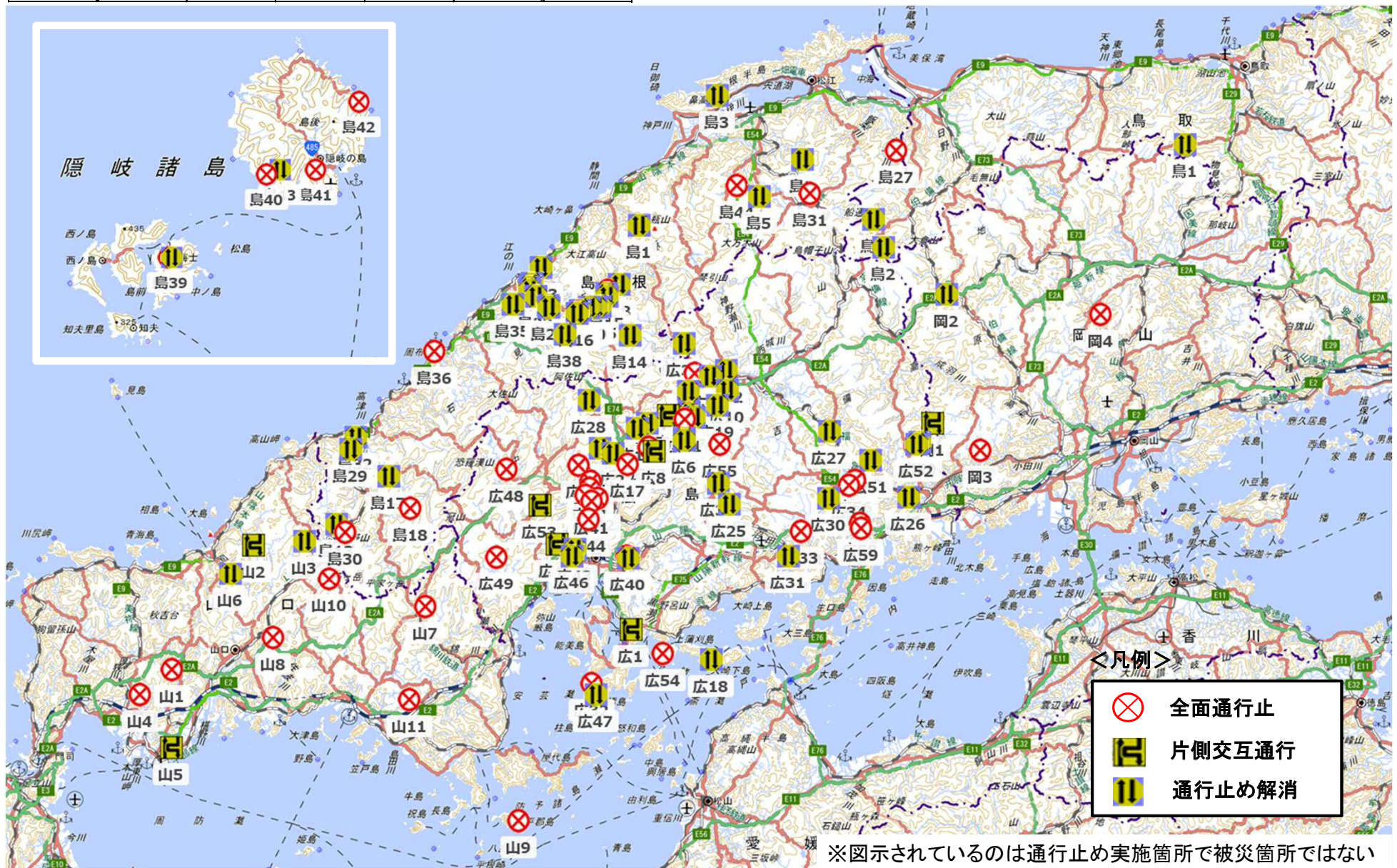
令和3年8月18日(水)15:00時点  
道路部 地域道路課

(箇所数)

	鳥取県	島根県	岡山県	広島県	山口県	中国合計
全面通行止	3	44	4	59	11	121
解除	3	32	2	34	4	75
継続中		12	2	25	7	46

## ■被災に伴う孤立集落の状況

- 【解消】・岡山県新見市 (4世帯10名) R3. 8. 14(土)8:00~ R3. 8. 15(日)10:15
- 【解消】・広島県安芸高田市 (14世帯) R3. 8. 13(金)9:10~ R3. 8. 15(日)11:15
- 【解消】・島根県江津市 (2世帯) R3. 8. 14(土)16:00~R3. 8. 15(日)15:50



# 【8月12日からの前線に伴う大雨等】補助国道・地方道の被災状況

令和3年8月18日(水)15:00時点  
道路部 地域道路課

## ■鳥取県【全面通行止 3箇所（解除：3箇所 継続中：0箇所）】

番号	事象	都道府県	市町村	路線名	規制開始日	規制開始時間	規制内容	孤立世帯数(人数)	規制変更日	規制変更時間	規制内容
鳥 1	倒木	鳥取県	鳥取市	(一) 鱒返余戸線	8/12	16:30	全面通行止	無	8/17	17:00	規制解除
鳥 2	土砂流出	鳥取県	日南町	(主) 新見多里線	8/15	9:00	全面通行止	無	8/17	18:00	規制解除
鳥 3	路肩崩壊	鳥取県	日南町	(一) 多里伯太線	8/15	11:35	全面通行止	無	8/17	12:05	規制解除

## ■岡山県【全面通行止 4箇所（解除：2箇所 継続中：2箇所）】

番号	事象	都道府県	市町村	路線名	規制開始日	規制開始時間	規制内容	孤立世帯数(人数)	規制変更日	規制変更時間	規制内容
岡 1	土砂崩れ	岡山県	井原市	(主) 芳井油木線	8/13	22:45	全面通行止	無	8/15	11:40	片側交互通行
岡 2	路面冠水	岡山県	新見市	市道 布原金附線	8/14	8:00	全面通行止	無	8/15	10:15	規制解除
岡 3	土砂崩れ	岡山県	井原市	(一) 野上矢掛線	8/15	8:30	全面通行止	無			
岡 4	落石	岡山県	美咲町	(主) 落合建部線	8/16	19:30	全面通行止	無			

## ■山口県【全面通行止 11箇所（解除：4箇所 継続中：7箇所）】

番号	事象	都道府県	市町村	路線名	規制開始日	規制開始時間	規制内容	孤立世帯数(人数)	規制変更日	規制変更時間	規制内容
山 1	路肩崩壊	山口県	宇部市	(一) 美祢小郡線	8/14	8:50	全面通行止	無			
山 2	路肩崩壊	山口県	萩市	(主) 萩篠生線	8/14	10:30	全面通行止	無	8/17	12:00	片側交互通行
山 3	路面冠水	山口県	山口市	(国) 315号	8/14	14:00	全面通行止	無	8/15	17:00	規制解除
山 4	倒木	山口県	山陽小野田市	(一) 西万倉山陽線	8/14	17:30	全面通行止	無			
山 5	土砂流出	山口県	宇部市	(主) 山口宇部線	8/14	18:40	全面通行止	無	8/15	10:00	片側交互通行
山 6	倒木	山口県	萩市	(一) 笹尾筏場線	8/14	15:30	全面通行止	無	8/15	10:00	規制解除
山 7	倒木	山口県	岩国市	(一) 本郷五味線	8/14	20:15	全面通行止	無			
山 8	路肩崩壊	山口県	山口市	(主) 山口鹿野線	8/14	19:10	全面通行止	無			
山 9	土砂流出	山口県	柳井市	(一) 東浦西浦線	8/15	10:00	全面通行止	無			
山 10	土砂流出	山口県	山口市	(一) 柿木山口線	8/14	17:00	全面通行止	無			
山 11	路肩崩壊	山口県	周南市	(主) 徳山光線	8/18	9:00	全面通行止	無			



# 【8月12日からの前線に伴う大雨等】補助国道・地方道の被災状況

令和3年8月18日(水)15:00時点  
道路部 地域道路課

## ■島根県【全面通行止 44箇所（解除：32箇所 継続中：12箇所）】

番号	事象	都道府県	市町村	路線名	規制開始日	規制開始時間	規制内容	孤立世帯数(人数)	規制変更日	規制変更時間	規制内容
島 1	倒木	島根県	大田市	(主) 三瓶山公園線	8/13	7:40	全面通行止	無	8/13	9:09	規制解除
島 2	路面変状	島根県	雲南市	(一) 上久野大東線	8/13	8:00	全面通行止	無	8/13	13:10	規制解除
島 3	路面冠水	島根県	出雲市	(一) 鱒淵寺線	8/13	8:50	全面通行止	無	8/13	11:30	規制解除
島 4	路面冠水	島根県	江津市	(一) 日貫川本線	8/13	12:00	全面通行止	無			
島 5	土砂流出	島根県	雲南市	(国) 314号	8/13	12:00	全面通行止	無	8/13	17:00	規制解除
島 6	路面冠水	島根県	川本町	(一) 別府川本線	8/13	13:30	全面通行止	無			
島 7	路面冠水	島根県	川本町	(一) 川本大家線	8/13	13:30	全面通行止	無	8/15	11:00	規制解除
島 8	路面冠水	島根県	美郷町	(一) 別府川本線	8/13	14:00	全面通行止	無	8/16	15:30	規制解除
島 9	路面冠水	島根県	川本町	(一) 日貫川本線	8/13	15:10	全面通行止	無	8/15	13:30	規制解除
島 10	路面冠水	島根県	江津市	(国) 261号	8/13	16:20	全面通行止	無	8/13	20:10	規制解除
島 11	路面冠水	島根県	江津市	(一) 日貫川本線	8/13	17:20	全面通行止	無	8/13	20:40	規制解除
島 12	路面冠水	島根県	江津市	(一) 三次江津線	8/13	18:00	全面通行止	無	8/13	20:10	規制解除
島 13	路面冠水	島根県	津和野町	(主) 津和野田万川線	8/14	10:40	全面通行止	無	8/15	7:00	規制解除
島 14	路面冠水	島根県	邑南町	(主) 浜田作木線	8/14	11:30	全面通行止	無	8/15	8:30	規制解除
島 15	路面冠水	島根県	川本町	(一) 別府川本線	8/14	11:30	全面通行止	無	8/15	13:30	規制解除
島 16	路面冠水	島根県	江津市	(一) 日貫川本線	8/14	12:00	全面通行止	無	8/15	17:00	規制解除
島 17	土砂流出	島根県	津和野町	(一) 須川谷日原線	8/14	12:04	全面通行止	無	8/16	9:00	規制解除
島 18	土砂流出	島根県	津和野町	(一) 匹見左鍔線	8/14	12:20	全面通行止	無			
島 19	路面冠水	島根県	江津市	(一) 三次江津線	8/14	12:30	全面通行止	無	8/15	17:30	規制解除
島 20	路面冠水	島根県	江津市	(一) 日貫川本線	8/14	12:40	全面通行止	無	8/15	14:30	規制解除
島 21	路面冠水	島根県	江津市	(一) 川平停車場線	8/14	13:51	全面通行止	無	8/15	17:30	規制解除
島 22	路面冠水	島根県	江津市	(一) 三次江津線	8/14	14:00	全面通行止	無	8/15	17:30	規制解除
島 23	路面冠水	島根県	江津市	(国) 261号	8/14	15:00	全面通行止	無	8/15	17:50	規制解除
島 24	路面冠水	島根県	江津市	(一) 川平停車場線	8/14	15:20	全面通行止	無	8/15	17:20	規制解除
島 25	路面冠水	島根県	川本町	(国) 261号	8/14	15:30	全面通行止	無	8/15	13:00	規制解除
島 26	路面冠水	島根県	江津市	(一) 三次江津線	8/14	15:40	全面通行止	無	8/15	15:50	規制解除
島 27	地すべり	島根県	安来市	(一) 本山伯太線	8/14	16:10	全面通行止	無			
島 28	路面冠水	島根県	江津市	(一) 三次江津線	8/14	16:00	全面通行止	無	8/15	17:00	規制解除
島 29	路面冠水	島根県	益田市	(一) 白上横田線	8/14	17:30	全面通行止	無	8/15	9:40	規制解除
島 30	土砂崩れ	島根県	津和野町	(一) 柿木津和野停車場線	8/14	17:20	全面通行止	無			
島 31	路肩崩壊	島根県	奥出雲町	(一) 木次横田線	8/14	18:00	全面通行止	無			
島 32	路面冠水	島根県	益田市	(主) 益田阿武線	8/14	19:50	全面通行止	無	8/15	7:40	規制解除
島 33	土砂崩れ	島根県	江津市	(一) 川平停車場線	8/14	20:30	全面通行止	無	8/17	16:15	規制解除
島 34	路面冠水	島根県	江津市	(一) 日貫川本線	8/15	7:23	全面通行止	無	8/15	14:20	規制解除
島 35	倒木	島根県	江津市	(一) 跡市川平停車場線	8/16	12:50	全面通行止	無	8/16	17:30	規制解除
島 36	橋梁損傷	島根県	浜田市	市道 日脚治和線	8/14	14:30	全面通行止	無			
島 37	路面冠水	島根県	海士町	(一) 海士島線	8/17	10:00	全面通行止	無			
島 38	倒木	島根県	邑南町	(一) 日貫川本線	8/17	11:00	全面通行止	無	8/17	16:30	規制解除
島 39	路面冠水	島根県	海士町	(一) 海士島線	8/17	11:30	全面通行止	無	8/17	11:30	規制解除
島 40	路面冠水	島根県	隠岐の島町	(主) 西郷都万郡線	8/17	12:00	全面通行止	無			
島 41	路面冠水	島根県	隠岐の島町	(主) 隠岐空港線	8/17	12:00	全面通行止	無			
島 42	土砂崩れ	島根県	隠岐の島町	(主) 西郷布施線	8/17	12:00	全面通行止	無			
島 43	路面冠水	島根県	隠岐の島町	(一) 中村津戸港線	8/17	12:00	全面通行止	無	8/17	15:05	規制解除
島 44	土砂崩れ	島根県	雲南市	(主) 出雲奥出雲線	8/17	19:45	全面通行止	無			

# 【8月12日からの前線に伴う大雨等】補助国道・地方道の被災状況

令和3年8月18日(水)15:00時点  
道路部 地域道路課

## ■広島県【全面通行止 5 9 箇所（解除：3 4 箇所 継続中：2 5 箇所）】

番号	事象	都道府県	市町村	路線名	規制開始日	規制開始時間	規制内容	孤立世帯数(人数)	規制変更日	規制変更時間	規制内容
広 1	道路損壊	広島県	呉市	(国) 487号	8/12	13:20	全面通行止	無	8/12	16:50	片側交互通行
広 2	路面冠水	広島県	北広島町	(国) 261号	8/13	9:30	全面通行止	無	8/15	17:50	規制解除
広 3	土砂崩れ	広島県	北広島町	(一) 小河内都志見線	8/13	9:20	全面通行止	無			
広 4	土砂崩れ	広島県	広島市	(一) 宇津可部線	8/13	7:00	全面通行止	無			
広 5	路面冠水	広島県	安芸高田市	(主) 吉田邑南線	8/13	8:40	全面通行止	無	8/14	19:20	片側交互通行
広 6	土砂崩れ	広島県	安芸高田市	(主) 吉田豊栄線	8/13	8:40	全面通行止	無	8/13	16:00	規制解除
広 7	土砂崩れ	広島県	安芸高田市	(主) 甲田作木線	8/13	9:00	全面通行止	無	8/15	14:00	規制解除
広 8	土砂崩れ	広島県	安芸高田市	(主) 浜田八重可部線	8/13	9:10	全面通行止	無	8/15	16:30	片側交互通行
広 9	土砂崩れ	広島県	安芸高田市	(一) 浅塚横田線	8/13	9:10	全面通行止	無			
広 10	路面冠水	広島県	三次市	(主) 三次美土里線	8/13	11:00	全面通行止	無	8/13	15:00	規制解除
広 11	土砂崩れ	広島県	安芸太田町	(一) 七曲千代田線	8/13	11:40	全面通行止	無			
広 12	路面冠水	広島県	三次市	(国) 375号	8/13	12:00	全面通行止	無	8/15	17:40	規制解除
広 13	護岸崩壊	広島県	広島市	(国) 261号	8/13	11:30	全面通行止	無			
広 14	護岸崩壊	広島県	広島市	(国) 261号	8/13	12:00	全面通行止	無			
広 15	土砂崩れ	広島県	安芸高田市	(一) 金屋壬生線	8/13	13:10	全面通行止	無	8/15	18:20	規制解除
広 16	土砂流出	広島県	北広島町	(一) 烏帽子中原線	8/13	13:20	全面通行止	無	8/15	12:20	規制解除
広 17	道路損壊	広島県	北広島町	(主) 千代田八千代線	8/13	13:50	全面通行止	無			
広 18	土砂流出	広島県	呉市	(一) 豊島線	8/13	14:00	全面通行止	無	8/15	16:10	規制解除
広 19	路面冠水	広島県	安芸高田市	(主) 広島三次線	8/13	9:50	全面通行止	無	8/14	18:50	規制解除
広 20	土砂崩れ	広島県	安芸高田市	(国) 433号	8/13	11:20	全面通行止	無	8/17	15:00	規制解除
広 21	土砂崩れ	広島県	安芸高田市	(一) 原田吉田線	8/13	9:10	全面通行止	無			
広 22	土砂崩れ	広島県	安芸高田市	(一) 金屋壬生線	8/13	9:20	全面通行止	無	8/15	14:00	規制解除
広 23	土砂崩れ	広島県	安芸高田市	(一) 三次江津線	8/13	9:40	全面通行止	無	8/15	15:00	規制解除
広 24	土砂崩れ	広島県	安芸高田市	(主) 吉田豊栄線	8/13	18:00	全面通行止	無	8/15	15:00	規制解除
広 25	土砂崩れ	広島県	東広島市	(一) 河戸豊栄線	8/13	20:10	全面通行止	無	8/15	9:40	規制解除
広 26	路面冠水	広島県	福山市	(一) 柞磨駅家線	8/13	20:40	全面通行止	無	8/14	6:00	規制解除
広 27	道路損壊	広島県	府中市	(一) 別迫上下線	8/14	8:10	全面通行止	無	8/17	17:00	規制解除
広 28	倒木	広島県	北広島町	(一) 志路原大朝線	8/14	2:20	全面通行止	無	8/14	17:00	規制解除
広 29	土砂崩れ	広島県	安芸高田市	(一) 下北甲田線	8/13	17:00	全面通行止	無	8/15	19:50	規制解除
広 30	道路損壊	広島県	尾道市	(一) 御調久井線	8/14	7:20	全面通行止	無	8/16	9:50	規制解除
広 31	路面冠水	広島県	三原市	(一) 小泉本郷線	8/14	8:30	全面通行止	無	8/15	13:40	規制解除
広 32	道路損壊	広島県	呉市	(一) 倉橋大向釣土田港線	8/14	10:20	全面通行止	無			
広 33	道路損壊	広島県	三原市	(主) 本郷久井線	8/14	11:00	全面通行止	無			
広 34	道路損壊	広島県	尾道市	(一) 篠根高尾線	8/14	11:20	全面通行止	無			
広 35	路面冠水	広島県	三次市	(国) 375号	8/14	11:50	全面通行止	無	8/15	8:50	規制解除
広 36	路面冠水	広島県	東広島市	(一) 別府河内線	8/14	12:10	全面通行止	無	8/15	10:30	規制解除
広 37	土砂崩れ	広島県	安芸高田市	(一) 三次江津線	8/14	15:00	全面通行止	無			
広 38	護岸崩壊	広島県	広島市	(主) 下瀬野海田線	8/14	11:10	全面通行止	無			
広 39	護岸崩壊	広島県	広島市	(主) 下瀬野海田線	8/14	11:10	全面通行止	無			
広 40	土砂流出	広島県	広島市	(主) 東海田広島線	8/14	11:15	全面通行止	無	8/16	16:30	規制解除

# 【8月12日からの前線に伴う大雨等】補助国道・地方道の被災状況

## ■広島県【全面通行止59箇所（解除：34箇所 継続中：25箇所）】

番号	事象	都道府県	市町村	路線名	規制開始日	規制開始時間	規制内容	孤立世帯数 (人数)	規制変更日	規制変更時間	規制内容
広 41	法面崩壊	広島県	広島市	(一) 宇津可部線	8/14	13:00	全面通行止	無			
広 42	法面崩壊	広島県	広島市	(一) 勝木安古市線	8/14	13:00	全面通行止	無			
広 43	土砂流出	広島県	広島市	(一) 伴広島線	8/14	15:30	全面通行止	無	8/15	14:40	規制解除
広 44	土砂流出	広島県	広島市	(一) 勝木安古市線	8/14	18:10	全面通行止	無			
広 45	法面崩壊	広島県	広島市	(主) 五日市筒賀線	8/14	21:00	全面通行止	無	8/17	15:00	片側交互通行
広 46	土砂流出	広島県	広島市	(主) 広島湯来線	8/14	19:00	全面通行止	無	8/15	20:30	規制解除
広 47	土砂崩れ	広島県	呉市	(一) 倉橋大向釣土田港線	8/15	7:30	急車両のみ通行	無	8/16	18:00	規制解除
広 48	土砂崩れ	広島県	安芸太田町	(国) 191号	8/15	8:50	全面通行止	無			
広 49	路肩崩壊	広島県	廿日市市	(一) 本多田佐伯線	8/15	14:00	全面通行止	無			
広 50	路肩崩壊	広島県	福山市	(一) 坂瀬川芳井線	8/15	19:30	全面通行止	無	8/16	14:30	規制解除
広 51	土砂流出	広島県	府中市	(一) 小島荒谷線	8/15	19:30	全面通行止	無	8/16	11:30	規制解除
広 52	土砂崩れ	広島県	福山市	(一) 井関加茂線	8/15	19:30	全面通行止	無	8/16	14:30	規制解除
広 53	土砂流出	広島県	広島市	(国) 433号	8/15	11:30	全面通行止	無	8/17	10:30	片側交互通行
広 54	土砂流出	広島県	呉市	(一) 見戸代大地蔵線	8/16	10:00	全面通行止	無			
広 55	土砂崩れ	広島県	三次市	(一) 羽出庭向原線	8/16	12:10	全面通行止	無			
広 56	土砂崩れ	広島県	府中市	(一) 篠根高尾線	8/17	18:00	全面通行止	無			
広 57	路面冠水	広島県	安芸高田市	(主) 浜田八重可部線	8/17	18:40	全面通行止	無			
広 58	土砂崩れ	広島県	尾道市	(一) 尾道新市線	8/17	8:30	全面通行止	無			
広 59	土砂崩れ	広島県	尾道市	(一) 尾道新市線	8/17	9:40	全面通行止	無			

# 漂流物回収について（令和3年8月18日）

## ＜概要＞

- 8月12日からの出水を受け、河川から瀬戸内海に流入した漂流物(葦、流木など)を確認
- 中国地方整備局が所有する海洋環境整備船「おんど2000」を使用し、能美島周辺の海域を中心に漂流物を回収



海洋環境整備船「おんど2000」



漂流物の状況（能美島沖）



「おんど2000」作業海域



流木の回収状況（能美島沖）