



平成25年10月28日

資料提供先 福山市記者クラブ

「芦田川における河川工事に伴う交通規制のお知らせ」

一級河川芦田川の堤防道路において、河川工事に伴い歩行者及び車両の交通規制を行います。

日頃より、道路をご利用の皆様には大変ご迷惑をおかけしますが、ご理解とご協力をお願いいたします。

【規制区間】 芦田川大橋～河口大橋の左岸側（箕島町側）の堤防道路

および河口大橋の一部 ※詳細は別紙『位置図・規制箇所』参照。

【規制年月日】 平成25年10月28日（月）～平成26年3月15日（土）予定

【規制内容】 全面通行止及び片側交互通行 ※詳細は別紙『位置図・規制箇所』参照。

お問い合わせ先

国土交通省 中国地方整備局 福山河川国道事務所

副 所 長 えずみ のぶよし
江角 信良

【担 当】 芦田川河口堰管理支所 なりた みちお
成田 康男

TEL(084) 953 - 8048 FAX(084) 953 - 9067

ホームページ <http://www.cgr.mlit.go.jp/fukuyama/>

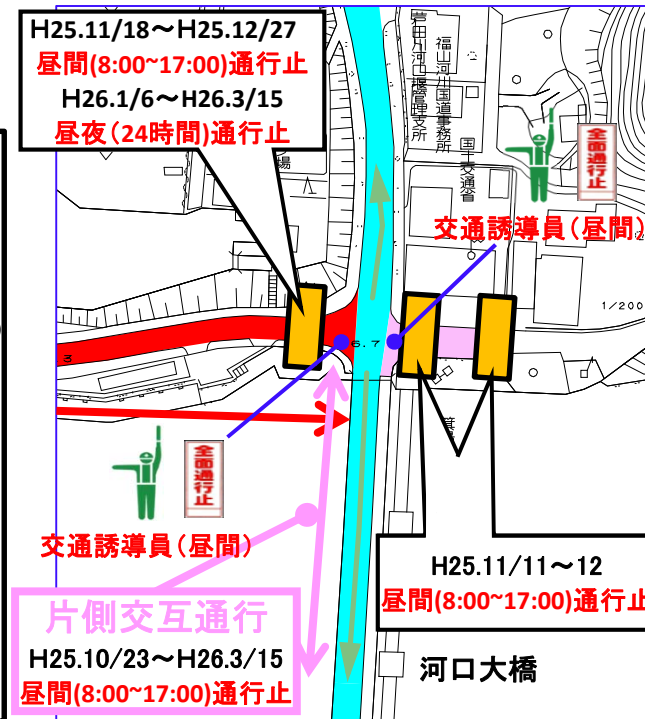
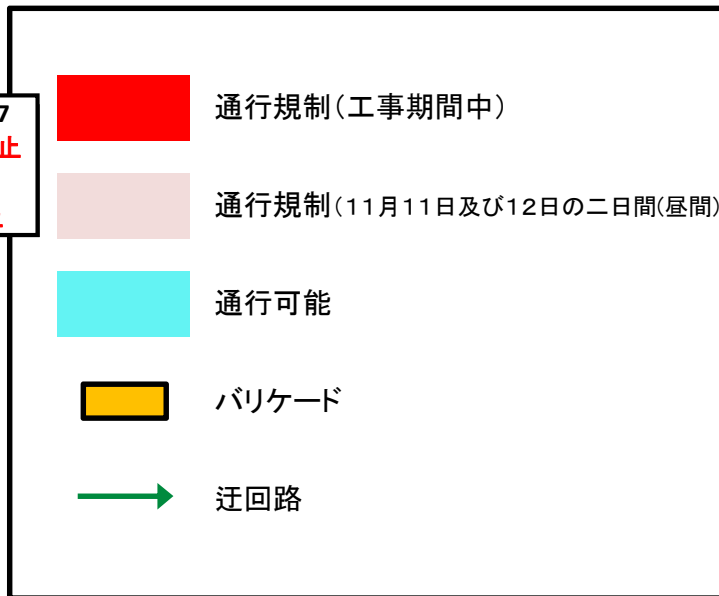
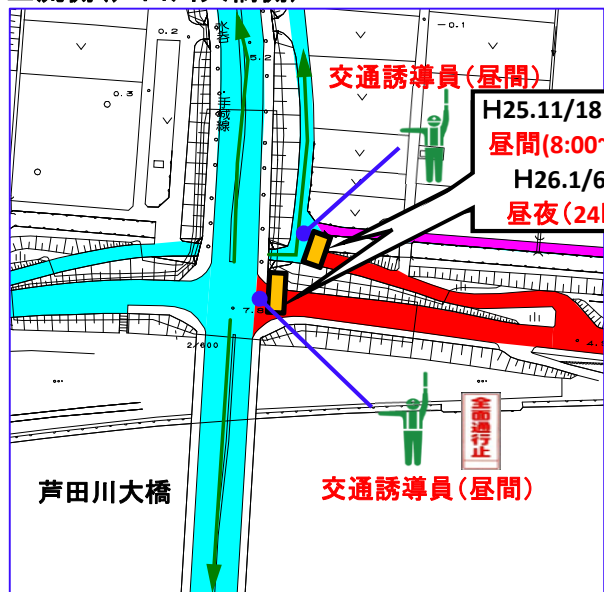
別紙『位置図・規制箇所』



※規制期間は工事の進捗状況により、変更する場合があります。現場の規制看板や交通誘導に従ってください。

別紙『位置図・規制箇所』

上流側(芦田川大橋側)



下流側(河口大橋側)

