

平成30年 8月 9日

〔資料提供先〕

福山市政記者クラブ

# チャレンジ・ウィークふくやま2018 in 国交省

国土交通省福山河川国道事務所では、8月20日(月)～8月24日(金)の5日間、福山市立中央中学校(生徒2名)と城西中学校(生徒2名)の職場体験の受入れを行います。

これは、福山市の公立中学校で実施される、職場体験学習「チャレンジ・ウィークふくやま2018」の取組みとして受入れの依頼があったもので、この職場体験を通じて河川事業や道路事業の必要性・重要性について理解を深めていただくことを目的としています。

- 日時：平成30年8月20日(月)～24日(金)
- 参加者：福山市立 中央中学校 生徒2名、城西中学校 生徒2名
- 体験内容：道路で植栽帯の維持・構造物点検、河川の水生生物調査・巡視 など  
(別添参照)

※体験内容については、現地の状況に応じて変更する場合がありますので、事前に下記【お問い合わせ先】まで取材のご連絡をお願いします。

## 昨年度までの実施状況



河川の水生生物調査



河口堰 弾力的放流体験



国道2号 植栽帯維持

## 【お問い合わせ先】

国土交通省 中国地方整備局 福山河川国道事務所

【河川担当】 副 所 長 しみず のぶお  
 清水 信夫  
 調査設計第一課長 わかい かつみ  
 若井 克文

TEL(084)923-2628(ダイヤルイン) FAX(084)923-2557

【道路担当】 副 所 長 はたなか みのる  
 畑中 稔  
 調査設計第二課長 とくみつ ゆう  
 徳光 優

TEL(084)923-2510(ダイヤルイン) FAX(084)923-2517

ホームページ <http://www.cgr.mlit.go.jp/fukuyama/>

2018 「チャレンジ・ウィークふくやま」体験プログラム

※（注意）時間帯は前後する場合があります。

※（注意）天候によっては内容を変更する場合があります。

事業所名（福山河川国道事務所）

日 月	8月20日(月)	8月21日(火)	8月22日(水)	8月23日(木)	8月24日(金)
引率者	河川担当者 河川管理課	河川担当者 調査設計第一課	道路担当者 道路管理第一課、二課	道路担当 工務課・道路管理第二課	河川担当者 河川管理課
班・員数	2名(中央中学校) 2名(城西中学校)	2名(中央中学校) 2名(城西中学校)	2名(中央中学校) 2名(城西中学校)	2名(中央中学校) 2名(城西中学校)	2名(中央中学校) 2名(城西中学校)
	【河口堰・堤防点検】	【水生生物調査】	【植栽帯維持・構造物点検】	【道路巡回・工事現場監督】	【河川巡視・八田原ダム】
	9:00 集合 福山河川国道事務所 ■9:00～9:15(15分) ミーティング(河川巡視・河口堰) 9:15 発 事務所→芦田川河口堰 【移動20分程度】 ■9:40～10:00(15分) 河口堰概要説明 ■10:00～12:00(120分) 弾力的放流体験(条件が整った場合) 河口堰見学 12:00～13:00 昼食(河口堰) 13:00 発 河口堰→芦田川出張所 【移動15分程度】 ■13:15～13:45(30分) 出張所の役割と堤防点検について ■13:45～14:00(45分) 河川巡視体験(RMDISを使用) 【徒歩で移動】 ■14:00～14:30(30分) 災害対策車見学 14:30 発 芦田川出張所→事務所 【移動15分程度】 ■14:45～15:00(15分) 河川巡視・堤防点検のとりまとめ 15:00 解散(事務所)	9:00 集合 福山河川国道事務所 ■9:00～9:15(15分) ミーティング(水生生物調査) 9:15 発 事務所→芦田川(山手橋) 【移動25分程度】 ■9:40～10:50(1時間10分) 水生生物調査(芦田川) 11:50 発 芦田川(山手橋)→見る見る館 【移動10分程度】 ■11:00～12:00 見る見る館 概要説明・浄化施設見学 12:00～13:00 昼食(見る見る館) 13:00 発 見る見る館 →高屋川(白鷺橋) 【移動10分程度】 ■13:10～14:20(1時間10分) 水生生物調査(高屋川) 14:20 発 高屋川(白鷺橋)→事務所 【移動20分程度】 ■14:40～15:00(20分) 水生生物調査結果のとりまとめ 15:00 解散(事務所)	9:00 集合 福山河川国道事務所 ■9:00～9:15(15分) ミーティング(VSP) 9:15 発 事務所→ 国道2号(市駐車場前) 【移動15分程度】 ■9:30～10:00(30分) ばらの剪定作業(国道2号植栽帯・市と合同) 10:00発 国道2号植栽帯 → 市役所 【休憩・移動20分程度】 ■10:20～11:10(50分) VSP事業※ 説明(福山河川国道事務所) ばらのまちづくりについて(福山市) ■11:10～11:45(35分) ボランティア団体講話・質疑応答 11:45 発 福山市役所→ 事務所 【移動15分程度】 12:00～13:00 昼食(事務所) ■13:00～13:10(10分) ミーティング(国道2号点検) 13:10 発 事務所→国道2号(深津橋) 【移動30分程度】 ■13:40～14:20(40分) 構造物点検 14:20 発 国道2号深津橋→事務所 【移動30分程度】 ■14:50～15:00(10分) 国道2号植栽帯維持・構造物点検のとりまとめ 15:00 解散(事務所)	9:00 集合 福山河川国道事務所 ■9:00～9:15(15分) ミーティング(道路巡回・道路工事現場) ■9:15～10:15(1時間)【移動】 道路パト → 木原道路福地地区 ■10:15～11:15(1時間) 木原道路事業の現場(三原市福地町地) ■11:15～11:35(20分)【移動】 木原道路福地地区→出張所 ■11:35～12:00(25分) 出張所の役割と道路巡回について 12:00～13:00 昼食(三原国道維持出張所) ■13:00～14:00(1時間)【移動】 道路パト → 福山河川国道事務所 ■14:00～14:20(20分) 道路巡回・工事現場監督のとりまとめ ■14:20～15:00(40分) 職場体験のとりまとめ(広報資料作成) 15:00 解散(事務所)	9:00 集合 福山河川国道事務所 ■9:00～9:15(15分) ミーティング(河川巡視・八田原ダム) ■9:15～10:45(1時間30分)【移動】 河川パト → 八田原ダム ■10:45～12:00(75分) ダムの役割について 12:00～13:00 昼食(八田原ダム) ■13:00～14:30(1時間30分)【移動】 河川パト → 事務所 ■14:30～14:50(20分) 職場体験のとりまとめ(広報資料作成) ■14:50～15:00(10分) 所内挨拶まわり 15:00 解散(事務所)

赤文字

については 場所の案内を次ページ以降に添付します

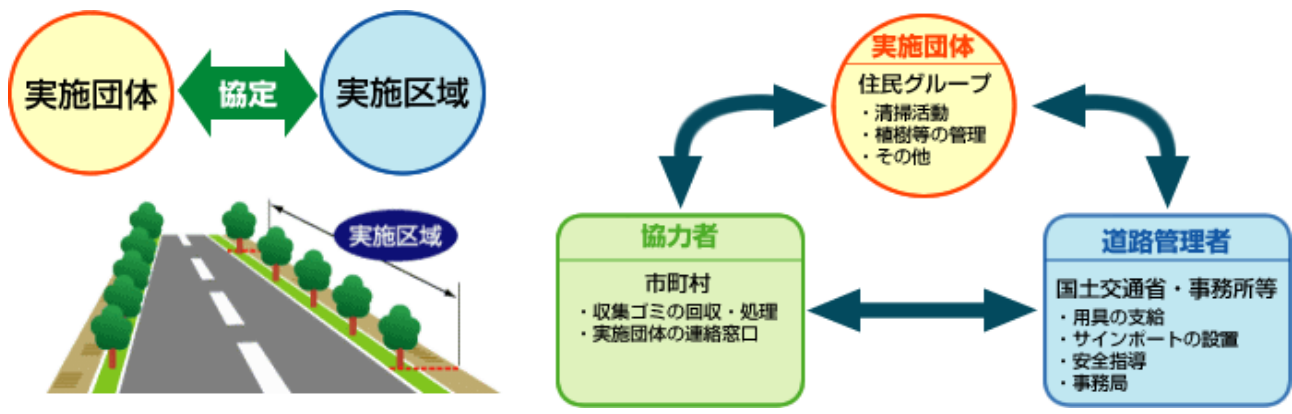
※VSP事業については 別紙 をご覧下さい

# ボランティア・ロード（VSP事業）の概要

国土交通省では、住民団体等が行う道路の緑化や清掃美化活動への支援を行い、積極的に住民の道路管理への参画を求める制度(ボランティア・ロード)を構築し、この制度は全国各地に広まっています。

ボランティア・ロードは、地域住民の道路への慈しみの気持ちを高め、住んでいるところを綺麗にしたいという自然な気持ちを形ある物にしようと考え出されたものです。

当事務所管内では、現在、53団体が加入し積極的に道路の美化活動を行っています。



福山市内 国道2号ばら植栽状況(参考)



紅葉町付近

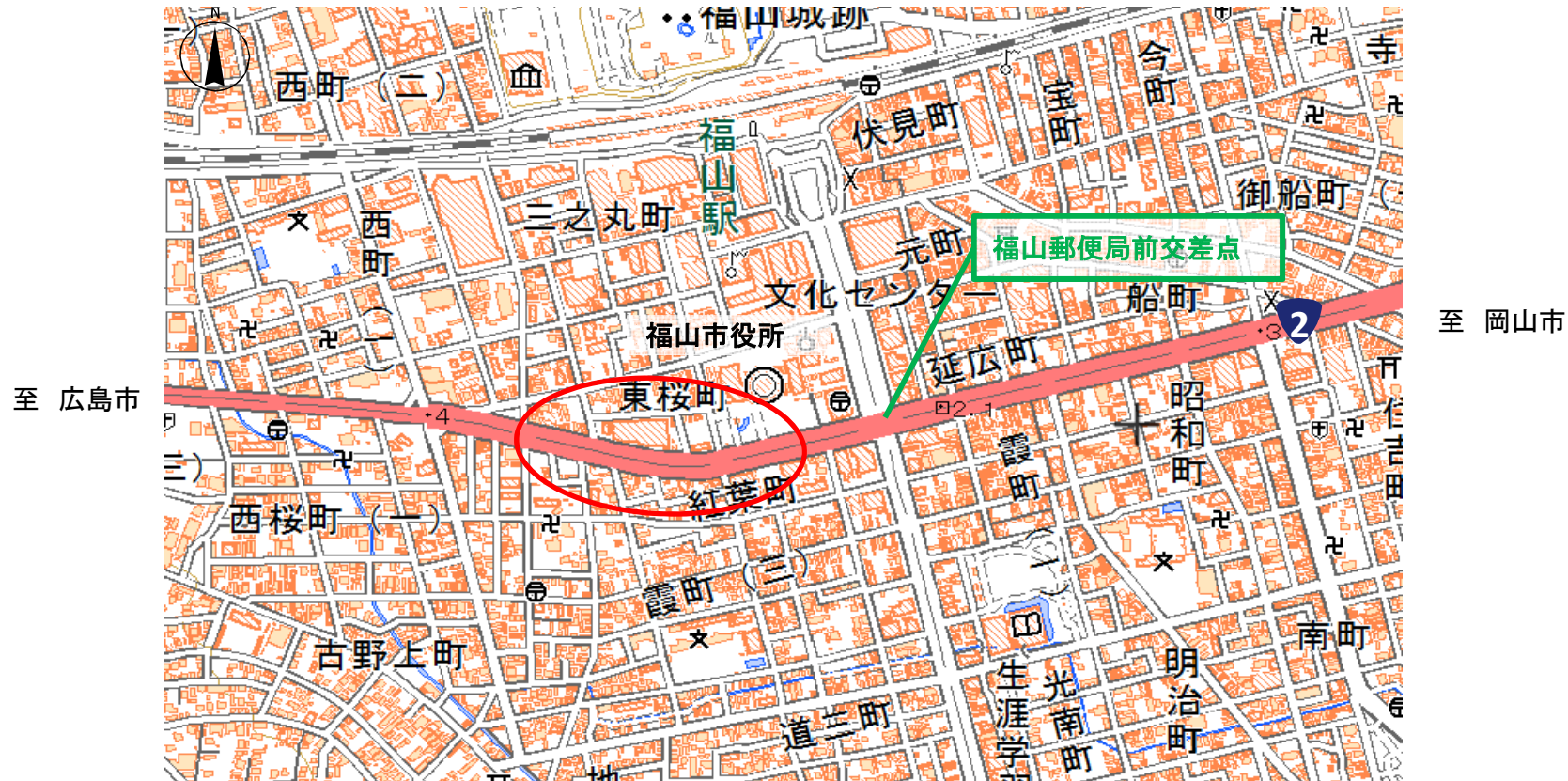
※福山ボランティアロード  
 現在、福山市内の40団体の皆さまが市の花ばらの栽培に取り組んでいます。



# チャレンジ・ウィークふくやま(福山河川国道事務所)体験場所 抜粋 ※詳しくは事前にお問い合わせ下さい

## ① 国道2号 植栽帯維持

・福山市役所付近 (VSP事業/ばら剪定)



出展: 国土地理院ホームページ  
地理院地図(電子国土Web)をもとに福山河川国道事務所で加工して作成

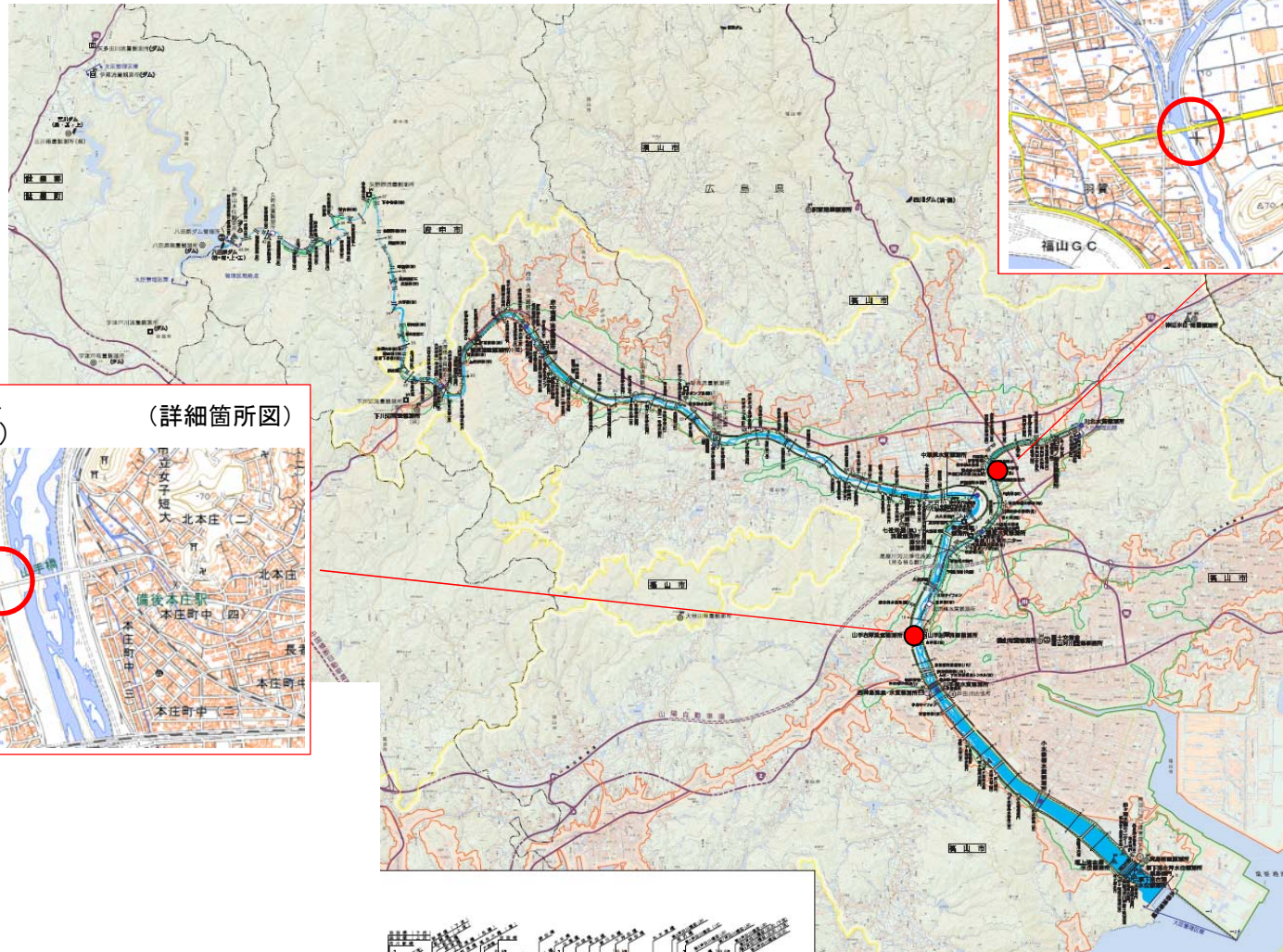
## ② 芦田川河口堰 弾力的放流(条件が整った場合)



出展: 国土地理院ホームページ  
地理院地図(電子国土Web)をもとに福山河川国道事務所で加工して作成



### ③ 水生生物調査



たかやがわ しらさぎばし  
高屋川(白鷺橋) (詳細箇所図)

あしだがわ やまてばし  
芦田川(山手橋) (詳細箇所図)

(詳細箇所図)  
出展: 国土地理院ホームページ  
地理院地図(電子国土Web)をもとに福山河川国道事務所で加工して作成