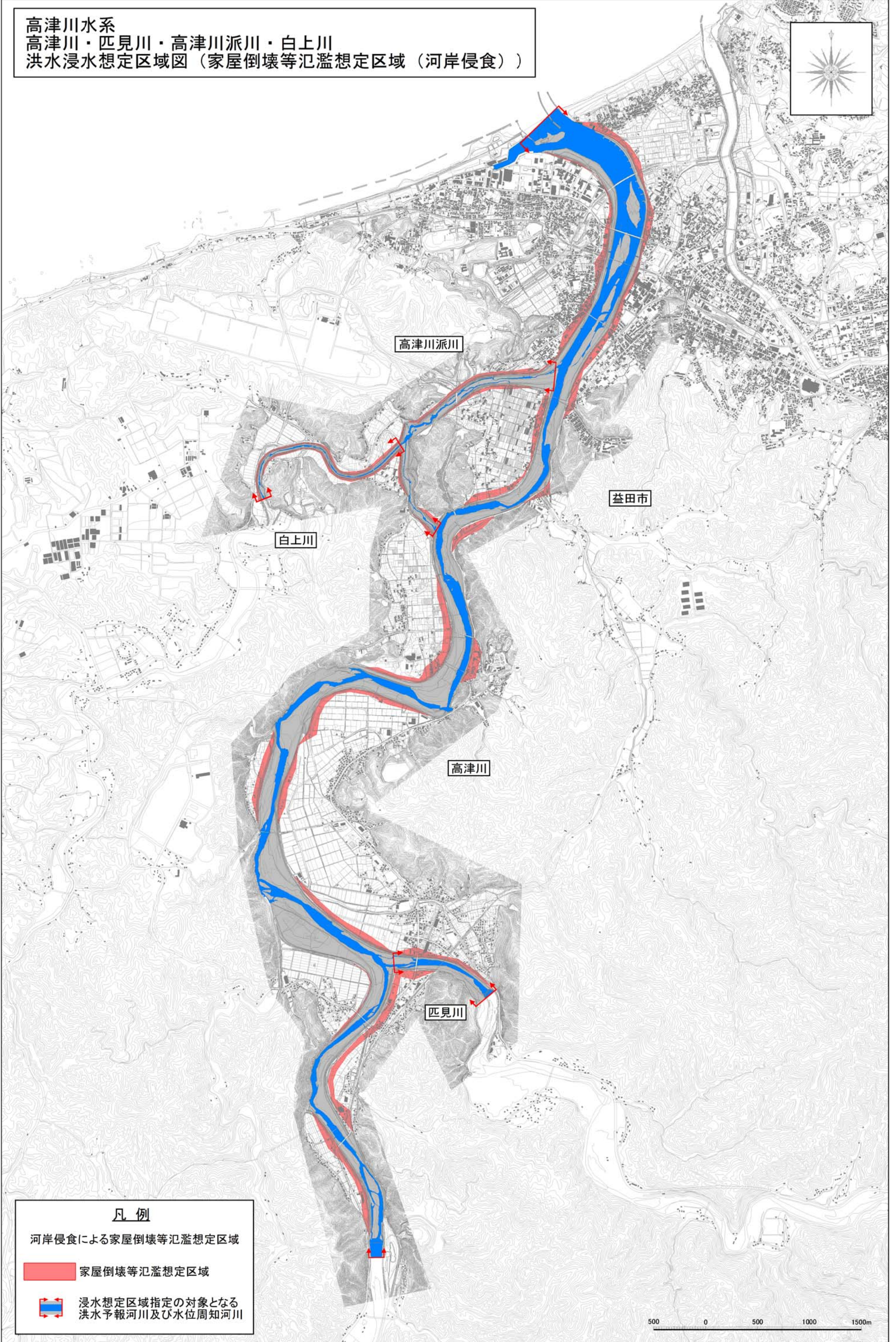





高津川水系
高津川・匹見川・高津川派川・白上川
洪水浸水想定区域図（家屋倒壊等氾濫想定区域（河岸侵食））



凡例

河岸侵食による家屋倒壊等氾濫想定区域

 家屋倒壊等氾濫想定区域

 浸水想定区域指定の対象となる
洪水予報河川及び水位周知河川

500 0 500 1000 1500m