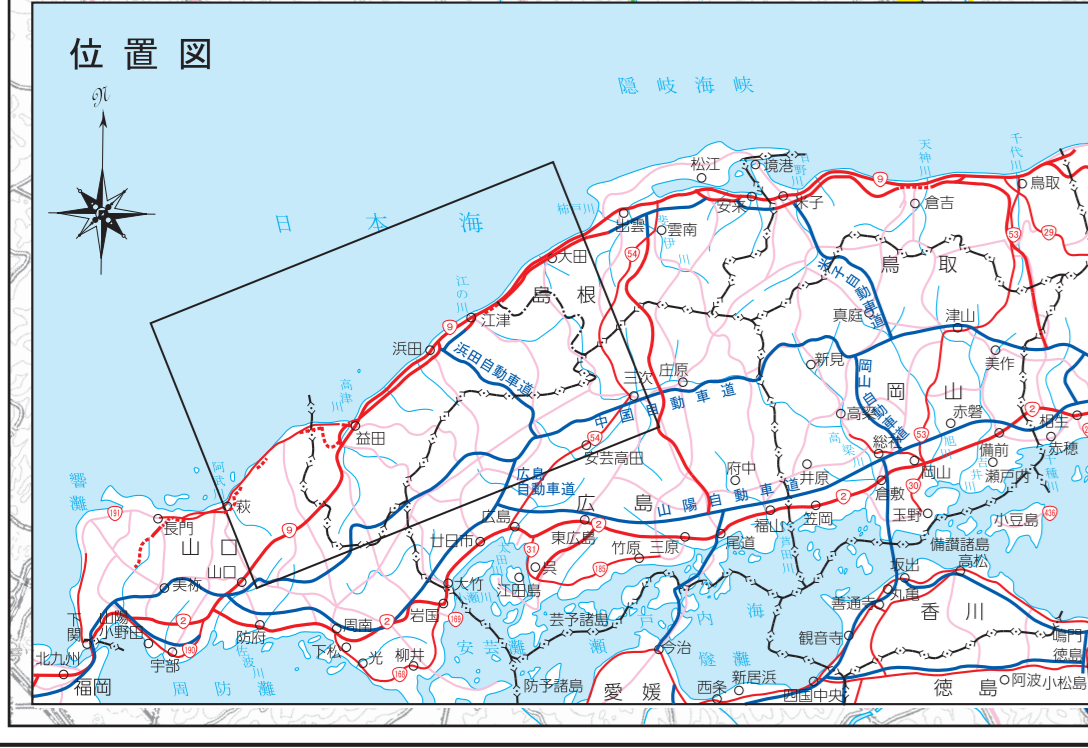
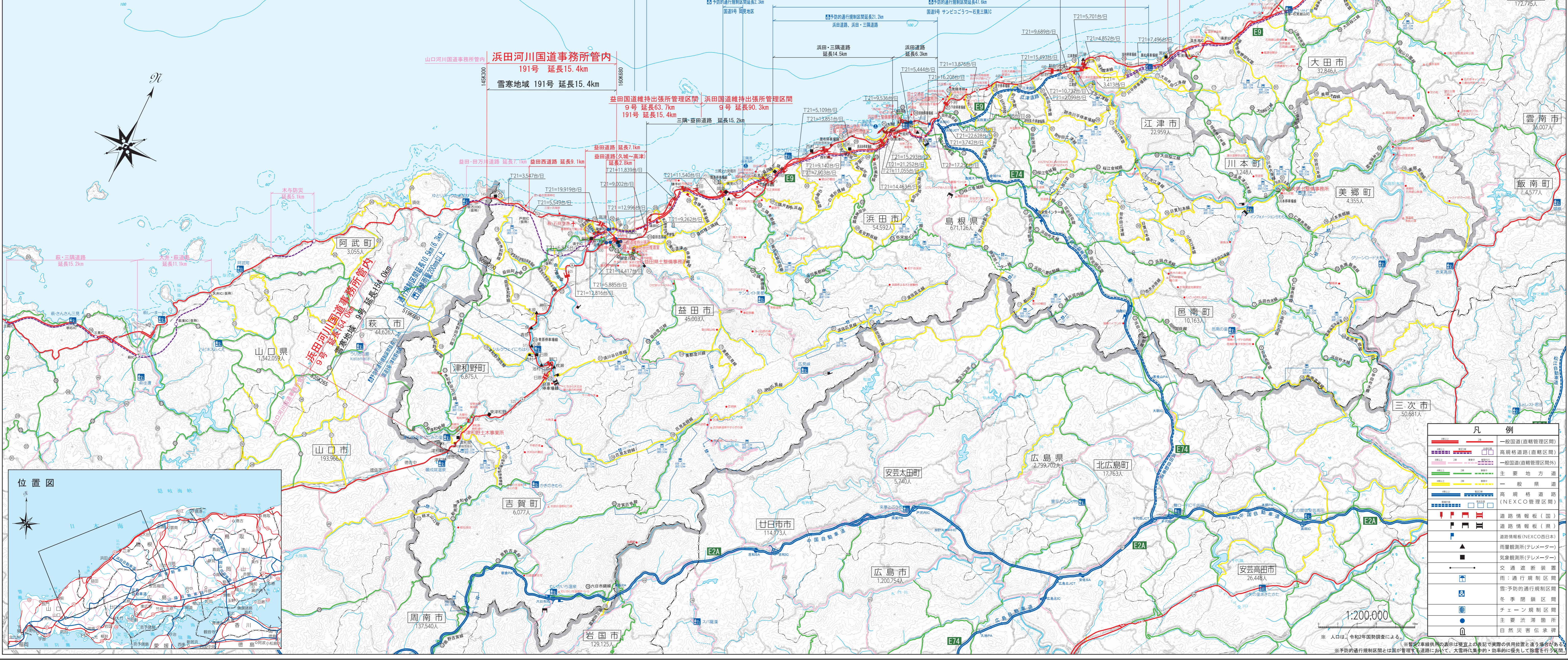
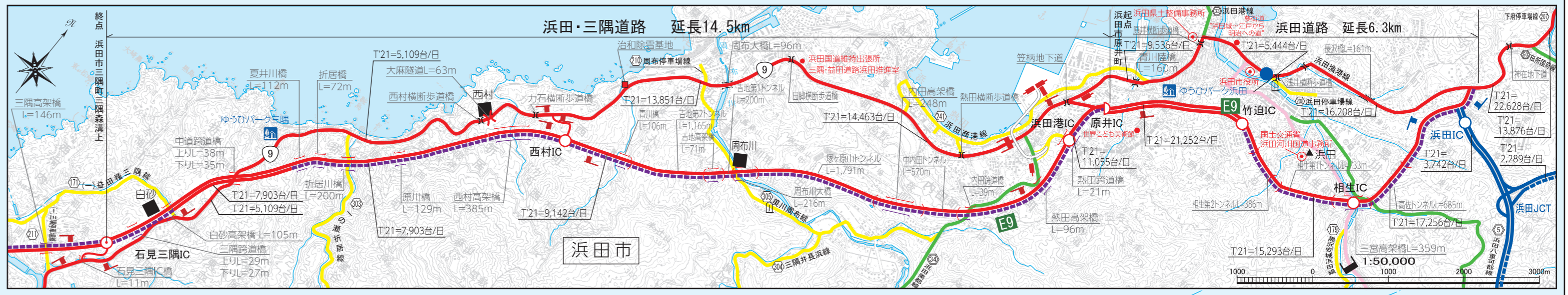
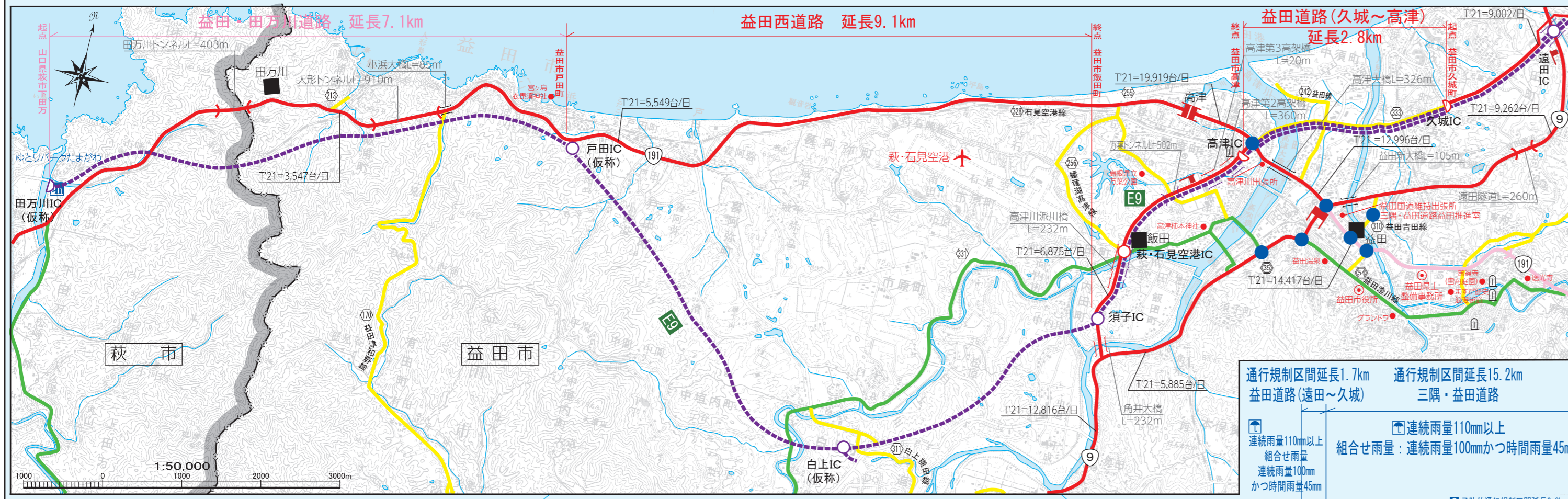
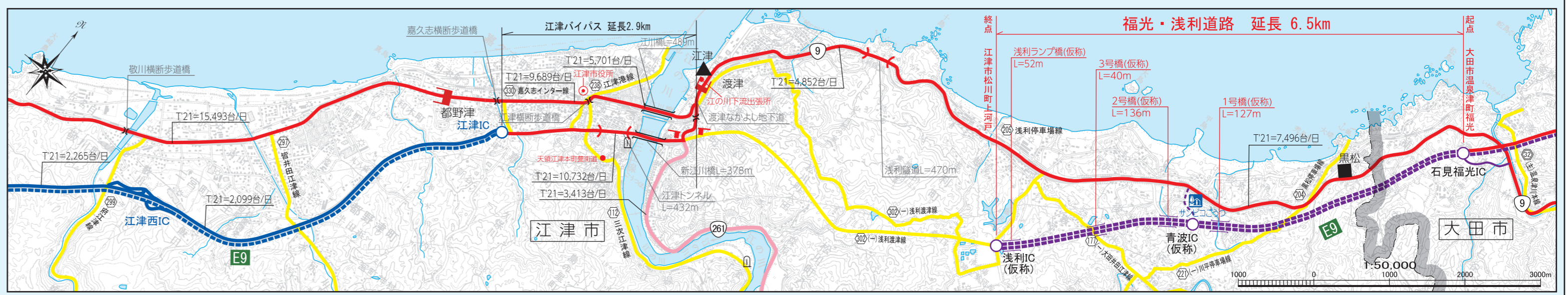
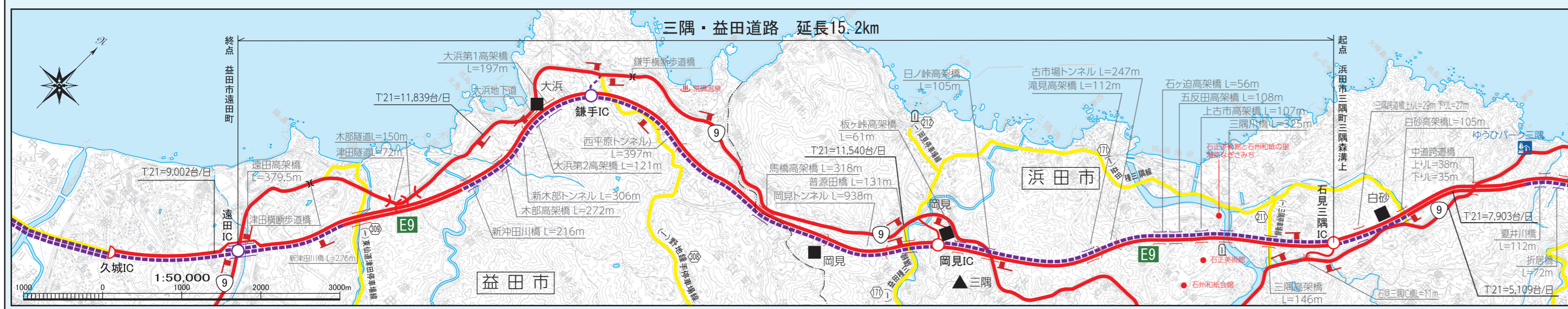


浜田河川国道事務所道路管内図

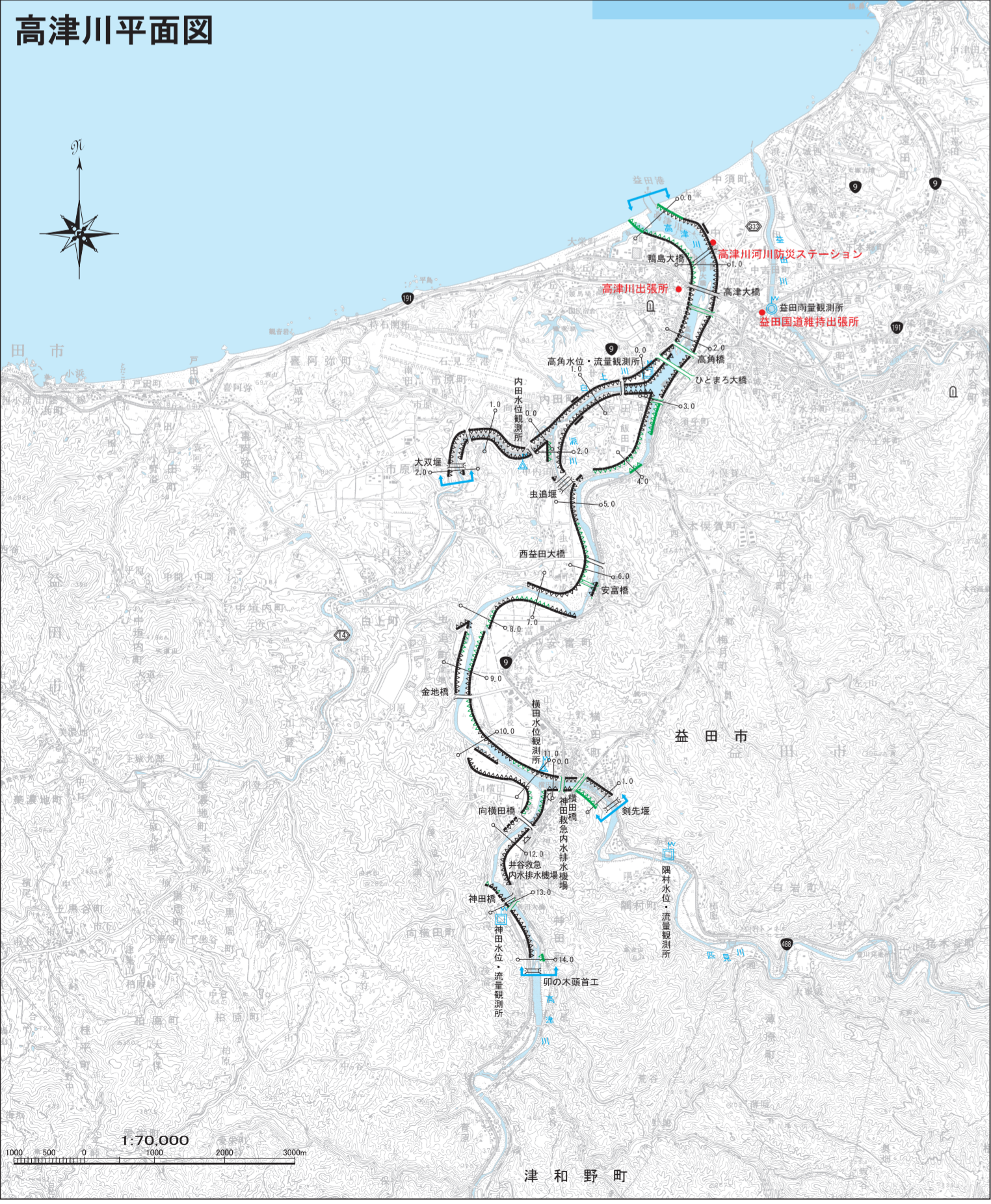
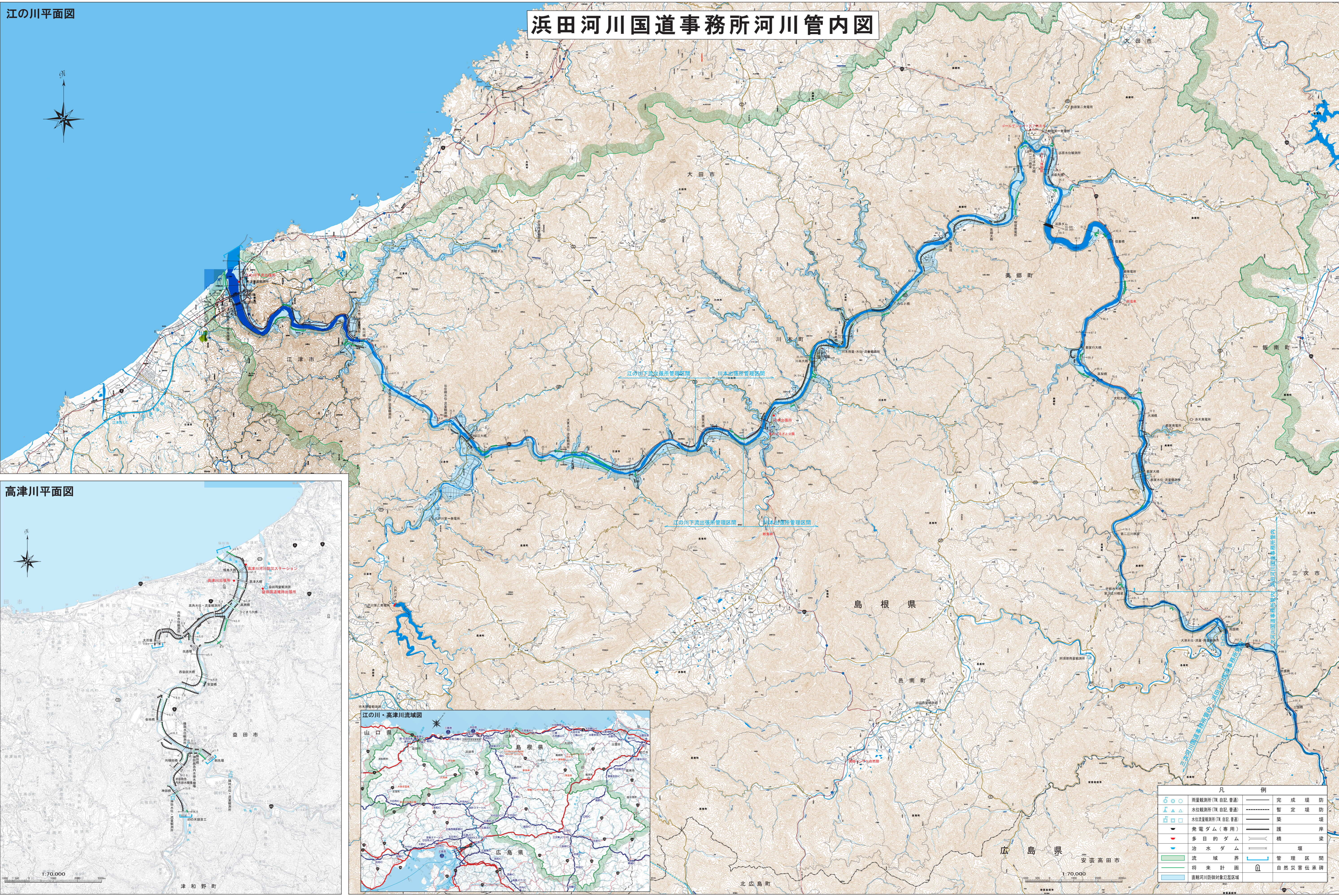


凡例	
	一般国道(直轄管理区間)
	高規格道路(直轄区間)
	一般国道(直轄管理区間外)
	主要地方道
	一般県道
	高規格道路(NEXCO管理区間)
	道路情報板(国)
	道路情報板(県)
	道路情報板(INEXCO(日本))
	雨量観測所(予備)
	気象観測所(予備)
	交通遮断装置
	通行規制区間
	予防的通行規制区間
	冬季通行規制区間
	チェーン規制区間
	主要洪水箇所
	自然災害伝承碑

江の川平面図

浜田河川国道事務所河川管内図

高津川平面図



凡 例	
	雨量観測所 (TM 自記 普通)
	水位観測所 (TM 自記 普通)
	水位流量観測所 (TM 自記 普通)
	発電ダム (専用)
	多目的ダム
	治水ダム
	流域界
	将来計画
	直轄河川防備対象区域
	完成堤防
	暫定堤防
	築堤
	護岸
	橋
	堰
	管理区間
	自然災害伝承碑

国土交通省 浜田河川国道事務所

※本製品を複製する場合には、国土地理院の基の承認を得なければならぬ。