



江の川だより

2022.10.14
第13号

－ みんなで取り組む江の川の流域治水 －

川平町田の原地区土地利用一体型水防災事業の完成式を行いました。

平成13年度より進めていた川平町田の原地区土地利用一体型水防災事業が完了し、9月25日（日）に完成式を行いました。江津市との共催で行った完成式には、地元選出県議会議員をはじめ、地域の代表者等約50名の方々をお招きしました。完成式のセレモニーとして、竣工記念碑の除幕式や地元住民参加による浸水実績水位表示板の設置等を行いました。



記念碑除幕式



完成写真

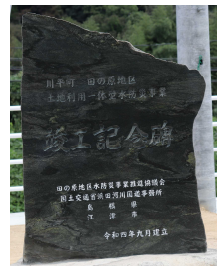
○土地利用一体型水防災事業とは

通常の築堤方式で施工した場合、堤防と背後の急峻な山に囲われた窪地に家屋が残るため、住環境の悪化、貴重な田畑が著しく減少するなど問題が発生します。そこで土地利用一体型水防災事業では、この問題を改善するため、宅地をかさ上げし、治水の安全度を確保するとともに、山間部の狭い土地の有効活用を図ります。

現状



土地利用一体型水防災事業



竣工記念碑



ドローンによる記念写真



地域住民による浸水実績水位表示板設置

港地区起工イベントを実施しました。

邑智郡美郷町港地区（江の川支川君谷川沿川）の港集会所前にて、「防災集団移転促進事業」（事業者：美郷町）の掘削工事開始にあたり、起工イベントを9月9日（金）に開催しました。移転対象者をはじめ22名の方に参加していただきました。

ドローンによる記念写真



計画宅盤高

参加された方々からは、工事着手にあたっての喜びの声だけでなく、今回のイベントについて地域の記念になるので有難かったなど感謝の声を多く頂きました。

挨拶・趣旨説明




開催に先立ち、趣旨説明の他、ICTの概要・防犯カメラを活用したタイムラプスの取り組みなどを紹介しました。

昭和47年7月
洪水
実績浸水深

「治水とまちづくり連携計画」に基づく進捗

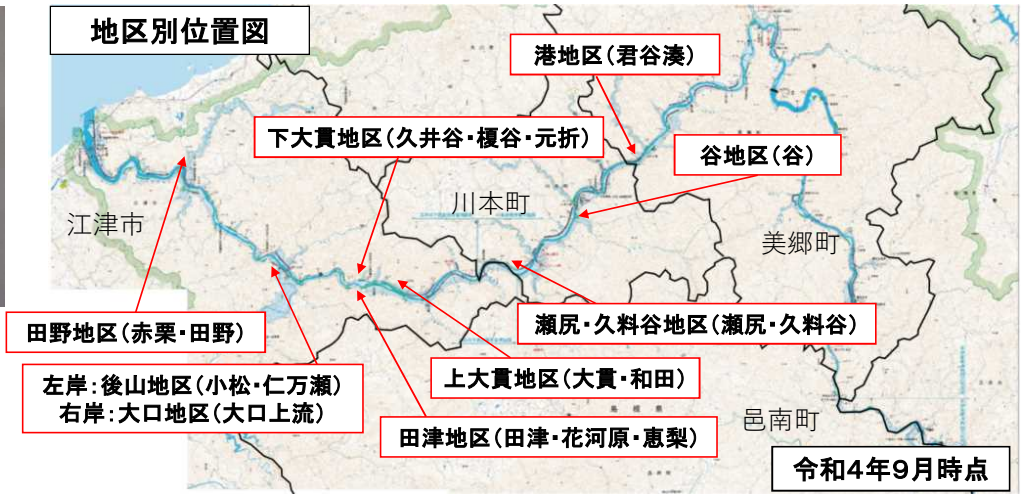
「治水とまちづくり連携計画（江の川中下流域マスタープラン）」に基づき、集落や自治会単位で説明会等を実施しています。

下記の地区別位置図で示している地区については、住民の方の意向把握や調整を行い、対策方法が確定している地区です。他の地区についても、引き続き住民の方の意向を確認しながら調整を進めてまいります。



田野地区手交式

江津市川平町田野地区手交式においての自治会から家屋個別移転の早期実施や災害時の避難行動への配慮として避難路の確保等の要望書が提出されました。



ええなあまつりかわもと 花火大会



川本町の夏祭り「ええなあまつりかわもと」が7月30日、3年ぶりに花火大会のみ開催されました。江の川河畔から打ち上げられた約2500発の花火が夜空や川面を彩りました。

やな漁と鮎のつかみどり体験

昨年復活したやな漁の疑似体験が美郷町都賀西の天瀬で行われました。鮎のつかみ取り体験を楽しんだ後、とった鮎を塩焼きにし、地元のご飯で鮎飯を作って味わいました。



やな漁ってなあに??



やな漁は、川の中に足場を組み、木や竹ですのこ状の台を作った築(やな)という仕掛けを設置して、川の流れをせきとめ、魚を打ち上げて捕る伝統漁法だよ。

江の川だより12号で掲載した河道掘削状況について、実施済箇所として『元折・花河原・谷住郷箇所』と記載しておりましたが、正しくは、『元折・谷住郷箇所』です。お詫びして訂正いたします。大変申し訳ありませんでした。

問い合わせ先

〒697-0034 島根県浜田市相生町 3973

国土交通省中国地方整備局 浜田河川国道事務所 Tel 0855-22-2480

〒695-0011 江津市江津町672番地4

国土交通省中国地方整備局 江の川流域治水推進室 Tel 0855-54-0377



推進室HP



浜田河川国道事務所Twitter