

2014年（平成26年）7月 7日

お知らせ

資料提出先：浜田記者クラブ
益田記者クラブ
江津記者クラブ

夏休み前に水辺の安全点検を実施します

概要

近年、河川は安らぎや憩いの場、スポーツ・レクリエーション活動など、様々な形で多くの人々に利用されています。

河川は貴重な水辺空間ですが、危険性が内在しており、自己責任による安全確保を心がけていただくことが重要です。我々、河川管理者も可能な限り、安心して接することの出来る川づくりを目指しております。

については、河川の利用者が安心して河川を利用していただくという観点から、危険箇所の有無について夏休みまでに点検を実施します。

安全点検日（小雨決行） 報道対応箇所

高津川：7月11日（金） 10:00～ 高津川左岸河口～高角橋

江の川：7月14日（月） 10:00～ 江の川下流出張所から（江津市）

江の川：7月14日（月） 10:00～ サケのふるさと公園ほか（川本町・美郷町）

問い合わせ先

国土交通省 浜田河川国道事務所

副所長（河川）

（担当）河川管理課長

（広報担当）調査設計課長

道中 貢

兼重 和明

森山 泰人

TEL 0855-22-2480（代表）

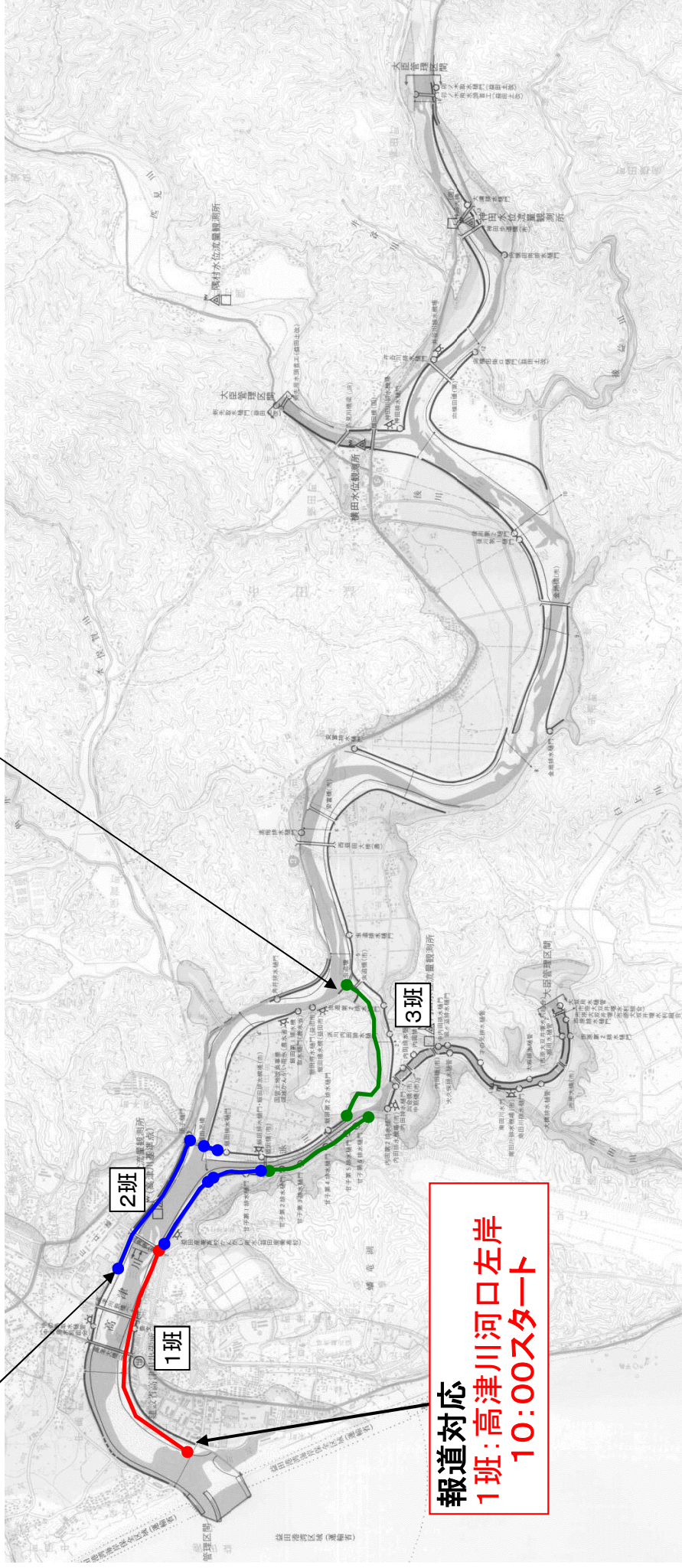
URL <http://www.cgr.mlit.go.jp/hamada/>

高津川水辺点検

日時:平成26年7月11日(金) 小雨決行

2班:高津川右岸(須子)
10:00スタート

3班:派川右岸(せせらぎ公園)
10:00スタート



報道対応
1班:高津川河口左岸
10:00スタート

江の川下流経路図

日時: 平成26年7月14日(月) 小雨決行

報道対応

第2班: 江の川右岸河口～長田
(江の川下流出張所)
10:00スタート

報道対応

第3班: サケのふるさと公園
10:00スタート

第1班: 江の川右岸坂本
(水の国付近)

第3班: 川本大橋左岸付近
～上流へ1200m付近まで

第3班: 木路原親水護岸
(川本東大橋左岸より上流200m)

第1班: 本町排水機場付近
(新江川橋左岸より上流300m)
10:00スタート

点検ルート予定

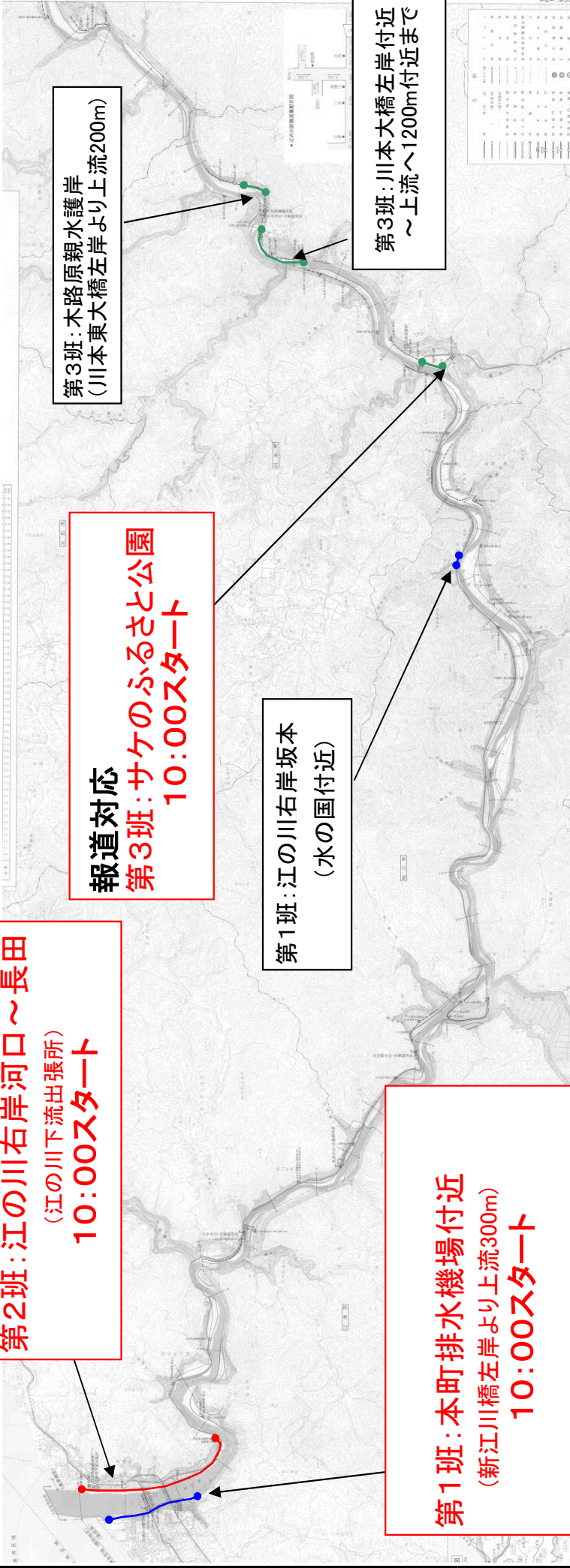
1班 本町排水機場 10:00スタート～左岸河口

↓ 移動
水の国付近

2班 江の川下流出張所 10:00スタート
右岸河口～長田

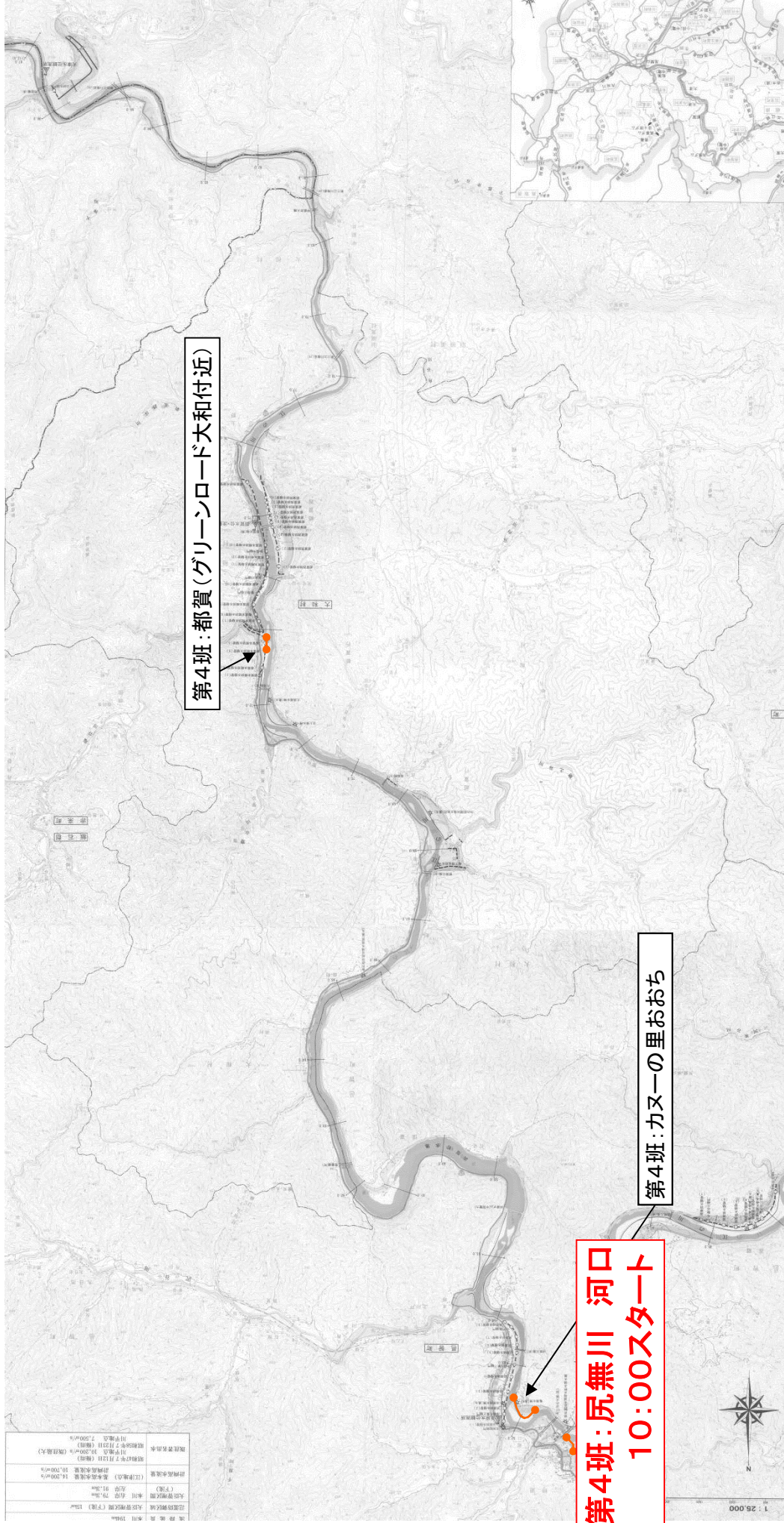
3班 サケのふるさと公園 10:00スタート

↓ 移動
川本大橋左岸付近～上流へ1200m付近まで
↓ 移動
木路原親水護岸



江の川上流経路図

日時:平成26年7月14日(月) 小雨決行



4班ルート予定

尻無川と江の川合流点付近の親水護岸 10:00スタート → カヌーの里おおち → 都賀(グリーンロード大和付近) 移動