



国土交通省
中国地方整備局 浜田河川国道事務所
Ministry of Land, Infrastructure, Transport and Tourism
Chugoku Regional Development Bureau

平成28年 5月17日

お知らせ

資料提供先：浜田記者クラブ
江津記者クラブ

出水期前にJR三江線に設置している

りっこうもん

陸閘門の開閉操作訓練を実施します。

国土交通省浜田河川国道事務所では、6月15日から江の川が出水期に入るのに備えて、JR三江線に設置している当事務所が管理する5箇所陸閘門について、操作員による開閉操作訓練を実施します。

各陸閘門の訓練の実施日時及び場所等につきましては、別紙をご覧ください。

問い合わせ先： 国土交通省 浜田河川国道事務所

副所長

の も と と し ひ で
野元 俊秀

(担 当) 占用調整課長

も り と う あ き ひ ろ
森藤 晃宏

(広 報 担 当) 調査設計課長

ひ ら の み き ひ と
平野 幹人

TEL 0855-22-2480 (代表)

URL <http://www.cgr.mlit.go.jp/hamada/>

平成28年度 陸閘門開閉操作訓練について

1. 目的 江の川が6月15日より出水期に入ることから、洪水時の備えとして、陸閘門を迅速かつ的確に操作できるよう、西日本旅客鉄道株式会社浜田鉄道部等の立会のもと、開閉操作訓練を実施するものです。
2. 参加者 国土交通省浜田河川国道事務所
江津市、川本町、美郷町の職員及び各陸閘門操作員
西日本旅客鉄道株式会社 浜田鉄道部 浜田工務支部、大田工務支部
陸閘門の点検を行う業者
3. 実施項目

| 月／日 | 陸閘門名 | 実施時間 | 場 所 | 管理開始年月 |
|-------------|---------|-------------|----------------------|--------|
| 6/6 (月) | 川本陸閘門 | 10:00～11:00 | 邑智郡川本町川本 (江の川 左岸) | S54.3 |
| 6/7 (火) | 因原第2陸閘門 | 10:00～11:00 | 邑智郡川本町因原 (江の川 左岸) | S59.6 |
| 6/10 (金) | 浜原陸閘門 | 12:30～13:30 | 邑智郡美郷町浜原 (江の川 右岸) | S54.3 |
| 6/13 (月) | 川越陸閘門 | 10:00～11:00 | 江津市桜江町川越 (江の川 左岸) | H25.5 |
| 6/14 (火) | 川戸第1陸閘門 | 10:00～11:00 | 江津市桜江町川戸 (江の川 左岸) | S55.6 |

※雨天の場合で、国土交通省及び西日本旅客鉄道株式会社が実際に水防体制に入ったときは訓練を中止します。

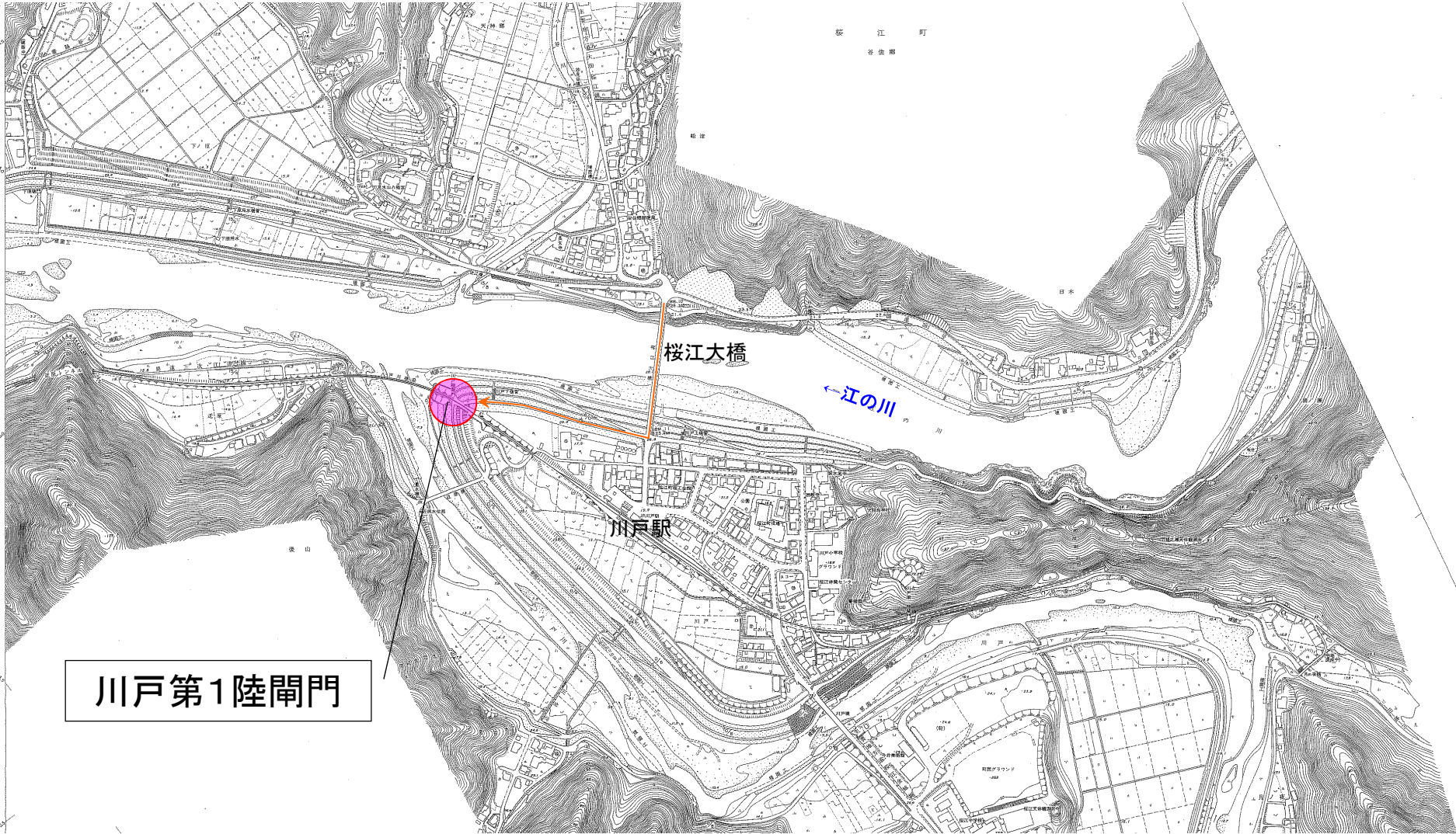
※安全確保のため、当日取材をする際は西日本旅客鉄道株式会社の職員の指示があるまでは線路に近づかないで下さい。

○陸閘門の役割・・・江の川の洪水時にJR三江線の線路を封鎖する門扉で、川の水が線路から住宅地へ浸入するの防ぎます。普段は列車が通過できるよう開けておきます。

陸閘門位置図



川戸第1陸閘門



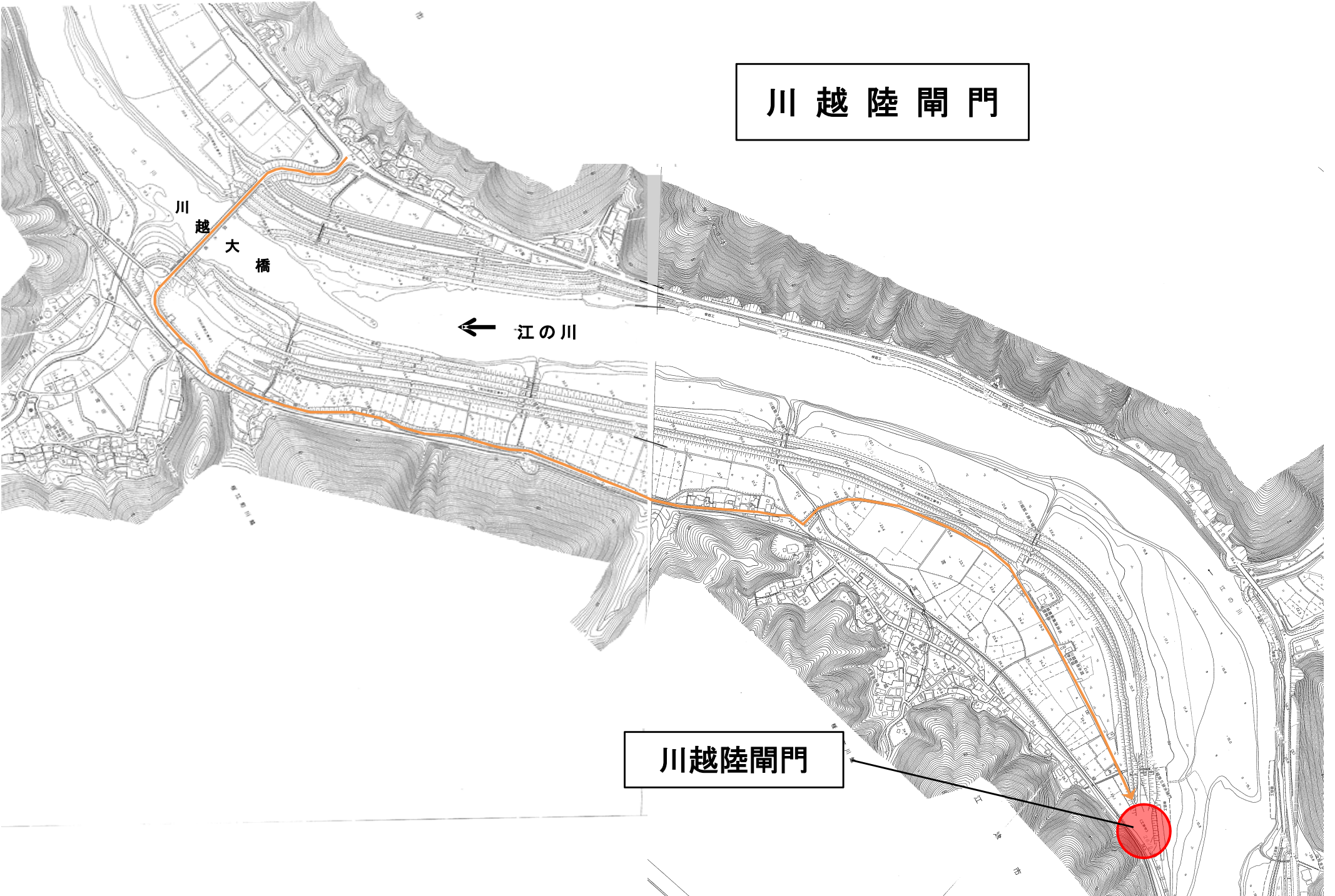
川戸第1陸閘門

川越陸閘門

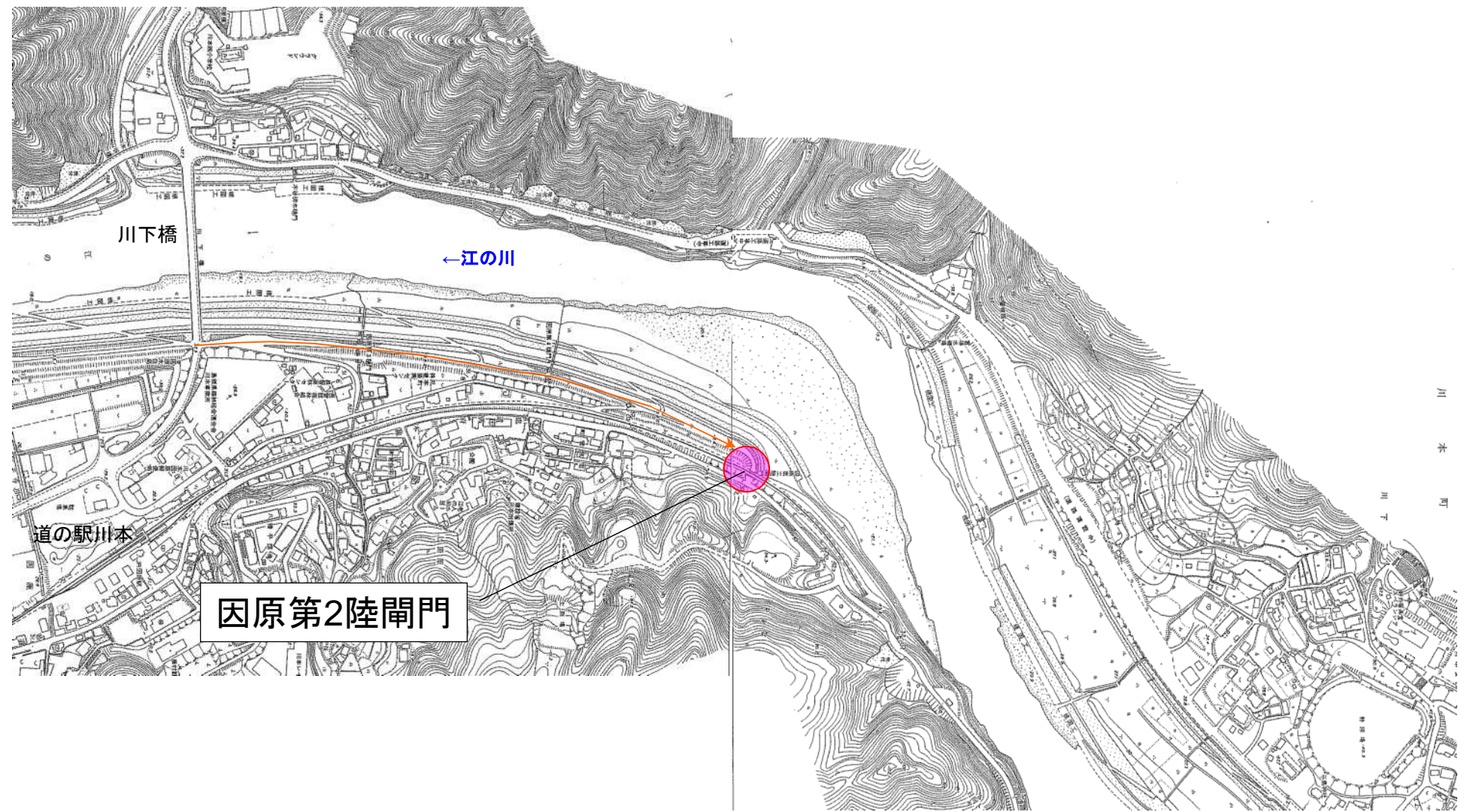
川
越
大
橋

← 江の川

川越陸閘門



因原第2陸閘門



因原第2陸閘門

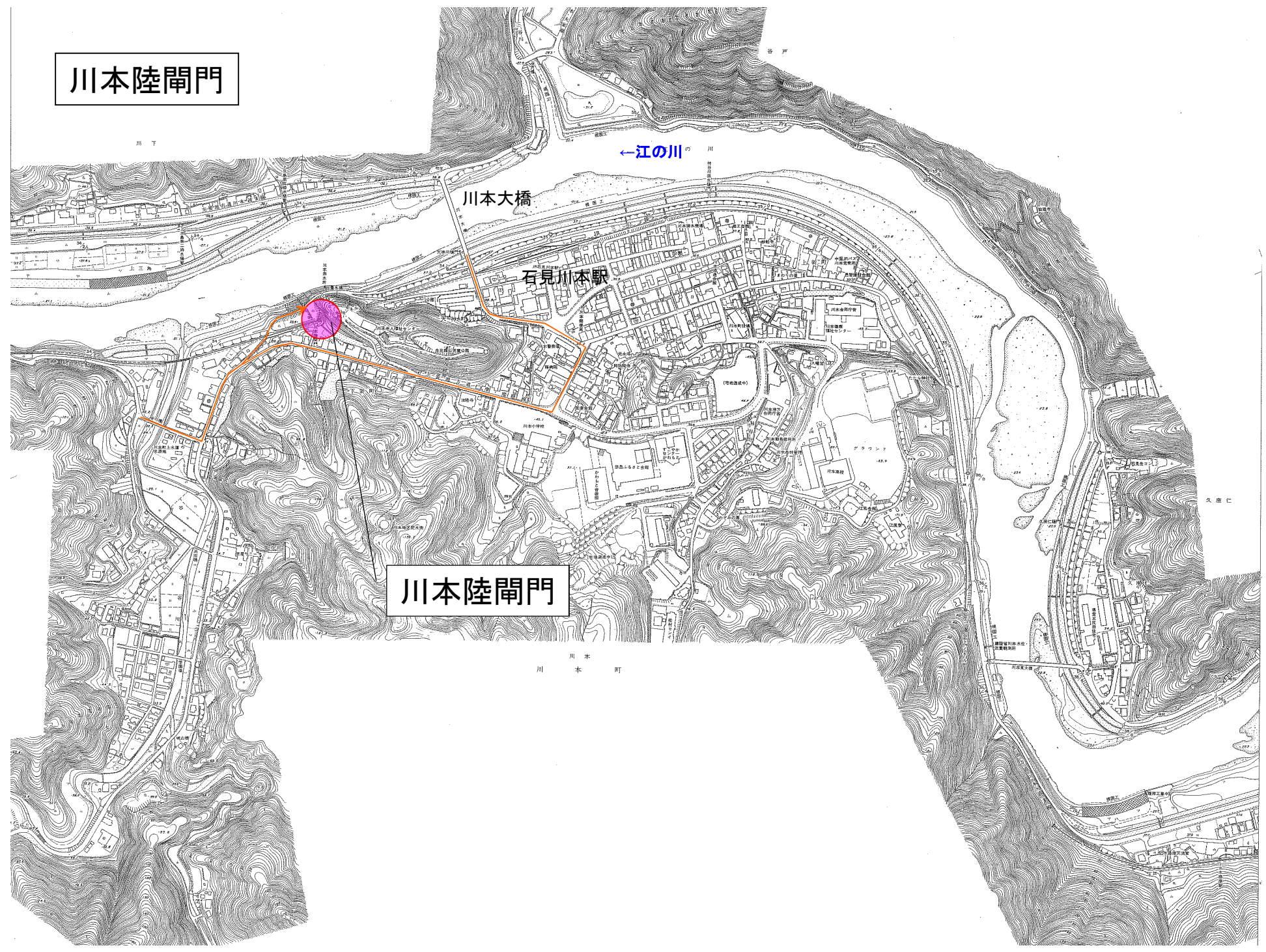
川下橋

←江の川

道の駅川本

川本町

川本陸閘門

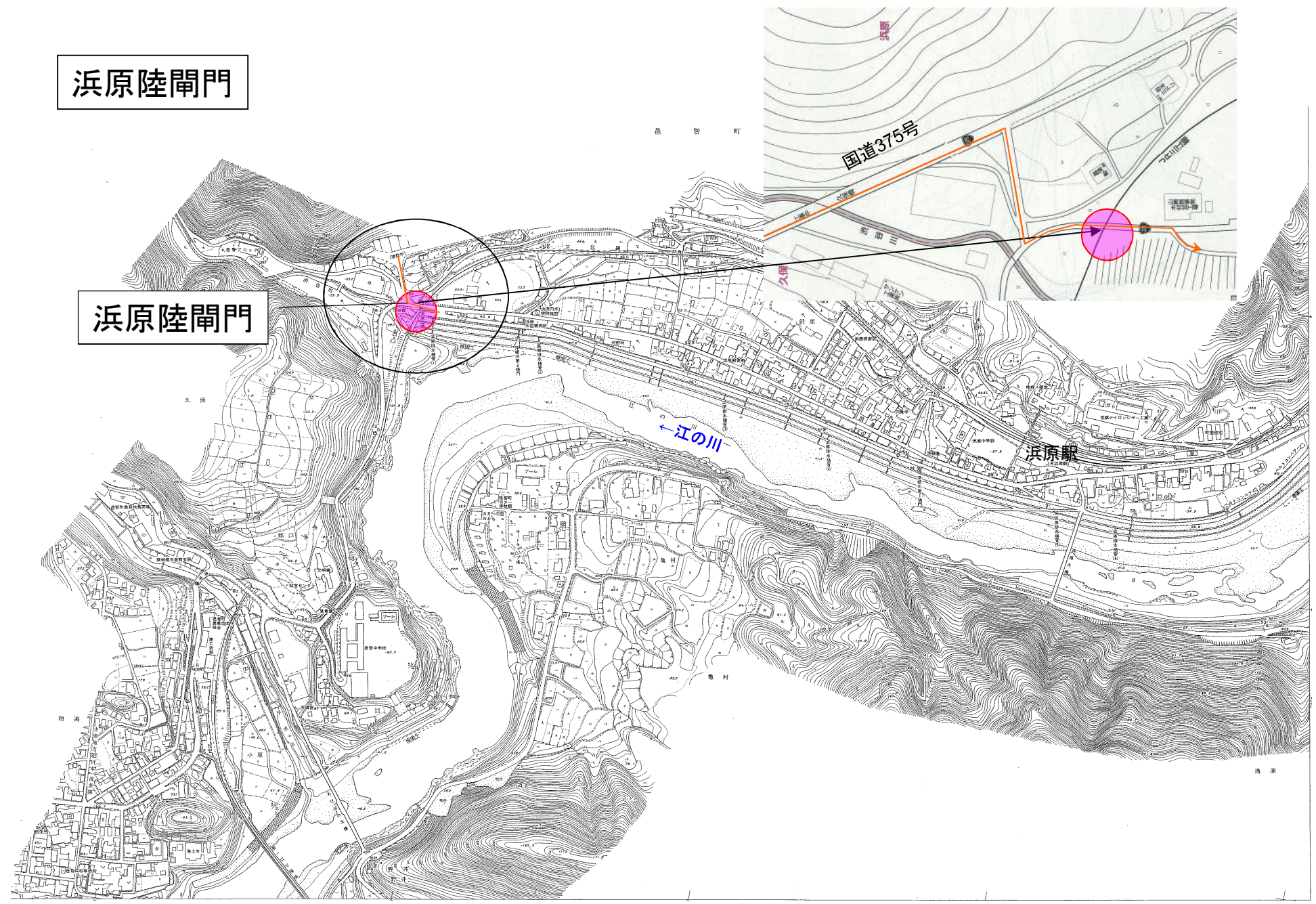


川本陸閘門

川本町

浜原陸閘門


浜原陸閘門



川越陸閘門開閉訓練(平成27年5月22日)



開けている状況



閉めた状況