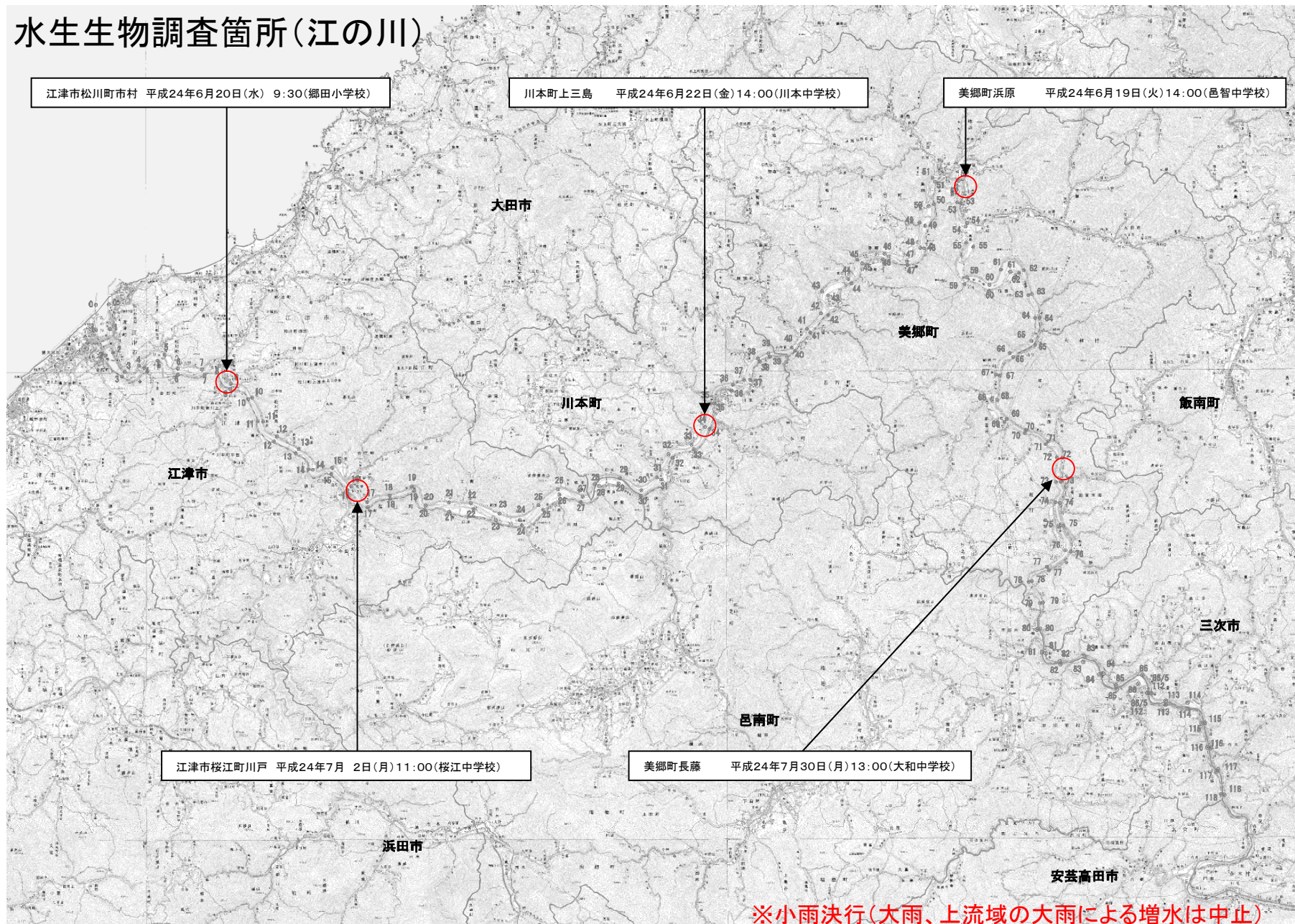
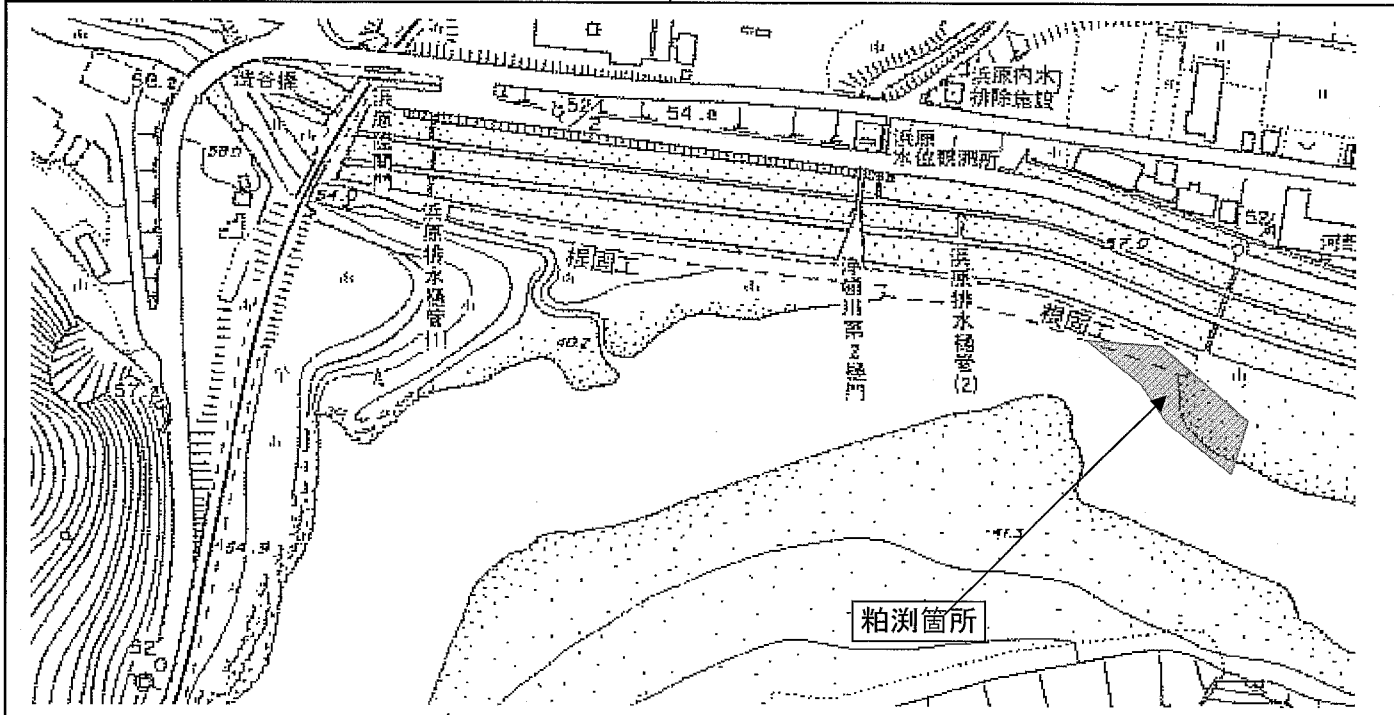


水生生物調査箇所(江の川)

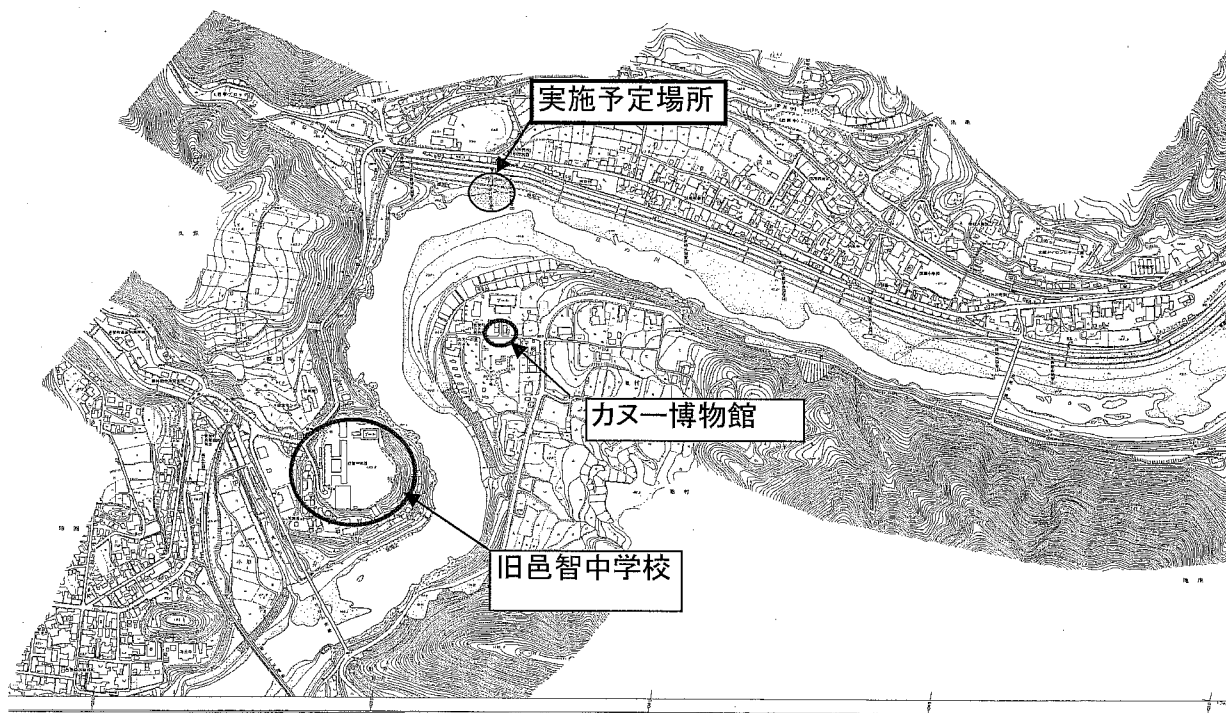


※小雨決行(大雨、上流域の大雨による増水は中止)

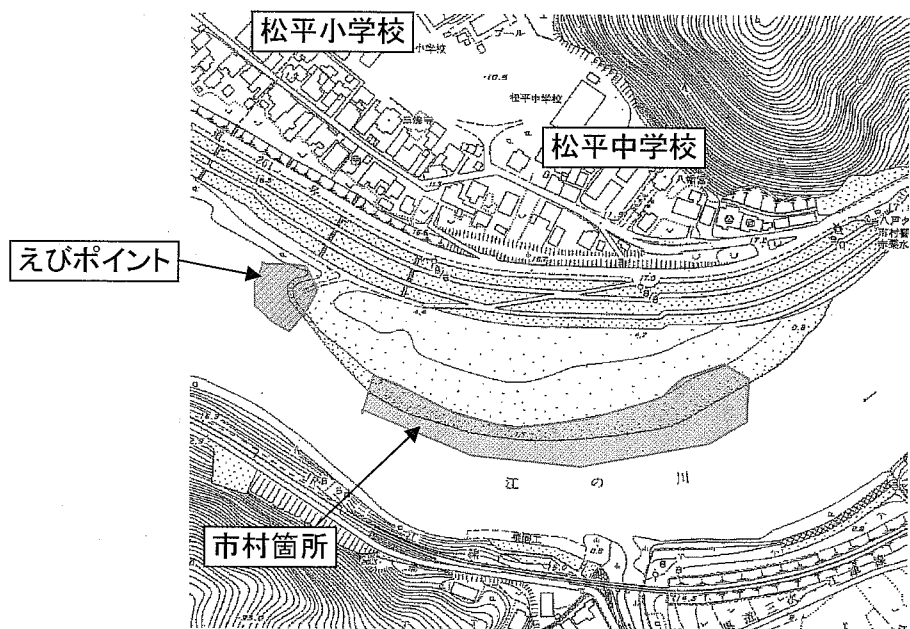
団体	邑智中学校
測点	粕測箇所
住所	邑智郡美郷町浜原
距離標	52k400付近
縮尺	1:5,000地形図
図面番号	江の川平面図24



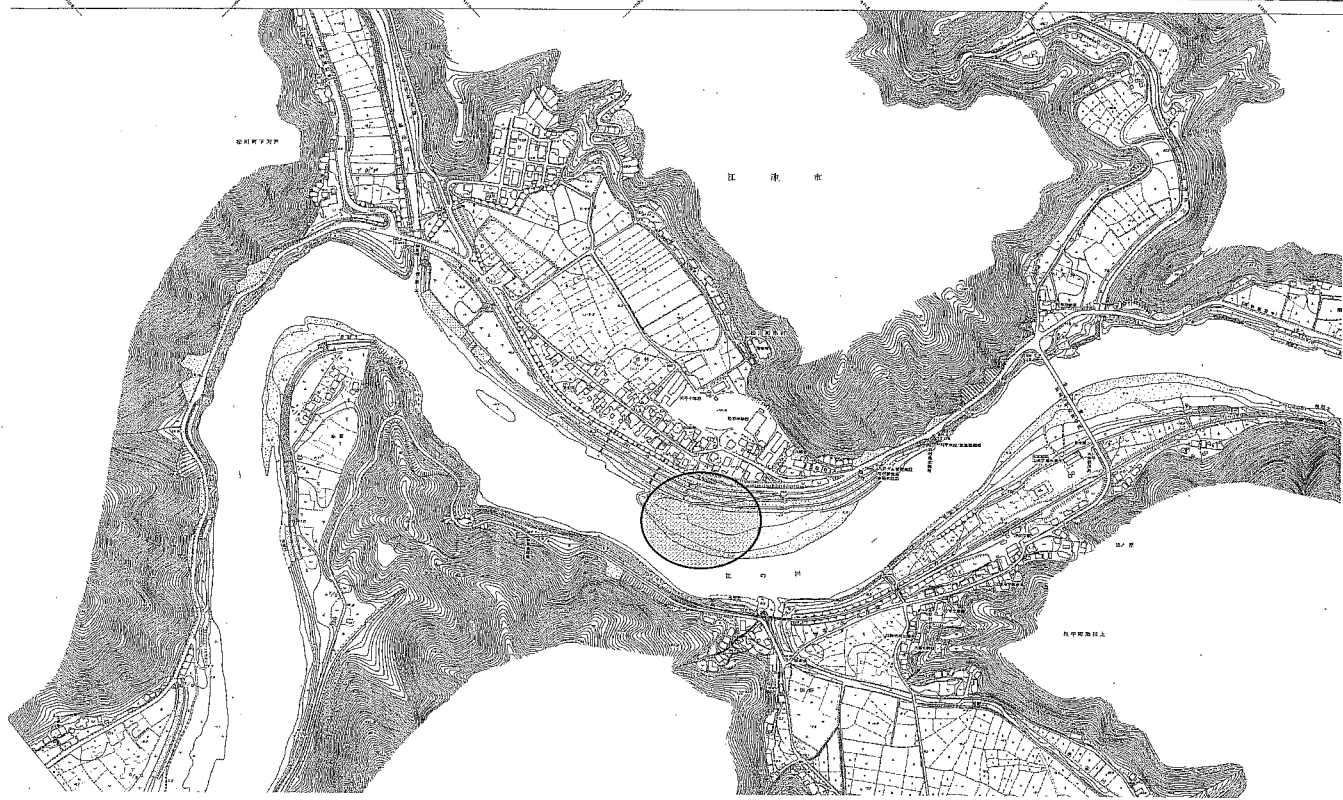
江の川水系河川平面図 24



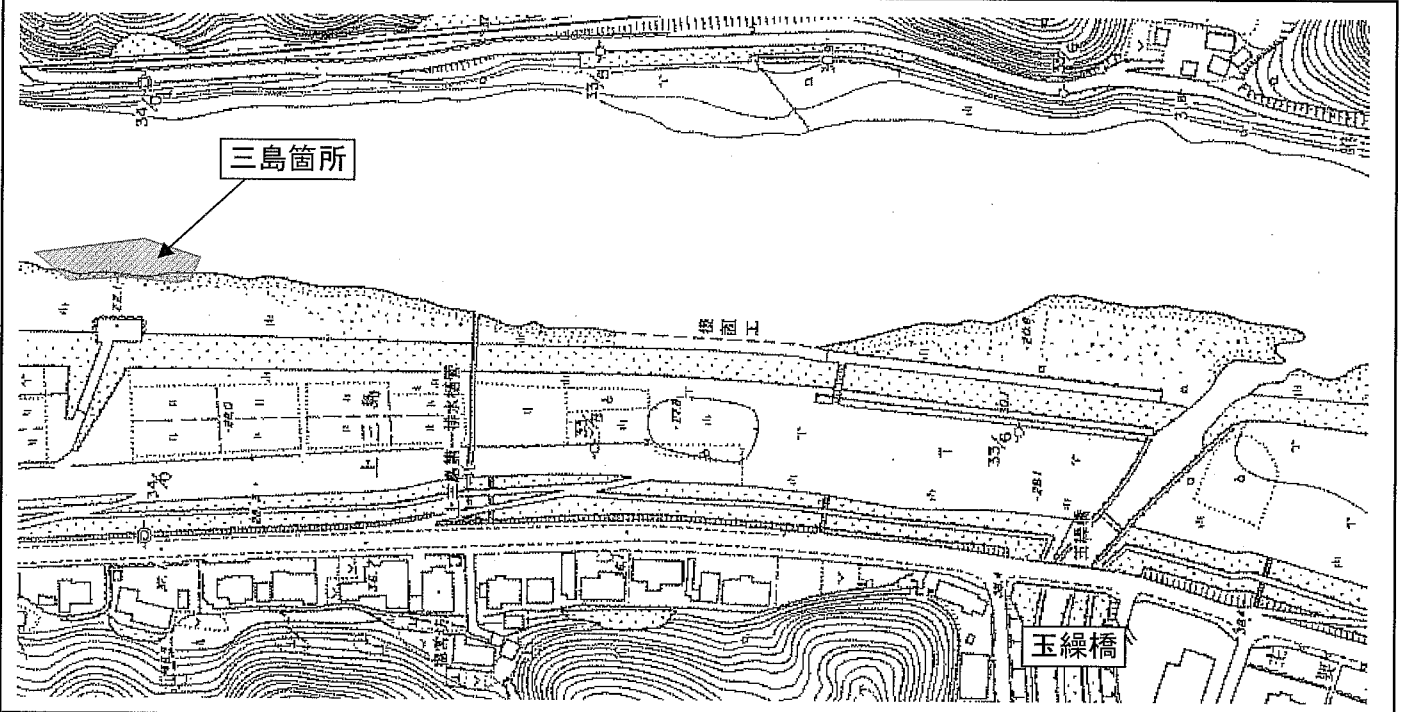
団体	郷田小学校
測点	市村箇所
住所	江津市松川町市村
距離標	8k600~8k800付近
縮尺	1:2,500地形図
図面番号	江の川平面図4



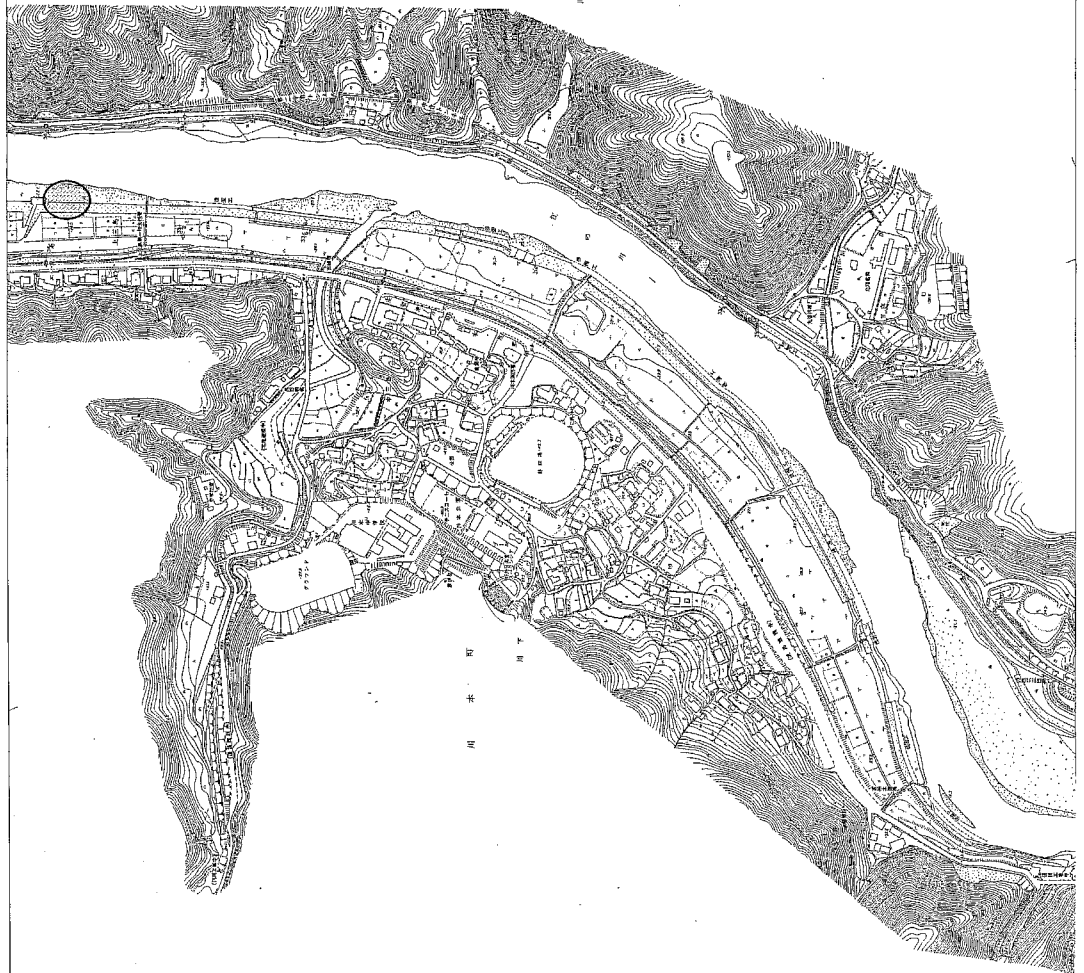
江の川水系河川平面図 4



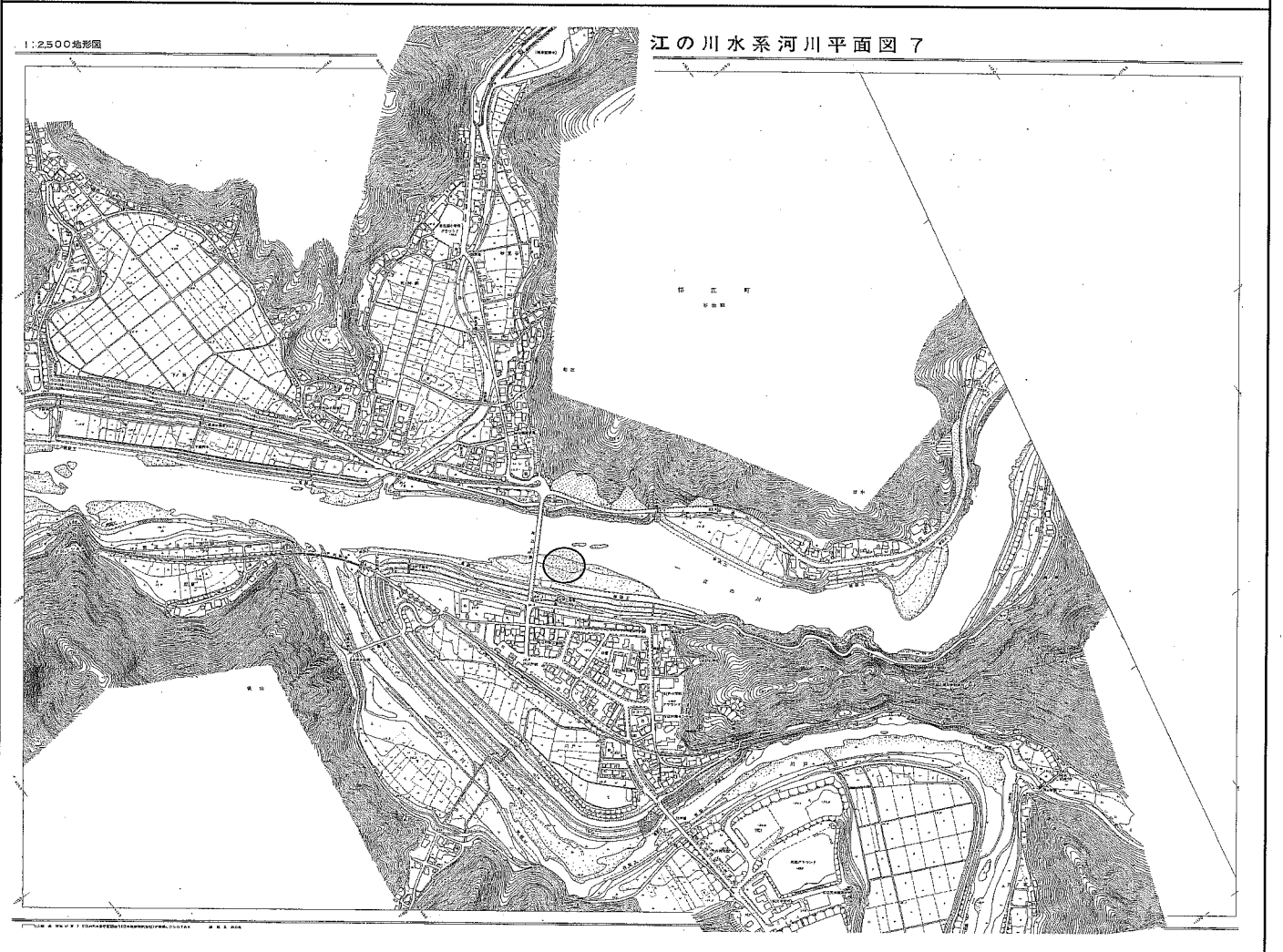
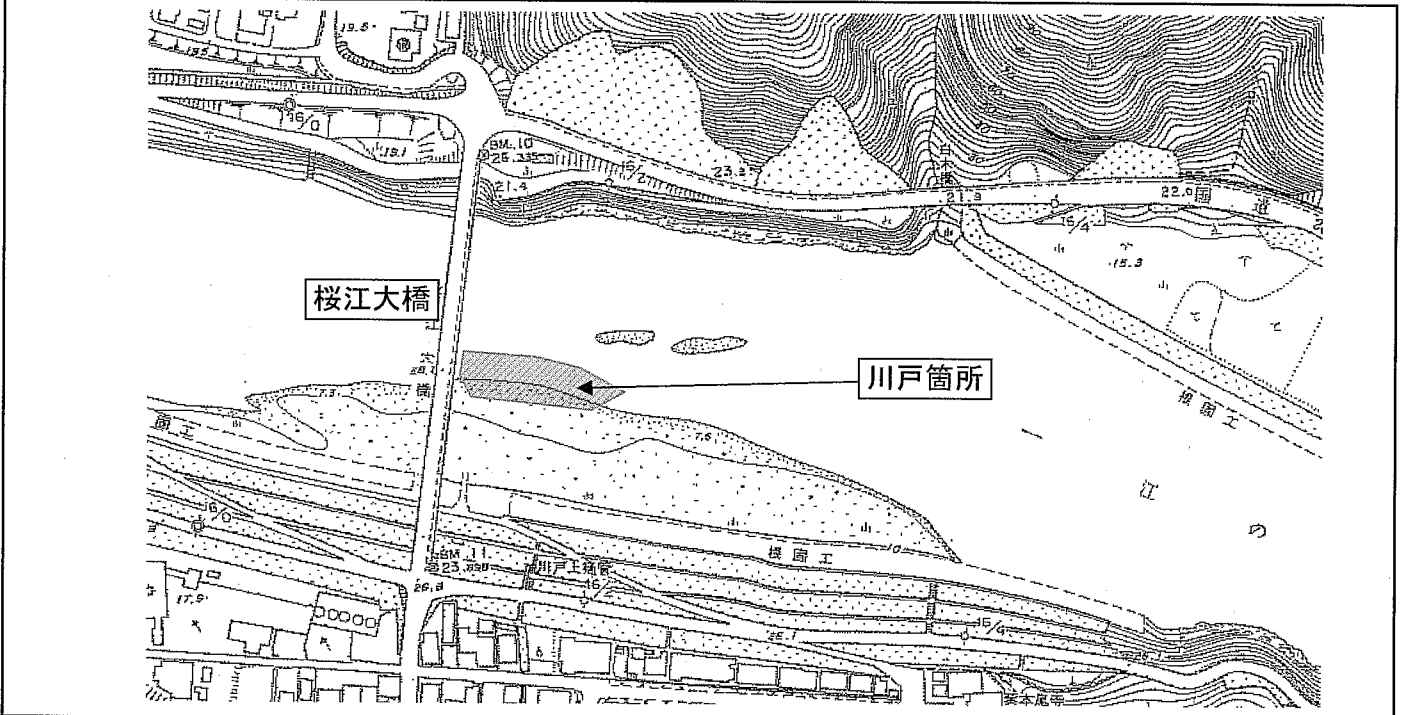
団体	川本中学校
測点	三島箇所
住所	邑智郡川本町上三島
距離標	34k000付近
縮尺	1 : 5, 000地形図
図面番号	江の川平面図15



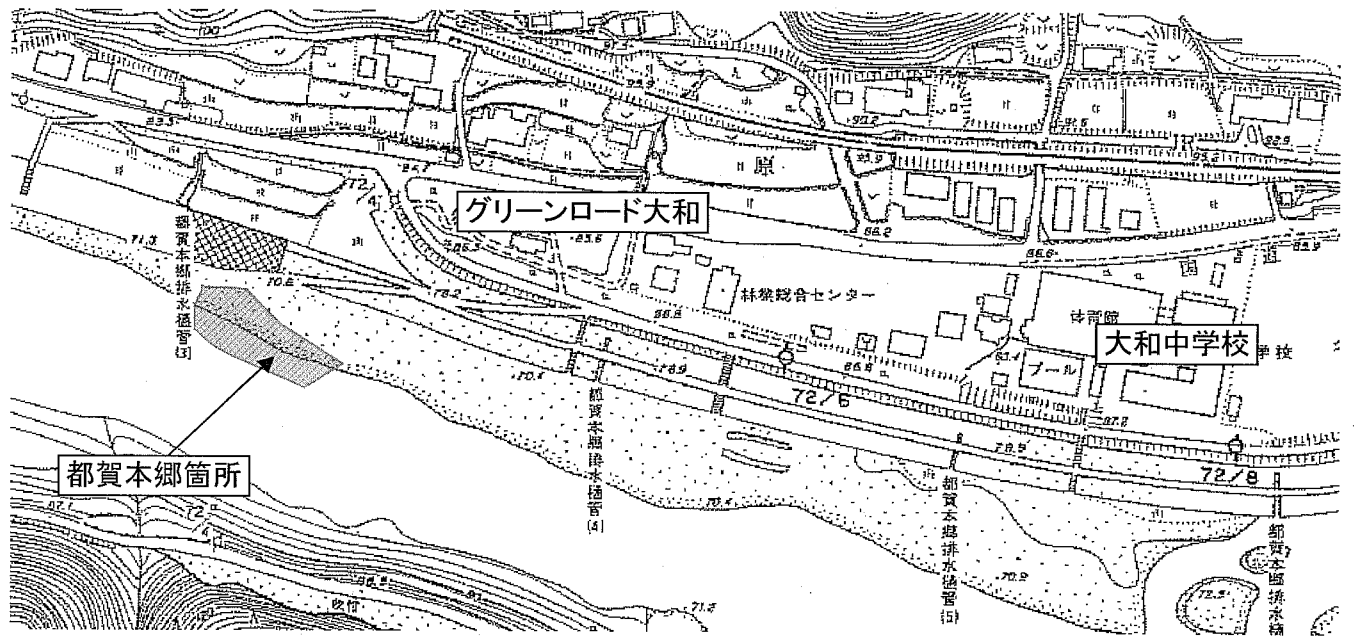
江の川水系河川平面図15



団体	桜江中学校
測点	川戸箇所
住所	江津市桜江町川戸
距離標	16k200~16k400付近
縮尺	1:2,500地形図
図面番号	江の川平面図7



団体	大和中学校
測点	都賀本郷箇所
住所	邑智郡美郷町長藤
距離標	72k400付近
縮尺	1 : 5, 000地形図
図面番号	江の川平面図32



江の川水系河川平面図 32

