

2013年（平成25年）6月11日

お知らせ

資料提供先：浜田記者クラブ  
益田記者クラブ

◇◆水生生物による水質の簡易調査を実施します◆◇  
(子供たちといっしょに川にすむ生き物で水質調査)

国土交通省浜田河川国道事務所は、**平成25年6月18日（火）と7月3日（水）、高津川において水生生物による簡易調査（小中学生による）を実施**します（小雨決行）。

これは川底の生物を採取して頂き、その種類や数を調べることで川の水質を簡単に知ってもらうのが目的で実施するものです。

なお、実施日時については別紙の図のとおり、3箇所で行います。

問い合わせ先：国土交通省 浜田河川国道事務所

副所長（河川） みちなか 道中 みつぎ 貢

（担 当）防災対策推進官 みぞかわ 溝川 かつみ 克巳

（広報担当）調査設計課長 うめだ 梅田 としお 俊夫

TEL 0855-22-2480（代表）

URL <http://www.cgr.mlit.go.jp/hamada/>

# 水生生物調査の概要

## 1. 実施目的

河川の中には、さまざまな生物が、それぞれに適した環境のもとで生息しています。特に、川底に生息する生物は、水質の影響を受けやすく、長時間にわたって一定の場所に生息しているので、川の水質状況を的確に反映しています。

この「水生生物による水質の簡易調査」は、皆さんに水遊び感覚で川底の生物を採取して頂き、その種類や数を調べることで川の水質を簡単に知ることができます。また、調査をとおして川を身近に感じてもらい、河川愛護・水質浄化などへ関心を持って頂ければと考えております。

この調査は、昭和59年より全国の1級水系で行っており、毎年この時期に、小・中学生に参加して頂き実施しています。調査を重ねる毎に、河川に関心を持つ人が増えてきたものとうれしく思っております。今後も更に多くの方々の参加を得て、この調査を継続して実施し、川に親しんで頂きたいと考えております。

## 2. 実施箇所日時

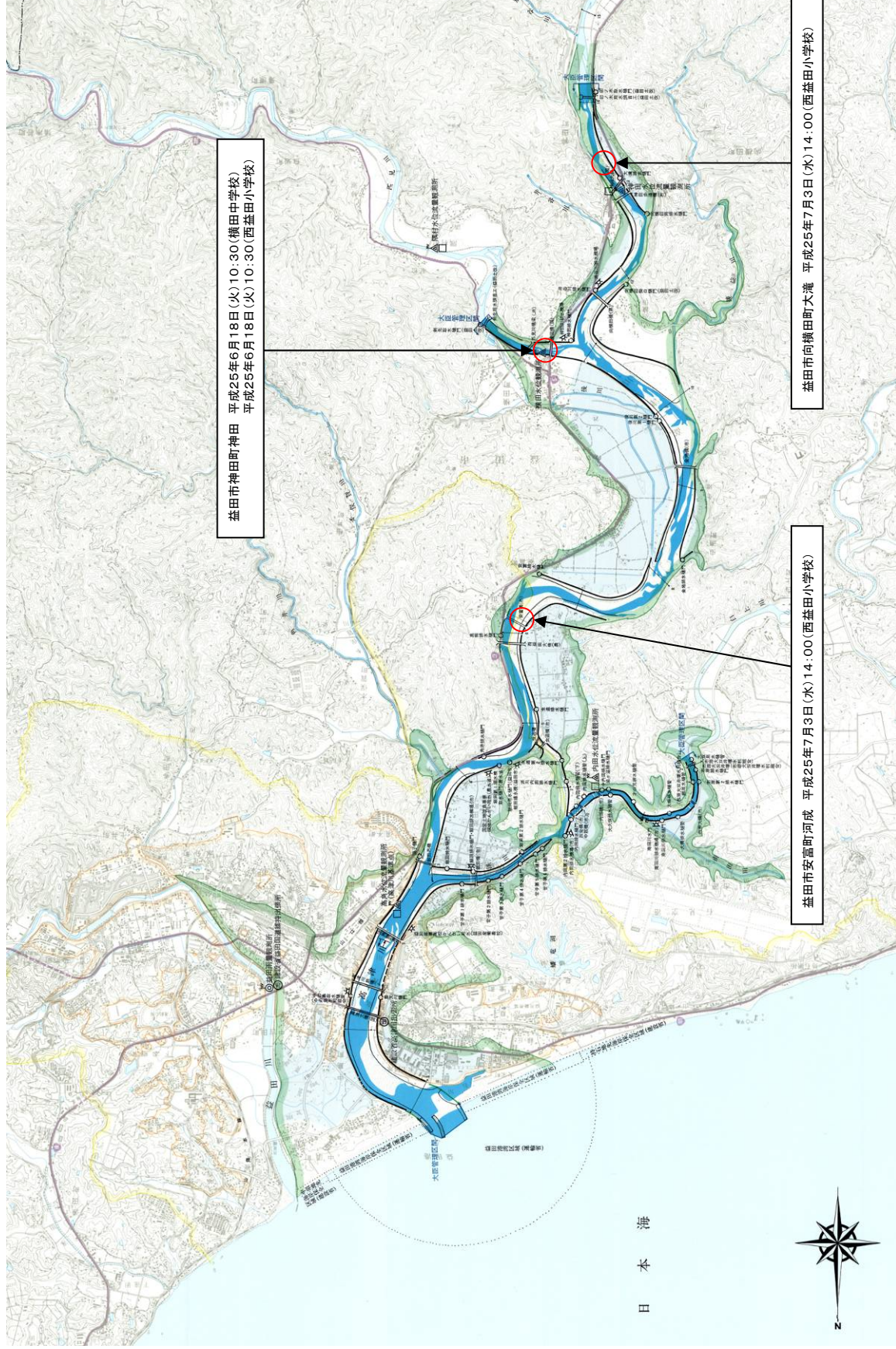
益田市神田町神田	平成25年6月18日(火)	10:30	(横田中学校)
	平成25年6月18日(火)	10:30	(西益田小学校)
益田市安富町河成	平成25年7月3日(水)	14:00	(西益田小学校)
益田市向横田町大滝	平成25年7月3日(水)	14:00	(西益田小学校)

**※小雨決行（大雨、上流域の大雨による増水は中止）**

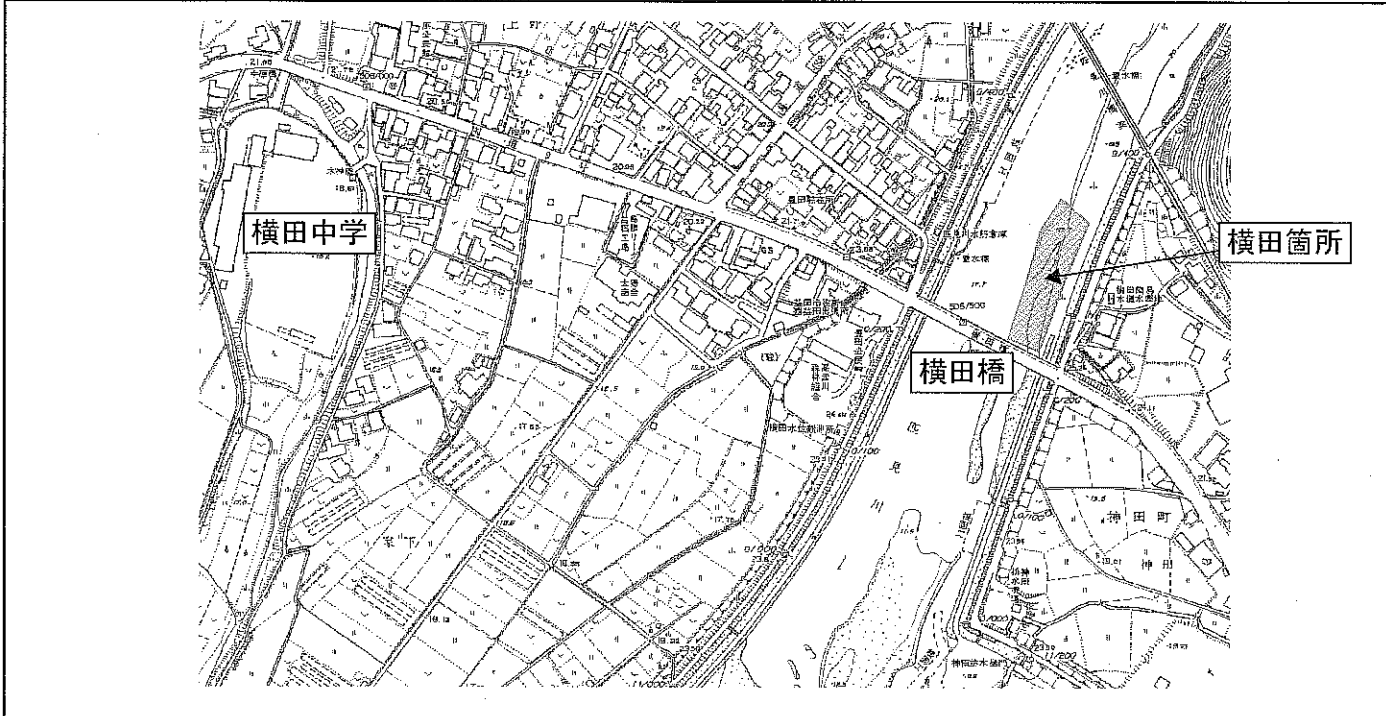
## 3. 実施位置図

別紙図のとおり

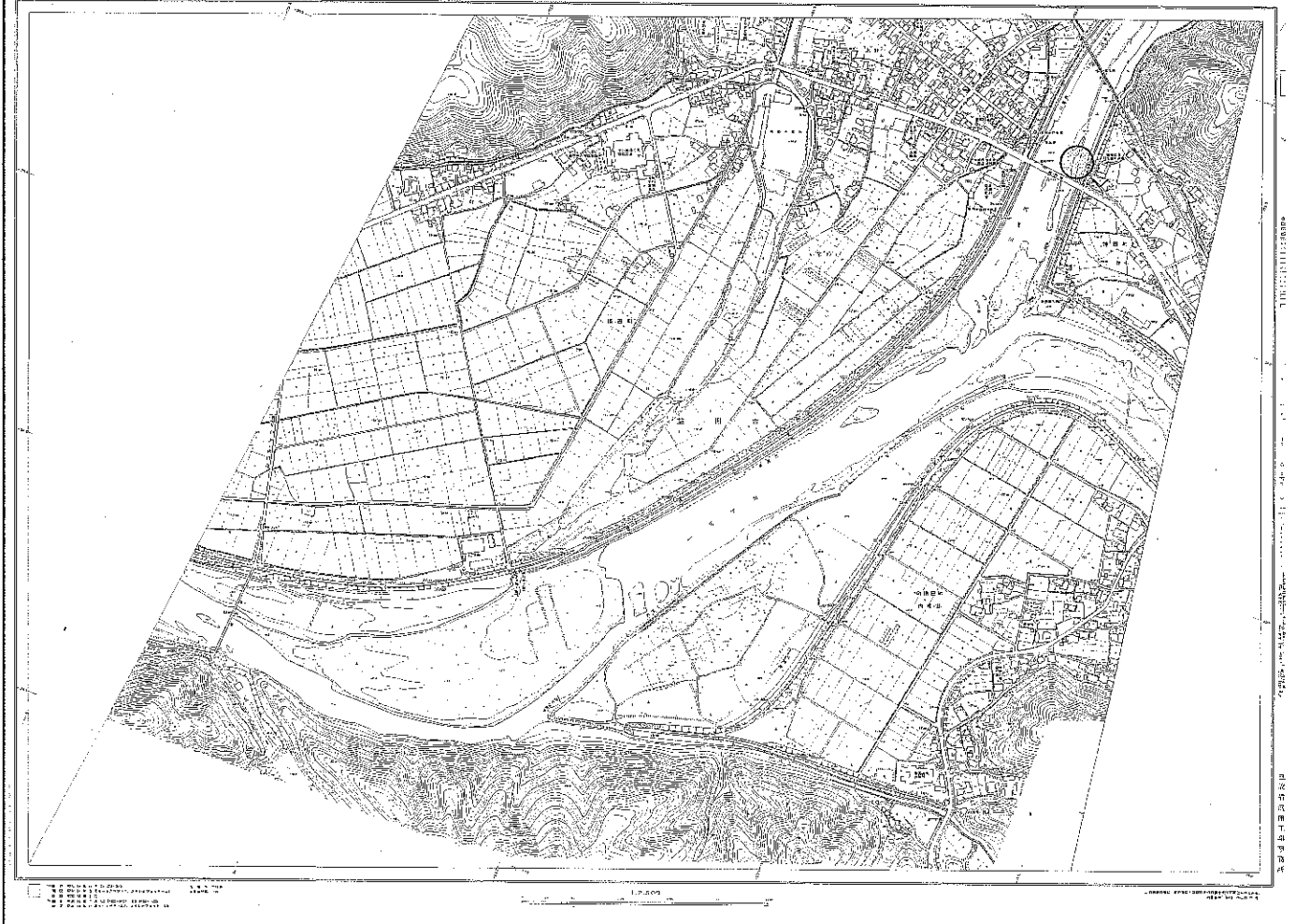
# 水生生物調査箇所(高津川)



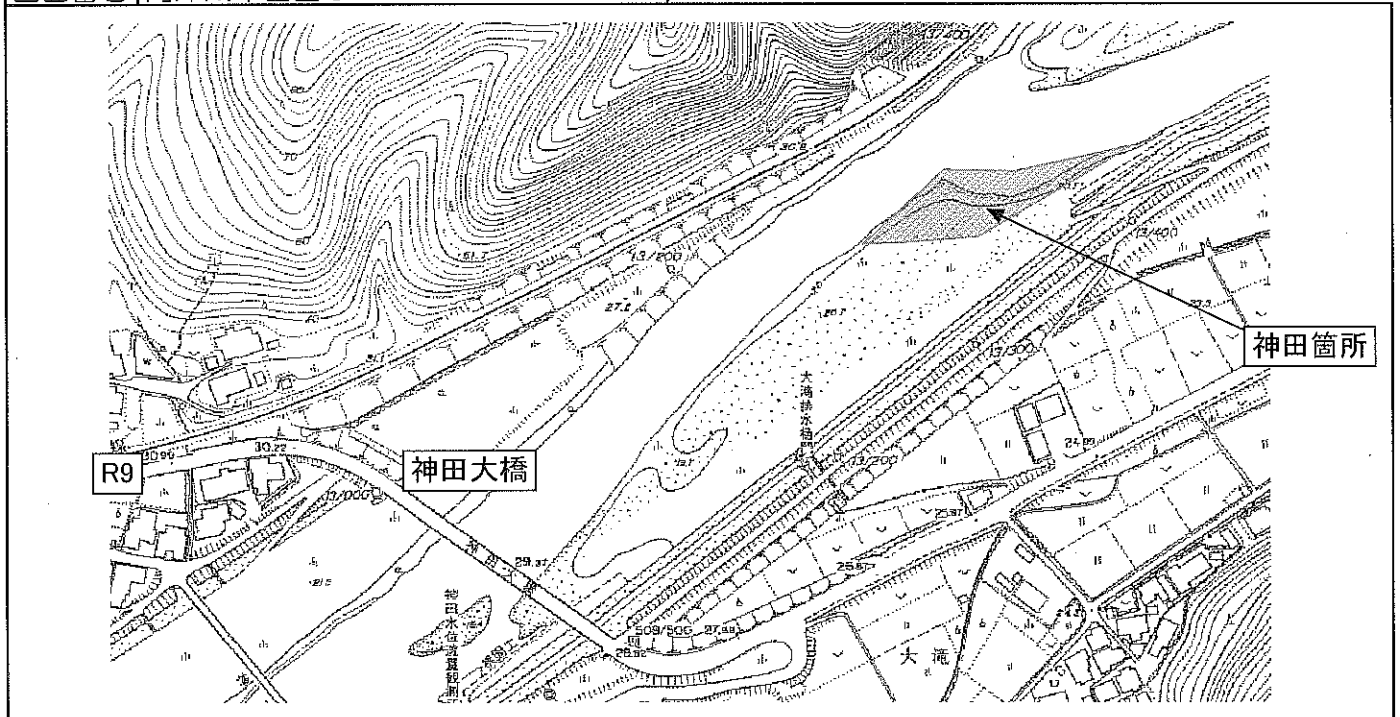
団体	横田中学校・西益田小学校
測点	横田箇所
住所	益田市神田町神田
距離標	匹見川 Ok200~Ok400付近
縮尺	1 : 5,000 地形図
図面番号	高津川平面図5



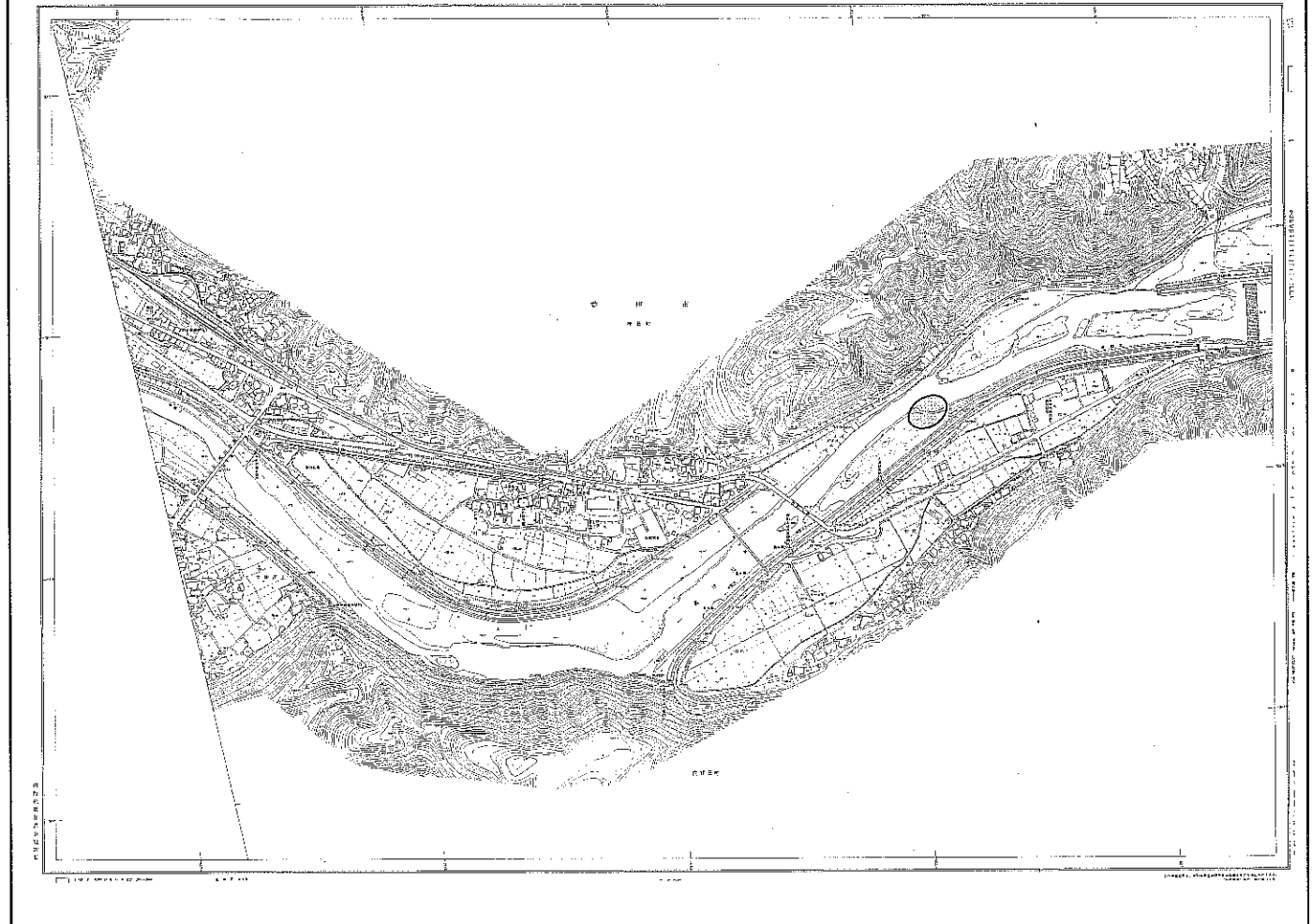
高津川平面図 5



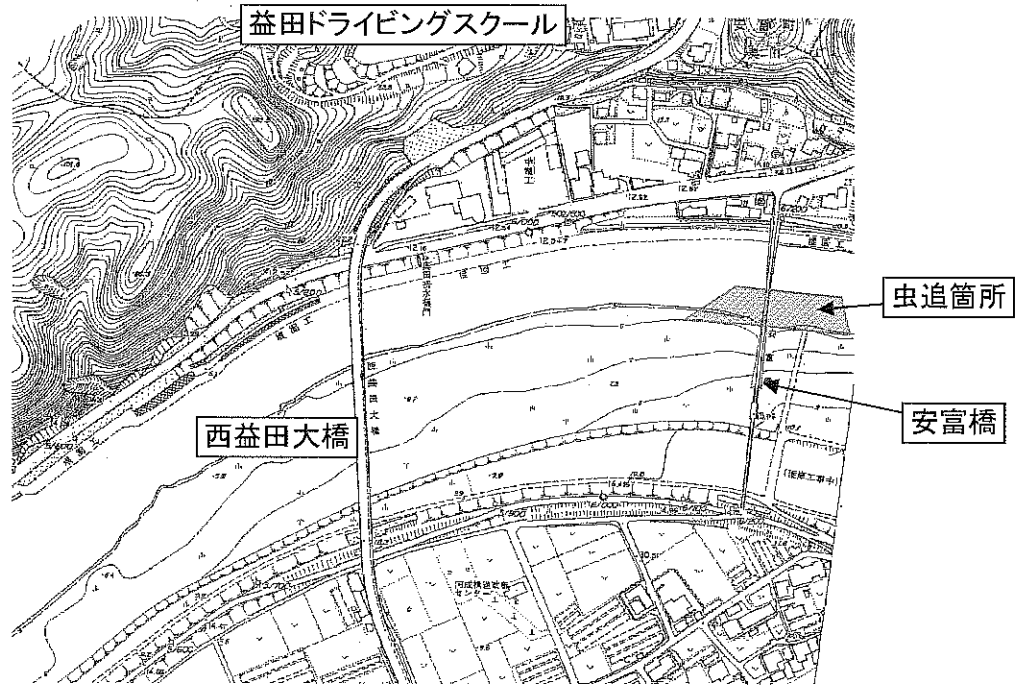
団体	西益田小学校
測点	神田箇所
住所	益田市向横田町大滝
距離標	13k000~13k300付近
縮尺	1 : 5,000 地形図
図面番号	高津川平面図6



高津川平面図 6



団体	西益田小学校
測点	虫追箇所
住所	益田市安富町河成
距離標	6k000~6k300付近
縮尺	1:5,000 地形図
図面番号	高津川平面図 3



高津川平面図 NO.3

