

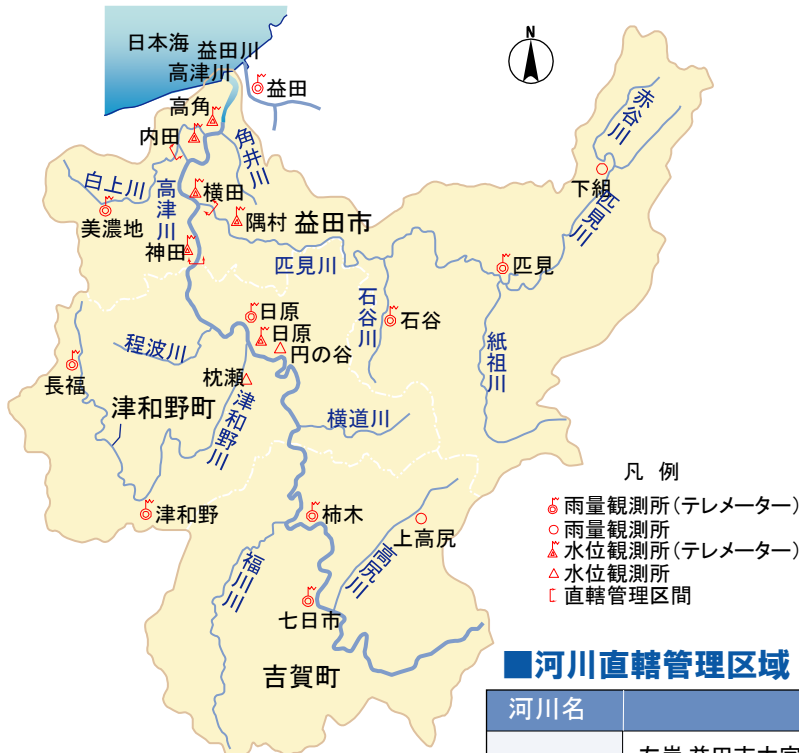
## 2.石見の川づくり～高津川～

# 流域概要

### 流域概要

高津川は、島根県西部の日本海側に位置し、その源を島根県鹿足郡吉賀町田野原に発し、高尻川、福川川等を合わせて北流し、津和野町日原において津和野川を合わせ、益田市において匹見川、白上川等を合わせて、益田平野を北流し日本海に注ぐ、幹川流路延長81km、流域面積1,090km<sup>2</sup>の一級河川です。

### 流域図



### 河川直轄管理区域

河川名	担当区間	延長
高津川	左岸:益田市大字神田字小手ヶ益尻75番地の2地先～海に至る 右岸:益田市大字神田字中河原20番の2地先～海に至る	(幹川) 14.2km
一次支川 高津川派川	高津川からの分岐点～高津川への合流点	2.75km
一次支川 匹見川	左岸:益田市大字神田字本郷寺858番地先～高津川への合流点 右岸:益田市大字横田字城ヶ谷2912番地先～高津川への合流点	1.03km
二次支川 白上川	左岸:益田市大字市原字下小坂イ215番地の1地先～高津川派川への合流点 右岸:益田市大字市原字コモブタイ930番地先～高津川派川への合流点	2.00km

### 高津川の緒元など

#### 高津川の諸元

一級河川指定年度	昭和42年度
河川数	92
幹川流路延長(km)	81
流域面積(km <sup>2</sup> )	1,090

#### 主要地点の流域面積

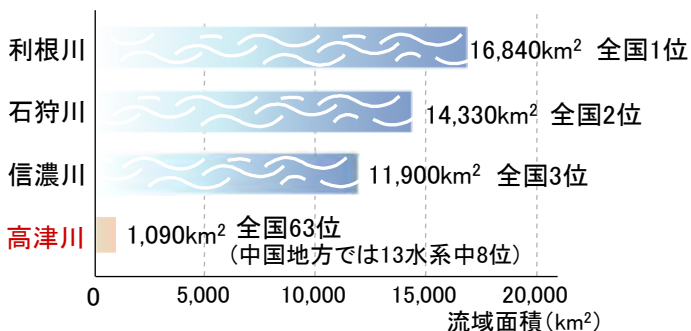
河川名	地点名	流域面積(km <sup>2</sup> )
高津川	円の谷	381.0
	日原	548.0
	神田	615.0
	高角	1,076.0
津和野川	枕瀬	152.8
匹見川	隅村	357.2
白上川	内田	59.5

#### 高津川流域市町の面積及び人口

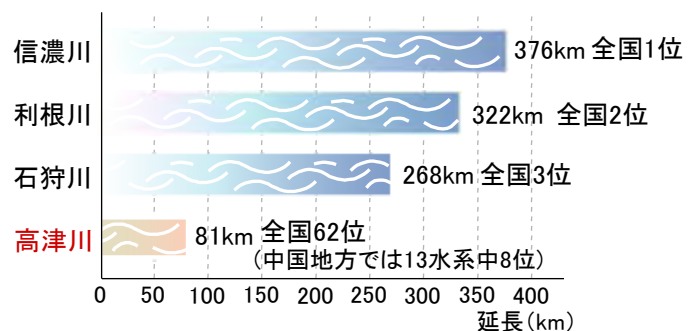
都道府県名	都道府県・市区町村名	面積(km <sup>2</sup> )	人口(人)
島根県	益田市	733.24	50,015
島根県	津和野町	307.09	8,427
島根県	吉賀町	336.29	6,810
合計		1,376.62	65,252

※資料:H22 国勢調査

#### 流域面積(全国109水系)



#### 流路延長(全国109水系)



## 2.石見の川づくり～高津川～

### 河道掘削事業/高津川河川防災ST/高津川派川せせらぎ広場

#### 河道掘削事業

##### ■益田市河成地区

高津川は全川にわたり流下能力が不足しており、河道掘削による流下能力の確保が必要です。

特に当該箇所は流下能力が不足していることから、上下流バランス等を考慮しながら、流下能力を確保し、早期に安全性の向上を図ります。

着手年度	平成27年度
今年度実施内容	掘削・護岸



#### 高津川河川防災ステーション

##### ■防災ステーションとは

益田市街地は高津川と益田川に挟まれた平野部で、昭和47年7月、昭和58年7月洪水では甚大な被害を受けました。このため、現在施工中の益田道路(国道9号)事業、益田市の土地区画整理事業とも調整を図り、円滑かつ効果的な水防活動及び緊急復旧活動を行うための防災拠点の整備を行いました。



拡大



高津川河川防災ステーション

(H22.3 完成)

#### 高津川派川せせらぎ広場

##### ■憩いの場となる河辺の広場

高津川派川地区は、高津川河川環境管理基本計画の万葉ブロック(歴史・伝統、楽しい水辺とのふれあい空間)の整備拠点地区として位置づけられており、その整備テーマは楽しい水辺とふれあう『せせらぎ広場』です。平成6年度に『高津川派川ふるさとの川整備計画検討委員会』を設置して計画の構想をまとめ、平成8年4月に整備河川の指定、平成10年6月に認定され、益田市の地方特定環境整備事業と一体となって、ふるさとの川整備事業として整備が進められました。

##### ■高津川派川せせらぎ広場パース

