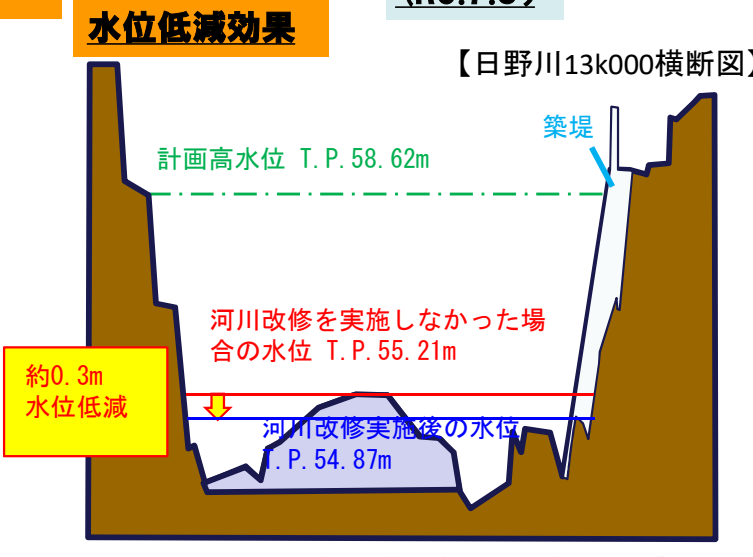
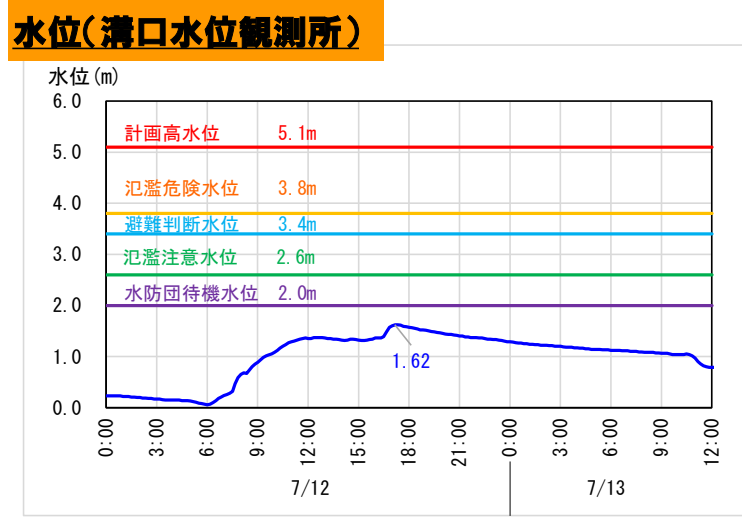
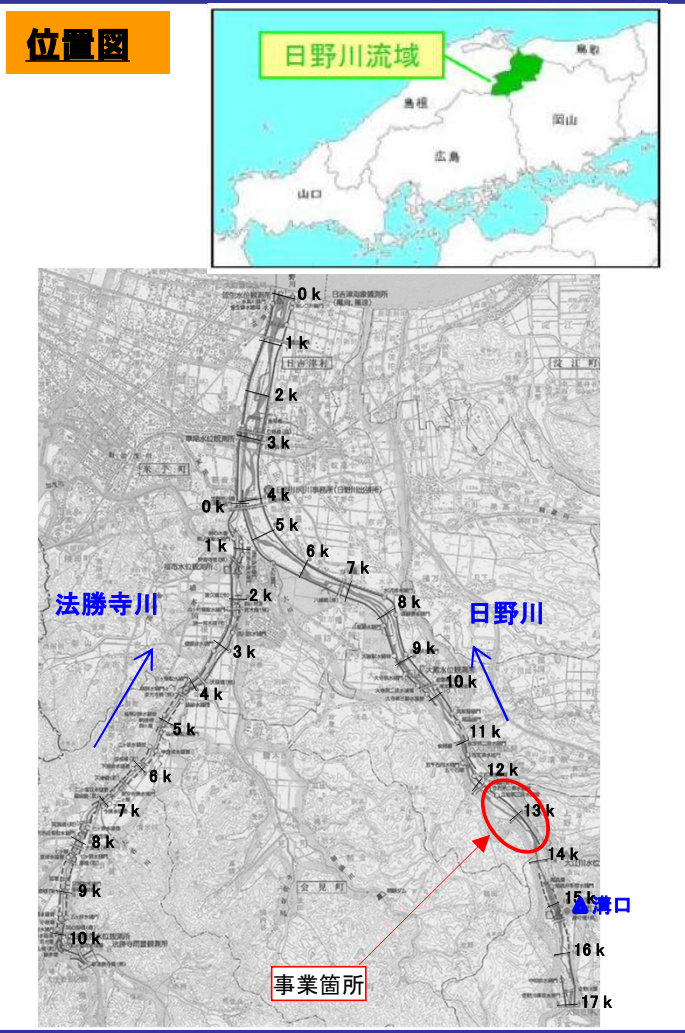


日野川水系日野川における上細見地区改修事業の効果(速報版)

令和3年7月19日(月)

- 日野川水系日野川では、令和3年7月7日～12日の大雨により、日野川流域の米子雨量観測所では総雨量が414mmに達しました。また、溝口水位観測所(鳥取県西伯郡伯耆町)では、12日17:20に水位が1.62mになり、水防団待機水位に近づきました。
- 日野川では、上細見地区の改修の実施(河床掘削)により、13.0k地点では、約0.3mの水位低減効果があったと想定されています。



※本資料の数値は今後の精査により変わる可能性があります