

4. 広報・PR 計画

立て看板
種類

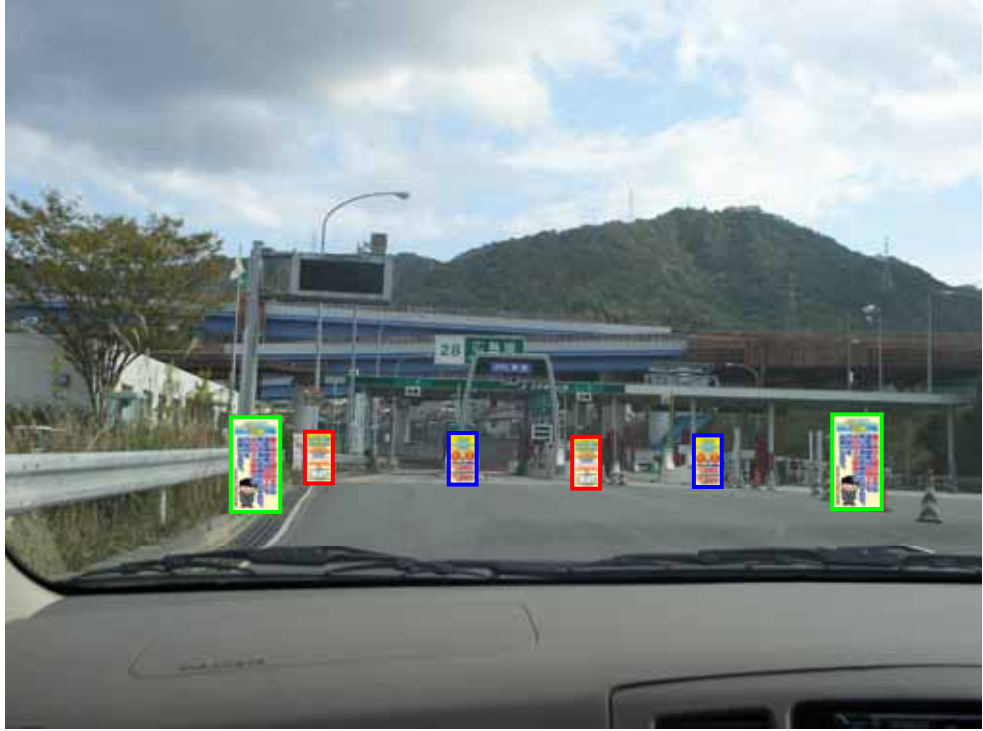
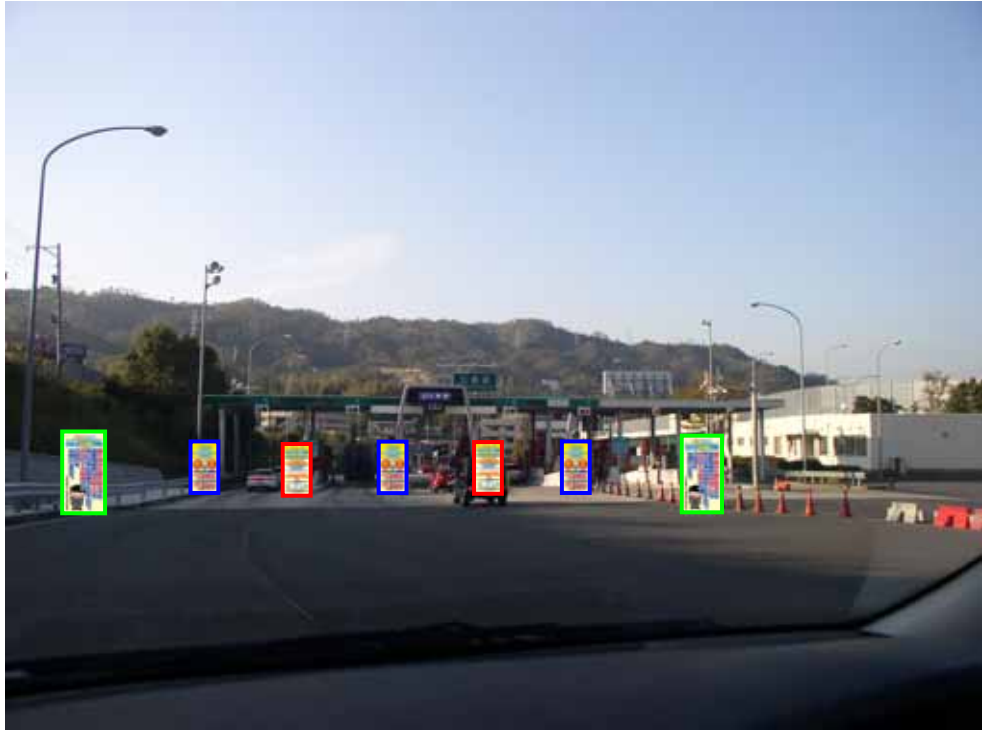
設置位置


番号	場所	入口側	出口側
C-1	志和 IC	5 箇所	7 箇所





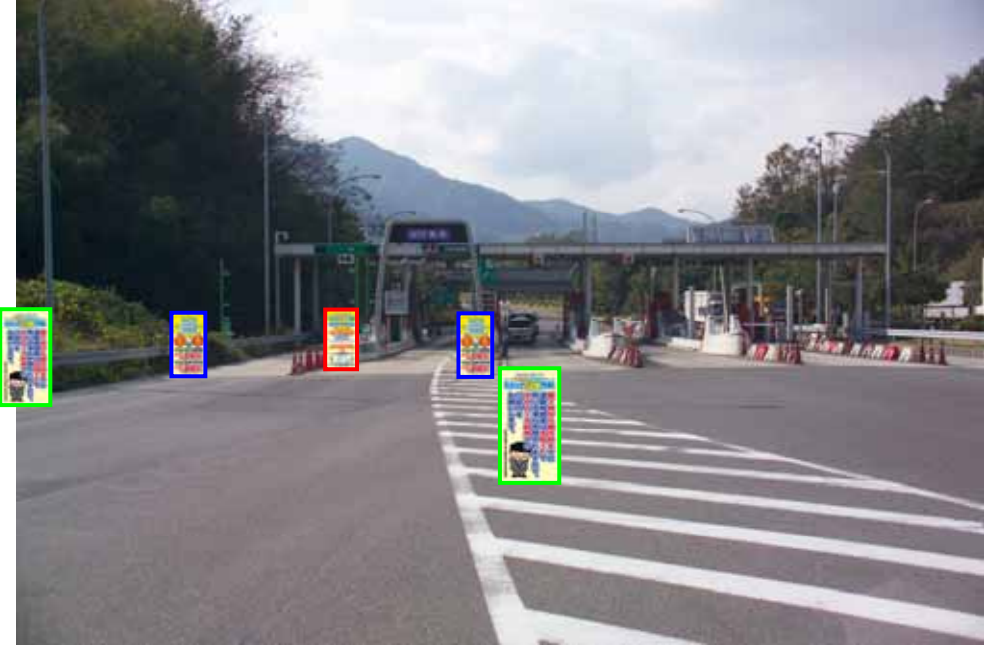
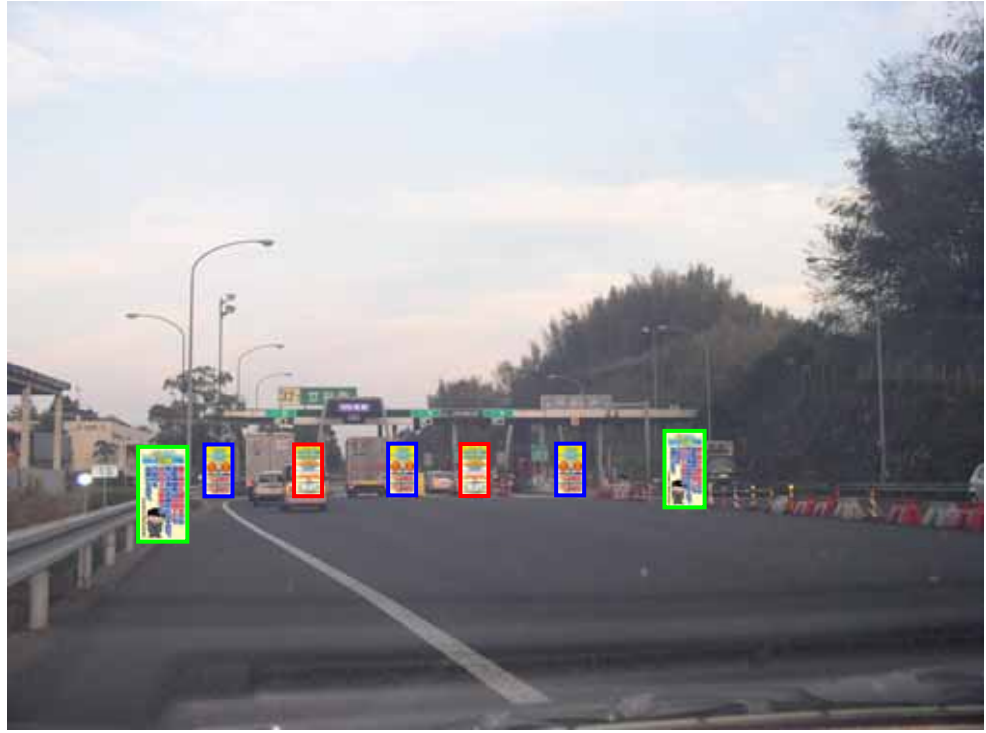
(H1200mm x W600mm)



番号	場所	入口側	出口側
C-2	広島東 IC	6 箇所	7 箇所
入口側			
出口側			

番号	場所	入口側	出口側
C-3	広島 IC	8 箇所	11 箇所
入口側			
出口側			

番号	場所	入口側	出口側
C-4	五日市 IC	6 箇所	7 箇所
入口側			
出口側			

番号	場所	入口側	出口側
C-5	廿日市 IC	5 箇所	7 箇所
入口側			
出口側			

横断幕
デザイン

区間・期間限定 **志和IC～廿日市IC間の全IC**

対象 **中型車・大型車・特大車**

広島地区国道2号沿道環境社会実験協議会

国道2号の沿道環境改善のため社会実験実施中!! 中型・大型・特大車は山陽自動車道へ!

24時間 OK!

2004年12月 約 **5割引** DOWN

2005年1～2月 約 **8割引** DOWN

1月15日～2月15日

(W8000mm×H850mm、W5000mm×H850mm)

設置箇所



番号	B-1
住所	東広島市八本松南4丁目
設置場所	西条バイパス5号横断橋(東側)
サイズ	W 8000 × H 850



番号	B-2
住所	東広島市八本松町飯田
設置場所	国道2号八本松西横断歩道橋(東側)
サイズ	W 5000 × H 850



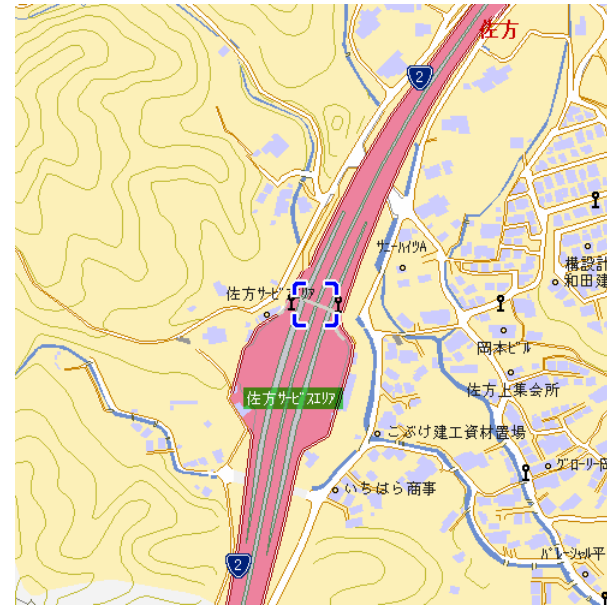
番号	B-3
住所	広島市安芸区瀬野一丁目
設置場所	国道2号小浦歩道橋(東側)
サイズ	W 5000 × H 850



番号	B-4
住所	広島市安芸区中野東六丁目
設置場所	国道2号平原歩道橋(西側)
サイズ	W 5000 x H 850

番号	B-5
住所	広島市西区仁保二丁目
設置場所	国道2号湊崎陸橋(東側)
サイズ	W 5000 x H 850

番号	B-6
住所	広島市中区舟入本町
設置場所	国道2号神崎陸橋(西側)
サイズ	W 8000 x H 850



番号	B-7
住所	広島市中区舟入本町
設置場所	国道2号新観音橋東詰付近陸橋（東側）
サイズ	W 8000 × H 850

番号	B-8
住所	廿日市市佐方
設置場所	西広島バイパス佐方SA 佐方人道陸橋（東側）
サイズ	W 8000 × H 850

番号	B-9
住所	廿日市市地御前四丁目
設置場所	廿日市市 鹿の子陸橋（西側）
サイズ	W 8000 × H 850



番号	B-10
住所	佐伯郡宮島口一丁目
設置場所	国道 2 号宮島競艇前陸橋 (西側)
サイズ	W 5000 x H 850

番号	B-11
住所	大竹市小方一丁目
設置場所	国道 2 号大竹歩道橋 (西側)
サイズ	W 5000 x H 850

番号	B-12
住所	広島市佐伯区五日市町石内
設置場所	県道 71 号 広島湯来線 半坂陸橋 (南側)
サイズ	W 8000 x H 850



番号	B-13
住所	広島市中区白島北町
設置場所	国道 54 号白島北駅交差点陸橋 (南側)
サイズ	W 8000 × H 850



番号	B-14
住所	広島市安佐南区八木六丁目
設置場所	国道 54 号別所歩道橋 (北側)
サイズ	W 5000 × H 850



番号	B-15
住所	広島市東区福田一丁目
設置場所	県道 70 号 広島中島線 福木歩道橋 (南側)
サイズ	W 8000 × H 850