

### 対向車接近表示工事



管内初となった対向車接近表示板が仁方町戸浜に完成したのが昨年の11月でした。坂道の急カーブがあり見通しが悪く、たびたび事故が起きていましたが、この表示板で自動的に対向車を検知し、ドライバーに告知し、衝突防止に役立っております。

平成12年の集中豪雨でできた法面崩落で、今年度は、仁方第1、魚見山トンネル、東畑の3カ所で法面工事を行いました。もろくなっていた法面の木を伐採し、その上にコンクリートを約15cm吹き付け、地震、雨災害に強い法面にしました。

### 防災工事



魚見山トンネルの法面作業の様子

広本町1



### バス停工事



仁方町戸浜

### 阿賀舗装交差点改良工

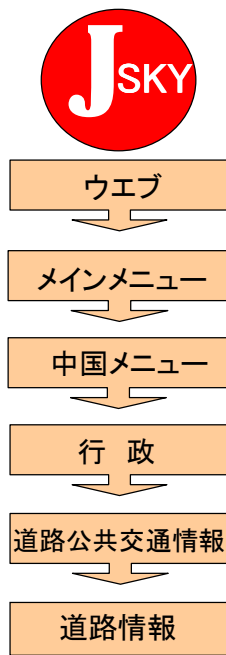
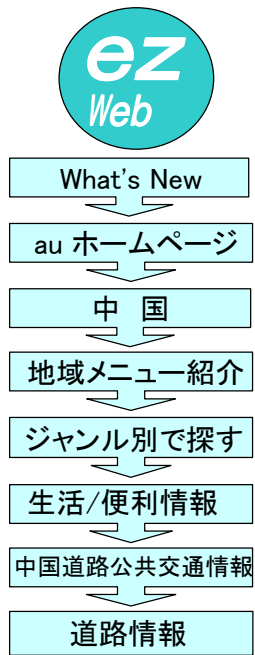
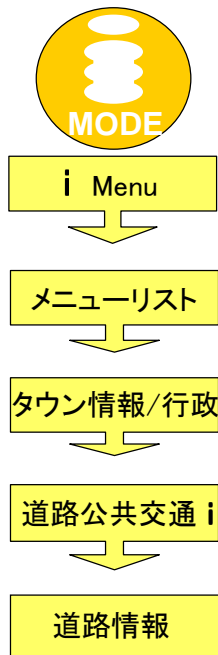


排水性舗装

今回、改良整備されたバス停は3カ所です。改良前はバス停と歩道に段差がありました。また、バスが止まるスペースが狭いなどの点を改良し、スムーズにバスの乗り降りができるようになりました。



14年度には、13年度に続き三条と本通5丁目で電線共同溝工事が行われます。また、呉～西条間を結ぶ東広島・呉自動車道の工事が本格的に始まります。次回、東広島・呉自動車道について取り上げてみたいと思います。



### お手持ちの携帯電話で道路情報が利用できます

道路を快適に利用してもらうため、携帯電話での道路公共交通情報の提供サービスがあるのをご存じですか？提供情報には、工事災害時における道路の通行規制情報/道路沿線の降雨・気温・積雪凍結情報/中国地方に登録されている「道の駅」の情報/都市・IC・道の駅間の走行距離・予定時刻及び周辺観光地など、提供されています。これからのドライブに道路情報をチェックしてお出かけされてはいかがでしょうか？

- バス・路面電車の停留所への到着予定時刻を提供
- 呉市営バス
  - 広島グリーンムーバー
  - 広島・松江長距離バス

\* 表示された道路状況や交通規制などは実際の走行時と異なる場合がありますので、ご注意ください。

※インターネット対応の一部PHSからも、下記LGRよりご利用いただけます。

<http://www.hirokoku-moc.jp/kokyo/I/index.html>