



令和3年11月5日

広島国道事務所からの
お知らせ

同時資料提供先：合同庁舎記者クラブ
広島県政記者クラブ
中国地方建設記者クラブ

通行規制情報



国道2号西条バイパス^{どうしよ}道照交差点
夜間片側交互通行規制のお知らせ
～西条バイパス道照交差点の立体化工事に着手します～

一般国道2号西条バイパス^{どうしよ}道照交差点（広島県東広島市）において、立体交差化による渋滞緩和及び事故対策を目的とした、**交差点の改良工事に着手**します。

本工事の実施に伴い、国道2号の**夜間片側交互通行規制**を行います。

^{どうしよ}道照交差点付近では、現地の案内看板及び交通誘導員の誘導により、安全な通行をお願いします。

ご不便をおかけしますが、ご理解とご協力をお願いいたします。

■ 工事概要

- 工事名：令和3年度国道2号^{どうしよ}道照地区改良他工事
 - 工事内容：国道2号の切り回し工事、橋台1基の構築
 - 工事場所：広島県東広島市西条中央地内
- ※詳細は別紙のとおり。

■ 規制期間・規制時間

令和3年11月15日（月）～令和4年9月30日（金）22：00～翌朝5：00

※土曜日・日曜日の夜間を除く。祝日は通行規制を実施します。詳細は別紙のとおり。



一般国道2号西条バイパス^{どうしよ}道照交差点

(問い合わせ先)

国土交通省 中国地方整備局 広島国道事務所

副所長（管理） 福永 孝敏（ふくなが たかとし）

【担当】 交通対策課長 松浦 秀明（まつら ひであき）

TEL (082) 281-4139 FAX (082) 286-7900

○広島国道事務所ホームページ <https://www.cgr.mlit.go.jp/hirokoku/>



広島国道事務所HP

「夜間片側交互通行」のお知らせ

一般国道2号西条バイパス道照交差点

国道
2
ROUTE

通行規制箇所

■一般国道2号西条バイパス道照交差点付近（広島県東広島市西条中央地内）

通行規制期間・規制理由

■令和3年11月15日（月）～令和4年9月30日（金） 22：00～ 翌朝5：00

※土曜日・日曜日の夜間を除く。祝日は通行規制を実施します。

※年末年始（令和3年12月18日～令和4年1月4日）、

令和4年3月は通行規制を実施しません。

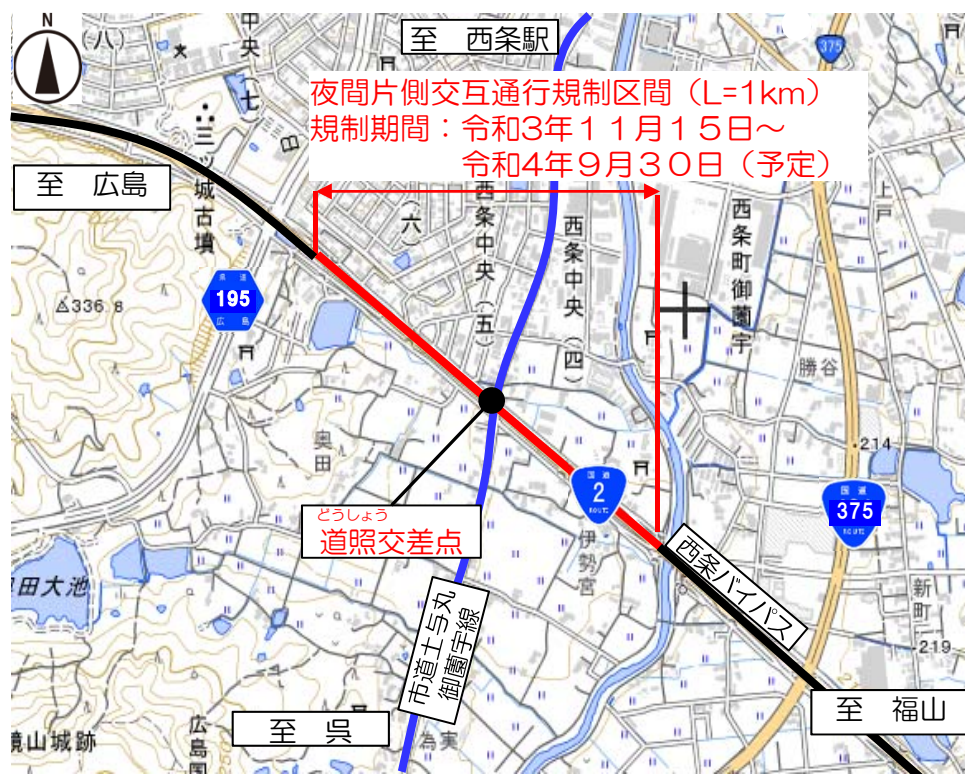
また、令和4年度の工事抑制期間は別途HPにて連絡します。

※交通に支障のない作業日は、通行規制の予定はございません。

※規制実施日については、天候・作業状況により変更することがありますので、
現地の案内看板及び道路情報板でご確認ください。

■国道2号の通行位置を北側へ変更して、橋梁下部工事を施工するため。

位置図



出典：国土地理院「電子国土」

施工予定表

		R3.9月	10月	11月	12月	R4.1月	R4.2月	R4.9月	R5.3月
準備工 家屋調査・利水調査・起工測量・伐採			■						
本工事	〈夜間〉（道路の切り回し）			■					
	〈昼間〉（橋梁下部工事）							■	

工事期間中、ご不便をおかけいたしますが、皆様のご理解・ご協力の程よろしくお願いいたします。

道照交差点改良事業について

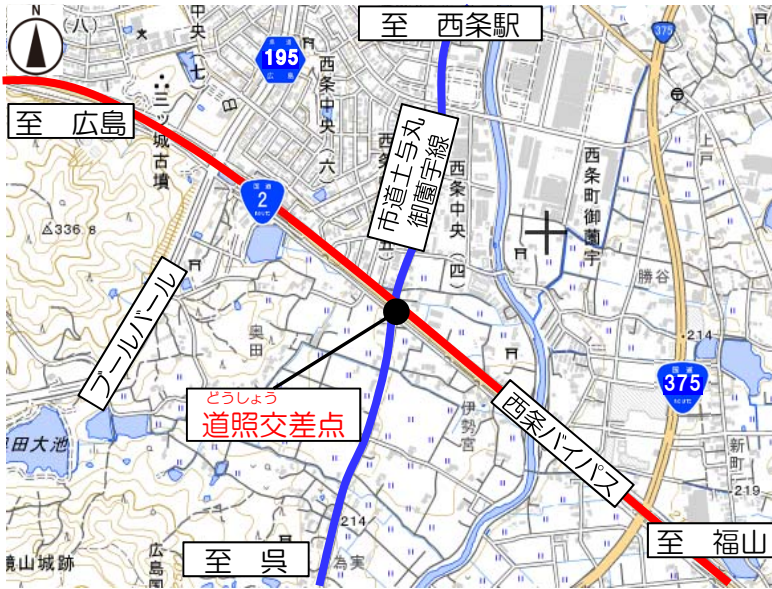
国道
2
ROUTE

事業概要

■当該箇所は、一般国道2号西条バイパスの東広島市西条中央に位置し、市道と丸御園宇線との平面交差点である。その上、縦断線形が凹型形状となっているため、高速で交差点に進入しやすく追突事故が多発している。

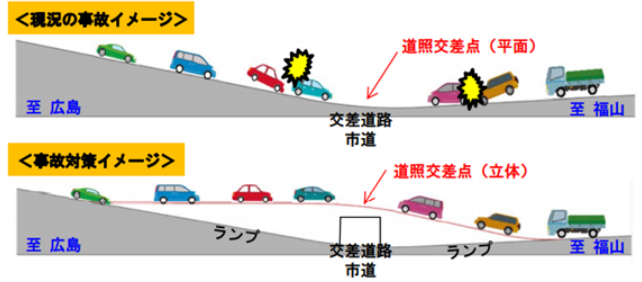
本事業は、道照交差点を立体化することで、安全・安心な道路空間の確保を図るものである。

位置図

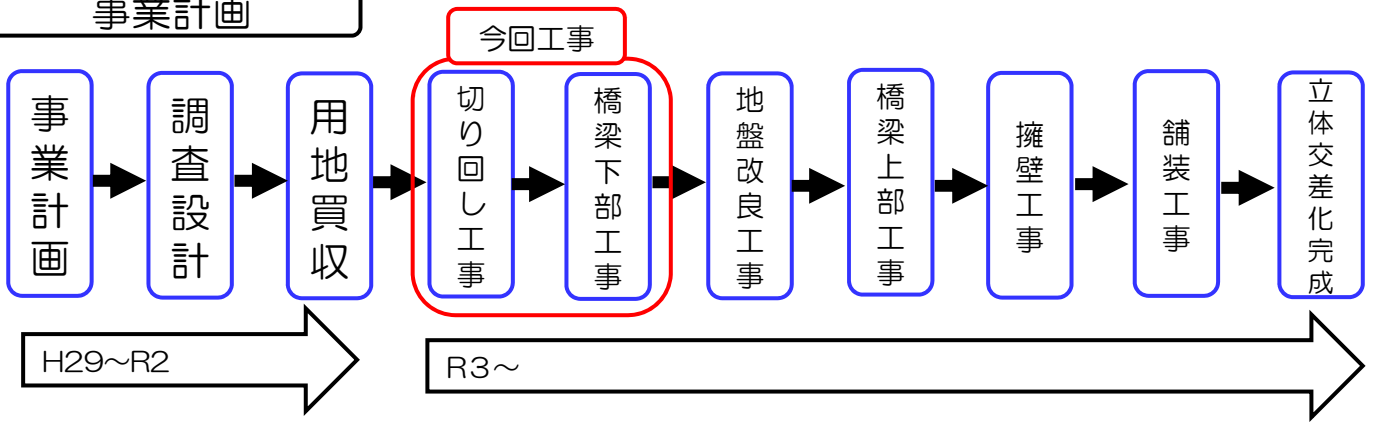


出典：国土地理院「電子国土」

対策イメージ

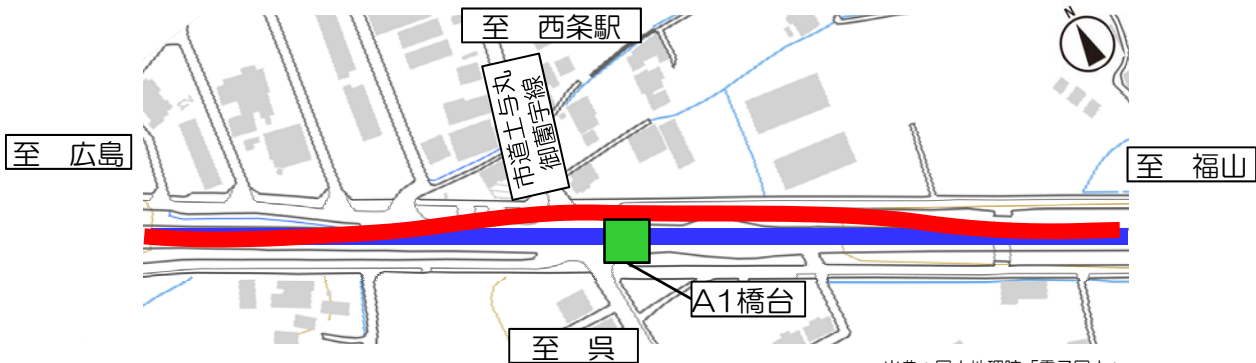


事業計画



今回工事について

■本工事は、現在の道照交差点を平面交差から立体交差に変更するために道路を切り回し、国道2号の通行位置を北側へ変更して、橋台を1基構築する工事です。



出典：国土地理院「電子国土」

	現在の国道2号通行位置
	変更後の国道2号通行位置