

中国地方整備局 広島国道事務所
記者発表

日時	令和4年9月17日 15:00
----	--------------------

件名	台風14号関連 台風の影響による通行止めの可能性について (全面通行止め規制等の予告)
----	--

<ul style="list-style-type: none">・ 台風14号の接近に伴い、風や雨が強くなることが予想されます。・ 広島国道事務所管内では、越波や路面冠水により別紙1～4の箇所で全面通行止め等の規制を行う場合があるため事前にお知らせします。 別紙1-1及び1-2 一般国道2号 大野地区 (越波による通行止め) 別紙2 一般国道31号 天応地区 (越波による通行止め) 別紙3 一般国道185号 (越波による通行止め) 別紙4 一般国道2号 海田アンダー (路面冠水による通行止め)・ 通行止め等の規制を行った場合は、別途お知らせします・ 平時の交通状況とは異なり、台風14号の影響に伴う他の交通機関の運休等の影響により、交通が混み合うことが予想されます。・ その他の路線や地区においても、台風の影響による通行止めの可能性があります。・ 気象情報と最新の交通状況をご確認いただき、不要不急のお出かけはお控えいただきますよう、よろしくお願いいたします。

発表先	広島県政記者クラブ、中国地方建設記者クラブ 合同庁舎記者クラブ
-----	------------------------------------

問い合わせ先	国土交通省中国地方整備局 広島国道事務所 副所長 <small>ふくなが たかとし</small> 福永 孝敏 計画課長 <small>にのみや ともひろ</small> 二宮 智大 電話：082-281-4131 (代表・平日) 082-281-4147 (休日・夜間)
--------	--

広島国道事務所HP : <https://www.cgr.mlit.go.jp/hirokoku/>

国道2号 大野地区越波 通行止め時 迂回路図(小型車用) 別紙1-1

別紙1-1

通行止め: 国道2号 (廿日市市丸石～大竹市玖波)

迂回路: 県道42号、市道玖波29号線
市道林ヶ原鳴川線 等



国道2号 大野地区越波 通行止め時 迂回路図(大型車用) 別紙1-2

通行止め: 国道2号 (廿日市市丸石~大竹市玖波)

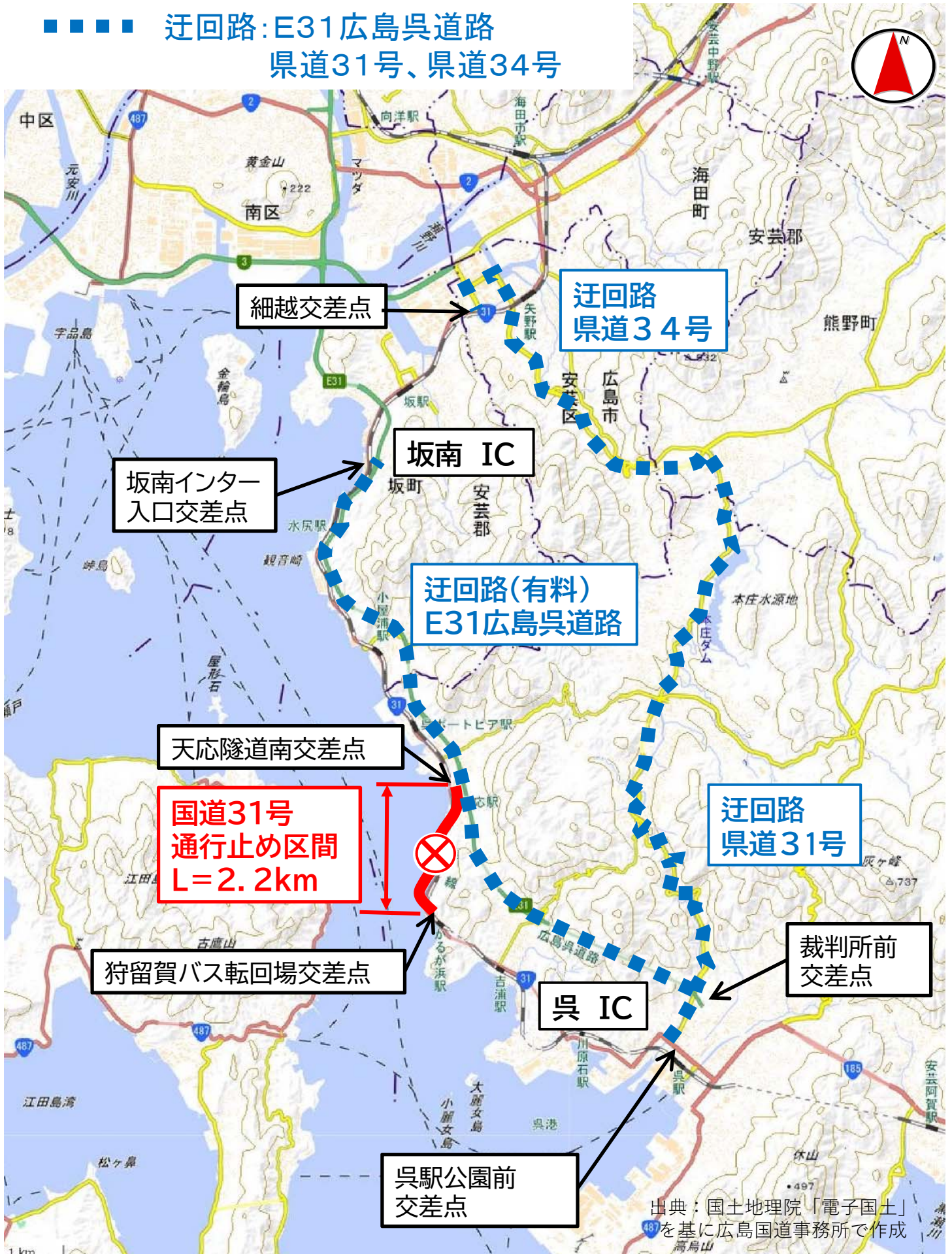
迂回路



国道31号 天応地区 越波 通行止め時 迂回路図 別紙2

通行止め: 国道31号 (呉市天応塩屋町～狩留賀町)

迂回路: E31広島呉道路
県道31号、県道34号

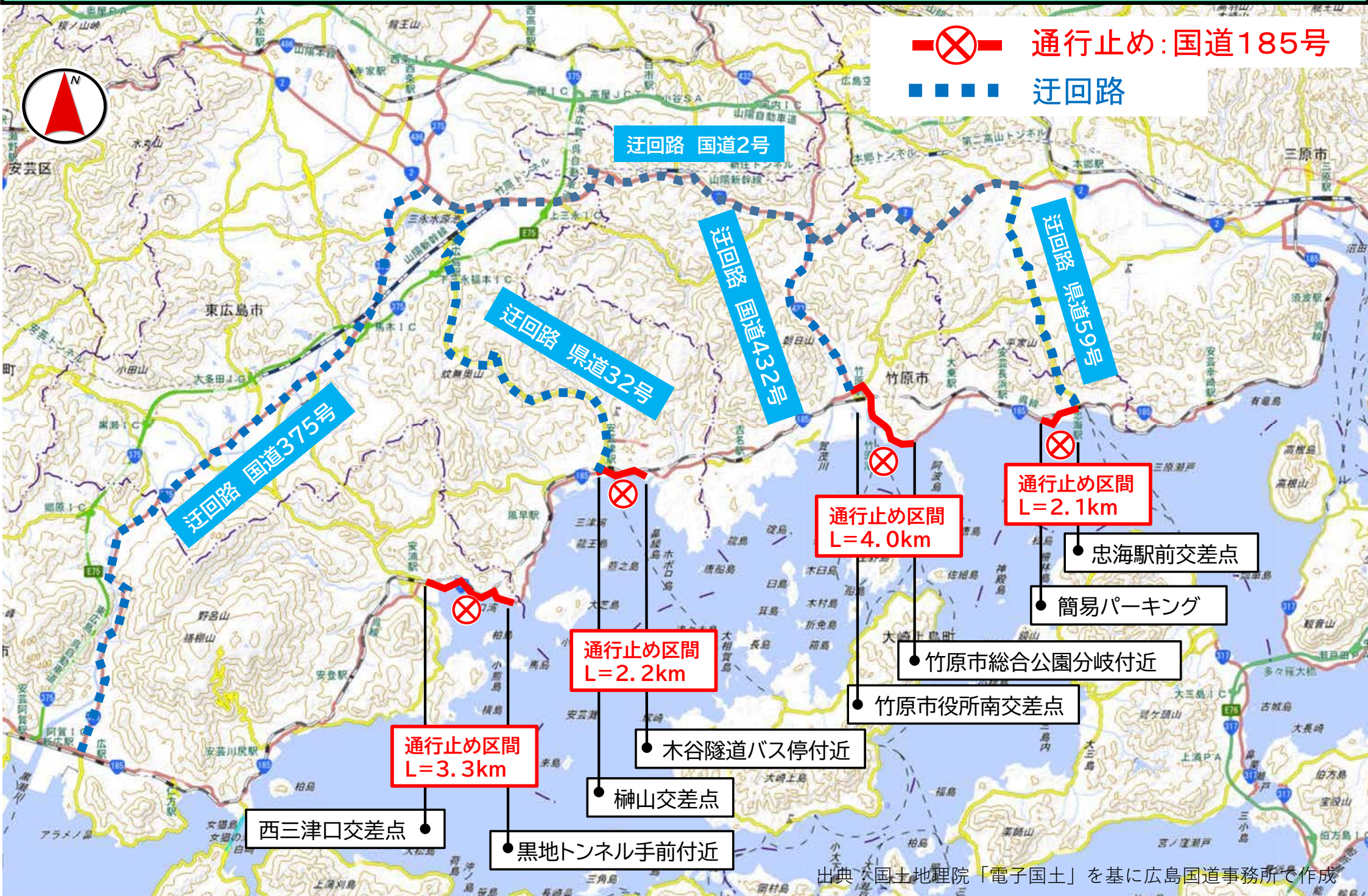


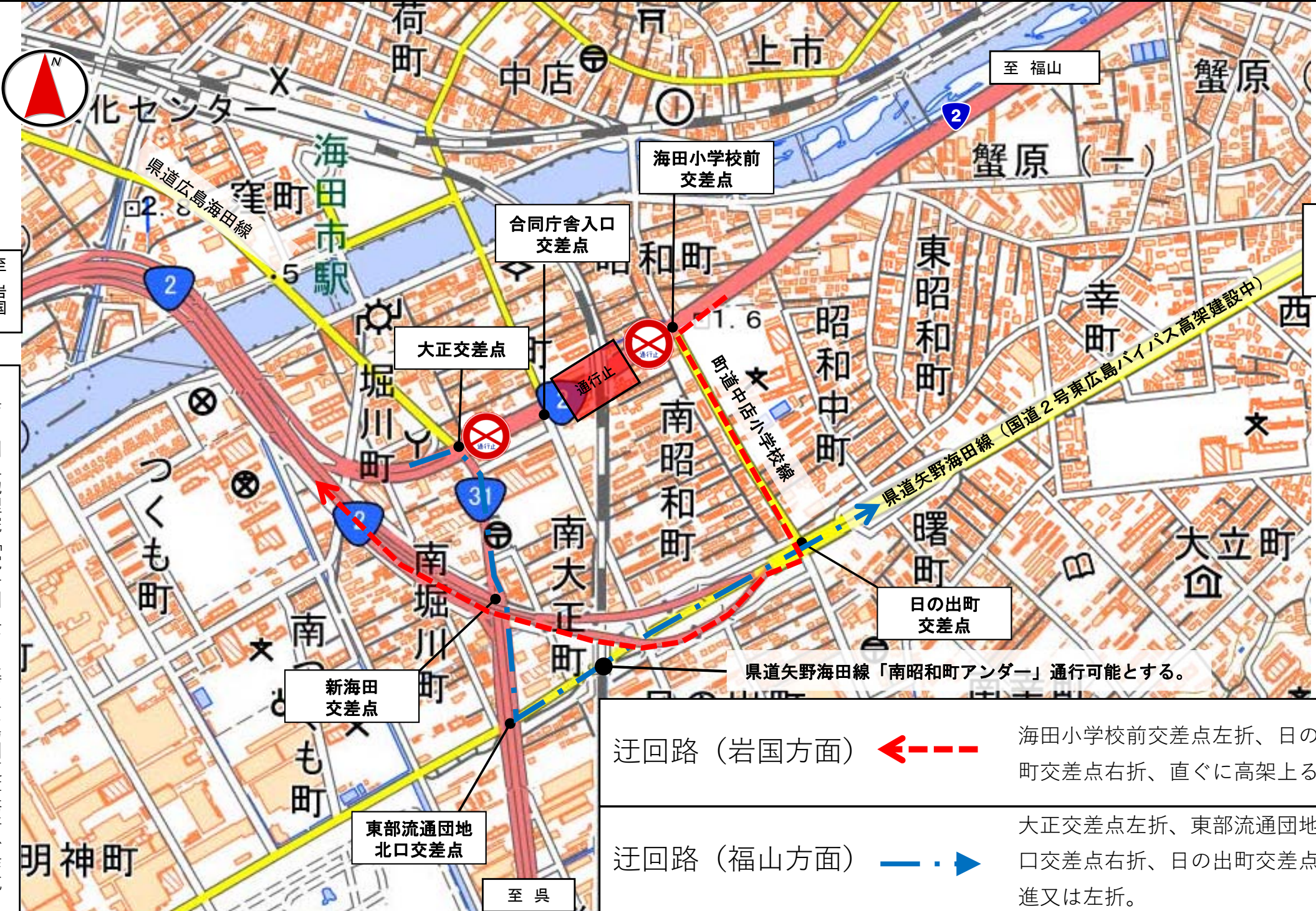


通行止め: 国道185号



迂回路





出典… 国土地理院「電子国土」を基に広島国道事務所で作成

迂回路（岩国方面） ← - - -	海田小学校前交差点左折、日の出町交差点右折、直ぐに高架上る。
迂回路（福山方面） - . - ->	大正交差点左折、東部流通団地北口交差点右折、日の出町交差点直進又は左折。