

地域 の皆様へ

国土交通省広島国道事務所
広島市道路交通局

西広島バイパス都心部延伸事業に伴う井戸等の状況調査へのご協力のお願い

皆様には、平素より国土交通行政につきまして、格別のご理解とご協力をいただき、厚くお礼申し上げます。

国土交通省では、西広島バイパス出口付近や広島市中心部の国道 2 号における渋滞緩和等を目的として、令和 2 年 4 月から「一般国道 2 号西広島バイパス都心部延伸事業」を推進しております。

(事業の概要については、別紙「一般国道 2 号西広島バイパス都心部延伸事業について」をご確認ください)。

この度、本事業に必要な調査の一つとして、工事予定地付近の井戸等の利用状況調査を下記のとおり実施させていただきますので、ご理解ご協力のほど宜しくお願い申し上げます。

記

1. 調査内容 井戸等（上水道以外の水源）の利用状況把握
※今後の工事による影響の有無を把握するため、事前に井戸等の分布と利水状況を把握することを目的としています。
2. 調査対象 中区平野町・昭和町～西区観音本町・東観音町にある井戸等
(国道 2 号から北側、南側それぞれ約 250m の範囲)
3. 協力依頼事項
アンケート用紙にお名前・住所・連絡先をご記入の上、井戸等の有無などの質問内容にご回答いただき、令和 3 年 9 月上旬頃までを目途に返信用封筒での返送をお願いいたします。
井戸等の所有の有無にかかわらず、ご記入と返送をよろしくお願いいたします。
後日、井戸等を所有されている方のお宅に、以下の調査会社が訪問させていただき、聞き取り調査（利用状況確認、及び水位、流量、水温、水質の確認）をさせていただきます。
(令和 3 年 8 月下旬 ～ 9 月下旬(予定))
4. 調査会社 株式会社 ウエスコ 広島支社 地盤調査課
住 所：〒730-0004 広島市中区東白島町14-15
連絡先：(電話) 082-208-2920
担 当：ひらかわ いしばし平川、石橋
5. お問い合わせ先 **【事業者】**
国土交通省 広島国道事務所 調査設計課
連絡先：(電話) 082-281-4136
担 当：かわもと おぐら川本、小倉
【地元自治体】
広島市 道路交通局 道路部 道路計画課
連絡先：(電話) 082-504-2361
担 当：かたよせ ふたかわ片寄、二川

西広島バイパス都心部延伸事業周辺井戸等アンケート調査票

このアンケート調査は、西広島バイパス都心部延伸事業におきまして、今後の工事による影響の有無を把握するため、事前に水源の分布と利水状況を把握することを目的としています。

なお、調査結果については他の一切の目的に使用することはありません。

各質問に対する回答は、**該当する番号を○印で囲んで下さい。**また、その他を選ばれた場合は具体的な内容の記入をお願いいたします。

質問2の「1」を選ばれた方は、後日調査員が聞き取りと井戸等の確認のために、訪問させていただきますので、ご協力をお願いいたします。

質問1 あなたのお名前・ご住所・電話番号をご記入願います。

ご氏名 _____

ご住所 広島市 _____

電話番号 (_____)

※井戸等がある場合、電話番号も記入をお願いいたします(ない場合は記入不要)。

質問2 井戸等(上水道以外の水源)の有無についてお聞きます。

本アンケートが配られた場所(自宅、仕事場、事務所等)では、井戸等がありますか。現在、利用されていなくても井戸等の施設があればご回答下さい。

- 1 ある。(質問3に進みます)
- 2 ない。(ご協力ありがとうございました。)

質問3 井戸等を現在利用されていますか。

- 1 現在利用している。(質問4に進みます。)
- 2 過去には利用していたが、現在は利用していない。
(ご協力ありがとうございました。)

質問4 井戸等の利用目的をお聞きます。

- 1 飲料水として利用
- 2 飲料水以外の生活水として利用(洗濯、風呂、池、庭木用水、洗車等)
- 3 事業用水として利用
- 4 その他 (_____)

通信欄 本アンケート調査についてご質問等がありましたら記入をお願いします。

ご協力ありがとうございました。

はじめに

国土交通省では、令和2年4月から「一般国道2号西広島バイパス都心部延伸事業」を推進しております。

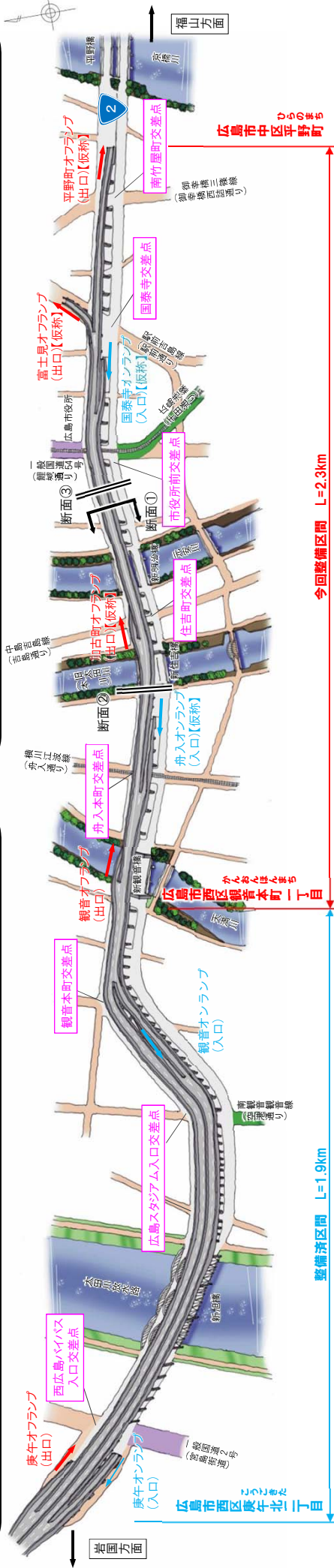
現在は、国道2号の事業区間において測量や地質調査を行い、工事に向けた設計を進めております。地域のみならず、調査にご理解、ご協力いただき大変ありがとうございます。

引き続き地域のみならず、より良い事業となるよう努めてまいりますので、今後ともよろしく申し上げます。

事業の概要

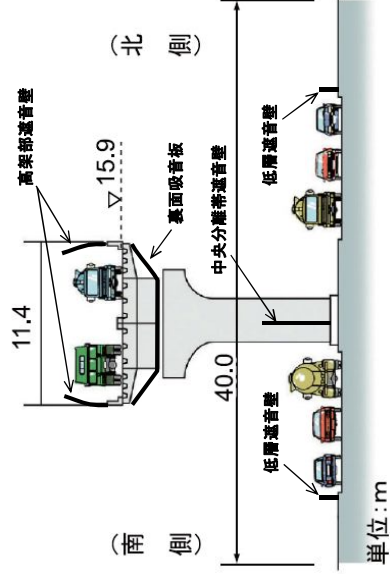
一般国道2号西広島バイパスは、広島市中区平野町～廿日市市地御前を結ぶ延長19.4kmの道路であり、慢性的な交通渋滞の緩和や沿道環境の改善などを目的に整備しております。

今回整備を行う広島市中区平野町～広島市西区観音本町の都心部延伸事業(延長2.3km)は、広島市の西部方面から広島市中心部に流入する交通および市内から西広島バイパスを利用する交通の円滑な分散・導入を図り、広島市内中心部の国道2号およびバイパス出口付近の渋滞緩和や国道2号の沿道環境の改善を目的とした事業です。



標準断面図

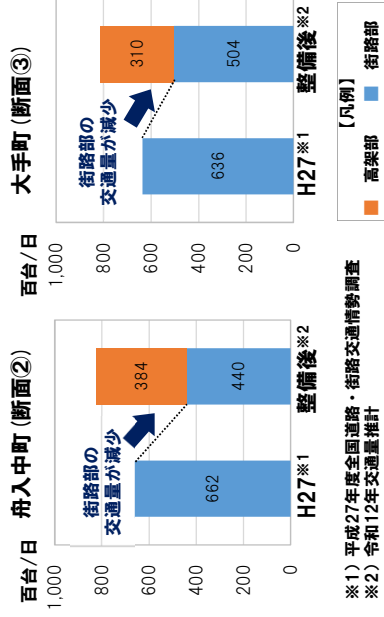
【今回整備区間(2車線)】



西広島バイパス延伸による整備効果

街路部から高架部へ交通が転換され、渋滞緩和が期待されます。

〔高架部および街路部の交通量〕



※1) 平成27年度全国道路・街路交通情勢調査
※2) 令和12年交通量推計

完成時のイメージ図



※ 上図は完成イメージを示したものであり、確定されたものではありません

今後の事業の流れ

測量・地質等調査 (R2.10～実施中)
基準点・地形測量や地質調査等を行います

詳細構造の設計
地質調査結果等を基に、橋梁や擁壁等の詳細構造を設計します

設計説明会
道路構造等について説明します

工事説明会・工事着手
関係者の皆様にご説明の上、工事に着手します

完成・開通

井戸等の利用状況調査
アンケートによる利用状況調査を行います。

R3.8

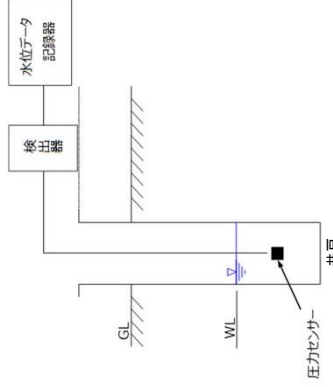
利水調査
工事による影響が生じた場合に備えて、工事予定地周辺の利水(井戸等)の調査を行います

R3.11

水位観測している状況



水位計による計測イメージ



井戸等の状況調査の流れ

井戸等の状況調査は、今後の工事による影響の有無を把握するために、元々の状態を調査するものです。井戸等の状況調査においては、下記の流れに沿って調査を実施させていただきます。

1	対象地区にお住まいの方へ井戸等の保有状況をアンケート(ポスティング等) 本アンケート調査	地域にお住まいの皆様
2	アンケート回答の回収 令和3年8月下旬より順次	井戸等を所有されている皆様
3	井戸等の所有者の方へ使用状況や用途等の詳しい情報を聞き取り・現地確認(訪問) 令和3年8月下旬より順次	代表となる井戸等を所有されている皆様
4	使用状況や用途等に関するとりまとめ	
5	調査代表箇所を選定	
6	利水調査の協力依頼 令和3年10月中旬より順次	
7	承諾	
8	利水調査の実施 令和3年11月上旬を予定(約1年間)	

調査対象範囲に含まれる方全員に対して、井戸等の保有の有無をアンケート調査させていただきます。(マンション等の集合住宅にお住まいの方は除く)調査範囲は国道2号事業区間から約250mの範囲となります。

井戸等の水源所有者に対して、井戸等の水源地を訪問させていただきます、使用状況や用途等の詳しい情報を現地確認の上、井戸等における台帳を作成します。

代表となる井戸等を選定し、**水源所有者**へご協力依頼させていただきます。ご理解いただけました井戸等において、水位観測、水量調査、水質調査を実施します。
(※利水調査とは、水位・水量・水質等を調査することです)

※観測の対象となった箇所については、工事完成後まで継続して調査する予定です。

※**赤枠**のタイミングで皆様へご協力依頼をさせていただきます。なお、アンケートの投函、回収したアンケートの整理、井戸等の利用状況等の詳細な聞き取り、利水調査の実施等、本調査につきましては、以下の調査会社に委託して行います。
(調査会社)株式会社ウエスコ 広島支社 地盤調査課(平川、石橋) TEL:082-208-2920

【お問い合わせ先】

《事業者》国土交通省 中国地方整備局 広島国道事務所 調査設計課 (川本、小倉) TEL:082-281-4136
《地元自治体》広島市 道路交通局 道路部 道路計画課 (片寄、二川) TEL:082-504-2361