

特定緊急砂防事業実施状況

令和5年3月31日現在

背戸の川支川 3-81-90b溪流(呉市天応地区)

砂防堰堤本体のコンクリート打設を行っています。

■位置図



【砂防堰堤全景 (90b,90d,90f溪流)】



【完成イメージ】

■工事施工状況



【全景】



【堰堤整備箇所上空より】



【コンクリート打設状況】

特定緊急砂防事業実施状況

令和5年2月28日現在

背戸の川支川 3-81-90b溪流(呉市天応地区)

砂防堰堤本体の掘削及び堰堤基礎部の地盤改良（ソイルセメントへの置換え）が完了しました。
現在、砂防堰堤本体のコンクリート打設を行っています。

■位置図



【砂防堰堤全景（90b,90d,90f溪流）】



【完成イメージ】

■工事施工状況



【全景】



【堰堤整備箇所上空より】



【コンクリート打設状況】

特定緊急砂防事業実施状況

令和5年1月31日現在

背戸の川支川 3-81-90b溪流(呉市天応地区)

砂防堰堤本体の掘削が完了しました。

現在、堰堤基礎部の地盤改良（ソイルセメントへの置換え）を実施しています。

■位置図



【砂防堰堤全景（90b,90d,90f溪流）】



【完成イメージ】

■工事施工状況



【全景】



【掘削状況】



【置換え工実施状況】

特定緊急砂防事業実施状況

令和4年12月28日現在

背戸の川支川 3-81-90b溪流(呉市天応地区)

砂防堰堤本体の掘削を行っています。

■位置図



【砂防堰堤全景 (90b,90d,90f溪流)】



【完成イメージ】

■工事施工状況



【全景】



【下流より砂防堰堤整備箇所を望む】



【掘削状況】

特定緊急砂防事業実施状況

令和4年11月30日現在

背戸の川支川 3-81-90b溪流(呉市天応地区)

砂防堰堤本体の掘削を行っています。

■位置図



【砂防堰堤全景 (90b,90d,90f溪流)】



【完成イメージ】

■工事施工状況



【全景】



【下流より砂防堰堤整備箇所を望む】



【転石状況】

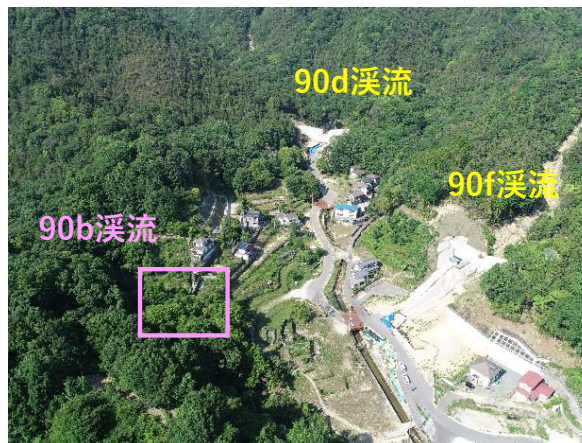
特定緊急砂防事業実施状況

令和4年10月31日現在

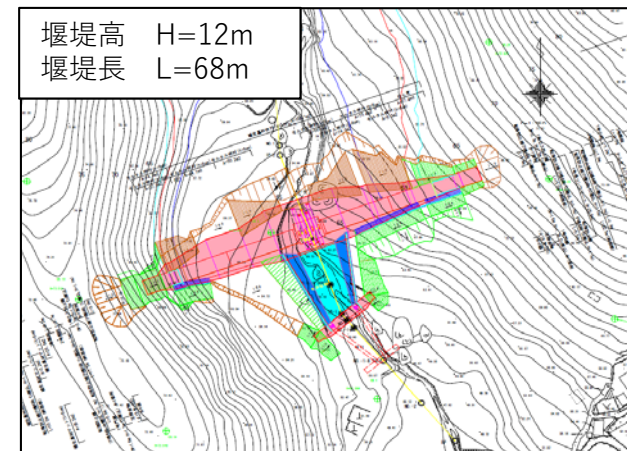
背戸の川支川 3-81-90b 溪流（呉市天応地区）

砂防堰堤の整備に着手しました。
工事用道路の施工が完了し、砂防堰堤本体の掘削を行っています。

位置図



砂防堰堤全景（90b、90d、90f溪流）



平面図

■工事施工状況



全景



下流側より



工事用道路の施工状況

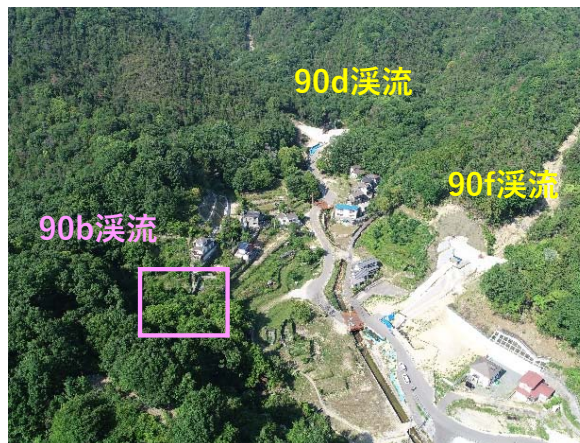
特定緊急砂防事業実施状況

令和4年9月30日現在

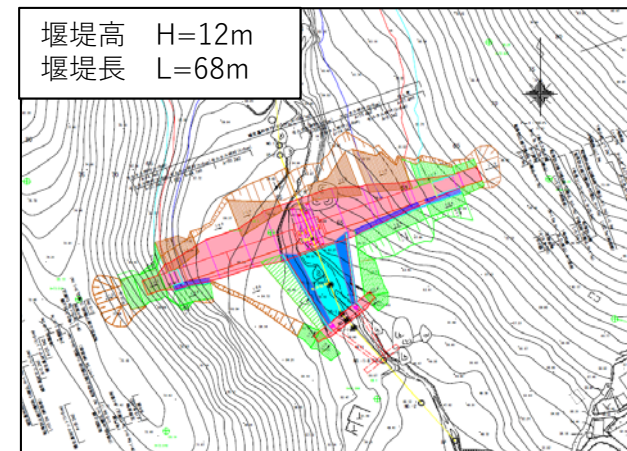
背戸の川支川 3-81-90b 溪流（呉市天応地区）

砂防堰堤の整備に着手しました。
伐採、工事用道路を施工を進めています。

位置図



砂防堰堤全景（90b、90d、90f溪流）



平面図

■工事施工状況



全景



下流側より



工事用道路の施工状況

特定緊急砂防事業実施状況

令和4年8月31日現在

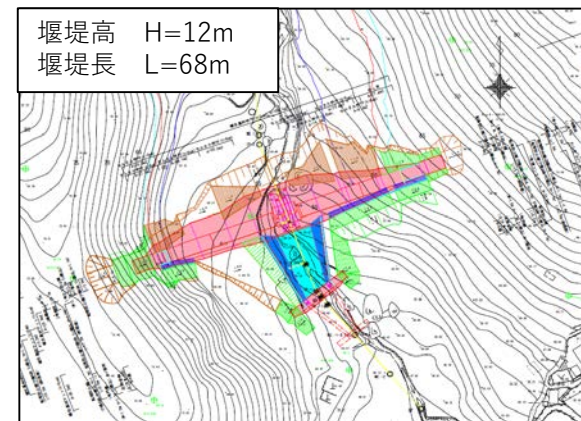
背戸の川支川 3-81-90b 溪流（呉市天応地区）

砂防堰堤の整備に着手しました。
伐採、工事用道路を施工を進めています。

位置図



砂防堰堤全景（90b、90d、90f溪流）



平面図

■工事施工状況



全景



下流側より



伐採の施工状況