災害関連緊急砂防事業実施状況

令和元年9月27日現在

小田川　1-9-33渓流（安佐北区　口田南地区）

砂防堰堤左岸部の掘削及び、右岸掘削の準備を行っています。

砂防堰堤左岸部　掘削状況

砂防堰堤右岸部　伐採状況

災害関連緊急砂防事業実施状況

令和元年9月27日現在

矢口川支川　1-9-6204隣渓流（安佐北区　口田南地区）

掘削を進めるとともに、掘削残土については不整地運搬車を用いて搬出しています。

掘削状況

不整地運搬車による掘削残土の搬出

災害関連緊急砂防事業実施状況

令和元年9月27日現在

山王川 2-2-97 渓流（安芸区中野東地区）

安芸区中野東地区において、砂防堰堤本体の「コンクリート打設」を開始しました。

砂防堰堤本体のコンクリート打設状況（右岸）

砂防堰堤本体の掘削状況（左岸）

災害関連緊急砂防事業実施状況

令和元年10月2日現在

的場川　2-23-12渓流（安芸区　矢野東7丁目）

砂防堰堤工事に必要な工事用道路において、
伐採作業を行っています。

伐採作業状況①

伐採作業状況②

災害関連緊急砂防事業実施状況

令和元年10月2日現在

神長日広川　2-23-20渓流（安芸区　矢野東7丁目）

砂防堰堤工事のための掘削作業を実施しています。

砂防堰堤の掘削状況①

砂防堰堤の掘削状況②

災害関連緊急砂防事業実施状況

令和元年9月30日現在

大元谷川　2-2-74 渓流（安芸区上瀬野地区）



堰堤基礎コンクリート施工 ①

堰堤基礎コンクリート施工②

災害関連緊急砂防事業実施状況

令和元年9月27日現在

大屋大川 3-81-92-1 渓流（呉市天応地区）

呉市天応地区において、砂防堰堤本体の「コンクリート打設」を進めています。

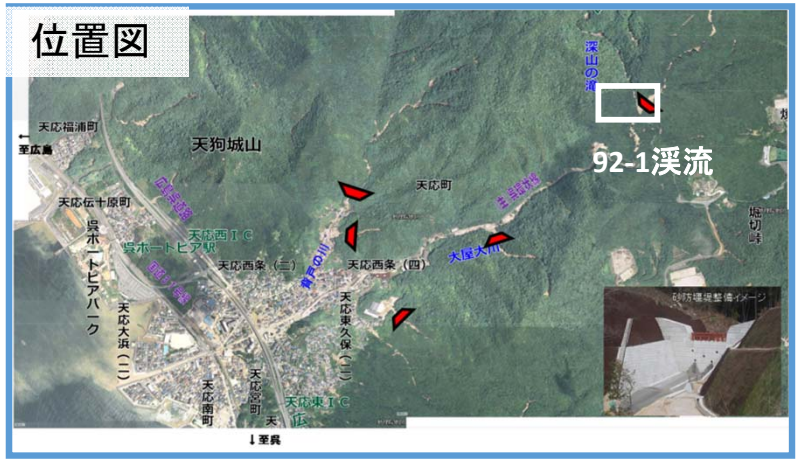

砂防堰堤本体のコンクリート打設状況

災害関連緊急砂防事業実施状況

令和元年9月30日現在

大屋大川 3-81-92-2 渓流（呉市天応地区）

呉市天応地区において、砂防堰堤工事のための「本体掘削」を進めています。

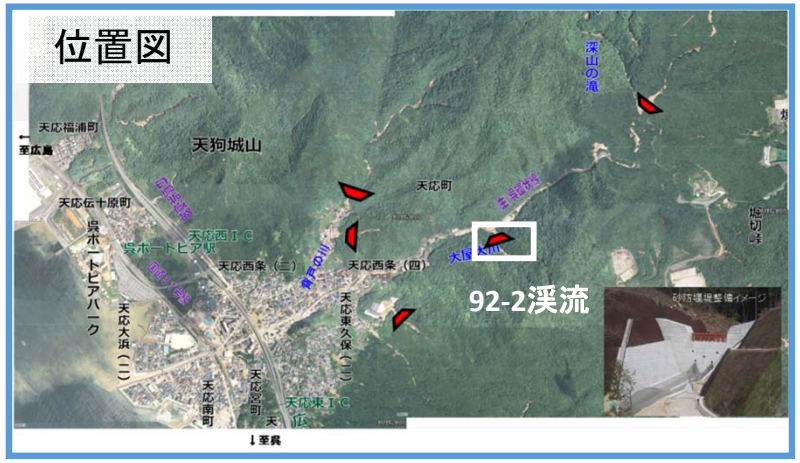



本体掘削状況

災害関連緊急砂防事業実施状況

令和元年9月27日現在

大屋大川 3-81-92隣e 渓流（呉市天応地区）

呉市天応地区において、砂防堰堤工事の「本体掘削（２次）」を開始しました。

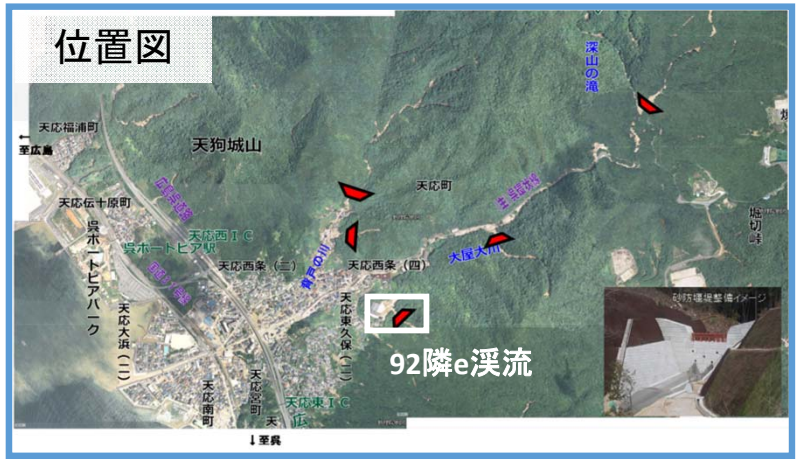



砂防堰堤の掘削状況

災害関連緊急砂防事業実施状況

令和元年9月27日現在

背戸の川支川 3-81-90d 渓流（呉市天応地区）

呉市天応地区において、砂防堰堤工事のための工事用道路を整備しています。

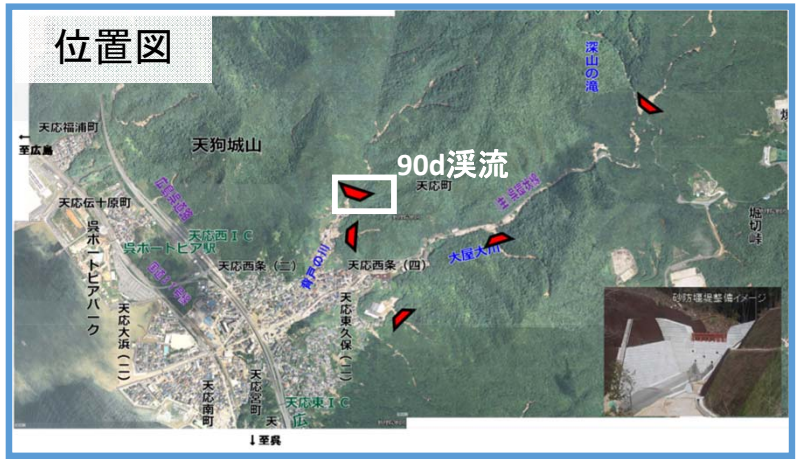

工事道路の整備状況

災害関連緊急砂防事業実施状況

令和元年9月30日現在

背戸の川支川 3-81-90f 渓流（呉市天応地区）

呉市天応地区において、砂防堰堤本体の「コンクリート打設」を進めています。

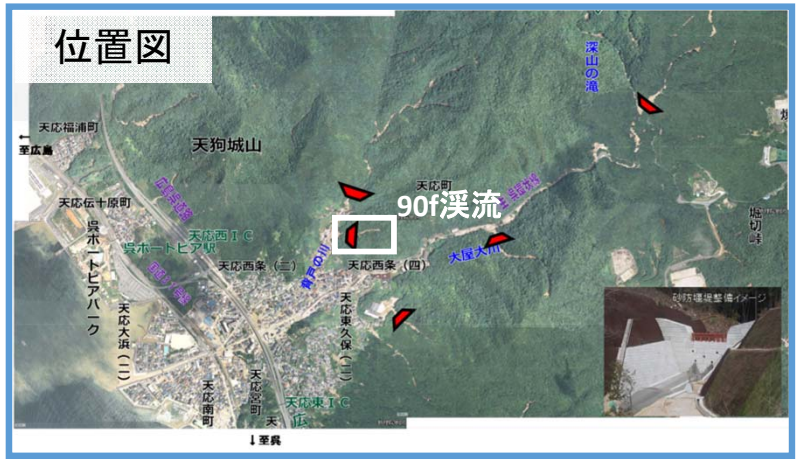

砂防堰堤の本体コンクリート打設状況

災害関連緊急砂防事業実施状況

令和元年9月27日現在

背戸の川　3-81-90d、3-81-90f（呉市天応地区）

呉市天応地区において、砂防堰堤工事の「工事用道路」を整備しています。

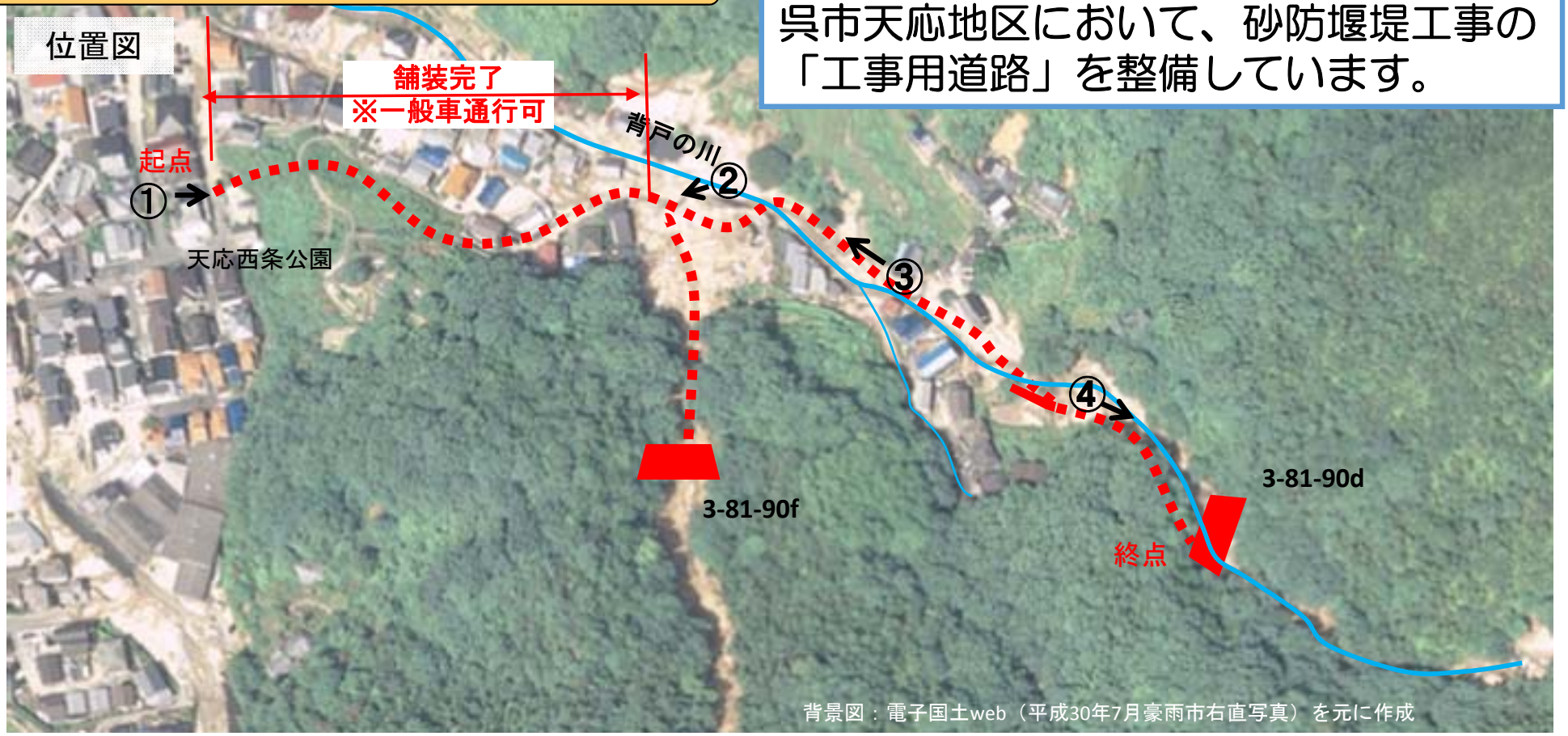

災害関連緊急砂防事業実施状況

令和元年9月30日現在

総頭川・大判川・明神川　2-24-7・2-24-6397・2-24-6渓流（安芸郡坂町地区）

安芸郡坂町地区において、総頭川･大判川･明神川砂防堰堤工事を進めています。

災害関連緊急砂防事業実施状況

令和元年9月30日現在

総頭川・大判川　2-24-7・6397渓流（安芸郡坂町地区）

総頭川掘削状況（下流より）

総頭川掘削状況（右岸側）

総頭川掘削状況（左岸側）

総頭川仮設ヤード施工状況

大判川伐採木搬出状況（右岸側）

大判川伐採木搬出状況（左岸側）

災害関連緊急砂防事業実施状況

令和元年9月30日現在

明神川　2-24-6渓流（安芸郡坂町地区）

工事用道路起点部

工事用道路（三田尾公園手前）

工事用道路（堰堤下流部）

仮設道路（堰堤下流部）

強靭ﾜｲﾔｰﾈｯﾄ施工状況

強靭ﾜｲﾔｰﾈｯﾄ仮設足場設置状況