

尾原ダム便り

国土交通省 出雲河川事務所
 尾原ダム管理支所
 TEL 0854-48-0780
<http://www.cgr.mlit.go.jp/izumokasen/>
 第22号 (9月10日版)

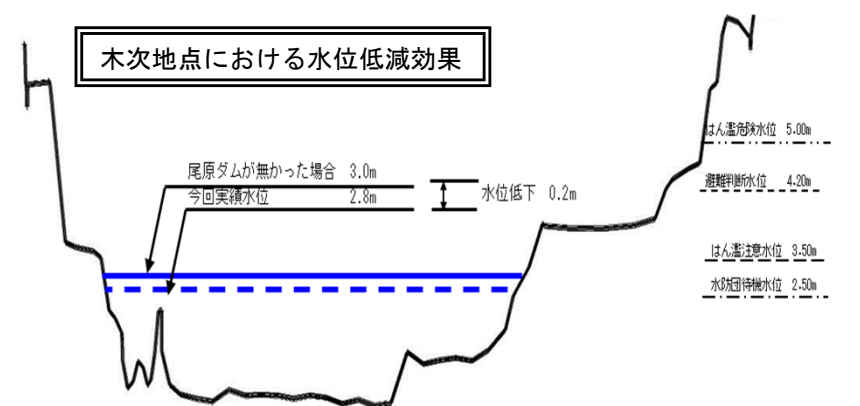
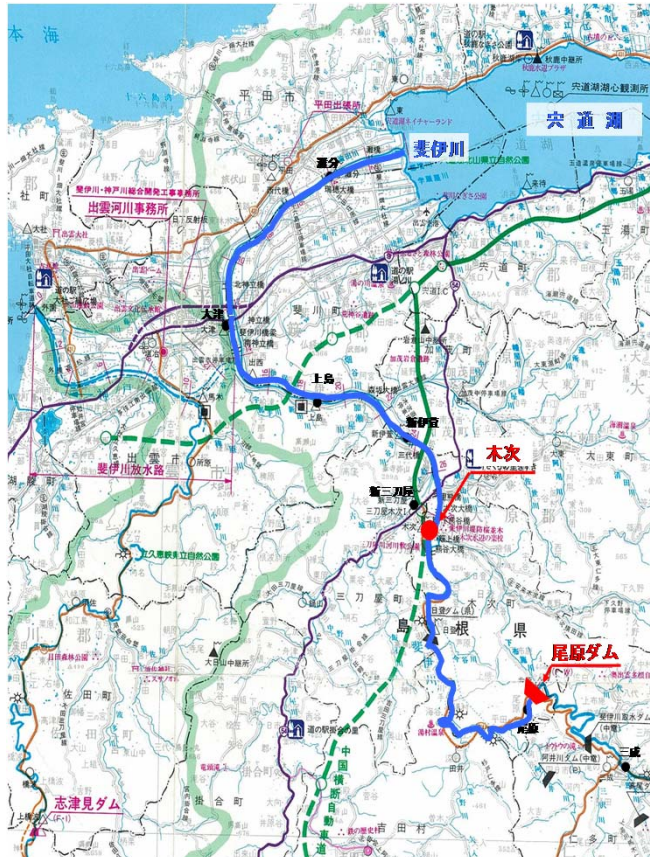
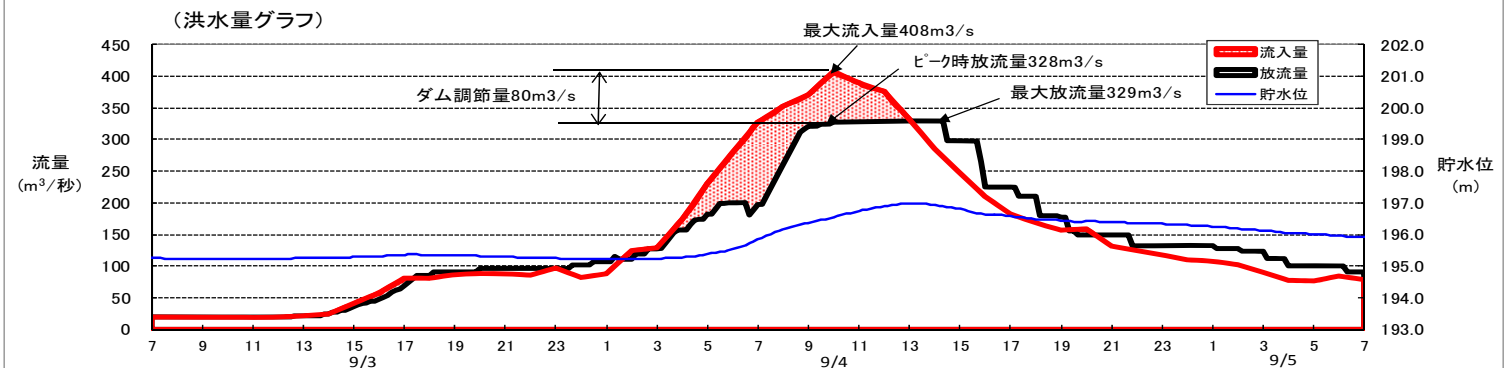
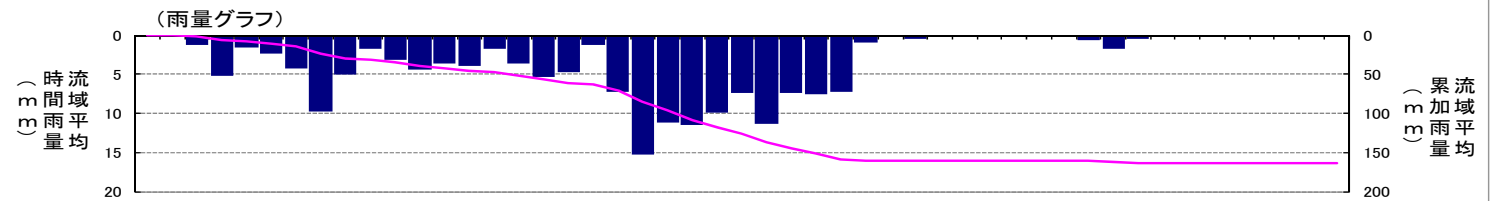


尾原ダムが管理を開始した平成24年4月以降で最大の洪水がありました。

平成25年9月3日から4日の降雨で、斐伊川水系尾原ダムの上流域において、流域平均の累加雨量が163.3mmとなり、尾原ダムの管理開始以降最大となる流入量(408m³/s)を記録しました。今回の洪水期間中適切な操作を行うことで、最大約100万m³(出雲ドーム約2杯分)の水をダムに貯留し、その結果、ダム下流の木次地点(雲南市木次付近)で、水位を約0.2m低減させる効果があったものと推測されます。

○木次地点の水位

ダム整備前 : 3.0m
 ダム整備後 : 2.8m
 →約0.2mの水位低減



【※各数値は速報値です。今後解析により数値を変更する場合があります。】