■塩分最高時・最低時の状況（渇水期，洪水期）

現況，バックグラウンド後及び大橋川改修後の塩分最高時及び最低時の状況(日変動)は図 6.1.1-227～図 6.1.1-228 に示すとおりである。

大橋川改修事業により宍道湖最高塩分は上昇するが、現況最高塩分を超える期間は対象期間の 1%未満(27 日／3652 日)となる。また、現況より低下することはなく、大橋川改修後の塩分が現況最低塩分にならない日数は 13 日となる。

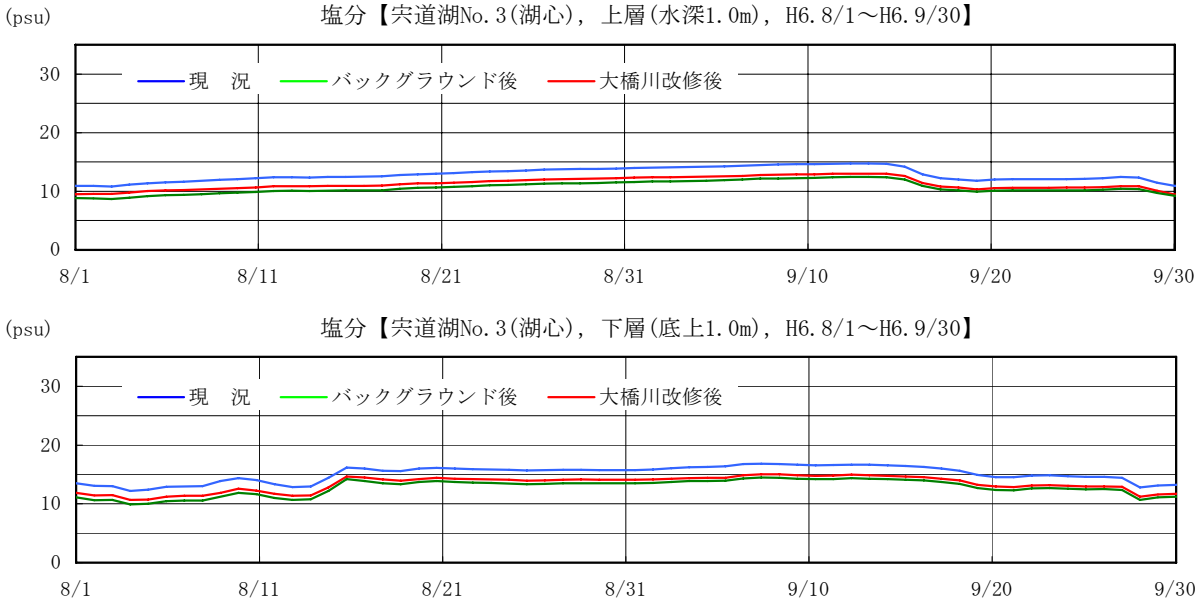

図 6.1.1-227　塩分最高時の状況【宍道湖 No.3(湖心)，　H6.8/1～9/30】

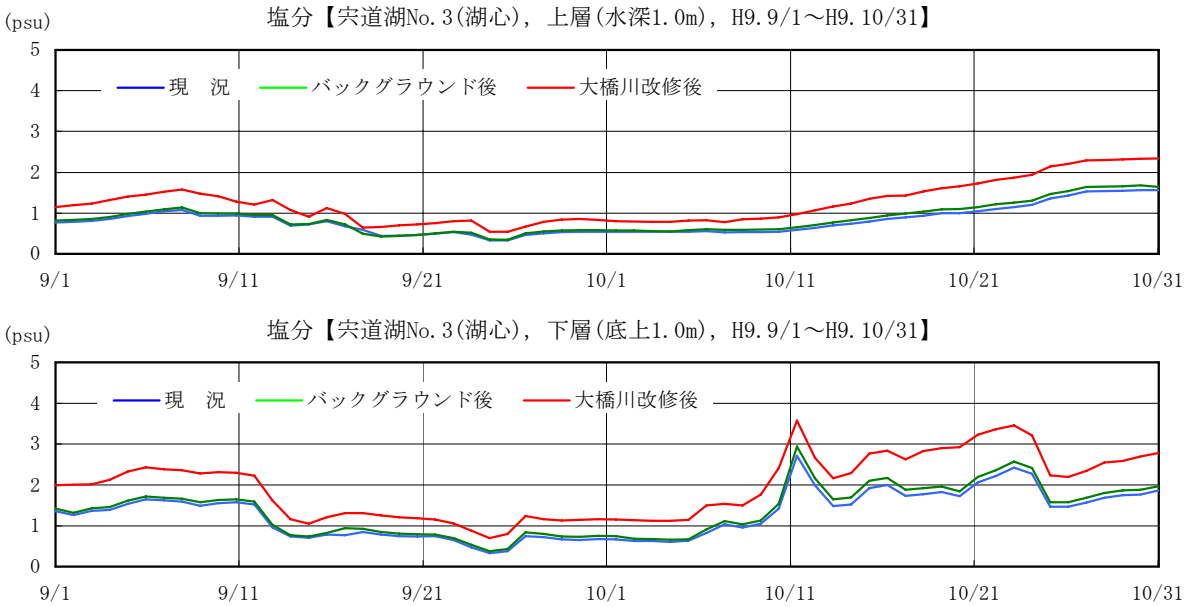

図 6.1.1-228　塩分最低時の状況【宍道湖 No.3(湖心)，　H9.9/1～10/31】

■大規模遡上時の高塩分水塊の状況(高潮時)

現況，バックグラウンド後及び大橋川改修後の大規模遡上時(H14.9/1～10/1)における宍道湖 No.3(湖心)における塩分の時間変化は図 6.1.1-229 に示すとおりである。また、宍道湖における塩分水塊の範囲は図 6.1.1-230 に示すとおりである。なお、高塩分水塊の範囲としては、底層の塩分が上層の塩分と比較して 5psu 以上高くなる範囲とした。

大規模遡上時の宍道湖において形成される高塩分水塊の大きさは、大橋川改修事業による拡大するものの、沿岸域(H.P.-4.0m)まで達しない。

また、大橋川改修事業により宍道湖の塩分水塊が風により消滅する状況は、変化しない。

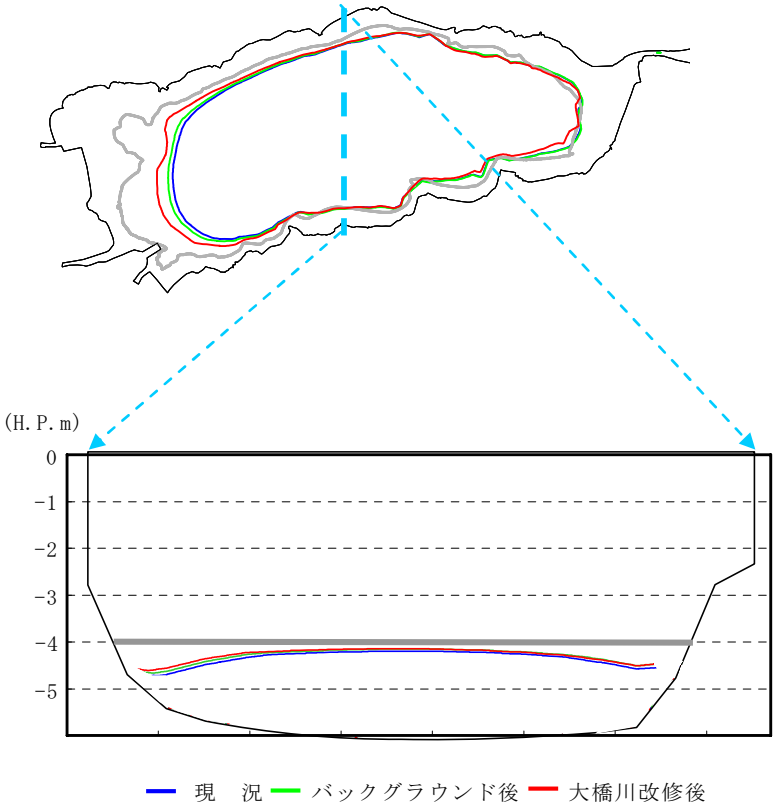

図 6.1.1-229　大規模遡上時における塩分水塊の状況

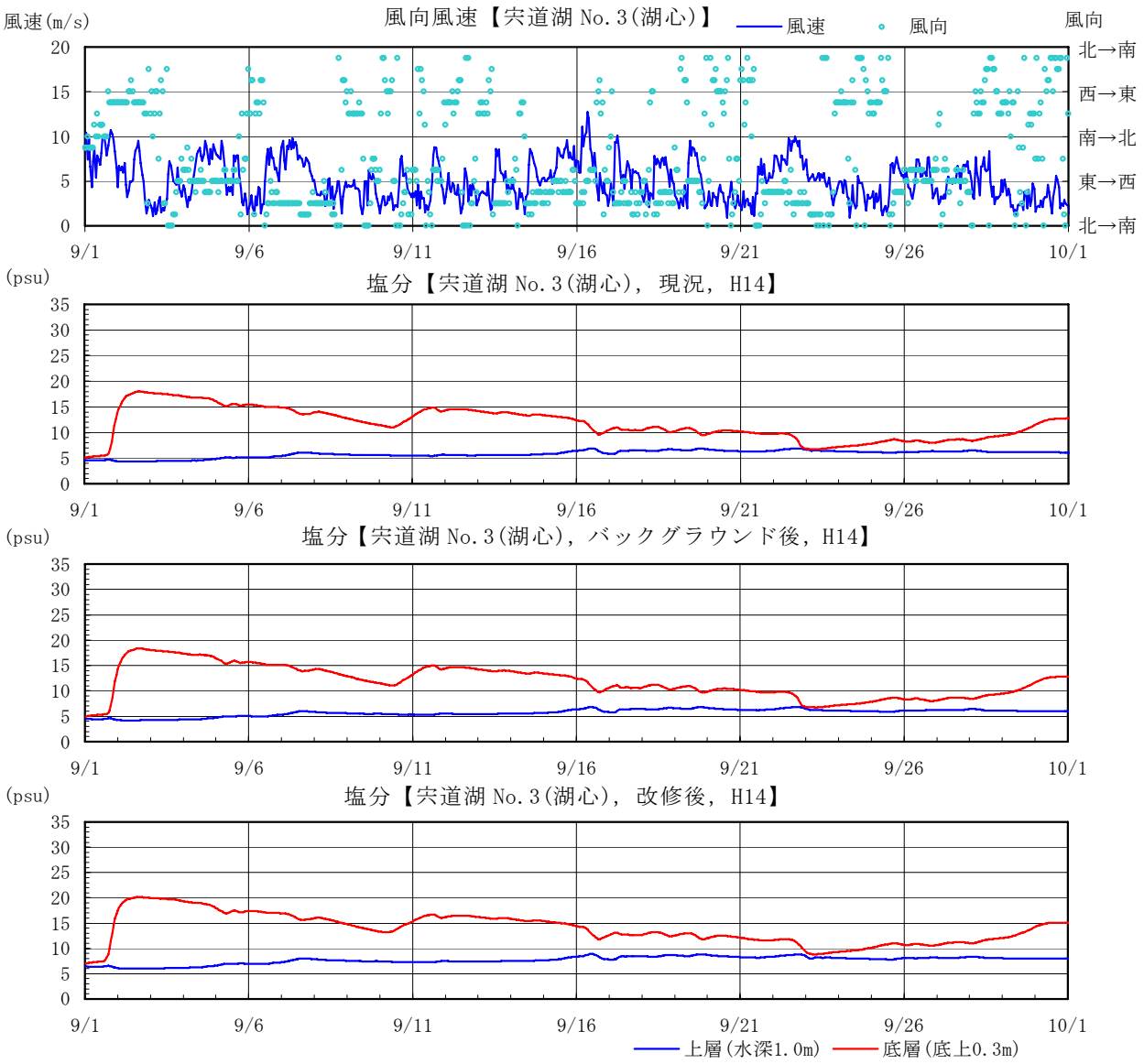

図 6.1.1-230　宍道湖塩分水塊の消滅の状況【宍道湖 No.3(湖心), 高潮時, H14.9/1～10/1】

b）長期的現象の予測結果

ア）水量及び塩分量

現況，バックグラウンド後及び大橋川改修後の大橋川松江の水量及び塩分量は表 6.1.1-46～表 6.1.1-49 及び図 6.1.1-231 に示すとおりである。

大橋川の遡上水量は、現況が年間 1,541×$10^6$$m^3$(10 ヶ年平均)，バックグラウンド後が年間 1,553×$10^6$$m^3$(10 ヶ年平均)であるのに対し、大橋川改修後が 2,513×$10^6$$m^3$(10 ヶ年平均)となり、現況及びバックグラウンド後と比較して 63%及び 62%の増加となる。

一方、10 ヶ年平均の大橋川の流下水量は、現況が年間 2,828×$10^6$$m^3$，バックグラウンド後が年間 2,829×$10^6$$m^3$ であるのに対し、大橋川改修後が 3,738×$10^6$$m^3$ となり、現況及びバックグラウンド後と比較していずれも 32%の増加となる。

大橋川の遡上塩分量は、現況が年間 15,752×10^6kg(10 ヶ年平均)，バックグラウンド後が年間 15,973×10^6kg(10 ヶ年平均)であるのに対し、大橋川改修後が 27,346×10^6kg(10 ヶ年平均)となり、現況及びバックグラウンド後と比較して 74%及び 71%の増加となる。

一方、10 ヶ年平均の大橋川の流下塩分量は、現況が年間 15,725×10^6kg，バックグラウンド後が年間 15,992×10^6kg であるのに対し、大橋川改修後が 27,164×10^6kg となり、現況及びバックグラウンド後と比較して 73%及び 70%の増加となる。

イ）塩分

① 年平均･最大･最小

現況,バックグラウンド後及び大橋川改修後の宍道湖,大橋川及び中海の塩分の年平均値,最大値及び最小値は表 6.1.1-50～表 6.1.1-97 及び図 6.1.1-232～図 6.1.1-241 に示すとおりである。

【宍道湖】

塩分の 10 ヶ年平均値は、宍道湖№3(湖心)の上層(水深 1.0m)において現況及びバックグラウンド後が 3.9psu であるのに対し､大橋川改修後が 5.2psu となり現況及びバックグラウンド後に対する大橋川改修後の変化は、それぞれ 1.3psu の上昇となる。同様に、下層(底上 1.0m)では現況及びバックグラウンド後が 4.9psu であるのに対し、大橋川改修後が 6.5psu となり、現況及びバックグラウンド後に対する大橋川改修後の変化は、それぞれ 1.6psu の上昇となる。

月平均塩分の 10 ヶ年の最大値は、上層(水深 1.0m)において現況が 11.8psu，バックグラウンド後が 11.2psu であるのに対し､大橋川改修後が 13.3psu となり現況及びバックグラウンド後に対する大橋川改修後の変化は､それぞれ 1.5psu 及び 2.1psu の上昇となる｡同様に、下層(底上 1.0m)では現況が、13.9psu，バックグラウンド後が 13.4psu であるのに対し、大橋川改修後が 15.6psu となり現況及びバックグラウンド後に対する大橋川改修後の変化は、

それぞれ 1.7psu 及び 2.2psu の上昇となる。

月平均塩分の 10 ヶ年の最小値は、上層(水深 1.0m)において現況及びバックグラウンド後が 0.7psu であるのに対し、大橋川改修後が 1.0psu となり現況及びバックグラウンド後に対する大橋川改修後の変化は、それぞれ 0.3psu の上昇となる。同様に、下層(底上 1.0m)では現況が 1.0psu，バックグラウンド後が 1.1psu であるのに対し、大橋川改修後が 1.6psu となり現況及びバックグラウンド後に対する大橋川改修後の変化は、それぞれ 0.6psu 及び 0.5psuの上昇となる。

【大橋川】

塩分の 10 ヶ年平均値は、上流部に位置する松江の上層(水深 1.0m)において現況が 6.9psu，バックグラウンド後が 7.0psu に対し、大橋川改修後が 8.6psu となり、現況及びバックグラウンド後に対する大橋川改修後の変化は、それぞれ 1.7psu 及び 1.6psu の上昇となる。同様に、下層(底上 1.0m)では現況が 7.9psu，バックグラウンド後が 8.0psu に対し、大橋川改修後が 9.3psu となり、現況及びバックグラウンド後に対する大橋川改修後の変化は、それぞれ 1.4psu 及び 1.3psu の上昇となる。

月平均塩分の 10 ヶ年の最大値は、上層(水深 1.0m)において現況が 16.5psu，バックグラウンド後が 16.0psu であるのに対し、大橋川改修後が 18.0psu となり現況及びバックグラウンド後に対する大橋川改修後の変化は、それぞれ 1.5psu 及び 2.0psu の上昇となる。同様に、下層(底上 1.0m)では現況が、17.3psu，バックグラウンド後が 16.9psu であるのに対し、大橋川改修後が 18.5psu となり現況及びバックグラウンド後に対する大橋川改修後の変化は、それぞれ 1.2psu 及び 1.6psu の上昇となる。

月平均塩分の 10 ヶ年の最小値は、上層(水深 1.0m)において現況が 1.7psu，バックグラウンド後が 1.8psu であるのに対し、大橋川改修後が 2.4psu となり、現況及びバックグラウンド後に対する大橋川改修後の変化は、それぞれ 0.7psu 及び 0.6psu の上昇となる。同様に、下層(底上 1.0m)では現況が 2.3psu，バックグラウンド後が 2.4psu であるのに対し、大橋川改修後が 3.0psu となり現況及びバックグラウンド後に対する大橋川改修後の変化は、それぞれ 0.7psu 及び 0.6psu の上昇となる。

一方、中下流部に位置する矢田では、上層(水深 1.0m)において現況が 10.4psu，バックグラウンド後が 10.5psu に対し、大橋川改修後が 11.8psu となり、現況及びバックグラウンド後に対する大橋川改修後の変化は、それぞれ 1.4psu 及び 1.3psu の上昇となる。同様に、下層(底上 1.0m)では現況が 12.1psu，バックグラウンド後が 12.3psu に対し、大橋川改修後が 14.3psu となり、現況及びバックグラウンド後に対する大橋川改修後の変化は、それぞれ 2.2psu及び 2.0psu の上昇となる。

月平均塩分の 10 ヶ年の最大値は、上層(水深 1.0m)において現況が 20.1psu，バックグラウンド後が 19.8psu であるのに対し、大橋川改修後が 21.0psu となり現況及びバックグラウンド後に対する大橋川改修後の変化は、それぞれ 0.9psu 及び 1.2psu の上昇となる。同様に、

下層(底上 1.0m)では現況が 21.3psu，バックグラウンド後が 21.1psu であるのに対し、大橋川改修後が 22.0psu となり現況及びバックグラウンド後に対する大橋川改修後の変化は、それぞれ 0.7psu 及び 0.9psu の上昇となる。

月平均塩分の 10 ヶ年の最小値は、上層(水深 1.0m)において現況が 3.3psu，バックグラウンド後が 3.5psu であるのに対し、大橋川改修後が 4.4psu となり、現況及びバックグラウンド後に対する大橋川改修後の変化は、それぞれ 1.1psu の上昇及び 0.9psu の上昇となる。同様に、下層(底上 1.0m)では現況が 4.3psu，バックグラウンド後が 4.6psu であるのに対し、大橋川改修後が 6.5psu となり現況及びバックグラウンド後に対する大橋川改修後の変化は、それぞれ 2.2psu 及び 1.9psu の上昇となる。

【中海】

塩分の 10 ヶ年平均値は、中海湖心の上層(水深 1.0m)において現況が 18.2psu，バックグラウンド後が 18.6psu に対し、大橋川改修後が 19.1psu となり、現況及びバックグラウンド後に対する大橋川改修後の変化は、それぞれ 0.9psu 及び 0.5psu の上昇となる。同様に、下層(底上 1.0m)では現況が 24.7psu，バックグラウンド後が 25.1psu に対し、大橋川改修後が 25.4psuとなり、現況及びバックグラウンド後に対する大橋川改修後の変化は、それぞれ 0.7psu及び 0.3psu の上昇となる。

月平均塩分の 10 ヶ年の最大値は、上層(水深 1.0m)において現況が 24.6psu，バックグラウンド後が 24.7psu であるのに対し、大橋川改修後が 24.9psu となり現況及びバックグラウンド後に対する大橋川改修後の変化は、それぞれ 0.3psu 及び 0.2psu の上昇となる。同様に、下層(底上 1.0m)では現況が、28.1psu，バックグラウンド後が 28.4psu であるのに対し、大橋川改修後が 28.5psu となり、現況及びバックグラウンド後に対する大橋川改修後の変化は、それぞれ 0.4psu 及び 0.1psu の上昇となる。

月平均塩分の 10 ヶ年の最小値は、中海湖心の上層(水深 1.0m)において現況が 8.7psu、バックグラウンド後が 9.0psu であるのに対し、大橋川改修後が 9.6psu となり現況及びバックグラウンド後に対する大橋川改修後の変化は、それぞれ 0.9psu の上昇、0.6psu の上昇となる。同様に、下層(底上 1.0m)では現況が、20.0psu，バックグラウンド後が 21.3psu であるのに対し、大橋川改修後が 21.7psu となり、現況及びバックグラウンド後に対する大橋川改修後の変化は、それぞれ 1.7psu 及び 0.4psu の上昇となる。

② 経年変化

現況，バックグラウンド後及び大橋川改修後の宍道湖及び中海の塩分の月変動は図 6.1.1-242～図 6.1.1-244 に示すとおりである。

【宍道湖 No.3(湖心)】

月平均塩分の変動(現況)は、上層及び下層ともに月平均流量との対応が明瞭であり、流量

の増加に伴い塩分が低下する傾向を示している。

バックグラウンド後及び大橋川改修後の塩分は、上層及び下層とも現況と同様に流量の増加に伴い塩分が低下する傾向を示している。現況及びバックグラウンド後に対する大橋川改修後の変化は、H6.7～9 や H14.8～10 など流量が小さい期間に大きくなり、H9.7 など流量が大きい期間に小さくなる傾向にあり、流量が大きい期間には上層において、現況及びバックグラウンド後に対する大橋川改修後の変化は 0.3psu 程度となる。

【大橋川】

月平均塩分の変動(現況)は、概ね宍道湖と同様の変動傾向を示す。

【中海(湖心)】

月平均塩分の変動(現況)は、上層では概ね宍道湖と同様であり、流量の増加に伴い塩分が低下する傾向を示している。これに対し下層では、流量との対応が宍道湖や中海上層のように明瞭ではない。

③ 季節変化

H6～H15 における現況,バックグラウンド後及び大橋川改修後の宍道湖 No.3(湖心)及び中海湖心の塩分の日変動は図 6.1.1-261～図 6.1.1-276 に示すとおりである。

宍道湖では、現況及びバックグラウンド後に対する大橋川改修後の変化は、塩分が上昇する期間に大きくなる傾向にあり、塩分が低下する期間に小さくなる傾向にある。

④ 宍道湖沿岸部

宍道湖沿岸部における水深(標高)別の塩分の年平均値，最大値及び最小値は、表 6.1.1-558～表 6.1.1-577 及び図 6.1.1-347～図 6.1.1-352 に示すとおりである。

現況及びバックグラウンド後に対する大橋川改修後の変化は、宍道湖東岸を除く各地点で同程度であり、H.P.-1.0m が 1.3psu の上昇，H.P.-4.0m が 1.5～1.6psu の上昇である。これに対し宍道湖東岸における大橋川改修後の変化は、H.P.-1.0m が 1.9psu の上昇，H.P.-4.0m が 1.8～1.9psu の上昇であり、他の水域(地点)と比較して高くなる傾向を示す。

⑤ 大橋川縦断

大橋川の概ね 1km 間隔の各地点の水深(標高)別の塩分の 10 ヶ年平均値は年平均値，最大値及び最小値は、表 6.1.1-578～表 6.1.1-597 及び図 6.1.1-353～図 6.1.1-358 に示すとおりである。

現況及びバックグラウンド後に対する大橋川改修後の変化は、上流部 7.4k の上層(水深 1.0m)において 1.8psu 及び 1.7psu，中流部 4.4k の上層(水深 1.0m)において 1.8psu 及び 1.7psu，下流部 0.2k の上層(水深 1.0m)において 1.6psu 及び 1.4psu である。

また、大橋川改修後の大橋川の塩分は、現況における約 2km 下流の塩分と同程度となる。

⑥ 頻度分布

現況，バックグラウンド後及び大橋川改修後の宍道湖，大橋川及び中海及び宍道湖沿岸部の塩分の濃度別の頻度分布は表 6.1.1-598～表 6.1.1-639 及び図 6.1.1-359～図 6.1.1-362 に示すとおりである。なお、集計は塩分の日平均値を基にしている。

【宍道湖 No.3(湖心)】

宍道湖№3(湖心)の上層(水深 1.0m)及び下層(底上 1.0m)における大橋川改修後の分布は、現況及びバックグラウンド後と比較して高塩分側に移動する。

10 ヶ年の変動範囲は、上層では現況が 0.3～13.0psu、バックグラウンド後が 0.3～12.4psuであるのに対して、大橋川改修後は 0.5psu～14.7psu となる。下層では現況が0.3～15.0psu、バックグラウンド後が 0.4～14.5psu であるのに対して、大橋川改修後は 0.7～16.9psuとなる。

なお、大橋川改修後における現況及びバックグラウンド後の変動範囲から逸脱する頻度は、上層、下層ともに 1%程度となる。

【大橋川】

大橋川上流（松江）の上層(水深 1.0m)及び下層(底上 1.0m)における大橋川改修後の分布は、現況及びバックグラウンド後と比較して高塩分側に移動する。

また、10 ヶ年の変動範囲は、上層では現況が 0.6～22.1psu、バックグラウンド後が 0.6～22.7psu であるのに対して、大橋川改修後は 0.8psu～23.5psu となる。下層では現況が 0.6～22.3psu、バックグラウンド後が 0.6～22.9psu であるのに対して、大橋川改修後は 0.9psu～23.5psu となる。

なお、大橋川改修後における現況及びバックグラウンド後の変動範囲から逸脱する頻度は、上層、下層ともに 1%未満となる。

【中海】

中海の上層(水深 1.0m)及び下層(底上 1.0m)における大橋川改修後の分布は、現況及びバックグラウンド後と比較して大きな変化はみられない。

また、10 ヶ年の変動範囲は、上層では現況が 2.9～26.6psu、バックグラウンド後が 3.0～26.9psu であるのに対して、大橋川改修後は 3.8psu～27.1psu となる。下層では現況が 14.6～29.7psu、バックグラウンド後が 15.4～29.9psu であるのに対して、大橋川改修後は 15.3psu～29.9psu となる。

なお、大橋川改修後における現況及びバックグラウンド後の変動範囲から逸脱する頻度は、上層、下層ともに 1%未満となる。

【宍道湖沿岸部】

○宍道湖西岸

H.P.-1.0m では現況が 0.0～13.9psu、バックグラウンド後が 0.0～13.7psu であるのに対して、大橋川改修後は 0.0psu～15.8psu となる。H.P.-4.0m では現況が 0.0～14.8psu、バックグラウンド後が 0.1～14.3psu であるのに対して、大橋川改修後は 0.0psu～16.5psu となる。

○宍道湖北岸

H.P.-1.0m では現況が 0.4～13.3psu、バックグラウンド後が 0.4～12.7psu であるのに対して、大橋川改修後は 0.6psu～15.1psu となる。H.P.-4.0m では現況が 0.6～14.7psu、バックグラウンド後が 0.6～14.1psu であるのに対して、大橋川改修後は 1.0psu～16.4psu となる。

○宍道湖南岸

H.P.-1.0m では現況が 0.4～12.8psu、バックグラウンド後が 0.4～12.2psu であるのに対して、大橋川改修後は 0.6psu～14.5psu となる。H.P.-4.0m では現況が 0.5～14.3psu、バックグラウンド後が 0.5～13.8psu であるのに対して、大橋川改修後は 0.9psu～16.1psu となる。

○宍道湖東岸

H.P.-1.0m では現況が 0.6～21.4psu、バックグラウンド後が 0.6～22.0psu であるのに対して、大橋川改修後は 0.9psu～22.2psu となる。H.P.-4.0m では現況が 0.6～21.1psu、バックグラウンド後が 0.6～21.3psu であるのに対して、大橋川改修後は 1.0psu～22.1psu となる。

大橋川改修後における現況及びバックグラウンド後の変動範囲から逸脱する頻度は、各地点ともに 1%程度となる。

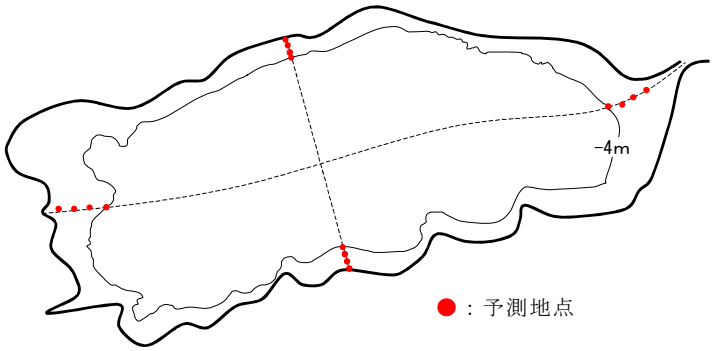

表6.1.1-46　現況及び大橋川改修後の大橋川水量【遡上，年集計値，H6～H15】

年度	年間遡上水量(×10^6m^3)			変化率(%)	
	現　況 ①	ﾊﾞｯｸｸﾞﾗｳﾝﾄﾞ後 ②	大橋川改修後 ③	大橋川改修後 ～現況 (③-①)/①	大橋川改修後 ～ﾊﾞｯｸｸﾞﾗｳﾝﾄﾞ後 (③-②)/②
H6	2,034	2,037	3,092	52.0	51.8
H7	1,482	1,503	2,435	64.3	62.0
H8	1,535	1,551	2,495	62.5	60.9
H9	1,334	1,348	2,250	68.7	66.9
H10	1,473	1,483	2,436	65.3	64.2
H11	1,623	1,637	2,592	59.8	58.3
H12	1,584	1,591	2,557	61.5	60.7
H13	1,317	1,331	2,258	71.5	69.6
H14	1,600	1,611	2,598	62.3	61.2
H15	1,429	1,440	2,416	69.0	67.7
平均	1,541	1,553	2,513	63.1	61.8

表6.1.1-47　現況及び大橋川改修後の大橋川水量【流下，年集計値，H6～H15】

年度	年間流下水量(×10^6m^3)			変化率(%)	
	現　況	ﾊﾞｯｸｸﾞﾗｳﾝﾄﾞ後	大橋川改修後	大橋川改修後 ～現況 (③-①)/①	大橋川改修後 ～ﾊﾞｯｸｸﾞﾗｳﾝﾄﾞ後 (③-②)/②
H6	2,673	2,696	3,728	39.5	38.3
H7	2,781	2,779	3,676	32.2	32.3
H8	2,686	2,691	3,591	33.7	33.5
H9	3,225	3,186	4,039	25.2	26.8
H10	2,881	2,882	3,769	30.8	30.8
H11	2,665	2,659	3,558	33.5	33.8
H12	2,615	2,610	3,527	34.9	35.2
H13	3,060	3,077	3,952	29.2	28.4
H14	2,621	2,636	3,571	36.2	35.5
H15	3,071	3,075	3,966	29.1	29.0
平均	2,828	2,829	3,738	32.2	32.1

表6.1.1-48　現況及び大橋川改修後の大橋川塩分量【遡上，年集計値，H6～H15】

年度	年間遡上塩分量(×10^6kg)			変化率(%)	
	現　況 ①	ﾊﾞｯｸｸﾞﾗｳﾝﾄﾞ後 ②	大橋川改修後 ③	大橋川改修後 ～現況 (③-①)/①	大橋川改修後 ～ﾊﾞｯｸｸﾞﾗｳﾝﾄﾞ後 (③-②)/②
H6	29,280	29,073	46,681	59.4	60.6
H7	14,590	14,968	25,897	77.5	73.0
H8	15,855	16,135	27,258	71.9	68.9
H9	11,663	12,020	21,066	80.6	75.3
H10	12,833	13,058	22,090	72.1	69.2
H11	17,708	18,131	30,591	72.8	68.7
H12	16,899	16,876	29,321	73.5	73.7
H13	10,549	10,819	19,811	87.8	83.1
H14	16,383	16,626	28,910	76.5	73.9
H15	11,760	12,020	21,835	85.7	81.7
平均	15,752	15,973	27,346	73.6	71.2

表6.1.1-49　現況及び大橋川改修後の大橋川塩分量【流下，年集計値，H6～H15】

年度	年間流下塩分量(×10^6kg)			変化率(%)	
	現　況	ﾊﾞｯｸｸﾞﾗｳﾝﾄﾞ後	大橋川改修後	大橋川改修後 ～現況 (③-①)/①	大橋川改修後 ～ﾊﾞｯｸｸﾞﾗｳﾝﾄﾞ後 (③-②)/②
H6	27,530	27,510	45,104	63.8	64.0
H7	15,379	15,735	26,525	72.5	68.6
H8	15,971	16,273	27,217	70.4	67.3
H9	12,659	13,041	22,266	75.9	70.7
H10	12,086	12,374	20,945	73.3	69.3
H11	16,804	17,258	29,268	74.2	69.6
H12	17,383	17,391	29,650	70.6	70.5
H13	11,949	12,304	21,518	80.1	74.9
H14	14,663	14,910	26,497	80.7	77.7
H15	12,822	13,129	22,647	76.6	72.5
平均	15,725	15,992	27,164	72.7	69.9

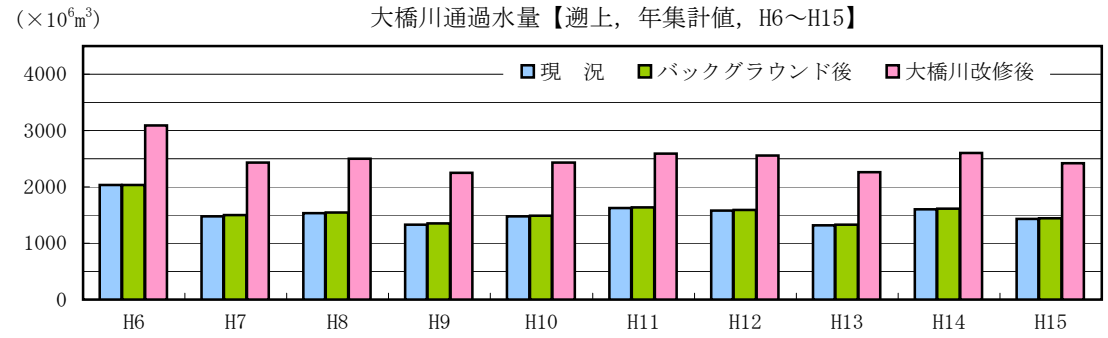

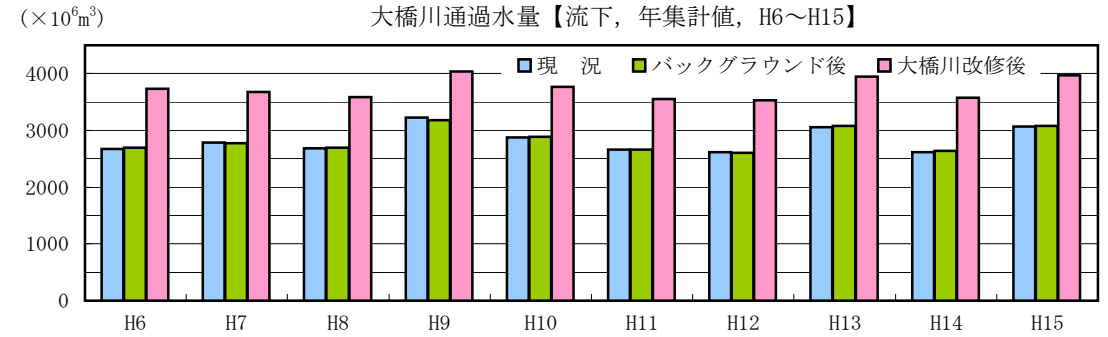

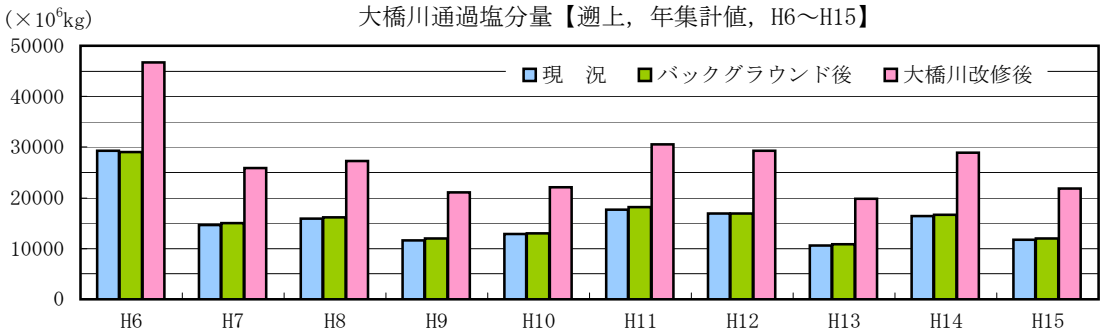

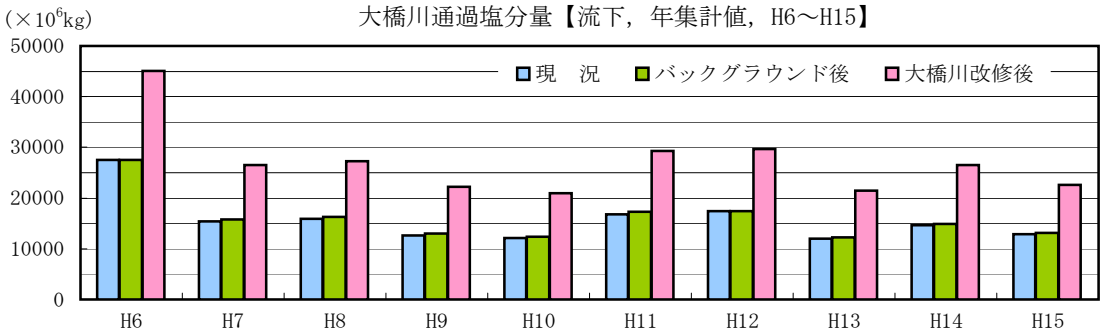

図6.1.1-231　大橋川通過水量・塩分量【年集計値，H6～H15】

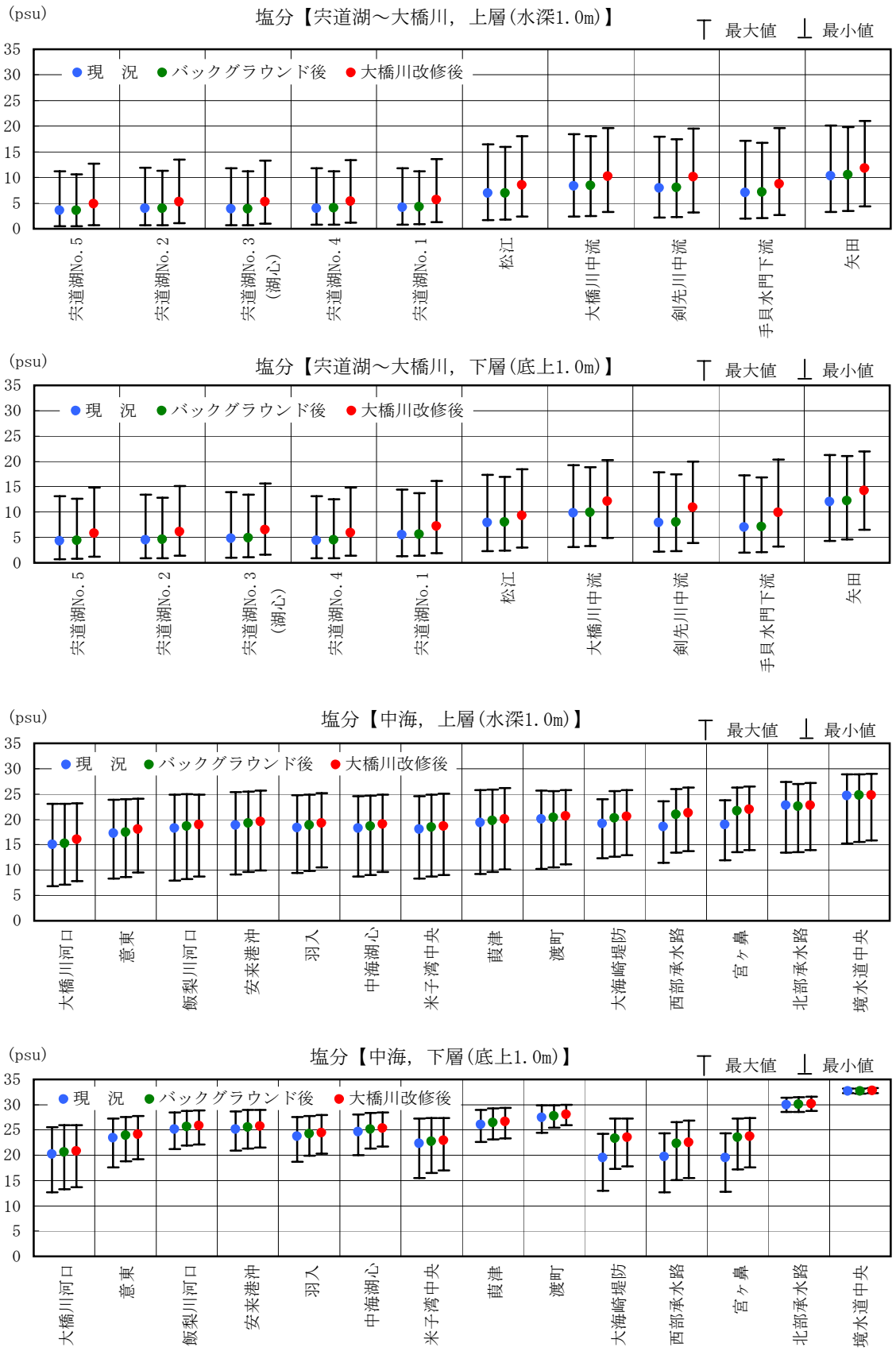

図6.1.1-232　現況及び大橋川改修後の塩分【10ヶ年平均・最大・最小】

表6.1.1-50　現況及び大橋川改修後の塩分【宍道湖№1，上層(水深1.0m)】

(psu)

年度	予測結果									変化量					
	現　況 ①			バックグラウンド後 ②			大橋川改修後 ③			大橋川改修後－現　況 ③－①			大橋川改修後－バックグラウンド後 ③－②		
	最大	平均	最小	最大	平均	最小	最大	平均	最小	最大	平均	最小	最大	平均	最小
H6	11.8	7.9	4.1	11.2	7.8	4.4	13.6	9.8	6.0	1.8	1.9	1.9	2.4	2.0	1.6
H7	8.4	4.3	2.3	8.2	4.3	2.5	10.3	5.7	3.4	1.9	1.4	1.1	2.1	1.4	0.9
H8	6.3	4.4	2.9	6.4	4.4	2.9	8.2	5.8	3.7	1.9	1.4	0.8	1.8	1.4	0.8
H9	5.7	3.1	0.8	5.8	3.2	0.9	7.7	4.4	1.3	2.0	1.3	0.5	1.9	1.2	0.4
H10	4.2	2.8	1.8	4.2	2.9	1.9	5.6	4.0	2.8	1.4	1.2	1.0	1.4	1.1	0.9
H11	6.9	4.5	2.7	7.1	4.7	2.8	9.1	6.3	3.6	2.2	1.8	0.9	2.0	1.6	0.8
H12	7.3	5.0	3.6	7.5	5.0	3.8	9.6	6.7	5.0	2.3	1.7	1.4	2.1	1.7	1.2
H13	5.1	2.9	0.9	5.3	2.9	1.0	7.2	4.2	1.5	2.1	1.3	0.6	1.9	1.3	0.5
H14	7.6	4.1	1.4	7.8	4.2	1.5	9.9	5.8	2.4	2.3	1.7	1.0	2.1	1.6	0.9
H15	6.4	2.9	0.9	6.6	3.0	0.9	8.5	4.2	1.5	2.1	1.3	0.6	1.9	1.2	0.6
集計	11.8	4.2	0.8	11.2	4.2	0.9	13.6	5.7	1.3	1.8	1.5	0.5	2.4	1.5	0.4

表6.1.1-51　現況及び大橋川改修後の塩分【宍道湖№1，下層(底上1.0m)】

(psu)

年度	予測結果									変化量					
	現　況 ①			バックグラウンド後 ②			大橋川改修後 ③			大橋川改修後－現　況 ③－①			大橋川改修後－バックグラウンド後 ③－②		
	最大	平均	最小	最大	平均	最小	最大	平均	最小	最大	平均	最小	最大	平均	最小
H6	14.4	9.7	5.3	13.7	9.6	5.6	16.1	11.7	7.4	1.7	2.0	2.1	2.4	2.1	1.8
H7	9.2	5.5	3.0	9.0	5.6	3.2	11.1	7.2	4.5	1.9	1.7	1.5	2.1	1.6	1.3
H8	8.1	5.7	3.7	8.2	5.8	3.7	10.2	7.4	4.8	2.1	1.7	1.1	2.0	1.6	1.1
H9	6.6	4.2	1.3	6.8	4.3	1.4	9.0	5.8	1.9	2.4	1.6	0.6	2.2	1.5	0.5
H10	6.1	4.2	2.5	6.2	4.2	2.6	8.1	5.6	4.2	2.0	1.4	1.7	1.9	1.4	1.6
H11	8.5	6.1	4.3	8.8	6.3	4.4	11.1	8.1	5.4	2.6	2.0	1.1	2.3	1.8	1.0
H12	8.4	6.4	4.5	8.7	6.4	4.6	10.9	8.3	6.4	2.5	1.9	1.9	2.2	1.9	1.8
H13	6.4	3.9	1.5	6.4	4.0	1.5	8.7	5.5	2.4	2.3	1.6	0.9	2.3	1.5	0.9
H14	9.5	5.4	2.0	9.5	5.4	2.1	11.7	7.3	3.2	2.2	1.9	1.2	2.2	1.9	1.1
H15	7.4	4.0	1.6	7.6	4.1	1.6	9.7	5.7	2.5	2.3	1.7	0.9	2.1	1.6	0.9
集計	14.4	5.5	1.3	13.7	5.6	1.4	16.1	7.3	1.9	1.7	1.8	0.6	2.4	1.7	0.5

表6.1.1-52　現況及び大橋川改修後の塩分【宍道湖№2，上層(水深1.0m)】

(psu)

年度	予測結果									変化量					
	現　況 ①			バックグラウンド後 ②			大橋川改修後 ③			大橋川改修後－現　況 ③－①			大橋川改修後－バックグラウンド後 ③－②		
	最大	平均	最小	最大	平均	最小	最大	平均	最小	最大	平均	最小	最大	平均	最小
H6	11.9	7.6	3.5	11.3	7.5	3.8	13.5	9.3	5.2	1.6	1.7	1.7	2.2	1.8	1.4
H7	8.4	4.2	2.2	8.2	4.3	2.4	10.1	5.5	3.3	1.7	1.3	1.1	1.9	1.2	0.9
H8	6.4	4.1	2.8	6.5	4.2	2.8	8.3	5.4	3.4	1.9	1.3	0.6	1.8	1.2	0.6
H9	5.7	2.9	0.7	5.8	3.1	0.8	7.7	4.2	1.1	2.0	1.3	0.4	1.9	1.1	0.3
H10	3.8	2.5	1.5	4.0	2.5	1.7	5.3	3.5	2.4	1.5	1.0	0.9	1.3	1.0	0.7
H11	7.0	4.2	1.9	7.2	4.4	2.0	9.2	5.8	2.7	2.2	1.6	0.8	2.0	1.4	0.7
H12	7.4	4.8	3.0	7.7	4.8	3.2	9.7	6.4	4.1	2.3	1.6	1.1	2.0	1.6	0.9
H13	5.2	2.7	0.8	5.4	2.7	0.8	7.3	3.8	1.2	2.1	1.1	0.4	1.9	1.1	0.4
H14	7.5	3.8	1.3	7.7	3.9	1.4	9.8	5.4	2.3	2.3	1.6	1.0	2.1	1.5	0.9
H15	6.4	2.6	0.7	6.6	2.6	0.7	8.5	3.7	1.1	2.1	1.1	0.4	1.9	1.1	0.4
集計	11.9	3.9	0.7	11.3	4.0	0.7	13.5	5.3	1.1	1.6	1.4	0.4	2.2	1.3	0.4

表6.1.1-53　現況及び大橋川改修後の塩分【宍道湖№2，下層(底上1.0m)】

(psu)

年度	予測結果									変化量					
	現　況 ①			バックグラウンド後 ②			大橋川改修後 ③			大橋川改修後－現　況 ③－①			大橋川改修後－バックグラウンド後 ③－②		
	最大	平均	最小	最大	平均	最小	最大	平均	最小	最大	平均	最小	最大	平均	最小
H6	13.4	8.4	4.1	12.8	8.3	4.4	15.1	10.3	6.0	1.7	1.9	1.9	2.3	2.0	1.6
H7	8.9	4.8	2.5	8.7	4.9	2.7	10.7	6.3	3.7	1.8	1.5	1.2	2.0	1.4	1.0
H8	6.9	4.7	3.1	7.0	4.8	3.0	9.0	6.2	3.8	2.1	1.5	0.7	2.0	1.4	0.8
H9	6.0	3.4	0.9	6.1	3.5	0.9	8.2	4.8	1.4	2.2	1.4	0.5	2.1	1.3	0.5
H10	4.6	3.1	1.9	4.8	3.1	2.1	6.4	4.3	3.1	1.8	1.2	1.2	1.6	1.2	1.0
H11	7.5	5.0	3.0	7.7	5.1	3.1	9.9	6.8	4.1	2.4	1.8	1.1	2.2	1.7	1.0
H12	8.2	5.6	4.0	8.4	5.5	4.1	10.6	7.3	5.7	2.4	1.7	1.7	2.2	1.8	1.6
H13	5.5	3.0	1.0	5.7	3.1	1.0	7.8	4.4	1.7	2.3	1.4	0.7	2.1	1.3	0.7
H14	7.9	4.3	1.6	8.1	4.3	1.6	10.3	6.0	2.6	2.4	1.7	1.0	2.2	1.7	1.0
H15	6.9	3.0	0.9	7.1	3.1	0.9	9.1	4.4	1.4	2.2	1.4	0.5	2.0	1.3	0.5
集計	13.4	4.5	0.9	12.8	4.6	0.9	15.1	6.1	1.4	1.7	1.6	0.5	2.3	1.5	0.5

※集計：最大=10ヶ年最大値，最小=10ヶ年最小値，平均=10ヶ年平均値

表6.1.1-54　現況及び大橋川改修後の塩分【宍道湖№3(湖心)，上層(水深1.0m)】

(psu)

年度	予測結果									変化量					
	現　況 ①			バックグラウンド後 ②			大橋川改修後 ③			大橋川改修後－現　況 ③－①			大橋川改修後－バックグラウンド後 ③－②		
	最大	平均	最小	最大	平均	最小	最大	平均	最小	最大	平均	最小	最大	平均	最小
H6	11.8	7.6	3.6	11.2	7.5	3.8	13.3	9.3	5.2	1.5	1.7	1.6	2.1	1.8	1.4
H7	8.5	4.2	2.2	8.3	4.2	2.4	10.2	5.5	3.3	1.7	1.3	1.1	1.9	1.3	0.9
H8	6.3	4.0	2.8	6.4	4.1	2.8	8.2	5.3	3.5	1.9	1.3	0.7	1.8	1.2	0.7
H9	5.6	2.9	0.7	5.7	3.0	0.7	7.6	4.1	1.0	2.0	1.2	0.3	1.9	1.1	0.3
H10	3.6	2.4	1.5	3.7	2.4	1.6	5.0	3.4	2.3	1.4	1.0	0.8	1.3	1.0	0.7
H11	6.8	4.1	1.9	7.0	4.2	2.0	9.1	5.7	2.6	2.3	1.6	0.7	2.1	1.5	0.6
H12	7.1	4.7	2.8	7.4	4.7	3.0	9.3	6.2	3.9	2.2	1.5	1.1	1.9	1.5	0.9
H13	4.9	2.5	0.8	5.1	2.6	0.9	6.9	3.7	1.2	2.0	1.2	0.4	1.8	1.1	0.3
H14	7.3	3.8	1.2	7.5	3.8	1.3	9.5	5.3	2.2	2.2	1.5	1.0	2.0	1.5	0.9
H15	6.2	2.5	0.7	6.4	2.5	0.7	8.2	3.6	1.1	2.0	1.1	0.4	1.8	1.1	0.4
集計	11.8	3.9	0.7	11.2	3.9	0.7	13.3	5.2	1.0	1.5	1.3	0.3	2.1	1.3	0.3

表6.1.1-55　現況及び大橋川改修後の塩分【宍道湖№3(湖心)，下層(底上1.0m)】

(psu)

年度	予測結果									変化量					
	現　況 ①			バックグラウンド後 ②			大橋川改修後 ③			大橋川改修後－現　況 ③－①			大橋川改修後－バックグラウンド後 ③－②		
	最大	平均	最小	最大	平均	最小	最大	平均	最小	最大	平均	最小	最大	平均	最小
H6	13.9	8.9	4.7	13.4	8.8	4.9	15.6	10.8	6.6	1.7	1.9	1.9	2.2	2.0	1.7
H7	9.3	5.2	2.6	9.1	5.3	2.8	11.2	6.8	3.9	1.9	1.6	1.3	2.1	1.5	1.1
H8	7.1	5.1	3.4	7.2	5.2	3.3	9.2	6.7	4.2	2.1	1.6	0.8	2.0	1.5	0.9
H9	6.1	3.7	1.0	6.2	3.8	1.1	8.3	5.2	1.6	2.2	1.5	0.6	2.1	1.4	0.5
H10	5.0	3.4	2.1	5.2	3.5	2.3	7.0	4.7	3.5	2.0	1.3	1.4	1.8	1.2	1.2
H11	7.8	5.3	3.8	8.1	5.5	3.9	10.3	7.2	5.0	2.5	1.9	1.2	2.2	1.7	1.1
H12	8.4	6.0	4.2	8.7	5.9	4.4	11.0	7.8	6.0	2.6	1.8	1.8	2.3	1.9	1.6
H13	5.4	3.2	1.1	5.6	3.3	1.2	7.7	4.7	1.9	2.3	1.5	0.8	2.1	1.4	0.7
H14	8.0	4.5	1.6	8.1	4.6	1.7	10.3	6.3	2.8	2.3	1.8	1.2	2.2	1.7	1.1
H15	6.9	3.2	1.1	7.1	3.3	1.1	9.2	4.7	1.8	2.3	1.5	0.7	2.1	1.4	0.7
集計	13.9	4.9	1.0	13.4	4.9	1.1	15.6	6.5	1.6	1.7	1.6	0.6	2.2	1.6	0.5

表6.1.1-56　現況及び大橋川改修後の塩分【宍道湖№4，上層(水深1.0m)】

(psu)

年度	予測結果									変化量					
	現　況 ①			バックグラウンド後 ②			大橋川改修後 ③			大橋川改修後－現　況 ③－①			大橋川改修後－バックグラウンド後 ③－②		
	最大	平均	最小	最大	平均	最小	最大	平均	最小	最大	平均	最小	最大	平均	最小
H6	11.8	7.7	3.8	11.2	7.6	4.1	13.4	9.5	5.5	1.6	1.8	1.7	2.2	1.9	1.4
H7	8.8	4.3	2.4	8.6	4.4	2.6	10.5	5.7	3.5	1.7	1.4	1.1	1.9	1.3	0.9
H8	6.3	4.1	3.0	6.4	4.2	3.0	8.2	5.4	3.7	1.9	1.3	0.7	1.8	1.2	0.7
H9	5.6	3.0	0.8	5.7	3.1	0.9	7.6	4.3	1.3	2.0	1.3	0.5	1.9	1.2	0.4
H10	3.6	2.5	1.6	3.7	2.5	1.7	5.0	3.5	2.6	1.4	1.0	1.0	1.3	1.0	0.9
H11	6.9	4.2	2.2	7.2	4.4	2.3	9.2	5.8	3.0	2.3	1.6	0.8	2.0	1.4	0.7
H12	7.3	4.8	2.9	7.5	4.8	3.1	9.5	6.4	4.1	2.2	1.6	1.2	2.0	1.6	1.0
H13	4.8	2.6	0.8	5.0	2.7	0.9	6.8	3.8	1.3	2.0	1.2	0.5	1.8	1.1	0.4
H14	7.4	3.9	1.2	7.6	3.9	1.3	9.6	5.4	2.2	2.2	1.5	1.0	2.0	1.5	0.9
H15	6.2	2.6	0.8	6.4	2.7	0.8	8.2	3.8	1.2	2.0	1.2	0.4	1.8	1.1	0.4
集計	11.8	4.0	0.8	11.2	4.0	0.8	13.4	5.4	1.2	1.6	1.4	0.4	2.2	1.4	0.4

表6.1.1-57　現況及び大橋川改修後の塩分【宍道湖№4，下層(底上1.0m)】

(psu)

年度	予測結果									変化量					
	現　況 ①			バックグラウンド後 ②			大橋川改修後 ③			大橋川改修後－現　況 ③－①			大橋川改修後－バックグラウンド後 ③－②		
	最大	平均	最小	最大	平均	最小	最大	平均	最小	最大	平均	最小	最大	平均	最小
H6	13.1	8.4	4.3	12.5	8.3	4.6	14.8	10.3	6.2	1.7	1.9	1.9	2.3	2.0	1.6
H7	9.2	4.8	2.5	9.0	4.8	2.7	11.0	6.3	3.7	1.8	1.5	1.2	2.0	1.5	1.0
H8	6.6	4.6	3.2	6.7	4.6	3.2	8.7	6.0	4.0	2.1	1.4	0.8	2.0	1.4	0.8
H9	5.8	3.4	0.9	5.9	3.5	1.0	7.9	4.8	1.4	2.1	1.4	0.5	2.0	1.3	0.4
H10	4.2	2.9	1.9	4.2	3.0	2.0	5.8	4.1	3.1	1.6	1.2	1.2	1.6	1.1	1.1
H11	7.3	4.8	3.2	7.5	4.9	3.3	9.6	6.6	4.3	2.3	1.8	1.1	2.1	1.7	1.0
H12	7.8	5.4	4.0	8.0	5.4	4.1	10.2	7.1	5.4	2.4	1.7	1.4	2.2	1.7	1.3
H13	5.0	2.9	1.0	5.2	3.0	1.0	7.1	4.2	1.6	2.1	1.3	0.6	1.9	1.2	0.6
H14	7.6	4.2	1.3	7.8	4.2	1.4	9.9	5.9	2.4	2.3	1.7	1.1	2.1	1.7	1.0
H15	6.5	2.9	0.9	6.7	3.0	0.9	8.6	4.3	1.5	2.1	1.4	0.6	1.9	1.3	0.6
集計	13.1	4.4	0.9	12.5	4.5	0.9	14.8	6.0	1.4	1.7	1.6	0.5	2.3	1.5	0.5

※集計：最大=10ヶ年最大値，最小=10ヶ年最小値，平均=10ヶ年平均値

表6.1.1-58　現況及び大橋川改修後の塩分【宍道湖№5，上層(水深1.0m)】

(psu)

年度	予測結果									変化量					
	現　況 ①			バックグラウンド後 ②			大橋川改修後 ③			大橋川改修後－現　況 ③－①			大橋川改修後－バックグラウンド後 ③－②		
	最大	平均	最小	最大	平均	最小	最大	平均	最小	最大	平均	最小	最大	平均	最小
H6	11.2	7.3	3.1	10.6	7.2	3.4	12.7	8.9	4.7	1.5	1.6	1.6	2.1	1.7	1.3
H7	8.2	3.9	2.1	8.0	4.0	2.3	9.8	5.2	3.0	1.6	1.3	0.9	1.8	1.2	0.7
H8	5.9	3.7	1.8	6.0	3.7	1.8	7.7	4.9	2.5	1.8	1.2	0.7	1.7	1.2	0.7
H9	5.4	2.6	0.5	5.5	2.7	0.6	7.3	3.8	0.7	1.9	1.2	0.2	1.8	1.1	0.1
H10	3.4	2.0	1.0	3.6	2.0	0.9	4.8	2.9	1.4	1.4	0.9	0.4	1.2	0.9	0.5
H11	6.9	3.7	1.4	7.1	3.9	1.5	9.1	5.2	2.0	2.2	1.5	0.6	2.0	1.3	0.5
H12	6.4	4.3	1.9	6.7	4.3	2.0	8.5	5.7	2.8	2.1	1.4	0.9	1.8	1.4	0.8
H13	4.4	2.3	0.5	4.6	2.3	0.6	6.3	3.3	0.9	1.9	1.0	0.4	1.7	1.0	0.3
H14	7.4	3.6	1.0	7.4	3.6	1.1	9.5	5.0	1.9	2.1	1.4	0.9	2.1	1.4	0.8
H15	5.7	2.2	0.6	5.9	2.2	0.5	7.6	3.2	0.9	1.9	1.0	0.3	1.7	1.0	0.4
集計	11.2	3.6	0.5	10.6	3.6	0.5	12.7	4.8	0.7	1.5	1.2	0.2	2.1	1.2	0.2

表6.1.1-59　現況及び大橋川改修後の塩分【宍道湖№5，下層(底上1.0m)】

(psu)

年度	予測結果									変化量					
	現　況 ①			バックグラウンド後 ②			大橋川改修後 ③			大橋川改修後－現　況 ③－①			大橋川改修後－バックグラウンド後 ③－②		
	最大	平均	最小	最大	平均	最小	最大	平均	最小	最大	平均	最小	最大	平均	最小
H6	13.1	8.3	4.1	12.6	8.2	4.4	14.8	10.2	5.9	1.7	1.9	1.8	2.2	2.0	1.5
H7	9.4	4.9	2.5	9.2	4.9	2.8	11.1	6.4	3.7	1.7	1.5	1.2	1.9	1.5	0.9
H8	6.9	4.6	2.7	7.0	4.6	2.7	9.0	6.0	3.9	2.1	1.4	1.2	2.0	1.4	1.2
H9	6.0	3.3	0.7	6.1	3.5	0.8	8.2	4.8	1.2	2.2	1.5	0.5	2.1	1.3	0.4
H10	4.2	2.7	1.6	4.4	2.7	1.7	6.0	3.8	2.7	1.8	1.1	1.1	1.6	1.1	1.0
H11	7.8	4.7	2.5	8.0	4.8	2.6	10.2	6.4	3.6	2.4	1.7	1.1	2.2	1.6	1.0
H12	7.9	5.3	3.4	8.2	5.3	3.6	10.3	7.0	4.8	2.4	1.7	1.4	2.1	1.7	1.2
H13	5.2	2.8	0.7	5.4	2.9	0.8	7.4	4.1	1.3	2.2	1.3	0.6	2.0	1.2	0.5
H14	7.9	4.1	1.4	8.0	4.1	1.5	10.1	5.7	2.5	2.2	1.6	1.1	2.1	1.6	1.0
H15	6.6	2.8	0.8	6.8	2.8	0.8	8.8	4.0	1.3	2.2	1.2	0.5	2.0	1.2	0.5
集計	13.1	4.4	0.7	12.6	4.4	0.8	14.8	5.8	1.2	1.7	1.4	0.5	2.2	1.4	0.4

※集計：最大=10ヶ年最大値，最小=10ヶ年最小値，平均=10ヶ年平均値

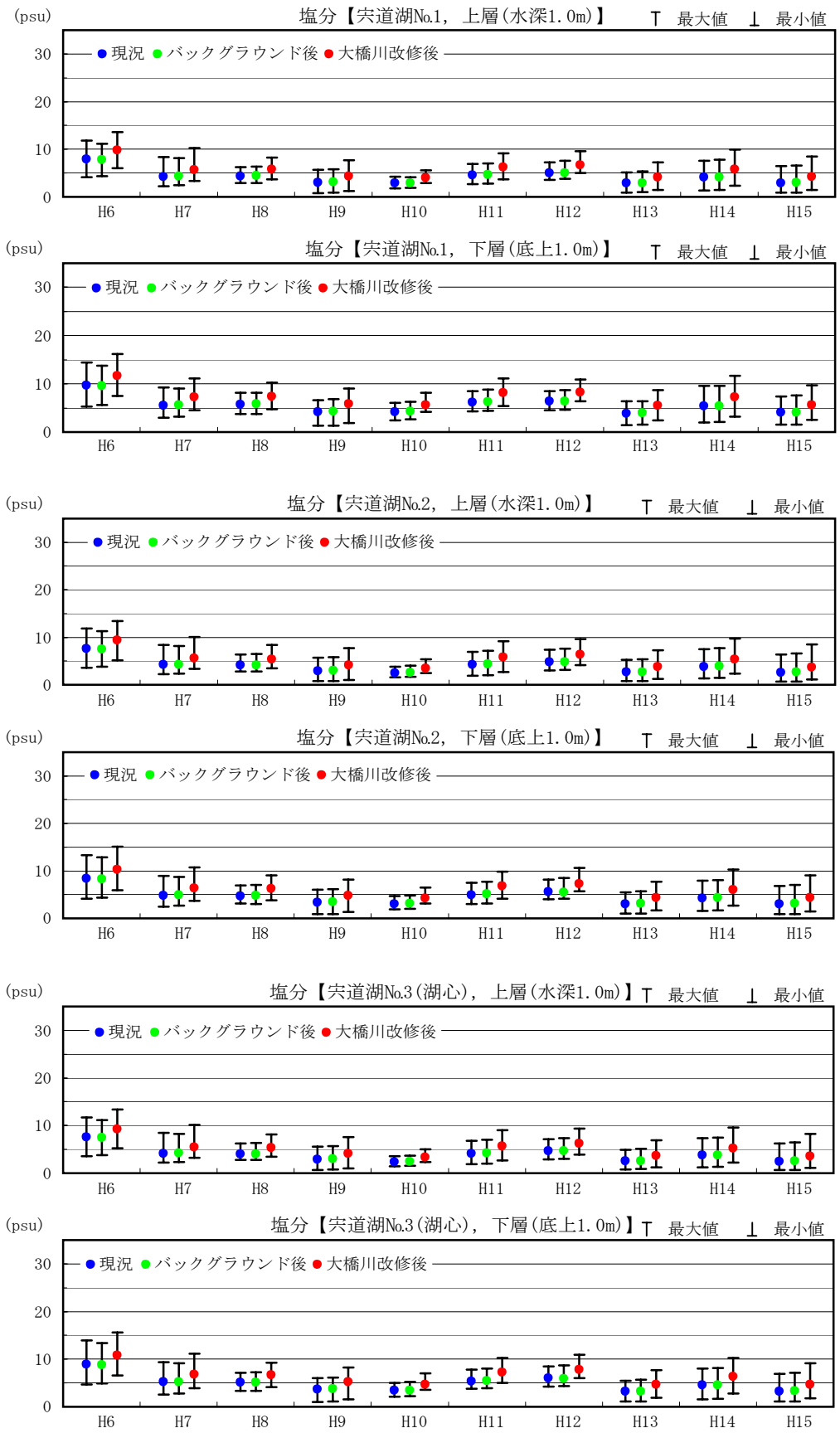

図6.1.1-233　現況及び大橋川改修後の塩分【宍道湖，年平均・最大・最小，1/2】

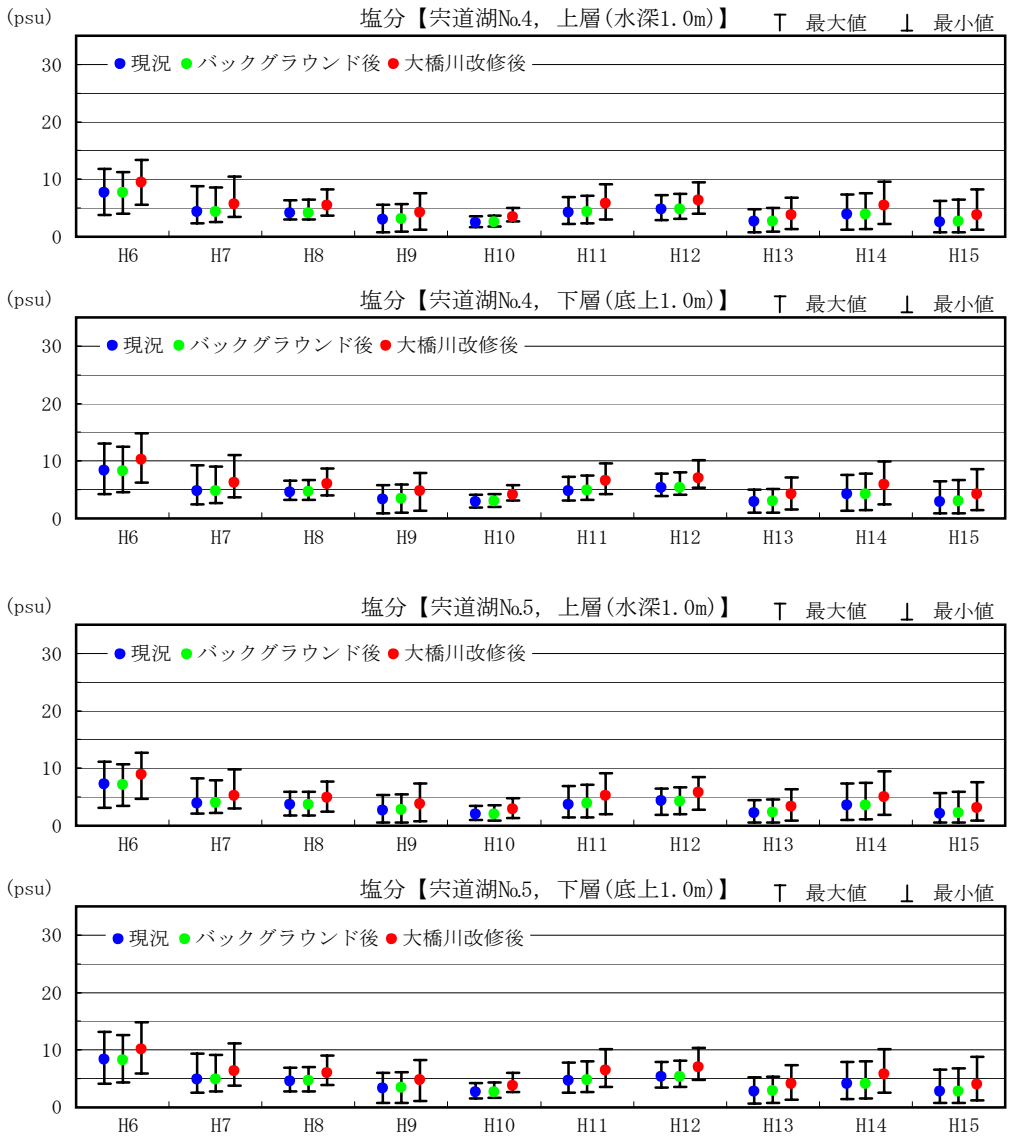

図6.1.1-234　現況及び大橋川改修後の塩分【宍道湖，年平均・最大・最小，2/2】

表6.1.1-60　現況及び大橋川改修後の塩分【松江，上層(水深1.0m)】

(psu)

年度	予測結果									変化量					
	現　況 ①			バックグラウンド後 ②			大橋川改修後 ③			大橋川改修後－現　況 ③－①			大橋川改修後－バックグラウンド後 ③－②		
	最大	平均	最小	最大	平均	最小	最大	平均	最小	最大	平均	最小	最大	平均	最小
H6	16.5	11.2	6.1	16.0	11.1	6.5	18.0	13.0	8.1	1.5	1.8	2.0	2.0	1.9	1.6
H7	10.6	6.9	3.9	10.7	7.0	4.2	12.7	8.5	5.4	2.1	1.6	1.5	2.0	1.5	1.2
H8	10.5	7.3	4.7	10.6	7.3	4.7	12.0	8.8	5.8	1.5	1.5	1.1	1.4	1.5	1.1
H9	8.2	5.4	1.7	8.4	5.5	1.8	10.4	6.9	2.4	2.2	1.5	0.7	2.0	1.4	0.6
H10	8.1	5.5	3.1	8.3	5.5	3.3	9.8	6.8	5.2	1.7	1.3	2.1	1.5	1.3	1.9
H11	10.7	7.8	4.8	10.9	7.9	4.9	12.8	9.6	5.9	2.1	1.8	1.1	1.9	1.7	1.0
H12	10.2	7.8	5.8	9.6	7.8	5.9	11.6	9.6	7.7	1.4	1.8	1.9	2.0	1.8	1.8
H13	8.4	5.0	2.4	8.4	5.1	2.5	10.3	6.6	3.4	1.9	1.6	1.0	1.9	1.5	0.9
H14	11.5	7.0	2.8	11.5	7.0	2.9	13.4	8.8	4.2	1.9	1.8	1.4	1.9	1.8	1.3
H15	8.7	5.3	2.2	9.0	5.4	2.1	10.8	6.9	3.2	2.1	1.6	1.0	1.8	1.5	1.1
集計	16.5	6.9	1.7	16.0	7.0	1.8	18.0	8.6	2.4	1.5	1.7	0.7	2.0	1.6	0.6

表6.1.1-61　現況及び大橋川改修後の塩分【松江，下層(底上1.0m)】

(psu)

年度	予測結果									変化量					
	現　況 ①			バックグラウンド後 ②			大橋川改修後 ③			大橋川改修後－現　況 ③－①			大橋川改修後－バックグラウンド後 ③－②		
	最大	平均	最小	最大	平均	最小	最大	平均	最小	最大	平均	最小	最大	平均	最小
H6	17.3	12.2	6.8	16.9	12.1	7.2	18.5	13.5	8.5	1.2	1.3	1.7	1.6	1.4	1.3
H7	12.0	8.0	4.7	12.2	8.1	5.0	13.6	9.3	6.1	1.6	1.3	1.4	1.4	1.2	1.1
H8	11.6	8.4	5.5	11.7	8.5	5.6	12.6	9.6	6.7	1.0	1.2	1.2	0.9	1.1	1.1
H9	9.2	6.3	2.3	9.4	6.5	2.4	10.9	7.6	3.0	1.7	1.3	0.7	1.5	1.1	0.6
H10	9.3	6.4	3.8	9.5	6.5	4.1	10.6	7.6	5.6	1.3	1.2	1.8	1.1	1.1	1.5
H11	11.6	8.9	5.5	11.8	9.0	5.6	13.4	10.4	6.6	1.8	1.5	1.1	1.6	1.4	1.0
H12	11.6	8.9	6.6	11.0	8.9	6.9	12.7	10.3	8.2	1.1	1.4	1.6	1.7	1.4	1.3
H13	9.6	5.9	3.1	9.6	6.0	3.2	10.9	7.3	4.1	1.3	1.4	1.0	1.3	1.3	0.9
H14	12.5	8.1	3.5	12.6	8.2	3.7	14.0	9.7	5.0	1.5	1.6	1.5	1.4	1.5	1.3
H15	9.7	6.3	2.7	10.0	6.4	2.6	11.4	7.7	3.8	1.7	1.4	1.1	1.4	1.3	1.2
集計	17.3	7.9	2.3	16.9	8.0	2.4	18.5	9.3	3.0	1.2	1.4	0.7	1.6	1.3	0.6

表6.1.1-62　現況及び大橋川改修後の塩分【大橋川中流，上層(水深1.0m)】

(psu)

年度	予測結果									変化量					
	現　況 ①			バックグラウンド後 ②			大橋川改修後 ③			大橋川改修後－現　況 ③－①			大橋川改修後－バックグラウンド後 ③－②		
	最大	平均	最小	最大	平均	最小	最大	平均	最小	最大	平均	最小	最大	平均	最小
H6	18.4	12.8	7.2	18.0	12.8	7.5	19.6	14.5	9.2	1.2	1.7	2.0	1.6	1.7	1.7
H7	12.6	8.4	5.1	12.8	8.6	5.4	14.8	10.3	6.8	2.2	1.9	1.7	2.0	1.7	1.4
H8	11.9	8.9	5.9	12.1	9.0	5.9	13.6	10.7	7.3	1.7	1.8	1.4	1.5	1.7	1.4
H9	9.8	6.7	2.4	9.9	6.8	2.5	12.0	8.4	3.3	2.2	1.7	0.9	2.1	1.6	0.8
H10	9.9	6.8	4.2	10.2	6.9	4.4	11.7	8.4	6.4	1.8	1.6	2.2	1.5	1.5	2.0
H11	12.1	9.4	5.7	12.4	9.5	5.9	14.4	11.4	7.0	2.3	2.0	1.3	2.0	1.9	1.1
H12	12.3	9.4	7.0	11.6	9.3	7.4	13.9	11.3	9.0	1.6	1.9	2.0	2.3	2.0	1.6
H13	10.2	6.2	3.4	10.2	6.3	3.5	12.0	8.1	4.7	1.8	1.9	1.3	1.8	1.8	1.2
H14	13.1	8.6	3.8	13.2	8.7	4.0	15.2	10.7	5.6	2.1	2.1	1.8	2.0	2.0	1.6
H15	10.2	6.5	2.8	10.4	6.7	2.7	12.5	8.4	3.9	2.3	1.9	1.1	2.1	1.7	1.2
集計	18.4	8.4	2.4	18.0	8.5	2.5	19.6	10.2	3.3	1.2	1.8	0.9	1.6	1.7	0.8

表6.1.1-63　現況及び大橋川改修後の塩分【大橋川中流，下層(底上1.0m)】

(psu)

年度	予測結果									変化量					
	現　況 ①			バックグラウンド後 ②			大橋川改修後 ③			大橋川改修後－現　況 ③－①			大橋川改修後－バックグラウンド後 ③－②		
	最大	平均	最小	最大	平均	最小	最大	平均	最小	最大	平均	最小	最大	平均	最小
H6	19.3	13.9	8.1	18.9	13.9	8.5	20.3	15.8	10.4	1.0	1.9	2.3	1.4	1.9	1.9
H7	14.3	9.9	6.3	14.6	10.1	6.6	16.7	12.3	8.6	2.4	2.4	2.3	2.1	2.2	2.0
H8	13.3	10.4	7.2	13.5	10.5	7.4	15.4	12.7	9.1	2.1	2.3	1.9	1.9	2.2	1.7
H9	11.7	8.0	3.1	11.3	8.2	3.3	13.8	10.3	4.9	2.1	2.3	1.8	2.5	2.1	1.6
H10	11.3	8.1	5.4	11.6	8.3	5.7	13.6	10.4	7.8	2.3	2.3	2.4	2.0	2.1	2.1
H11	13.4	10.9	6.9	13.7	11.1	7.1	16.0	13.4	9.0	2.6	2.5	2.1	2.3	2.3	1.9
H12	14.4	10.8	7.9	13.9	10.9	8.4	16.7	13.3	10.5	2.3	2.5	2.6	2.8	2.4	2.1
H13	11.6	7.6	4.6	11.6	7.7	4.8	13.7	10.1	6.9	2.1	2.5	2.3	2.1	2.4	2.1
H14	14.5	10.2	4.8	14.5	10.3	5.1	17.3	12.8	7.4	2.8	2.6	2.6	2.8	2.5	2.3
H15	12.3	8.0	3.6	12.5	8.1	3.6	14.6	10.5	5.7	2.3	2.5	2.1	2.1	2.4	2.1
集計	19.3	9.8	3.1	18.9	9.9	3.3	20.3	12.2	4.9	1.0	2.4	1.8	1.4	2.3	1.6

※集計：最大=10ヶ年最大値，最小=10ヶ年最小値，平均=10ヶ年平均値

表6.1.1-64　現況及び大橋川改修後の塩分【矢田，上層(水深1.0m)】

(psu)

年度	予測結果									変化量					
	現　況 ①			バックグラウンド後 ②			大橋川改修後 ③			大橋川改修後－現　況 ③－①			大橋川改修後－バックグラウンド後 ③－②		
	最大	平均	最小	最大	平均	最小	最大	平均	最小	最大	平均	最小	最大	平均	最小
H6	20.1	14.6	8.4	19.8	14.6	8.8	21.0	16.0	10.2	0.9	1.4	1.8	1.2	1.4	1.4
H7	15.2	10.6	6.8	15.5	10.8	7.1	16.7	12.0	8.1	1.5	1.4	1.3	1.2	1.2	1.0
H8	14.3	11.0	7.4	14.4	11.2	7.7	15.4	12.5	8.9	1.1	1.5	1.5	1.0	1.3	1.2
H9	12.5	8.5	3.3	12.1	8.7	3.5	13.7	9.9	4.4	1.2	1.4	1.1	1.6	1.2	0.9
H10	12.2	8.6	5.9	12.6	8.8	6.2	13.4	9.9	7.5	1.2	1.3	1.6	0.8	1.1	1.3
H11	14.2	11.5	7.1	14.5	11.8	7.3	15.8	13.1	8.1	1.6	1.6	1.0	1.3	1.3	0.8
H12	15.4	11.5	8.3	14.8	11.5	8.7	16.3	13.0	10.0	0.9	1.5	1.7	1.5	1.5	1.3
H13	12.4	8.0	5.1	12.4	8.2	5.3	13.6	9.6	6.2	1.2	1.6	1.1	1.2	1.4	0.9
H14	15.2	10.9	5.2	15.4	11.0	5.5	17.1	12.5	7.0	1.9	1.6	1.8	1.7	1.5	1.5
H15	13.0	8.3	3.6	13.3	8.5	3.5	14.1	9.8	4.8	1.1	1.5	1.2	0.8	1.3	1.3
集計	20.1	10.4	3.3	19.8	10.5	3.5	21.0	11.8	4.4	0.9	1.4	1.1	1.2	1.3	0.9

表6.1.1-65　現況及び大橋川改修後の塩分【矢田，下層(底上1.0m)】

(psu)

年度	予測結果									変化量					
	現　況 ①			バックグラウンド後 ②			大橋川改修後 ③			大橋川改修後－現　況 ③－①			大橋川改修後－バックグラウンド後 ③－②		
	最大	平均	最小	最大	平均	最小	最大	平均	最小	最大	平均	最小	最大	平均	最小
H6	21.3	15.9	9.7	21.1	16.0	10.1	22.0	17.6	12.0	0.7	1.7	2.3	0.9	1.6	1.9
H7	16.9	12.3	8.2	17.2	12.5	8.4	19.0	14.5	10.3	2.1	2.2	2.1	1.8	2.0	1.9
H8	16.5	12.7	8.5	16.6	12.9	8.8	18.1	15.0	10.7	1.6	2.3	2.2	1.5	2.1	1.9
H9	14.5	10.1	4.3	13.9	10.3	4.6	16.1	12.4	6.5	1.6	2.3	2.2	2.2	2.1	1.9
H10	14.1	10.3	7.3	14.5	10.5	7.6	15.9	12.5	9.4	1.8	2.2	2.1	1.4	2.0	1.8
H11	15.8	13.3	8.9	16.1	13.6	9.1	18.0	15.5	10.7	2.2	2.2	1.8	1.9	1.9	1.6
H12	17.7	13.2	9.7	17.3	13.4	10.3	19.2	15.4	12.3	1.5	2.2	2.6	1.9	2.0	2.0
H13	14.0	9.8	6.7	14.0	10.0	6.7	15.8	12.3	8.4	1.8	2.5	1.7	1.8	2.3	1.7
H14	17.3	12.7	6.5	17.5	12.9	6.9	19.6	15.0	9.3	2.3	2.3	2.8	2.1	2.1	2.4
H15	15.4	10.2	5.1	15.7	10.4	5.0	17.2	12.6	7.4	1.8	2.4	2.3	1.5	2.2	2.4
集計	21.3	12.1	4.3	21.1	12.3	4.6	22.0	14.3	6.5	0.7	2.2	2.2	0.9	2.0	1.9

表6.1.1-66　現況及び大橋川改修後の塩分【剣先川中流，上層(水深1.0m)】

(psu)

年度	予測結果									変化量					
	現　況 ①			バックグラウンド後 ②			大橋川改修後 ③			大橋川改修後－現　況 ③－①			大橋川改修後－バックグラウンド後 ③－②		
	最大	平均	最小	最大	平均	最小	最大	平均	最小	最大	平均	最小	最大	平均	最小
H6	17.9	12.4	6.8	17.5	12.3	7.2	19.5	14.4	9.1	1.6	2.0	2.3	2.0	2.1	1.9
H7	12.1	8.0	4.7	12.3	8.1	4.9	14.7	10.2	6.7	2.6	2.2	2.0	2.4	2.1	1.8
H8	11.6	8.4	5.5	11.8	8.5	5.5	13.4	10.6	7.2	1.8	2.2	1.7	1.6	2.1	1.7
H9	9.3	6.3	2.2	9.5	6.4	2.3	11.8	8.3	3.2	2.5	2.0	1.0	2.3	1.9	0.9
H10	9.4	6.4	3.7	9.6	6.5	3.9	11.5	8.3	6.3	2.1	1.9	2.6	1.9	1.8	2.4
H11	11.8	8.9	5.4	12.1	9.1	5.6	14.2	11.3	7.0	2.4	2.4	1.6	2.1	2.2	1.4
H12	11.6	8.9	6.7	11.0	8.8	7.0	13.8	11.2	8.9	2.2	2.3	2.2	2.8	2.4	1.9
H13	9.7	5.8	3.0	9.7	5.9	3.2	11.9	8.0	4.6	2.2	2.2	1.6	2.2	2.1	1.4
H14	12.7	8.1	3.4	12.8	8.1	3.6	15.0	10.6	5.5	2.3	2.5	2.1	2.2	2.5	1.9
H15	9.8	6.1	2.6	10.0	6.2	2.5	12.4	8.3	3.9	2.6	2.2	1.3	2.4	2.1	1.4
集計	17.9	7.9	2.2	17.5	8.0	2.3	19.5	10.1	3.2	1.6	2.2	1.0	2.0	2.1	0.9

表6.1.1-67　現況及び大橋川改修後の塩分【剣先川中流，下層(底上1.0m)】

(psu)

年度	予測結果									変化量					
	現　況 ①			バックグラウンド後 ②			大橋川改修後 ③			大橋川改修後－現　況 ③－①			大橋川改修後－バックグラウンド後 ③－②		
	最大	平均	最小	最大	平均	最小	最大	平均	最小	最大	平均	最小	最大	平均	最小
H6	17.9	12.4	6.8	17.5	12.3	7.2	20.0	15.0	9.6	2.1	2.6	2.8	2.5	2.7	2.4
H7	12.1	8.0	4.7	12.3	8.1	4.9	15.5	11.0	7.4	3.4	3.0	2.7	3.2	2.9	2.5
H8	11.6	8.4	5.5	11.8	8.5	5.5	14.0	11.4	8.2	2.4	3.0	2.7	2.2	2.9	2.7
H9	9.3	6.3	2.2	9.5	6.4	2.3	12.6	9.1	3.9	3.3	2.8	1.7	3.1	2.7	1.6
H10	9.4	6.4	3.7	9.6	6.5	3.9	12.3	9.1	6.8	2.9	2.7	3.1	2.7	2.6	2.9
H11	11.8	8.9	5.4	12.1	9.1	5.6	14.9	12.1	7.8	3.1	3.2	2.4	2.8	3.0	2.2
H12	11.6	8.9	6.7	11.0	8.8	7.0	15.0	12.0	9.5	3.4	3.1	2.8	4.0	3.2	2.5
H13	9.7	5.8	3.0	9.7	5.9	3.2	12.5	8.8	5.5	2.8	3.0	2.5	2.8	2.9	2.3
H14	12.7	8.1	3.4	12.8	8.1	3.6	15.8	11.5	6.3	3.1	3.4	2.9	3.0	3.4	2.7
H15	9.8	6.1	2.6	10.0	6.2	2.5	13.2	9.2	4.6	3.4	3.1	2.0	3.2	3.0	2.1
集計	17.9	7.9	2.2	17.5	8.0	2.3	20.0	10.9	3.9	2.1	3.0	1.7	2.5	2.9	1.6

※集計：最大=10ヶ年最大値，最小=10ヶ年最小値，平均=10ヶ年平均値

表6.1.1-68　現況及び大橋川改修後の塩分【手貝水門下流，上層(水深1.0m)】

(psu)

年度	予測結果									変化量					
	現　況 ①			バックグラウンド後 ②			大橋川改修後 ③			大橋川改修後－現　況 ③－①			大橋川改修後－ バックグラウンド後 ③－②		
	最大	平均	最小	最大	平均	最小	最大	平均	最小	最大	平均	最小	最大	平均	最小
H6	17.2	11.2	5.6	16.8	11.1	5.9	19.6	12.9	7.4	2.4	1.7	1.8	2.8	1.8	1.5
H7	11.3	7.2	4.2	11.5	7.3	4.4	13.2	8.9	5.8	1.9	1.7	1.6	1.7	1.6	1.4
H8	10.3	7.5	4.9	10.5	7.6	4.9	11.4	9.2	6.1	1.1	1.7	1.2	0.9	1.6	1.2
H9	8.4	5.4	2.0	8.2	5.6	2.1	10.1	7.0	2.7	1.7	1.6	0.7	1.9	1.4	0.6
H10	8.2	5.6	3.3	8.5	5.7	3.5	9.8	7.0	5.0	1.6	1.4	1.7	1.3	1.3	1.5
H11	10.9	8.3	5.1	11.2	8.5	5.2	12.8	10.1	6.2	1.9	1.8	1.1	1.6	1.6	1.0
H12	10.9	8.0	5.9	10.3	8.0	6.1	12.5	9.8	7.5	1.6	1.8	1.6	2.2	1.8	1.4
H13	8.4	5.1	2.6	8.5	5.2	2.7	10.2	6.7	3.7	1.8	1.6	1.1	1.7	1.5	1.0
H14	11.5	7.1	2.7	11.5	7.2	2.9	13.2	9.0	4.2	1.7	1.9	1.5	1.7	1.8	1.3
H15	8.7	5.3	2.3	8.9	5.5	2.2	10.5	6.9	3.2	1.8	1.6	0.9	1.6	1.4	1.0
集計	17.2	7.1	2.0	16.8	7.2	2.1	19.6	8.8	2.7	2.4	1.7	0.7	2.8	1.6	0.6

表6.1.1-69　現況及び大橋川改修後の塩分【手貝水門下流，下層(底上1.0m)】

(psu)

年度	予測結果									変化量					
	現　況 ①			バックグラウンド後 ②			大橋川改修後 ③			大橋川改修後－現　況 ③－①			大橋川改修後－ バックグラウンド後 ③－②		
	最大	平均	最小	最大	平均	最小	最大	平均	最小	最大	平均	最小	最大	平均	最小
H6	17.2	11.2	5.6	16.8	11.1	5.9	20.4	14.1	8.3	3.2	2.9	2.7	3.6	3.0	2.4
H7	11.3	7.2	4.2	11.5	7.3	4.4	14.4	10.1	6.6	3.1	2.9	2.4	2.9	2.8	2.2
H8	10.3	7.5	4.9	10.5	7.6	4.9	12.8	10.4	7.2	2.5	2.9	2.3	2.3	2.8	2.3
H9	8.4	5.4	2.0	8.2	5.6	2.1	11.4	8.0	3.2	3.0	2.6	1.2	3.2	2.4	1.1
H10	8.2	5.6	3.3	8.5	5.7	3.5	11.1	8.1	5.9	2.9	2.5	2.6	2.6	2.4	2.4
H11	10.9	8.3	5.1	11.2	8.5	5.2	13.9	11.2	7.0	3.0	2.9	1.9	2.7	2.7	1.8
H12	10.9	8.0	5.9	10.3	8.0	6.1	14.0	11.0	8.5	3.1	3.0	2.6	3.7	3.0	2.4
H13	8.4	5.1	2.6	8.5	5.2	2.7	11.5	7.7	4.5	3.1	2.6	1.9	3.0	2.5	1.8
H14	11.5	7.1	2.7	11.5	7.2	2.9	14.7	10.3	5.0	3.2	3.2	2.3	3.2	3.1	2.1
H15	8.7	5.3	2.3	8.9	5.5	2.2	12.0	8.0	3.7	3.3	2.7	1.4	3.1	2.5	1.5
集計	17.2	7.1	2.0	16.8	7.2	2.1	20.4	9.9	3.2	3.2	2.8	1.2	3.6	2.7	1.1

※集計：最大=10ヶ年最大値，最小=10ヶ年最小値，平均=10ヶ年平均値

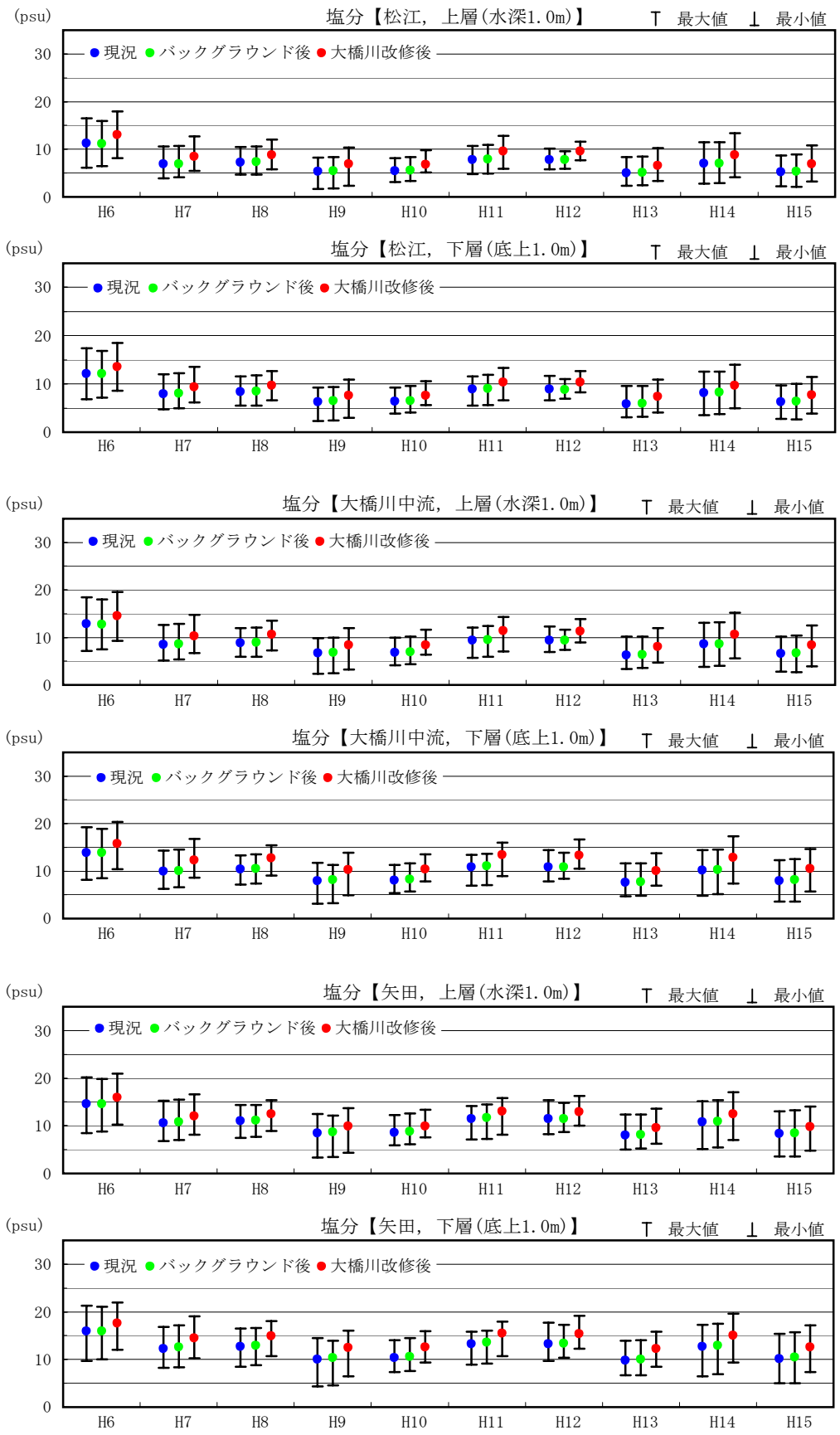

図6.1.1-235　現況及び大橋川改修後の塩分【大橋川，年平均・最大・最小，1/2】

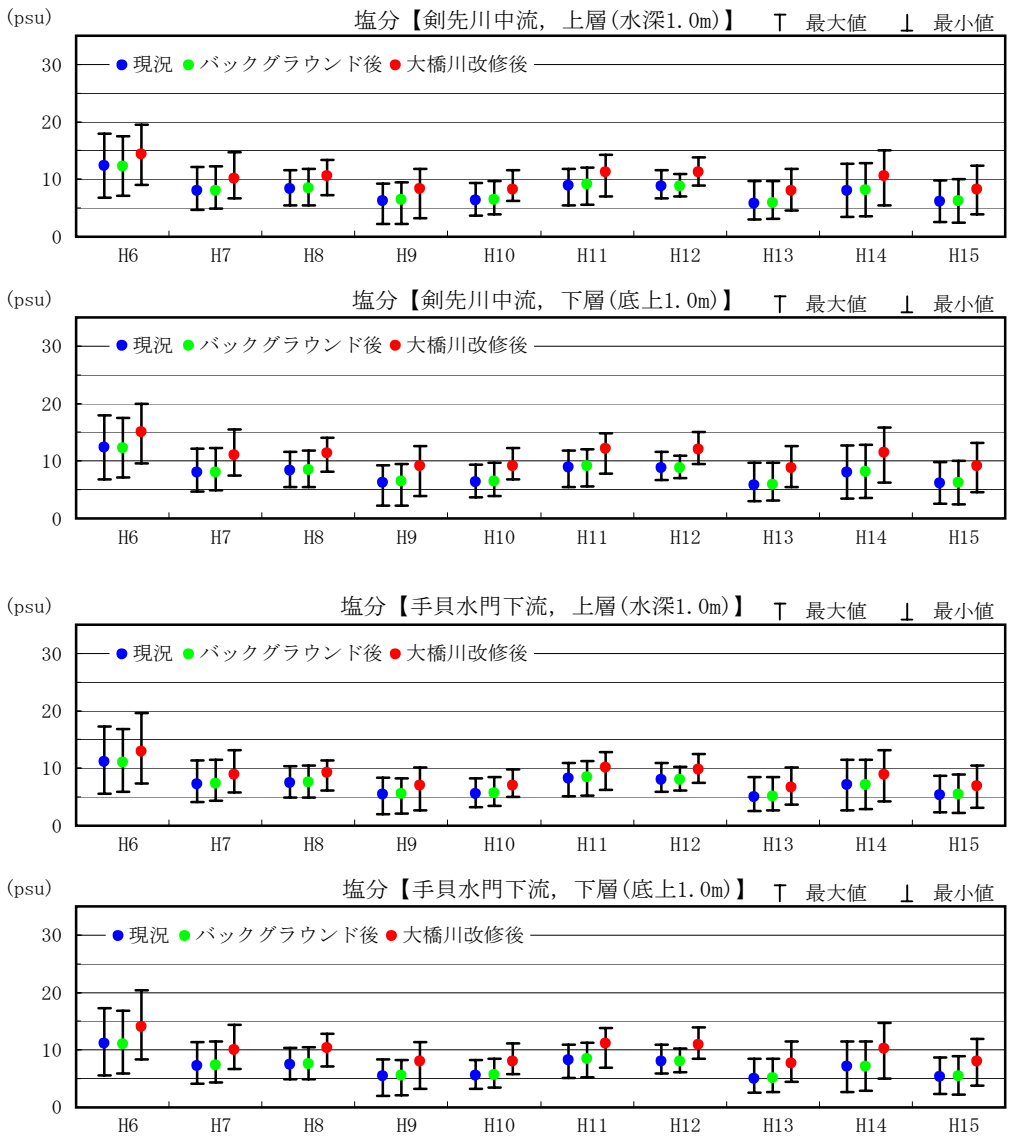

図6.1.1-236　現況及び大橋川改修後の塩分【大橋川，年平均・最大・最小，2/2】

表6.1.1-70　現況及び大橋川改修後の塩分【大橋川河口，上層(水深1.0m)】

年度	予測結果									変化量					
	現　況 ①			バックグラウンド後 ②			大橋川改修後 ③			大橋川改修後－現　況 ③－①			大橋川改修後－バックグラウンド後 ③－②		
	最大	平均	最小	最大	平均	最小	最大	平均	最小	最大	平均	最小	最大	平均	最小
H6	23.1	18.6	12.1	23.1	18.7	12.5	23.2	19.3	13.6	0.1	0.7	1.5	0.1	0.6	1.1
H7	21.2	15.7	10.7	21.6	16.0	10.9	22.0	16.7	11.4	0.8	1.0	0.7	0.4	0.7	0.5
H8	19.9	15.9	10.8	20.2	16.2	11.1	20.5	17.0	12.0	0.6	1.1	1.2	0.3	0.8	0.9
H9	18.1	13.2	6.8	18.5	13.5	7.1	19.1	14.3	7.8	1.0	1.1	1.0	0.6	0.8	0.7
H10	17.6	13.1	9.3	18.0	13.3	9.5	18.2	14.1	10.4	0.6	1.0	1.1	0.2	0.8	0.9
H11	20.0	16.2	10.0	20.5	16.5	10.1	20.9	17.2	10.9	0.9	1.0	0.9	0.4	0.7	0.8
H12	20.2	16.3	11.4	19.8	16.5	12.0	20.5	17.2	13.0	0.3	0.9	1.6	0.7	0.7	1.0
H13	16.9	12.7	8.5	17.0	12.9	8.5	18.0	13.9	9.2	1.1	1.2	0.7	1.0	1.0	0.7
H14	21.1	16.1	10.9	21.4	16.3	11.2	22.0	17.0	11.8	0.9	0.9	0.9	0.6	0.7	0.6
H15	18.0	12.8	7.4	18.4	13.0	7.4	18.7	13.9	8.2	0.7	1.1	0.8	0.3	0.9	0.8
集計	23.1	15.1	6.8	23.1	15.3	7.1	23.2	16.1	7.8	0.1	1.0	1.0	0.1	0.8	0.7

表6.1.1-71　現況及び大橋川改修後の塩分【大橋川河口，下層(底上1.0m)】

年度	予測結果									変化量					
	現　況 ①			バックグラウンド後 ②			大橋川改修後 ③			大橋川改修後－現　況 ③－①			大橋川改修後－バックグラウンド後 ③－②		
	最大	平均	最小	最大	平均	最小	最大	平均	最小	最大	平均	最小	最大	平均	最小
H6	25.4	22.3	17.8	25.5	22.6	18.3	25.3	22.7	18.6	-0.1	0.4	0.8	-0.2	0.1	0.3
H7	25.5	20.9	17.1	25.9	21.4	17.7	25.9	21.5	17.9	0.4	0.6	0.8	0.0	0.1	0.2
H8	23.8	20.9	16.3	24.3	21.4	16.7	24.4	21.5	17.0	0.6	0.6	0.7	0.1	0.1	0.3
H9	22.9	18.7	12.7	23.4	19.3	13.3	23.5	19.5	13.7	0.6	0.8	1.0	0.1	0.2	0.4
H10	22.4	18.7	15.1	22.9	19.2	15.6	22.9	19.4	15.9	0.5	0.7	0.8	0.0	0.2	0.3
H11	24.6	21.0	14.7	25.1	21.5	15.3	25.0	21.6	15.7	0.4	0.6	1.0	-0.1	0.1	0.4
H12	24.1	21.2	17.1	24.2	21.6	18.0	24.3	21.8	18.4	0.2	0.6	1.3	0.1	0.2	0.4
H13	21.7	18.7	14.6	22.1	19.2	14.8	22.2	19.4	15.3	0.5	0.7	0.7	0.1	0.2	0.5
H14	25.3	20.9	17.1	25.7	21.3	17.6	25.8	21.5	17.7	0.5	0.6	0.6	0.1	0.2	0.1
H15	22.4	18.6	13.3	23.0	19.1	13.6	23.1	19.3	14.0	0.7	0.7	0.7	0.1	0.2	0.4
集計	25.5	20.2	12.7	25.9	20.7	13.3	25.9	20.8	13.7	0.4	0.6	1.0	0.0	0.1	0.4

表6.1.1-72　現況及び大橋川改修後の塩分【意東，上層(水深1.0m)】

年度	予測結果									変化量					
	現　況 ①			バックグラウンド後 ②			大橋川改修後 ③			大橋川改修後－現　況 ③－①			大橋川改修後－バックグラウンド後 ③－②		
	最大	平均	最小	最大	平均	最小	最大	平均	最小	最大	平均	最小	最大	平均	最小
H6	23.9	20.3	14.5	23.9	20.4	14.7	23.9	20.8	15.5	0.0	0.5	1.0	0.0	0.4	0.8
H7	23.4	17.9	11.7	24.0	18.2	12.0	24.1	18.7	12.8	0.7	0.8	1.1	0.1	0.5	0.8
H8	21.4	18.2	13.4	22.0	18.5	13.7	22.2	19.1	14.4	0.8	0.9	1.0	0.2	0.6	0.7
H9	20.4	15.4	8.3	20.7	15.8	8.6	21.1	16.4	9.5	0.7	1.0	1.2	0.4	0.6	0.9
H10	19.8	15.4	10.9	20.2	15.7	11.2	20.4	16.3	12.1	0.6	0.9	1.2	0.2	0.6	0.9
H11	22.1	18.2	11.0	22.8	18.5	11.2	22.9	19.0	12.1	0.8	0.8	1.1	0.1	0.5	0.9
H12	21.6	18.4	13.5	21.3	18.6	14.0	21.7	19.2	14.8	0.1	0.8	1.3	0.4	0.6	0.8
H13	19.4	15.0	9.7	19.8	15.2	9.5	20.4	16.0	10.4	1.0	1.0	0.7	0.6	0.8	0.9
H14	23.1	18.3	13.1	23.6	18.6	13.2	24.1	19.1	13.6	1.0	0.8	0.5	0.5	0.5	0.4
H15	20.3	15.1	9.4	20.9	15.4	9.3	21.3	16.1	10.3	1.0	1.0	0.9	0.4	0.7	1.0
集計	23.9	17.2	8.3	24.0	17.5	8.6	24.1	18.1	9.5	0.2	0.9	1.2	0.1	0.6	0.9

表6.1.1-73　現況及び大橋川改修後の塩分【意東，下層(底上1.0m)】

年度	予測結果									変化量					
	現　況 ①			バックグラウンド後 ②			大橋川改修後 ③			大橋川改修後－現　況 ③－①			大橋川改修後－バックグラウンド後 ③－②		
	最大	平均	最小	最大	平均	最小	最大	平均	最小	最大	平均	最小	最大	平均	最小
H6	27.3	24.7	21.4	27.4	25.1	22.1	27.4	25.2	22.3	0.1	0.5	0.9	0.0	0.1	0.2
H7	26.7	23.7	20.4	27.0	24.2	21.1	27.1	24.3	21.3	0.4	0.6	0.9	0.1	0.1	0.2
H8	26.6	23.8	20.4	27.0	24.2	21.1	27.2	24.4	21.3	0.6	0.6	0.9	0.2	0.2	0.2
H9	24.9	22.2	17.6	25.3	22.8	18.8	25.5	23.1	19.2	0.6	0.9	1.6	0.2	0.3	0.4
H10	24.7	22.4	19.3	25.3	23.0	20.0	25.4	23.2	20.2	0.7	0.8	0.9	0.1	0.2	0.2
H11	26.6	24.2	21.5	27.0	24.7	22.4	27.2	24.8	22.6	0.6	0.6	1.1	0.2	0.1	0.2
H12	26.9	24.0	21.5	27.0	24.5	22.0	27.2	24.6	22.1	0.3	0.6	0.6	0.2	0.1	0.1
H13	23.9	22.7	19.9	24.3	23.3	20.7	24.5	23.5	21.1	0.6	0.8	1.2	0.2	0.2	0.4
H14	27.3	23.6	20.1	27.6	24.1	20.7	27.8	24.3	20.9	0.5	0.7	0.8	0.2	0.2	0.2
H15	25.5	22.7	19.9	25.9	23.3	20.9	26.1	23.5	21.2	0.6	0.8	1.3	0.2	0.2	0.3
集計	27.3	23.4	17.6	27.6	23.9	18.8	27.8	24.1	19.2	0.5	0.7	1.6	0.2	0.2	0.4

※集計：最大=10ヶ年最大値，最小=10ヶ年最小値，平均=10ヶ年平均値

表6.1.1-74　現況及び大橋川改修後の塩分【飯梨川河口，上層(水深1.0m)】

年度	予測結果									変化量					
	現　況 ①			バックグラウンド後 ②			大橋川改修後 ③			大橋川改修後－現　況 ③－①			大橋川改修後－バックグラウンド後 ③－②		
	最大	平均	最小	最大	平均	最小	最大	平均	最小	最大	平均	最小	最大	平均	最小
H6	24.9	20.9	14.6	25.0	21.1	14.9	24.9	21.4	15.5	0.0	0.5	0.9	-0.1	0.3	0.6
H7	24.0	18.1	11.1	24.4	18.4	11.5	24.5	18.7	12.0	0.5	0.6	0.9	0.1	0.3	0.5
H8	22.9	19.4	14.0	23.3	19.8	14.4	23.6	20.2	14.9	0.7	0.8	0.9	0.3	0.4	0.5
H9	21.3	16.3	7.9	21.7	16.7	8.2	21.9	17.1	8.7	0.6	0.8	0.8	0.2	0.4	0.5
H10	20.2	16.8	12.7	20.7	17.3	13.3	20.9	17.7	13.9	0.7	0.9	1.2	0.2	0.4	0.6
H11	23.0	19.4	12.0	23.5	19.9	12.4	23.6	20.2	13.0	0.6	0.8	1.0	0.1	0.3	0.6
H12	22.9	19.2	14.8	23.0	19.6	15.6	23.2	19.9	16.2	0.3	0.7	1.4	0.2	0.3	0.6
H13	20.2	16.3	10.3	20.5	16.7	10.3	20.8	17.2	11.0	0.6	0.9	0.7	0.3	0.5	0.7
H14	24.2	19.4	13.2	24.5	19.8	13.5	24.8	20.1	13.8	0.6	0.7	0.6	0.3	0.3	0.3
H15	22.5	16.4	10.2	23.2	16.8	10.4	23.4	17.2	11.0	0.9	0.8	0.8	0.2	0.4	0.6
集計	24.9	18.2	7.9	25.0	18.6	8.2	24.9	19.0	8.7	0.0	0.8	0.8	-0.1	0.4	0.5

表6.1.1-75　現況及び大橋川改修後の塩分【飯梨川河口，下層(底上1.0m)】

年度	予測結果									変化量					
	現　況 ①			バックグラウンド後 ②			大橋川改修後 ③			大橋川改修後－現　況 ③－①			大橋川改修後－バックグラウンド後 ③－②		
	最大	平均	最小	最大	平均	最小	最大	平均	最小	最大	平均	最小	最大	平均	最小
H6	28.5	26.1	23.2	28.8	26.4	23.7	28.9	26.5	23.9	0.4	0.4	0.7	0.1	0.1	0.2
H7	27.7	25.3	22.3	28.0	25.7	22.9	28.2	25.9	23.1	0.5	0.6	0.8	0.2	0.2	0.2
H8	28.0	25.4	22.9	28.3	25.8	23.4	28.5	26.0	23.6	0.5	0.6	0.7	0.2	0.2	0.2
H9	26.6	24.2	21.2	26.9	24.8	22.4	27.2	25.1	22.8	0.6	0.9	1.6	0.3	0.3	0.4
H10	26.7	24.6	22.0	27.1	25.0	22.4	27.4	25.3	22.7	0.7	0.7	0.7	0.3	0.3	0.3
H11	27.4	25.8	23.6	27.8	26.3	24.1	28.0	26.4	24.3	0.6	0.6	0.7	0.2	0.1	0.2
H12	28.1	25.5	22.6	28.3	25.9	23.0	28.4	26.1	23.1	0.3	0.6	0.5	0.1	0.2	0.1
H13	26.3	24.8	22.9	26.7	25.3	23.5	27.1	25.6	23.7	0.8	0.8	0.8	0.4	0.3	0.2
H14	28.2	25.2	21.4	28.5	25.6	21.9	28.6	25.8	22.1	0.4	0.6	0.7	0.1	0.2	0.2
H15	26.9	24.9	23.5	27.2	25.4	24.0	27.4	25.6	24.2	0.5	0.7	0.7	0.2	0.2	0.2
集計	28.5	25.2	21.2	28.8	25.6	21.9	28.9	25.8	22.1	0.4	0.6	0.9	0.1	0.2	0.2

表6.1.1-76　現況及び大橋川改修後の塩分【安来港沖，上層(水深1.0m)】

年度	予測結果									変化量					
	現　況 ①			バックグラウンド後 ②			大橋川改修後 ③			大橋川改修後－現　況 ③－①			大橋川改修後－バックグラウンド後 ③－②		
	最大	平均	最小	最大	平均	最小	最大	平均	最小	最大	平均	最小	最大	平均	最小
H6	25.4	21.4	15.3	25.4	21.7	15.8	25.3	21.9	16.2	-0.1	0.5	0.9	-0.1	0.2	0.4
H7	24.2	18.5	12.2	24.5	18.9	12.7	24.7	19.1	13.1	0.5	0.6	0.9	0.2	0.2	0.4
H8	23.5	19.8	15.0	23.9	20.1	15.4	24.2	20.5	15.9	0.7	0.7	0.9	0.3	0.4	0.5
H9	21.6	17.0	9.1	21.9	17.5	9.6	22.2	17.8	9.9	0.6	0.8	0.8	0.3	0.3	0.3
H10	20.6	17.9	15.0	21.1	18.3	15.7	21.4	18.7	16.2	0.8	0.8	1.2	0.3	0.4	0.5
H11	22.3	19.9	12.7	22.7	20.3	13.2	22.9	20.6	13.6	0.6	0.7	0.9	0.2	0.3	0.4
H12	23.1	19.4	16.5	23.2	19.8	16.8	23.4	20.1	17.2	0.3	0.7	0.7	0.2	0.3	0.4
H13	20.3	17.4	11.2	20.7	17.7	11.4	20.9	18.2	12.0	0.6	0.8	0.8	0.2	0.5	0.6
H14	25.2	20.0	13.7	25.5	20.3	14.0	25.7	20.6	14.3	0.5	0.6	0.6	0.2	0.3	0.3
H15	23.2	17.6	12.0	23.7	17.9	12.4	24.0	18.3	12.8	0.8	0.7	0.8	0.3	0.4	0.4
集計	25.4	18.9	9.1	25.5	19.3	9.6	25.7	19.6	9.9	0.3	0.7	0.8	0.2	0.3	0.3

表6.1.1-77　現況及び大橋川改修後の塩分【安来港沖，下層(底上1.0m)】

年度	予測結果									変化量					
	現　況 ①			バックグラウンド後 ②			大橋川改修後 ③			大橋川改修後－現　況 ③－①			大橋川改修後－バックグラウンド後 ③－②		
	最大	平均	最小	最大	平均	最小	最大	平均	最小	最大	平均	最小	最大	平均	最小
H6	28.7	25.9	22.5	29.0	26.2	23.0	29.0	26.4	23.2	0.3	0.5	0.7	0.0	0.2	0.2
H7	27.6	25.2	22.3	28.0	25.6	22.9	28.2	25.8	23.1	0.6	0.6	0.8	0.2	0.2	0.2
H8	28.0	25.2	22.8	28.3	25.6	23.3	28.5	25.8	23.6	0.5	0.6	0.8	0.2	0.2	0.3
H9	26.6	24.2	21.6	26.9	24.7	22.7	27.2	25.0	23.1	0.6	0.8	1.5	0.3	0.3	0.4
H10	26.8	24.6	22.0	27.2	25.0	22.5	27.4	25.3	22.8	0.6	0.7	0.8	0.2	0.3	0.3
H11	27.4	25.7	23.5	27.7	26.2	23.9	27.9	26.3	24.1	0.5	0.6	0.6	0.2	0.1	0.2
H12	28.1	25.4	22.3	28.3	25.8	22.7	28.4	26.0	22.8	0.3	0.6	0.5	0.1	0.2	0.1
H13	26.4	24.8	22.8	26.9	25.2	23.2	27.2	25.5	23.4	0.8	0.7	0.6	0.3	0.3	0.2
H14	28.1	25.1	20.9	28.4	25.5	21.3	28.5	25.7	21.5	0.4	0.6	0.6	0.1	0.2	0.2
H15	26.8	24.9	23.6	27.2	25.4	24.2	27.3	25.6	24.4	0.5	0.7	0.8	0.1	0.2	0.2
集計	28.7	25.1	20.9	29.0	25.5	21.3	29.0	25.7	21.5	0.3	0.6	0.6	0.0	0.2	0.2

※集計：最大=10ヶ年最大値，最小=10ヶ年最小値，平均=10ヶ年平均値

表6.1.1-78　現況及び大橋川改修後の塩分【羽入，上層(水深1.0m)】

年度	予測結果									変化量					
	現　況 ①			バックグラウンド後 ②			大橋川改修後 ③			大橋川改修後－現　況 ③－①			大橋川改修後－バックグラウンド後 ③－②		
	最大	平均	最小	最大	平均	最小	最大	平均	最小	最大	平均	最小	最大	平均	最小
H6	24.8	21.2	15.4	24.9	21.5	15.7	24.8	21.7	16.4	0.0	0.5	1.0	-0.1	0.2	0.7
H7	24.4	18.8	12.5	24.9	19.2	13.1	25.0	19.6	13.9	0.6	0.8	1.4	0.1	0.4	0.8
H8	22.6	19.5	14.7	23.1	20.0	15.0	23.4	20.4	15.6	0.8	0.9	0.9	0.3	0.4	0.6
H9	21.5	16.7	9.4	22.0	17.3	9.8	22.3	17.7	10.5	0.8	1.0	1.1	0.3	0.4	0.7
H10	20.5	16.8	12.2	21.1	17.2	12.8	21.3	17.7	13.5	0.8	0.9	1.3	0.2	0.5	0.7
H11	23.2	19.1	11.5	23.7	19.5	11.7	23.8	19.9	12.3	0.6	0.8	0.8	0.1	0.4	0.6
H12	22.5	19.4	14.6	22.7	19.7	15.4	23.0	20.1	16.1	0.5	0.7	1.5	0.3	0.4	0.7
H13	20.4	16.3	10.4	20.9	16.7	10.3	21.2	17.3	11.2	0.8	1.0	0.8	0.3	0.6	0.9
H14	24.5	19.6	14.0	24.9	20.0	14.3	25.2	20.3	14.7	0.7	0.7	0.7	0.3	0.3	0.4
H15	22.1	16.5	10.5	22.9	17.0	10.6	23.1	17.5	11.4	1.0	1.0	0.9	0.2	0.5	0.8
集計	24.8	18.4	9.4	24.9	18.8	9.8	25.2	19.2	10.5	0.4	0.8	1.1	0.3	0.4	0.7

表6.1.1-79　現況及び大橋川改修後の塩分【羽入，下層(底上1.0m)】

年度	予測結果									変化量					
	現　況 ①			バックグラウンド後 ②			大橋川改修後 ③			大橋川改修後－現　況 ③－①			大橋川改修後－バックグラウンド後 ③－②		
	最大	平均	最小	最大	平均	最小	最大	平均	最小	最大	平均	最小	最大	平均	最小
H6	27.6	25.0	21.9	27.8	25.3	22.5	27.8	25.4	22.7	0.2	0.4	0.8	0.0	0.1	0.2
H7	26.6	24.0	20.8	26.9	24.5	21.4	27.1	24.7	21.6	0.5	0.7	0.8	0.2	0.2	0.2
H8	26.9	24.0	20.9	27.2	24.5	21.5	27.4	24.6	21.7	0.5	0.6	0.8	0.2	0.1	0.2
H9	25.3	22.6	18.7	25.7	23.3	19.9	26.0	23.6	20.3	0.7	1.0	1.6	0.3	0.3	0.4
H10	25.2	22.9	20.0	25.7	23.5	20.7	25.9	23.7	20.9	0.7	0.8	0.9	0.2	0.2	0.2
H11	26.6	24.5	22.3	27.0	25.0	22.7	27.2	25.2	23.0	0.6	0.7	0.7	0.2	0.2	0.3
H12	27.1	24.3	21.5	27.3	24.7	21.9	27.5	24.9	22.1	0.4	0.6	0.6	0.2	0.2	0.2
H13	24.6	23.2	20.7	25.0	23.8	21.5	25.4	24.0	21.9	0.8	0.8	1.2	0.4	0.2	0.4
H14	27.5	23.9	20.0	27.8	24.3	20.6	28.0	24.5	20.8	0.5	0.6	0.8	0.2	0.2	0.2
H15	25.9	23.2	21.2	26.3	23.8	21.7	26.5	24.0	21.9	0.6	0.8	0.7	0.2	0.2	0.2
集計	27.6	23.8	18.7	27.8	24.3	19.9	28.0	24.5	20.3	0.4	0.7	1.6	0.2	0.2	0.4

表6.1.1-80　現況及び大橋川改修後の塩分【中海湖心，上層(水深1.0m)】

年度	予測結果									変化量					
	現　況 ①			バックグラウンド後 ②			大橋川改修後 ③			大橋川改修後－現　況 ③－①			大橋川改修後－バックグラウンド後 ③－②		
	最大	平均	最小	最大	平均	最小	最大	平均	最小	最大	平均	最小	最大	平均	最小
H6	24.6	21.1	15.4	24.7	21.3	15.7	24.6	21.6	16.4	0.0	0.5	1.0	-0.1	0.3	0.7
H7	24.1	18.6	11.8	24.6	19.0	12.3	24.8	19.4	12.8	0.7	0.8	1.0	0.2	0.4	0.5
H8	22.5	19.3	14.6	23.0	19.7	15.0	23.3	20.1	15.6	0.8	0.8	1.0	0.3	0.4	0.6
H9	21.2	16.3	8.7	21.6	16.8	9.0	21.9	17.3	9.6	0.7	1.0	0.9	0.3	0.5	0.6
H10	20.6	16.7	12.1	21.3	17.1	12.6	21.4	17.6	13.4	0.8	0.9	1.3	0.1	0.5	0.8
H11	22.8	19.2	11.5	23.4	19.6	11.7	23.5	20.0	12.4	0.7	0.8	0.9	0.1	0.4	0.7
H12	22.5	19.3	14.7	22.5	19.7	15.4	22.8	20.1	16.2	0.3	0.8	1.5	0.3	0.4	0.8
H13	20.4	16.2	10.2	21.0	16.6	10.1	21.3	17.2	10.9	0.9	1.0	0.7	0.3	0.6	0.8
H14	24.1	19.4	14.2	24.6	19.9	14.5	24.9	20.2	14.9	0.8	0.8	0.7	0.3	0.3	0.4
H15	21.9	16.2	10.2	22.7	16.7	10.4	22.9	17.2	11.2	1.0	1.0	1.0	0.2	0.5	0.8
集計	24.6	18.2	8.7	24.7	18.6	9.0	24.9	19.1	9.6	0.3	0.9	0.9	0.2	0.5	0.6

表6.1.1-81　現況及び大橋川改修後の塩分【中海湖心，下層(底上1.0m)】

年度	予測結果									変化量					
	現　況 ①			バックグラウンド後 ②			大橋川改修後 ③			大橋川改修後－現　況 ③－①			大橋川改修後－バックグラウンド後 ③－②		
	最大	平均	最小	最大	平均	最小	最大	平均	最小	最大	平均	最小	最大	平均	最小
H6	28.1	25.7	22.8	28.4	26.0	23.5	28.5	26.2	23.7	0.4	0.5	0.9	0.1	0.2	0.2
H7	27.3	24.9	21.8	27.6	25.3	22.3	27.8	25.5	22.5	0.5	0.6	0.7	0.2	0.2	0.2
H8	27.6	24.9	22.2	28.0	25.3	22.8	28.2	25.5	23.0	0.6	0.6	0.8	0.2	0.2	0.2
H9	26.1	23.6	20.0	26.4	24.2	21.3	26.7	24.5	21.7	0.6	0.9	1.7	0.3	0.3	0.4
H10	26.1	23.9	21.3	26.6	24.4	21.8	26.8	24.7	22.1	0.7	0.8	0.8	0.2	0.3	0.3
H11	27.3	25.4	23.3	27.6	25.8	23.7	27.8	26.0	23.9	0.5	0.6	0.6	0.2	0.2	0.2
H12	27.8	25.1	22.4	27.9	25.5	22.8	28.1	25.7	22.9	0.3	0.6	0.5	0.2	0.2	0.1
H13	25.6	24.2	22.0	26.0	24.7	22.7	26.4	25.0	23.1	0.8	0.8	1.1	0.4	0.3	0.4
H14	28.0	24.8	21.0	28.2	25.1	21.6	28.4	25.4	21.8	0.4	0.6	0.8	0.2	0.3	0.2
H15	26.6	24.3	22.4	27.0	24.8	23.0	27.2	25.1	23.2	0.6	0.8	0.8	0.2	0.3	0.2
集計	28.1	24.7	20.0	28.4	25.1	21.3	28.5	25.4	21.7	0.4	0.7	1.7	0.1	0.3	0.4

※集計：最大=10ヶ年最大値，最小=10ヶ年最小値，平均=10ヶ年平均値

表6.1.1-82　現況及び大橋川改修後の塩分【米子湾中央，上層(水深1.0m)】

年度	予測結果									変化量					
	現　況 ①			バックグラウンド後 ②			大橋川改修後 ③			大橋川改修後－現　況 ③－①			大橋川改修後－バックグラウンド後 ③－②		
	最大	平均	最小	最大	平均	最小	最大	平均	最小	最大	平均	最小	最大	平均	最小
H6	23.9	20.3	15.3	24.0	20.5	15.8	24.3	20.7	16.1	0.4	0.4	0.8	0.3	0.2	0.3
H7	23.6	17.4	10.3	24.0	17.8	10.8	24.2	18.0	11.1	0.6	0.6	0.8	0.2	0.2	0.3
H8	23.5	19.0	14.2	23.8	19.3	14.6	24.0	19.6	15.0	0.5	0.6	0.8	0.2	0.3	0.4
H9	20.6	16.3	8.3	21.0	16.7	8.7	21.3	17.0	9.0	0.7	0.7	0.7	0.3	0.3	0.3
H10	20.5	17.8	15.9	20.9	18.2	16.4	21.1	18.5	16.8	0.6	0.7	0.9	0.2	0.3	0.4
H11	20.9	18.3	11.6	21.2	18.7	12.0	21.4	18.9	12.3	0.5	0.6	0.7	0.2	0.2	0.3
H12	21.1	17.8	12.3	21.3	18.1	12.6	21.6	18.3	12.9	0.5	0.5	0.6	0.3	0.2	0.3
H13	21.0	17.3	10.8	21.7	17.7	11.0	22.1	18.1	11.5	1.1	0.8	0.7	0.4	0.4	0.5
H14	24.6	19.3	12.9	24.9	19.6	13.3	25.1	19.9	13.6	0.5	0.6	0.7	0.2	0.3	0.3
H15	23.4	17.2	11.9	23.9	17.6	12.3	24.1	17.9	12.7	0.7	0.7	0.8	0.2	0.3	0.4
集計	24.6	18.1	8.3	24.9	18.4	8.7	25.1	18.7	9.0	0.5	0.6	0.7	0.2	0.3	0.3

表6.1.1-83　現況及び大橋川改修後の塩分【米子湾中央，下層(底上1.0m)】

年度	予測結果									変化量					
	現　況 ①			バックグラウンド後 ②			大橋川改修後 ③			大橋川改修後－現　況 ③－①			大橋川改修後－バックグラウンド後 ③－②		
	最大	平均	最小	最大	平均	最小	最大	平均	最小	最大	平均	最小	最大	平均	最小
H6	27.3	23.9	19.6	27.4	24.2	20.1	27.4	24.3	20.5	0.1	0.4	0.9	0.0	0.1	0.4
H7	26.0	22.0	18.1	26.4	22.5	18.8	26.6	22.7	19.1	0.6	0.7	1.0	0.2	0.2	0.3
H8	26.2	22.6	18.8	26.6	23.0	19.3	26.8	23.2	19.6	0.6	0.6	0.8	0.2	0.2	0.3
H9	24.7	20.8	15.5	25.0	21.4	16.5	25.3	21.7	17.0	0.6	0.9	1.5	0.3	0.3	0.5
H10	25.1	21.8	18.7	25.6	22.2	19.3	25.9	22.5	19.6	0.8	0.7	0.9	0.3	0.3	0.3
H11	25.7	23.3	20.9	26.1	23.7	21.5	26.3	23.9	21.8	0.6	0.6	0.9	0.2	0.2	0.3
H12	26.9	22.8	19.1	27.0	23.2	19.4	27.2	23.5	19.7	0.3	0.7	0.6	0.2	0.3	0.3
H13	24.9	21.5	17.7	25.5	22.0	18.3	25.9	22.3	18.8	1.0	0.8	1.1	0.4	0.3	0.5
H14	26.8	22.5	16.3	27.1	22.9	16.9	27.3	23.1	17.2	0.5	0.6	0.9	0.2	0.2	0.3
H15	25.5	21.8	18.6	25.9	22.3	19.2	26.1	22.6	19.6	0.6	0.8	1.0	0.2	0.3	0.4
集計	27.3	22.3	15.5	27.4	22.7	16.5	27.4	23.0	17.0	0.1	0.7	1.5	0.0	0.3	0.5

表6.1.1-84　現況及び大橋川改修後の塩分【葭津，上層(水深1.0m)】

年度	予測結果									変化量					
	現　況 ①			バックグラウンド後 ②			大橋川改修後 ③			大橋川改修後－現　況 ③－①			大橋川改修後－バックグラウンド後 ③－②		
	最大	平均	最小	最大	平均	最小	最大	平均	最小	最大	平均	最小	最大	平均	最小
H6	25.8	21.9	16.1	25.8	22.1	16.5	25.7	22.4	17.0	-0.1	0.5	0.9	-0.1	0.3	0.5
H7	24.4	18.9	12.1	24.7	19.3	12.5	24.9	19.6	12.9	0.5	0.7	0.8	0.2	0.3	0.4
H8	23.6	20.3	15.9	24.1	20.7	16.2	24.4	21.0	16.8	0.8	0.7	0.9	0.3	0.3	0.6
H9	21.3	17.3	9.2	21.7	17.7	9.6	22.0	18.1	10.1	0.7	0.8	0.9	0.3	0.4	0.5
H10	21.2	18.3	15.0	21.7	18.8	15.8	21.9	19.2	16.3	0.7	0.9	1.3	0.2	0.4	0.5
H11	22.9	20.5	13.4	23.3	20.9	13.9	23.5	21.2	14.4	0.6	0.7	1.0	0.2	0.3	0.5
H12	24.2	20.2	16.9	24.3	20.6	17.8	24.4	20.9	18.3	0.2	0.7	1.4	0.1	0.3	0.5
H13	20.8	17.9	11.6	21.1	18.2	11.7	21.4	18.7	12.4	0.6	0.8	0.8	0.3	0.5	0.7
H14	25.5	20.5	14.7	25.9	20.8	15.0	26.2	21.1	15.3	0.7	0.6	0.6	0.3	0.3	0.3
H15	23.7	17.9	12.1	24.2	18.4	12.5	24.4	18.8	13.1	0.7	0.9	1.0	0.2	0.4	0.6
集計	25.8	19.4	9.2	25.9	19.8	9.6	26.2	20.1	10.1	0.4	0.7	0.9	0.3	0.3	0.5

表6.1.1-85　現況及び大橋川改修後の塩分【葭津，下層(底上1.0m)】

年度	予測結果									変化量					
	現　況 ①			バックグラウンド後 ②			大橋川改修後 ③			大橋川改修後－現　況 ③－①			大橋川改修後－バックグラウンド後 ③－②		
	最大	平均	最小	最大	平均	最小	最大	平均	最小	最大	平均	最小	最大	平均	最小
H6	29.0	26.7	23.9	29.3	27.0	24.4	29.4	27.2	24.6	0.4	0.5	0.7	0.1	0.2	0.2
H7	28.2	26.1	23.4	28.5	26.5	24.0	28.7	26.7	24.2	0.5	0.6	0.8	0.2	0.2	0.2
H8	28.5	26.2	24.0	28.8	26.6	24.5	29.0	26.8	24.7	0.5	0.6	0.7	0.2	0.2	0.2
H9	27.2	25.2	22.7	27.6	25.8	23.8	27.9	26.1	24.3	0.7	0.9	1.6	0.3	0.3	0.5
H10	27.3	25.6	23.3	27.7	26.0	23.8	28.0	26.3	24.1	0.7	0.7	0.8	0.3	0.3	0.3
H11	28.0	26.6	24.6	28.4	27.0	25.0	28.6	27.2	25.2	0.6	0.6	0.6	0.2	0.2	0.2
H12	28.6	26.3	23.5	28.8	26.7	23.9	29.0	26.8	24.1	0.4	0.5	0.6	0.2	0.1	0.2
H13	27.2	25.7	24.2	27.6	26.2	24.6	28.0	26.5	24.8	0.8	0.8	0.6	0.4	0.3	0.2
H14	28.7	26.1	22.6	29.0	26.5	23.1	29.1	26.7	23.3	0.4	0.6	0.7	0.1	0.2	0.2
H15	27.6	25.9	24.6	27.9	26.4	25.3	28.1	26.6	25.5	0.5	0.7	0.9	0.2	0.2	0.2
集計	29.0	26.0	22.6	29.3	26.5	23.1	29.4	26.7	23.3	0.4	0.7	0.7	0.1	0.2	0.2

※集計：最大=10ヶ年最大値，最小=10ヶ年最小値，平均=10ヶ年平均値

表6.1.1-86　現況及び大橋川改修後の塩分【渡町，上層(水深1.0m)】

年度	予測結果									変化量					
	現　況 ①			バックグラウンド後 ②			大橋川改修後 ③			大橋川改修後－現　況 ③－①			大橋川改修後－バックグラウンド後 ③－②		
	最大	平均	最小	最大	平均	最小	最大	平均	最小	最大	平均	最小	最大	平均	最小
H6	25.7	22.7	17.6	25.6	22.8	17.9	25.4	23.0	18.4	-0.3	0.3	0.8	-0.2	0.2	0.5
H7	25.2	20.2	13.5	25.4	20.4	13.8	25.4	20.6	14.2	0.2	0.4	0.7	0.0	0.2	0.4
H8	24.0	20.9	16.4	24.2	21.1	16.6	24.4	21.4	17.2	0.4	0.5	0.8	0.2	0.3	0.6
H9	22.1	18.0	10.2	22.2	18.3	10.5	22.5	18.7	11.1	0.4	0.7	0.9	0.3	0.4	0.6
H10	22.6	18.9	14.8	22.9	19.2	15.4	23.0	19.6	16.0	0.4	0.7	1.2	0.1	0.4	0.6
H11	23.7	21.1	13.2	24.0	21.4	13.5	24.0	21.6	14.2	0.3	0.5	1.0	0.0	0.2	0.7
H12	24.6	21.1	17.4	24.5	21.3	18.2	24.6	21.6	18.7	0.0	0.5	1.3	0.1	0.3	0.5
H13	22.1	18.5	12.3	22.4	18.8	12.3	22.6	19.2	12.9	0.5	0.7	0.6	0.2	0.4	0.6
H14	25.4	21.2	16.3	25.5	21.4	16.6	25.8	21.7	16.9	0.4	0.5	0.6	0.3	0.3	0.3
H15	23.7	18.4	12.2	24.2	18.7	12.5	24.4	19.1	13.1	0.7	0.7	0.9	0.2	0.4	0.6
集計	25.7	20.1	10.2	25.6	20.3	10.5	25.8	20.7	11.1	0.1	0.6	0.9	0.2	0.4	0.6

表6.1.1-87　現況及び大橋川改修後の塩分【渡町，下層(底上1.0m)】

年度	予測結果									変化量					
	現　況 ①			バックグラウンド後 ②			大橋川改修後 ③			大橋川改修後－現　況 ③－①			大橋川改修後－バックグラウンド後 ③－②		
	最大	平均	最小	最大	平均	最小	最大	平均	最小	最大	平均	最小	最大	平均	最小
H6	29.9	28.2	26.1	29.9	28.4	26.5	30.0	28.6	26.8	0.1	0.4	0.7	0.1	0.2	0.3
H7	29.1	27.4	25.6	29.3	27.8	26.0	29.5	28.0	26.2	0.4	0.6	0.6	0.2	0.2	0.2
H8	29.1	27.6	25.9	29.4	27.9	26.4	29.6	28.2	26.6	0.5	0.6	0.7	0.2	0.3	0.2
H9	28.0	26.7	24.4	28.3	27.2	25.4	28.6	27.5	25.9	0.6	0.8	1.5	0.3	0.3	0.5
H10	28.3	27.0	25.4	28.6	27.4	25.7	28.8	27.7	26.1	0.5	0.7	0.7	0.2	0.3	0.4
H11	28.9	27.9	26.4	29.2	28.2	26.8	29.4	28.4	27.0	0.5	0.5	0.6	0.2	0.2	0.2
H12	29.2	27.7	26.1	29.4	28.0	26.4	29.6	28.2	26.6	0.4	0.5	0.5	0.2	0.2	0.2
H13	28.1	27.1	25.7	28.5	27.5	26.3	28.9	27.8	26.7	0.8	0.7	1.0	0.4	0.3	0.4
H14	29.6	27.7	25.4	29.8	28.0	25.9	30.0	28.2	26.2	0.4	0.5	0.8	0.2	0.2	0.3
H15	28.8	27.2	25.7	29.1	27.6	26.3	29.3	27.9	26.6	0.5	0.7	0.9	0.2	0.3	0.3
集計	29.9	27.5	24.4	29.9	27.8	25.4	30.0	28.1	25.9	0.1	0.6	1.5	0.1	0.3	0.5

表6.1.1-88　現況及び大橋川改修後の塩分【大海崎，上層(水深1.0m)】

年度	予測結果									変化量					
	現　況 ①			バックグラウンド後 ②			大橋川改修後 ③			大橋川改修後－現　況 ③－①			大橋川改修後－バックグラウンド後 ③－②		
	最大	平均	最小	最大	平均	最小	最大	平均	最小	最大	平均	最小	最大	平均	最小
H6	24.0	21.4	17.7	25.6	22.9	18.4	25.6	23.1	18.9	1.6	1.7	1.2	0.0	0.2	0.5
H7	23.0	19.6	16.6	25.6	21.0	16.3	25.6	21.2	16.3	2.6	1.6	-0.3	0.0	0.2	0.0
H8	21.9	19.7	16.9	24.1	21.0	16.8	24.2	21.3	17.3	2.3	1.6	0.4	0.1	0.3	0.5
H9	21.3	17.8	12.3	23.4	18.8	12.6	23.5	19.0	12.9	2.2	1.2	0.6	0.1	0.2	0.3
H10	20.0	17.7	15.6	22.7	18.6	14.2	22.8	18.9	14.6	2.8	1.2	-1.0	0.1	0.3	0.4
H11	22.8	19.9	15.4	24.9	21.1	12.9	24.9	21.3	13.4	2.1	1.4	-2.0	0.0	0.2	0.5
H12	22.1	20.2	17.9	23.4	21.2	17.6	23.6	21.4	18.0	1.5	1.2	0.1	0.2	0.2	0.4
H13	21.0	18.0	15.8	22.7	18.4	13.1	23.0	18.8	13.5	2.0	0.8	-2.3	0.3	0.4	0.4
H14	23.6	19.8	16.5	25.6	21.3	17.3	25.8	21.5	17.4	2.2	1.7	0.9	0.2	0.2	0.1
H15	21.4	17.6	14.5	23.2	18.4	13.0	23.3	18.7	13.3	1.9	1.1	-1.2	0.1	0.3	0.3
集計	24.0	19.2	12.3	25.6	20.3	12.6	25.8	20.5	12.9	1.8	1.3	0.6	0.2	0.2	0.3

表6.1.1-89　現況及び大橋川改修後の塩分【大海崎，下層(底上1.0m)】

年度	予測結果									変化量					
	現　況 ①			バックグラウンド後 ②			大橋川改修後 ③			大橋川改修後－現　況 ③－①			大橋川改修後－バックグラウンド後 ③－②		
	最大	平均	最小	最大	平均	最小	最大	平均	最小	最大	平均	最小	最大	平均	最小
H6	24.2	21.6	17.9	27.3	24.7	21.2	27.3	24.9	21.5	3.1	3.3	3.6	0.0	0.2	0.3
H7	23.2	20.0	16.8	26.8	23.7	20.5	27.0	23.9	20.8	3.8	3.9	4.0	0.2	0.2	0.3
H8	22.2	20.1	17.2	25.9	23.8	20.6	26.1	24.0	21.0	3.9	3.9	3.8	0.2	0.2	0.4
H9	21.5	18.3	13.0	24.7	22.2	17.3	24.9	22.5	17.8	3.4	4.2	4.8	0.2	0.3	0.5
H10	20.4	18.1	15.8	24.5	22.2	19.7	24.7	22.5	20.0	4.3	4.4	4.2	0.2	0.3	0.3
H11	23.0	20.3	17.1	26.3	24.1	21.2	26.5	24.2	21.5	3.5	3.9	4.4	0.2	0.1	0.3
H12	22.5	20.5	18.2	26.2	24.0	21.9	26.4	24.2	22.1	3.9	3.7	3.9	0.2	0.2	0.2
H13	21.1	18.4	16.7	24.5	22.4	19.8	24.7	22.7	20.3	3.6	4.3	3.6	0.2	0.3	0.5
H14	23.7	20.0	16.7	27.1	23.6	20.6	27.3	23.8	20.7	3.6	3.8	4.0	0.2	0.2	0.1
H15	21.5	18.1	15.3	25.1	22.6	20.2	25.3	22.8	20.5	3.8	4.7	5.2	0.2	0.2	0.3
集計	24.2	19.5	13.0	27.3	23.3	17.3	27.3	23.6	17.8	3.1	4.1	4.8	0.0	0.3	0.5

※集計：最大=10ヶ年最大値，最小=10ヶ年最小値，平均=10ヶ年平均値

表6.1.1-90　現況及び大橋川改修後の塩分【西部承水路，上層(水深1.0m)】

年度	予測結果									変化量					
	現　況 ①			バックグラウンド後 ②			大橋川改修後 ③			大橋川改修後－現　況 ③－①			大橋川改修後－バックグラウンド後 ③－②		
	最大	平均	最小	最大	平均	最小	最大	平均	最小	最大	平均	最小	最大	平均	最小
H6	23.6	21.1	17.3	25.7	23.4	19.4	25.7	23.6	19.9	2.1	2.5	2.6	0.0	0.2	0.5
H7	22.8	19.1	16.0	26.0	21.7	17.6	26.1	22.0	17.6	3.3	2.9	1.6	0.1	0.3	0.0
H8	21.5	19.2	16.1	24.7	21.7	17.5	24.9	22.0	18.1	3.4	2.8	2.0	0.2	0.3	0.6
H9	21.1	17.0	11.4	23.7	19.6	13.4	24.0	19.9	13.7	2.9	2.9	2.3	0.3	0.3	0.3
H10	19.9	17.0	14.6	23.3	19.3	15.0	23.4	19.7	15.5	3.5	2.7	0.9	0.1	0.4	0.5
H11	22.5	19.3	13.7	25.5	21.7	13.6	25.5	22.0	14.0	3.0	2.7	0.3	0.0	0.3	0.4
H12	22.0	19.6	16.7	23.8	21.9	18.4	24.1	22.2	18.9	2.1	2.6	2.2	0.3	0.3	0.5
H13	20.5	17.2	14.3	23.5	19.3	14.2	23.8	19.6	14.5	3.3	2.4	0.2	0.3	0.3	0.3
H14	23.2	19.3	15.7	26.0	21.9	18.5	26.3	22.1	18.7	3.1	2.8	3.0	0.3	0.2	0.2
H15	20.6	16.8	13.5	23.9	19.2	14.0	24.1	19.6	14.3	3.5	2.8	0.8	0.2	0.4	0.3
集計	23.6	18.6	11.4	26.0	21.0	13.4	26.3	21.3	13.7	2.7	2.7	2.3	0.3	0.3	0.3

表6.1.1-91　現況及び大橋川改修後の塩分【西部承水路，下層(底上1.0m)】

年度	予測結果									変化量					
	現　況 ①			バックグラウンド後 ②			大橋川改修後 ③			大橋川改修後－現　況 ③－①			大橋川改修後－バックグラウンド後 ③－②		
	最大	平均	最小	最大	平均	最小	最大	平均	最小	最大	平均	最小	最大	平均	最小
H6	24.3	21.9	18.3	26.3	24.2	20.7	26.5	24.4	21.0	2.2	2.5	2.7	0.2	0.2	0.3
H7	23.8	20.2	17.0	26.6	22.9	20.0	26.8	23.1	20.2	3.0	2.9	3.2	0.2	0.2	0.2
H8	22.6	20.3	17.7	25.5	23.0	19.2	25.7	23.2	19.6	3.1	2.9	1.9	0.2	0.2	0.4
H9	21.9	18.3	12.7	24.3	21.1	15.1	24.5	21.3	15.5	2.6	3.0	2.8	0.2	0.2	0.4
H10	20.9	18.3	16.0	24.1	21.0	18.4	24.2	21.2	18.6	3.3	2.9	2.6	0.1	0.2	0.2
H11	23.5	20.5	16.0	26.1	23.0	17.1	26.1	23.2	17.4	2.6	2.7	1.4	0.0	0.2	0.3
H12	22.8	20.7	18.2	25.0	23.1	20.5	25.2	23.4	20.9	2.4	2.7	2.7	0.2	0.3	0.4
H13	21.5	18.5	16.2	24.4	21.0	17.2	24.5	21.3	17.6	3.0	2.8	1.4	0.1	0.3	0.4
H14	24.0	20.3	17.0	26.6	22.9	20.0	26.9	23.1	20.2	2.9	2.8	3.2	0.3	0.2	0.2
H15	21.7	18.2	15.2	24.9	20.9	16.7	25.1	21.2	17.1	3.4	3.0	1.9	0.2	0.3	0.4
集計	24.3	19.7	12.7	26.6	22.3	15.1	26.9	22.5	15.5	2.6	2.8	2.8	0.3	0.2	0.4

表6.1.1-92　現況及び大橋川改修後の塩分【宮ヶ鼻，上層(水深1.0m)】

年度	予測結果									変化量					
	現　況 ①			バックグラウンド後 ②			大橋川改修後 ③			大橋川改修後－現　況 ③－①			大橋川改修後－バックグラウンド後 ③－②		
	最大	平均	最小	最大	平均	最小	最大	平均	最小	最大	平均	最小	最大	平均	最小
H6	23.8	21.2	17.5	25.9	23.9	20.4	26.0	24.1	20.8	2.2	2.9	3.3	0.1	0.2	0.4
H7	22.8	19.4	16.4	26.3	22.3	18.2	26.4	22.5	18.2	3.6	3.1	1.8	0.1	0.2	0.0
H8	21.7	19.5	16.6	25.2	22.4	18.3	25.4	22.6	18.7	3.7	3.1	2.1	0.2	0.2	0.4
H9	21.2	17.5	11.9	24.1	20.2	13.5	24.2	20.5	13.9	3.0	3.0	2.0	0.1	0.3	0.4
H10	19.9	17.5	15.3	23.8	20.2	16.2	23.9	20.5	16.6	4.0	3.0	1.3	0.1	0.3	0.4
H11	22.4	19.7	15.0	25.8	22.4	14.5	25.8	22.7	15.0	3.4	3.0	0.0	0.0	0.3	0.5
H12	22.0	20.0	17.8	24.4	22.6	19.4	24.6	22.8	19.9	2.6	2.8	2.1	0.2	0.2	0.5
H13	20.8	17.8	15.4	24.2	20.2	15.2	24.4	20.5	15.5	3.6	2.7	0.1	0.2	0.3	0.3
H14	23.4	19.6	16.2	26.2	22.5	19.4	26.5	22.8	19.6	3.1	3.2	3.4	0.3	0.3	0.2
H15	21.2	17.5	14.4	24.6	20.0	15.1	24.7	20.3	15.4	3.5	2.8	1.0	0.1	0.3	0.3
集計	23.8	19.0	11.9	26.3	21.7	13.5	26.5	21.9	13.9	2.7	2.9	2.0	0.2	0.2	0.4

表6.1.1-93　現況及び大橋川改修後の塩分【宮ヶ鼻，下層(底上1.0m)】

年度	予測結果									変化量					
	現　況 ①			バックグラウンド後 ②			大橋川改修後 ③			大橋川改修後－現　況 ③－①			大橋川改修後－バックグラウンド後 ③－②		
	最大	平均	最小	最大	平均	最小	最大	平均	最小	最大	平均	最小	最大	平均	最小
H6	24.3	21.6	17.9	27.3	25.0	21.6	27.4	25.2	21.9	3.1	3.6	4.0	0.1	0.2	0.3
H7	23.3	19.9	16.7	26.9	23.9	20.8	27.0	24.1	21.0	3.7	4.2	4.3	0.1	0.2	0.2
H8	22.1	20.1	17.1	26.2	24.0	20.7	26.4	24.2	21.1	4.3	4.1	4.0	0.2	0.2	0.4
H9	21.5	18.2	12.8	25.0	22.3	17.2	25.1	22.6	17.6	3.6	4.4	4.8	0.1	0.3	0.4
H10	20.4	18.1	15.8	24.9	22.4	20.1	25.0	22.7	20.4	4.6	4.6	4.6	0.1	0.3	0.3
H11	22.8	20.3	17.0	26.4	24.3	20.9	26.6	24.4	21.3	3.8	4.1	4.3	0.2	0.1	0.4
H12	22.4	20.5	18.4	26.3	24.2	22.1	26.5	24.4	22.3	4.1	3.9	3.9	0.2	0.2	0.2
H13	21.1	18.4	16.7	24.9	22.5	19.8	25.1	22.8	20.2	4.0	4.4	3.5	0.2	0.3	0.4
H14	23.5	20.0	16.7	27.1	23.9	21.0	27.4	24.1	21.2	3.9	4.1	4.5	0.3	0.2	0.2
H15	21.5	18.1	15.2	25.6	22.7	20.3	25.8	23.0	20.6	4.3	4.9	5.4	0.2	0.3	0.3
集計	24.3	19.5	12.8	27.3	23.5	17.2	27.4	23.8	17.6	3.1	4.3	4.8	0.1	0.3	0.4

※集計：最大=10ヶ年最大値，最小=10ヶ年最小値，平均=10ヶ年平均値

表6.1.1-94　現況及び大橋川改修後の塩分【北部承水路，上層(水深1.0m)】

年度	予測結果									変化量					
	現　況 ①			バックグラウンド後 ②			大橋川改修後 ③			大橋川改修後－現　況 ③－①			大橋川改修後－バックグラウンド後 ③－②		
	最大	平均	最小	最大	平均	最小	最大	平均	最小	最大	平均	最小	最大	平均	最小
H6	27.4	24.9	20.6	27.0	24.7	20.5	26.8	24.8	20.9	-0.6	-0.1	0.3	-0.2	0.1	0.4
H7	27.1	22.9	17.0	26.9	22.6	17.1	27.0	22.8	17.3	-0.1	-0.1	0.3	0.1	0.2	0.2
H8	26.4	23.5	19.3	26.1	23.2	18.9	26.3	23.4	19.4	-0.1	-0.1	0.1	0.2	0.2	0.5
H9	24.6	20.9	13.4	24.4	20.7	13.5	24.5	21.0	13.9	-0.1	0.1	0.5	0.1	0.3	0.4
H10	25.1	21.8	18.1	24.9	21.5	18.0	24.9	21.8	18.5	-0.2	0.0	0.4	0.0	0.3	0.5
H11	25.9	23.7	16.6	25.8	23.5	16.3	25.8	23.6	16.8	-0.1	-0.1	0.2	0.0	0.1	0.5
H12	26.6	23.7	20.7	26.1	23.4	20.8	26.3	23.7	21.2	-0.3	0.0	0.5	0.2	0.3	0.4
H13	24.4	21.5	15.8	24.3	21.2	15.4	24.4	21.5	15.9	0.0	0.0	0.1	0.1	0.3	0.5
H14	27.3	23.7	19.1	27.0	23.4	19.2	27.2	23.6	19.4	-0.1	-0.1	0.3	0.2	0.2	0.2
H15	26.0	21.3	15.4	25.9	21.1	15.3	26.0	21.4	15.7	0.0	0.1	0.3	0.1	0.3	0.4
集計	27.4	22.8	13.4	27.0	22.5	13.5	27.2	22.8	13.9	-0.2	0.0	0.5	0.2	0.3	0.4

表6.1.1-95　現況及び大橋川改修後の塩分【北部承水路，下層(底上1.0m)】

年度	予測結果									変化量					
	現　況 ①			バックグラウンド後 ②			大橋川改修後 ③			大橋川改修後－現　況 ③－①			大橋川改修後－バックグラウンド後 ③－②		
	最大	平均	最小	最大	平均	最小	最大	平均	最小	最大	平均	最小	最大	平均	最小
H6	31.4	30.2	29.1	31.5	30.3	29.2	31.6	30.5	29.4	0.2	0.3	0.3	0.1	0.2	0.2
H7	30.8	29.9	29.0	31.0	30.0	29.0	31.1	30.2	29.2	0.3	0.3	0.2	0.1	0.2	0.2
H8	30.8	29.9	29.1	31.0	30.0	29.2	31.1	30.2	29.3	0.3	0.3	0.2	0.1	0.2	0.1
H9	30.3	29.7	28.6	30.4	29.8	28.6	30.6	30.0	28.8	0.3	0.3	0.2	0.2	0.2	0.2
H10	30.6	29.8	28.7	30.7	29.8	28.7	30.9	30.0	28.9	0.3	0.2	0.2	0.2	0.2	0.2
H11	31.0	30.1	29.2	31.1	30.2	29.3	31.2	30.4	29.4	0.2	0.3	0.2	0.1	0.2	0.1
H12	30.6	30.0	29.4	30.8	30.1	29.4	30.9	30.3	29.5	0.3	0.3	0.1	0.1	0.2	0.1
H13	30.6	29.8	29.2	30.6	29.9	29.3	30.8	30.1	29.5	0.2	0.3	0.3	0.2	0.2	0.2
H14	31.0	30.1	28.8	31.2	30.2	28.9	31.3	30.3	29.0	0.3	0.2	0.2	0.1	0.1	0.1
H15	30.6	29.9	29.1	30.7	30.0	29.1	30.8	30.1	29.3	0.2	0.2	0.2	0.1	0.1	0.2
集計	31.4	29.9	28.6	31.5	30.0	28.6	31.6	30.2	28.8	0.2	0.3	0.2	0.1	0.2	0.2

表6.1.1-96　現況及び大橋川改修後の塩分【境水道中央，上層(水深1.0m)】

年度	予測結果									変化量					
	現　況 ①			バックグラウンド後 ②			大橋川改修後 ③			大橋川改修後－現　況 ③－①			大橋川改修後－バックグラウンド後 ③－②		
	最大	平均	最小	最大	平均	最小	最大	平均	最小	最大	平均	最小	最大	平均	最小
H6	28.7	26.7	22.7	28.6	26.7	23.0	28.6	26.7	23.1	-0.1	0.0	0.4	0.0	0.0	0.1
H7	28.8	24.8	19.1	28.9	24.8	19.3	28.8	24.8	19.4	0.0	0.0	0.3	-0.1	0.0	0.1
H8	28.4	25.4	21.3	28.5	25.4	21.2	28.6	25.5	21.4	0.2	0.1	0.1	0.1	0.1	0.2
H9	26.5	22.8	15.2	26.6	22.9	15.5	26.6	23.0	15.8	0.1	0.2	0.6	0.0	0.1	0.3
H10	27.2	23.8	19.9	27.3	23.8	20.1	27.3	23.9	20.4	0.1	0.1	0.5	0.0	0.1	0.3
H11	27.7	25.6	18.6	27.8	25.7	18.5	27.8	25.7	18.8	0.1	0.1	0.2	0.0	0.0	0.3
H12	28.3	25.6	22.9	28.1	25.7	23.3	28.1	25.7	23.5	-0.2	0.1	0.6	0.0	0.0	0.2
H13	26.1	23.4	17.6	26.4	23.4	17.4	26.3	23.6	17.7	0.2	0.2	0.1	-0.1	0.2	0.3
H14	28.9	25.6	21.0	28.8	25.6	21.4	29.0	25.7	21.5	0.1	0.1	0.5	0.2	0.1	0.1
H15	27.9	23.3	16.9	28.1	23.3	17.0	28.2	23.5	17.3	0.3	0.2	0.4	0.1	0.2	0.3
集計	28.9	24.7	15.2	28.9	24.7	15.5	29.0	24.8	15.8	0.1	0.1	0.6	0.1	0.1	0.3

表6.1.1-97　現況及び大橋川改修後の塩分【境水道中央，下層(底上1.0m)】

年度	予測結果									変化量					
	現　況 ①			バックグラウンド後 ②			大橋川改修後 ③			大橋川改修後－現　況 ③－①			大橋川改修後－バックグラウンド後 ③－②		
	最大	平均	最小	最大	平均	最小	最大	平均	最小	最大	平均	最小	最大	平均	最小
H6	33.2	32.8	32.5	33.2	32.8	32.4	33.3	32.8	32.5	0.1	0.0	0.0	0.1	0.0	0.1
H7	33.1	32.7	32.4	33.1	32.7	32.4	33.2	32.8	32.4	0.1	0.1	0.0	0.1	0.1	0.0
H8	33.1	32.7	32.4	33.1	32.7	32.4	33.1	32.7	32.4	0.0	0.0	0.0	0.0	0.0	0.0
H9	33.2	32.7	32.4	33.1	32.7	32.4	33.2	32.7	32.4	0.0	0.0	0.0	0.1	0.0	0.0
H10	33.0	32.7	32.3	33.0	32.7	32.2	33.1	32.7	32.3	0.1	0.0	0.0	0.1	0.0	0.1
H11	33.2	32.8	32.4	33.2	32.7	32.3	33.2	32.8	32.4	0.0	0.0	0.0	0.0	0.1	0.1
H12	33.0	32.7	32.5	33.0	32.7	32.4	33.0	32.8	32.5	0.0	0.1	0.0	0.0	0.1	0.1
H13	33.1	32.7	32.4	33.0	32.7	32.3	33.1	32.7	32.4	0.0	0.0	0.0	0.1	0.0	0.1
H14	33.1	32.8	32.3	33.1	32.7	32.3	33.1	32.8	32.3	0.0	0.0	0.0	0.0	0.1	0.0
H15	33.0	32.7	32.5	33.0	32.7	32.4	33.1	32.8	32.5	0.1	0.1	0.0	0.1	0.1	0.1
集計	33.2	32.7	32.3	33.2	32.7	32.2	33.3	32.8	32.3	0.1	0.1	0.0	0.1	0.1	0.1

※集計：最大=10ヶ年最大値，最小=10ヶ年最小値，平均=10ヶ年平均値

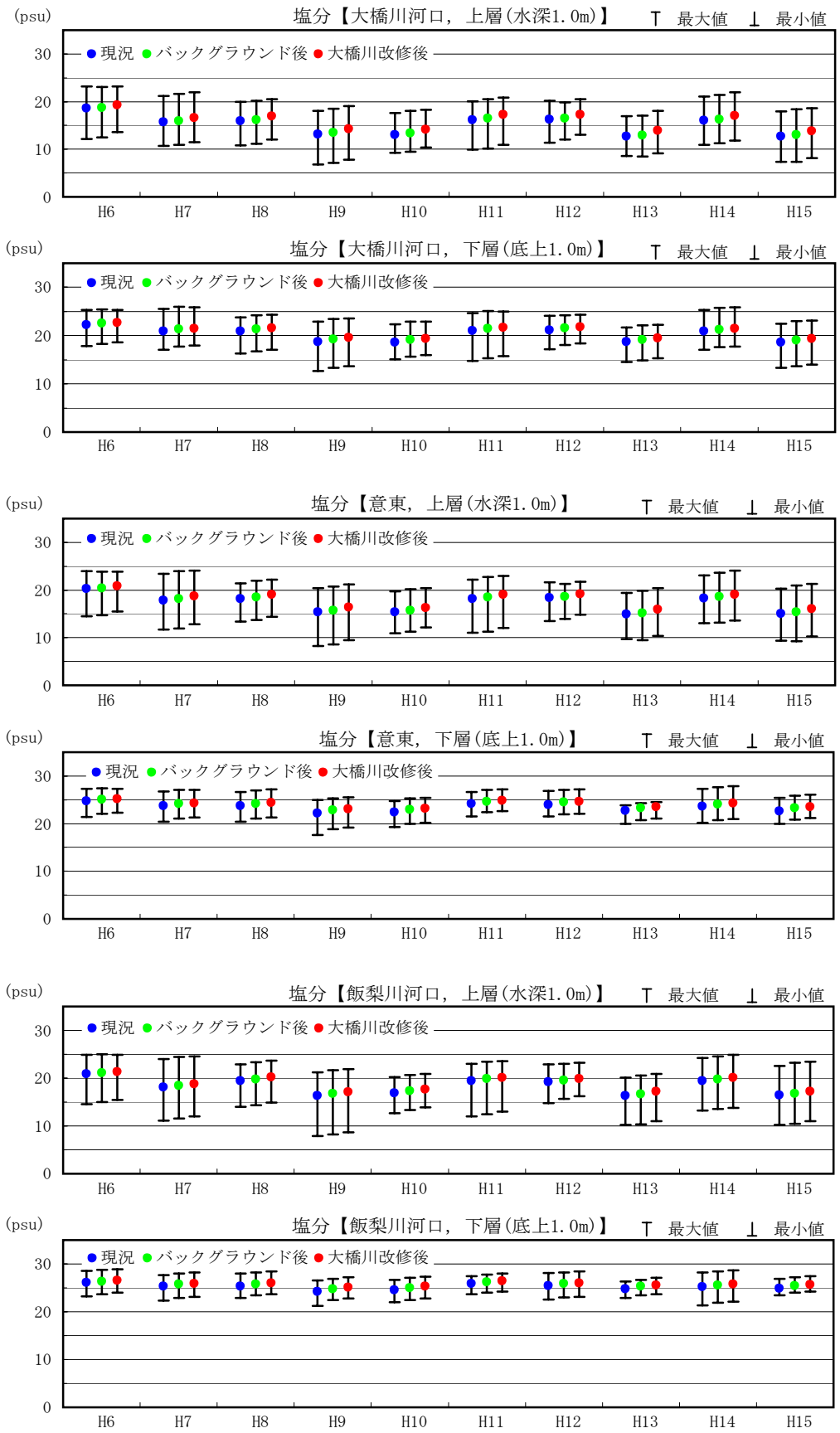

図6.1.1-237　現況及び大橋川改修後の塩分【中海，年平均・最大・最小，1/4】

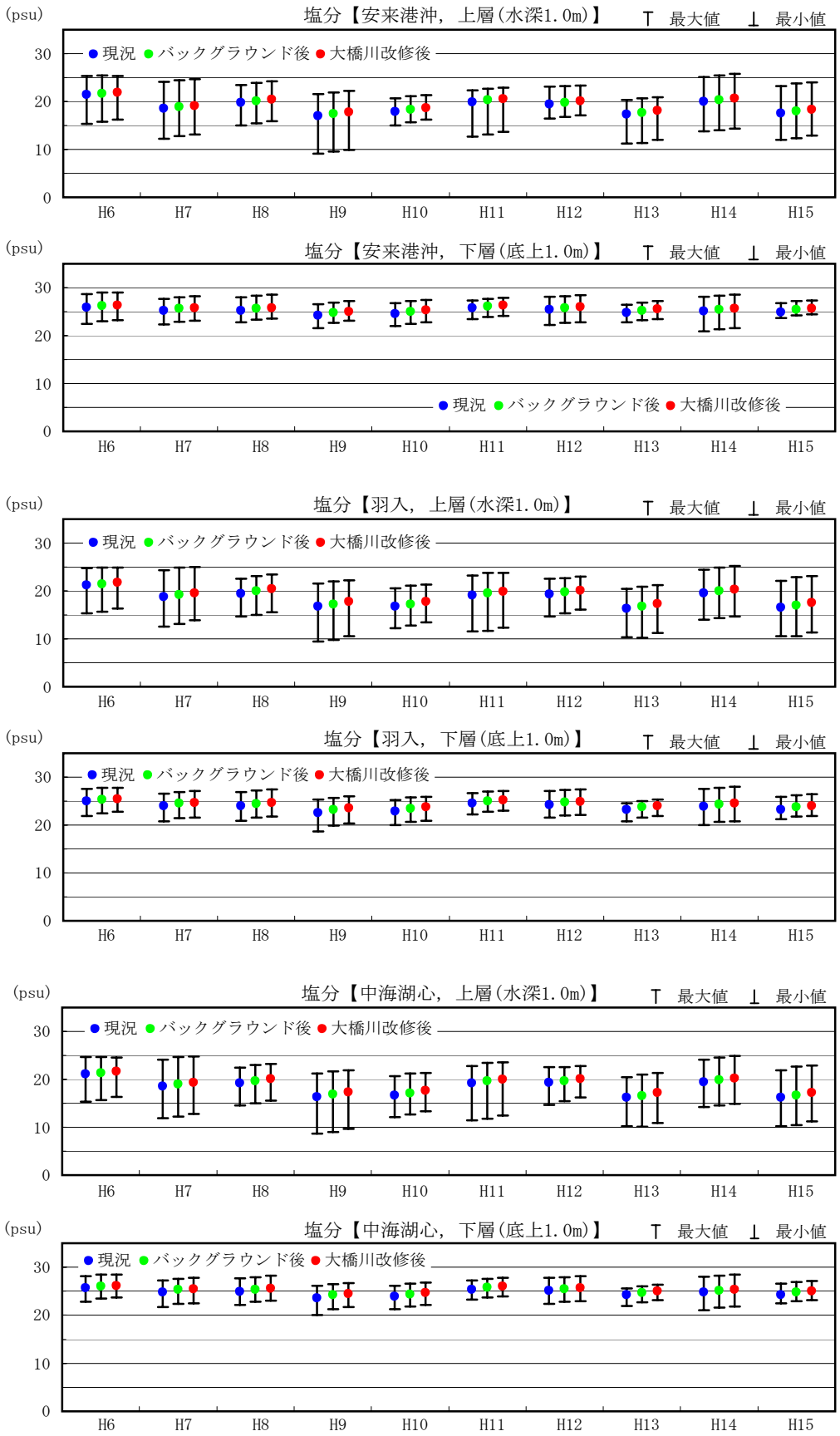

図6.1.1-238　現況及び大橋川改修後の塩分【中海，年平均・最大・最小，2/4】

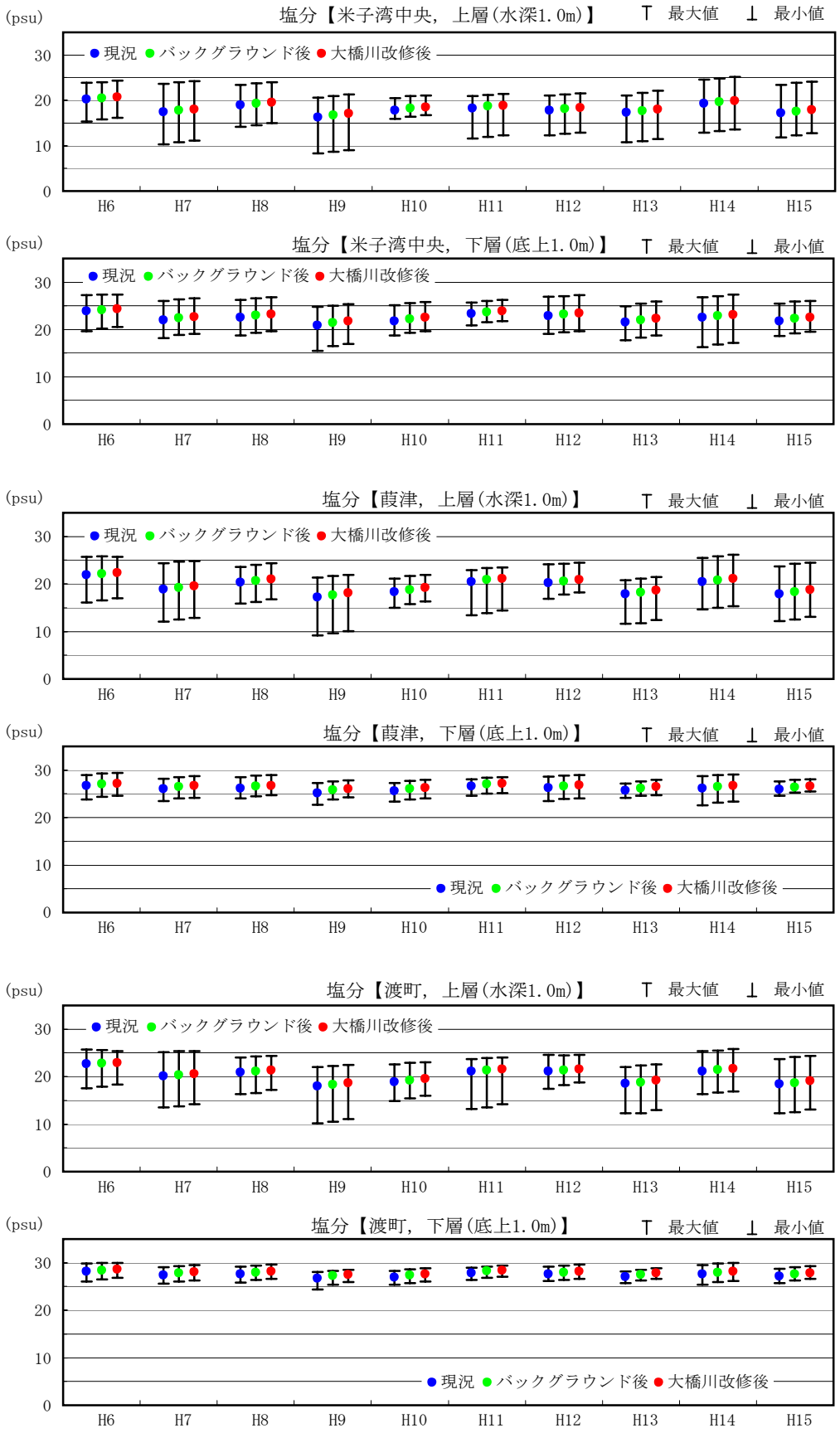

図6.1.1-239　現況及び大橋川改修後の塩分【中海，年平均・最大・最小，3/4】

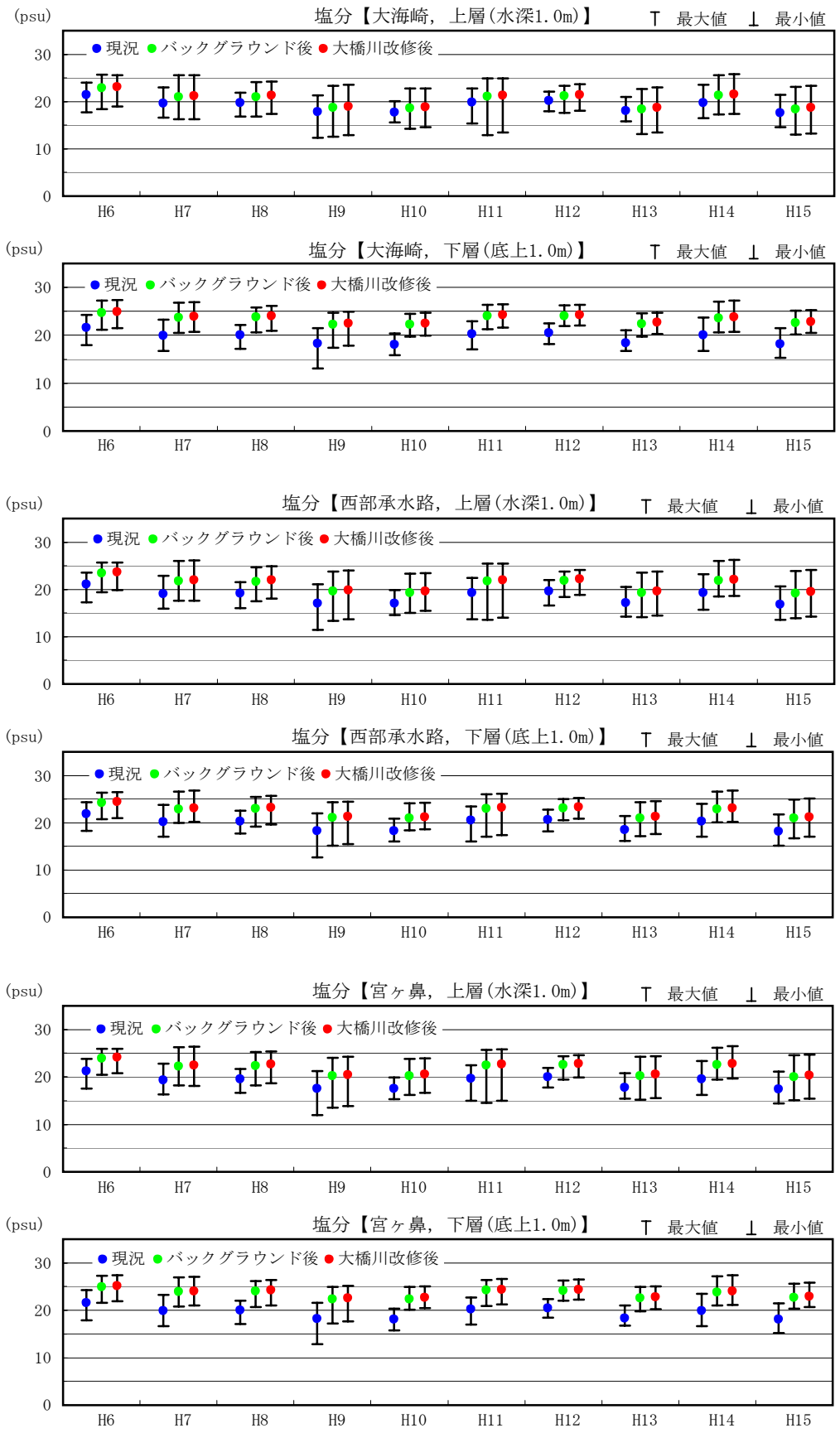

図6.1.1-240　現況及び大橋川改修後の塩分【中海，年平均・最大・最小，4/4】

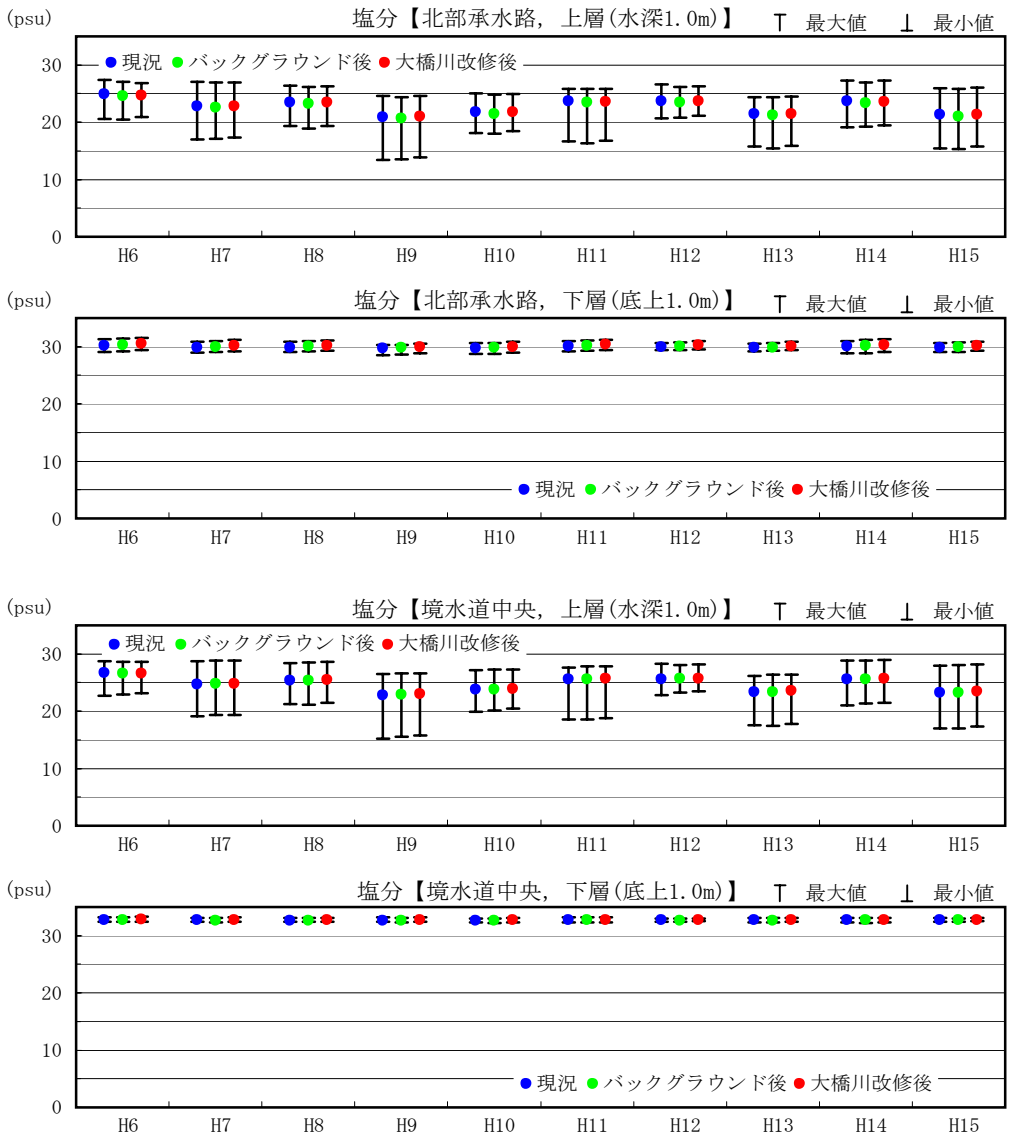

図6.1.1-241　現況及び大橋川改修後の塩分【境水道，年平均・最大・最小】

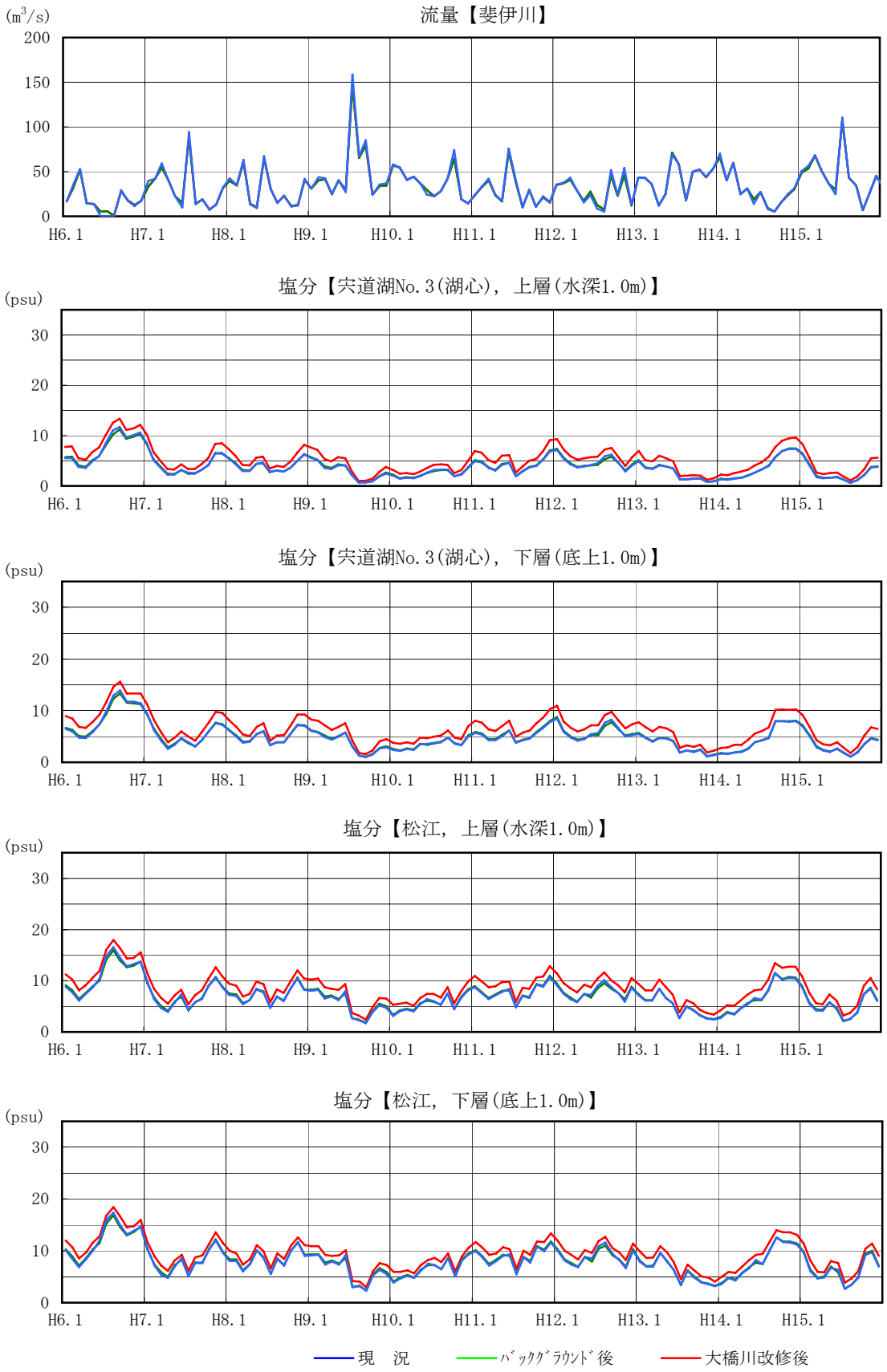

図6.1.1-242　現況及び大橋川改修後の塩分の月変動(1/3)

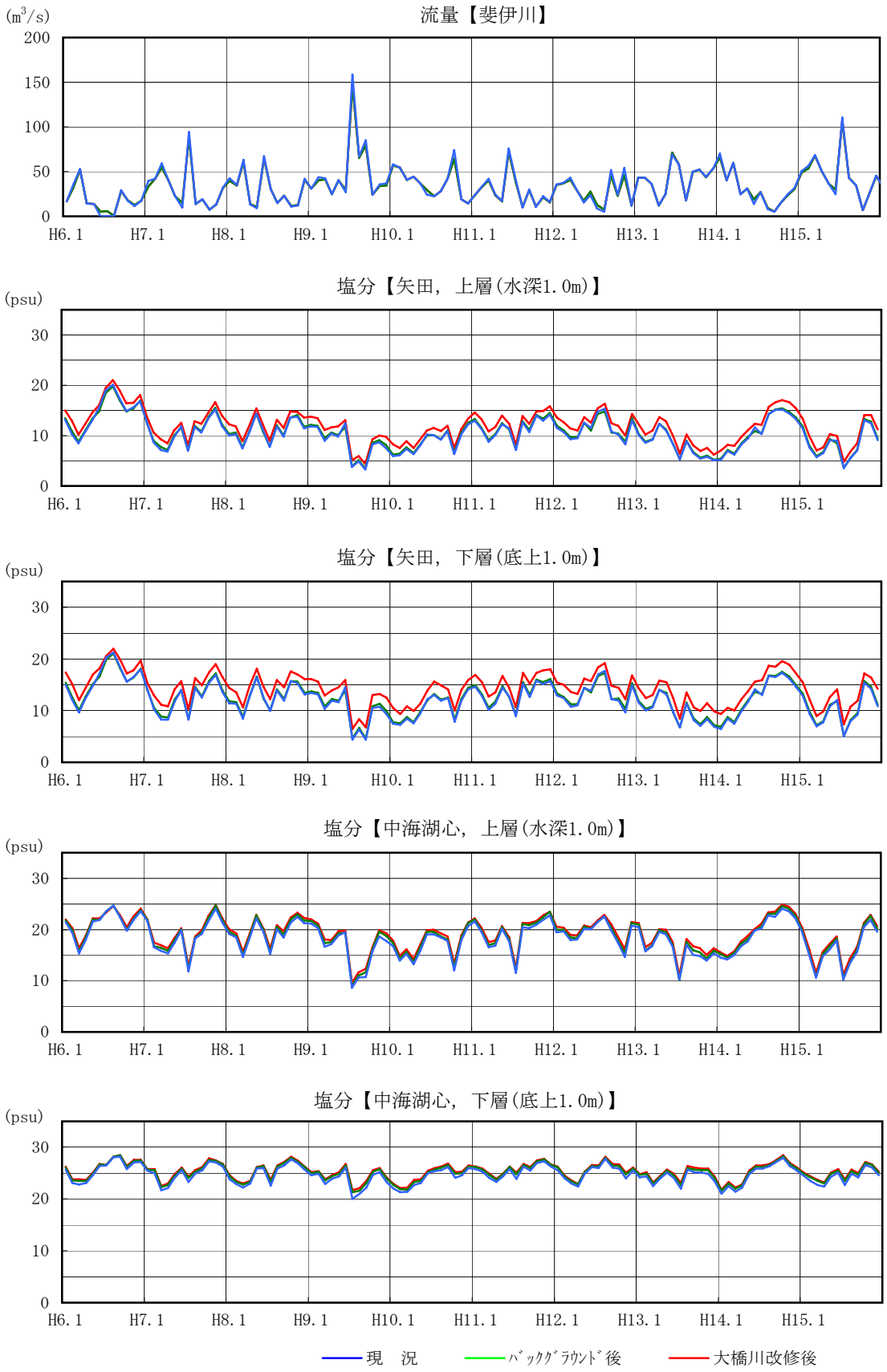

図6.1.1-243　現況及び大橋川改修後の塩分の月変動(2/3)

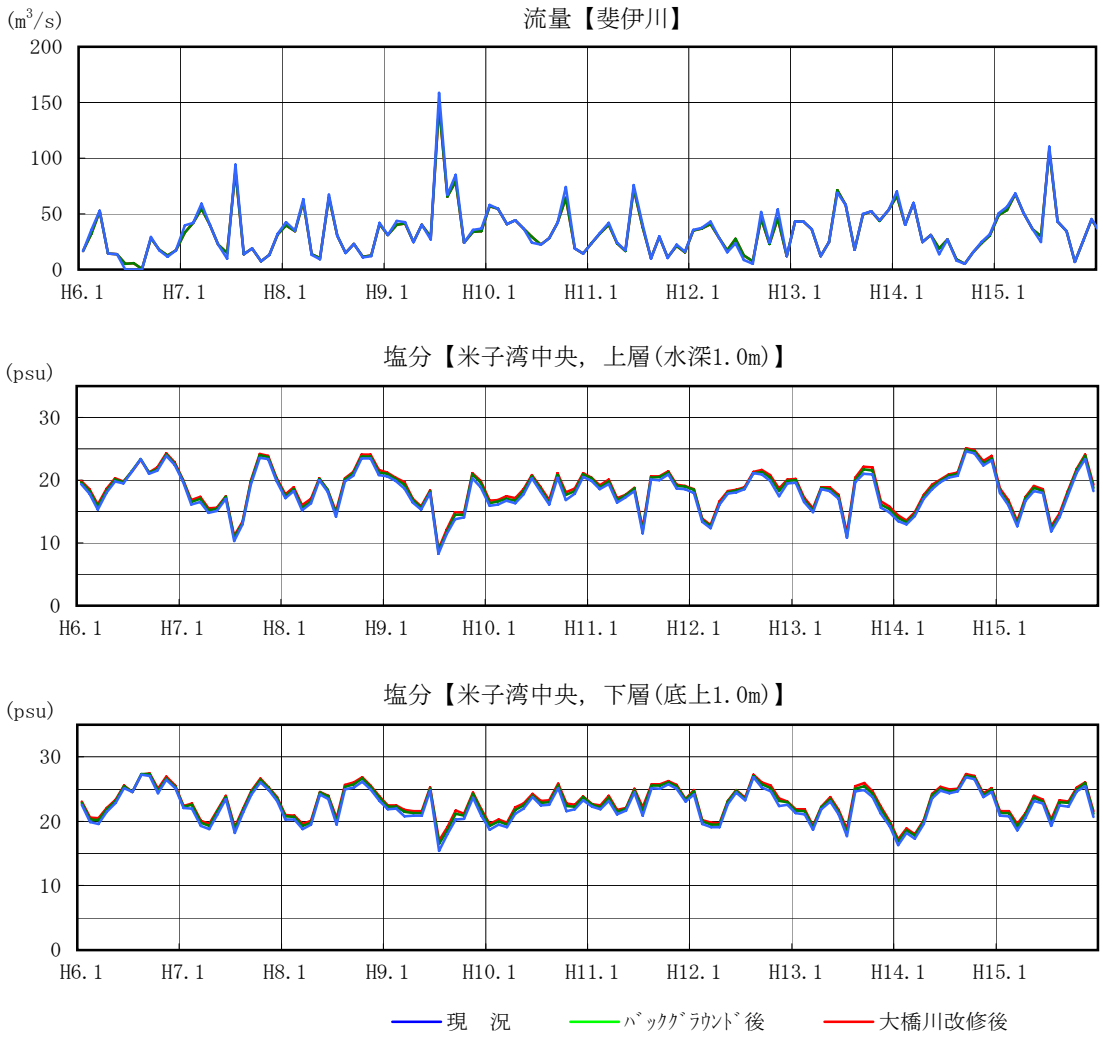

図6.1.1-244　現況及び大橋川改修後の塩分の月変動(3/3)

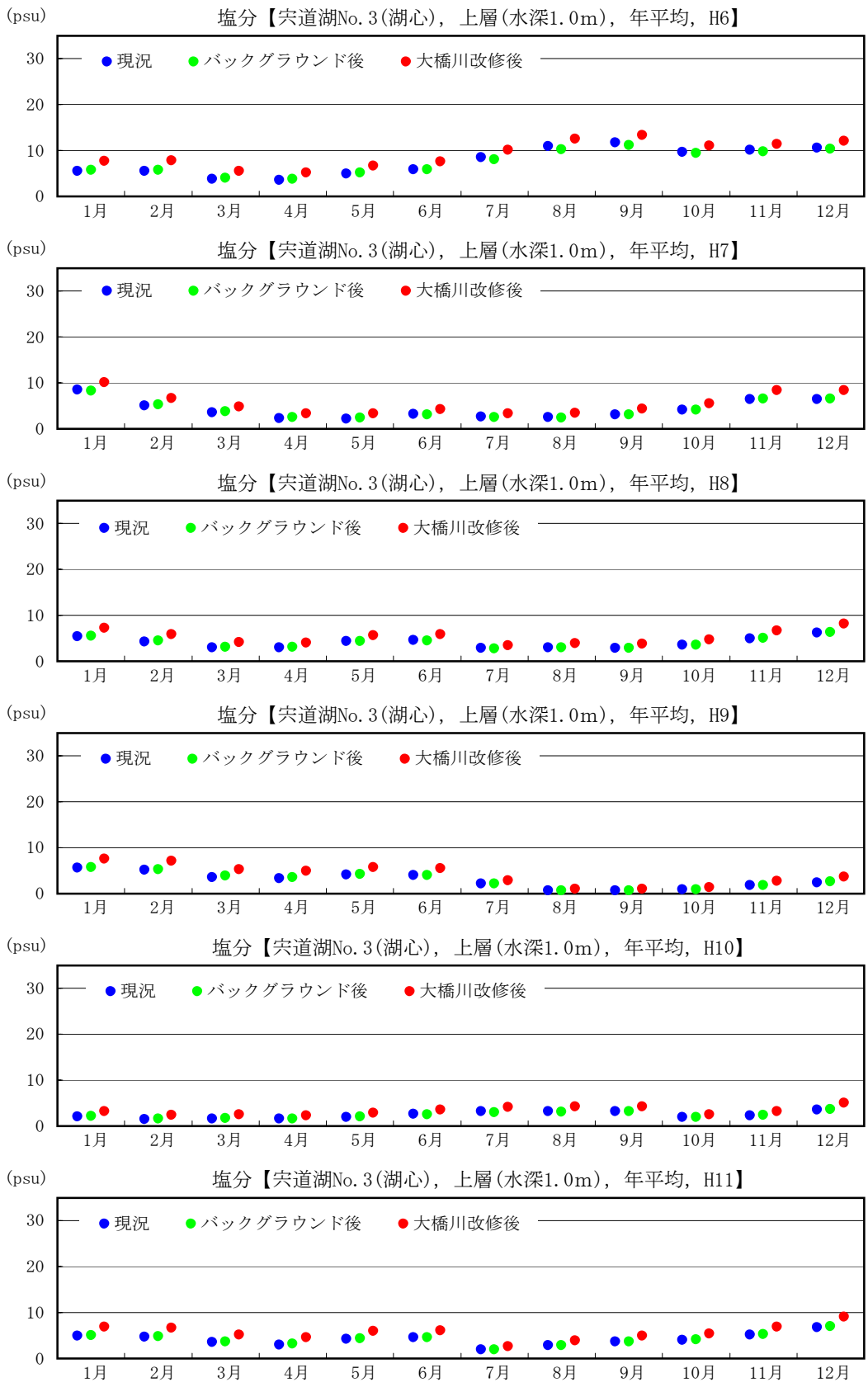

図6.1.1-245　現況及び大橋川改修後の塩分
【宍道湖No.3(湖心)，上層(水深1.0m)，月別集計，H6～H11】

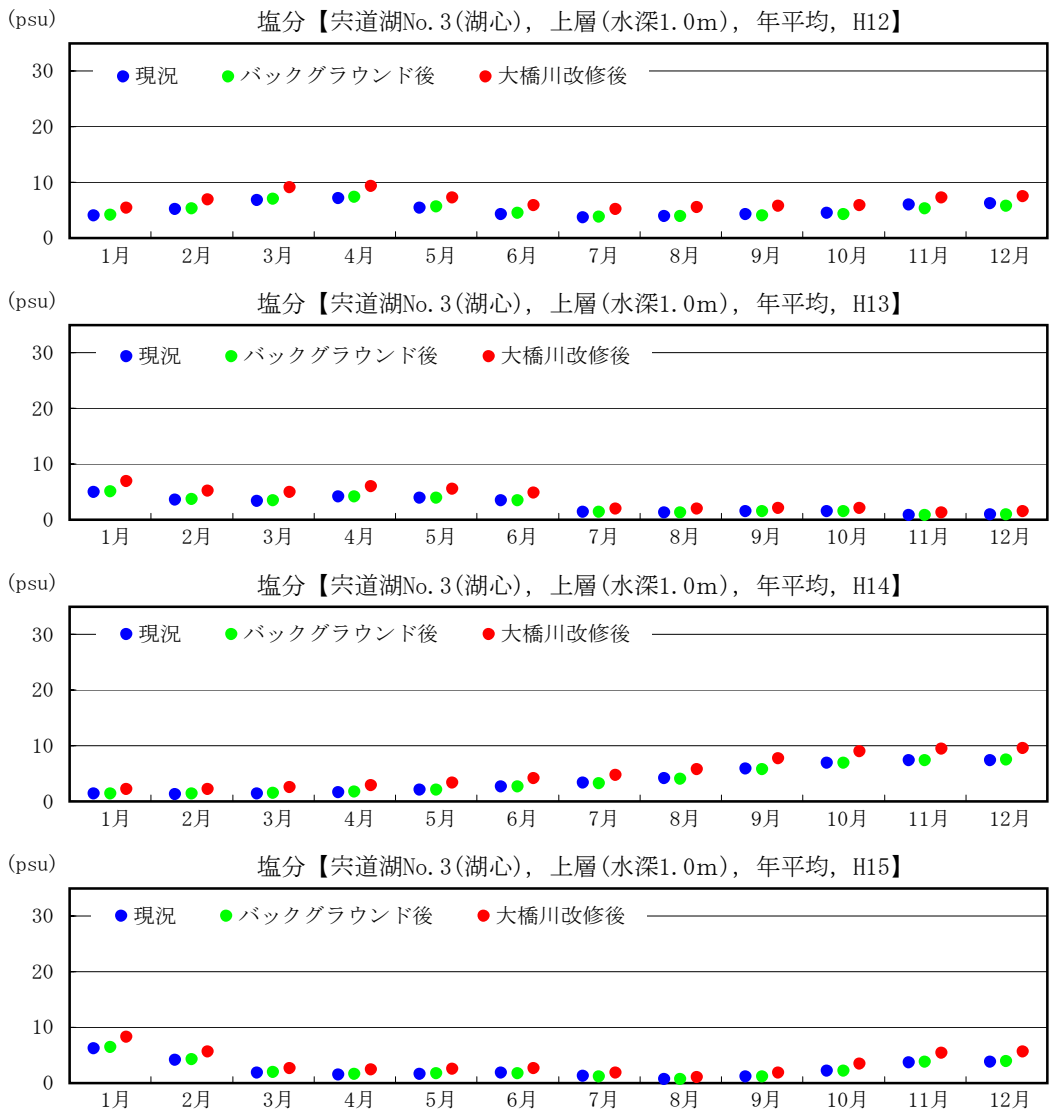

図6.1.1-246　現況及び大橋川改修後の塩分
【宍道湖No.3(湖心), 上層(水深1.0m), 月別集計, H12～H15】

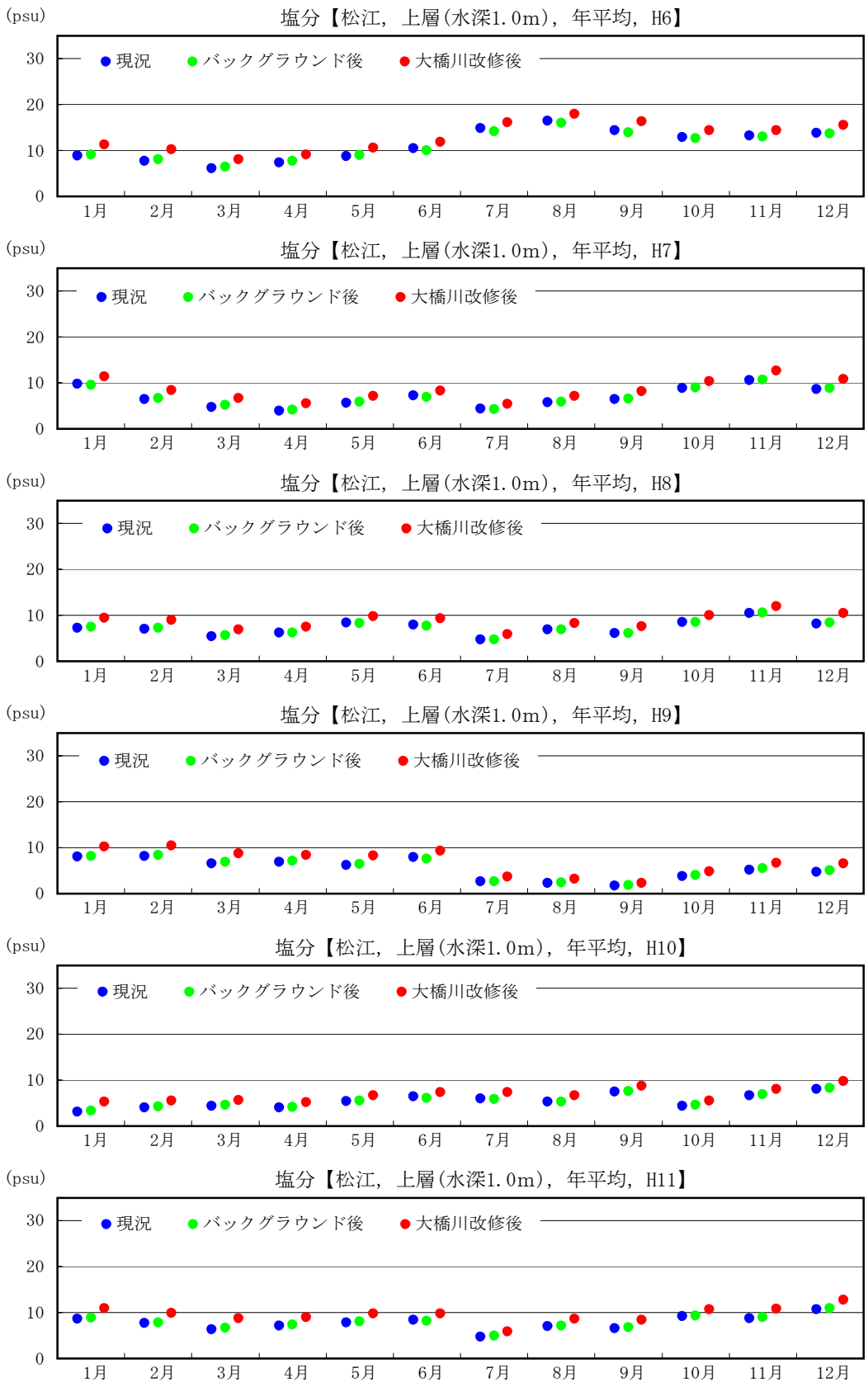

図6.1.1-247　現況及び大橋川改修後の塩分
【松江，上層(水深1.0m)，月別集計，H6～H11】

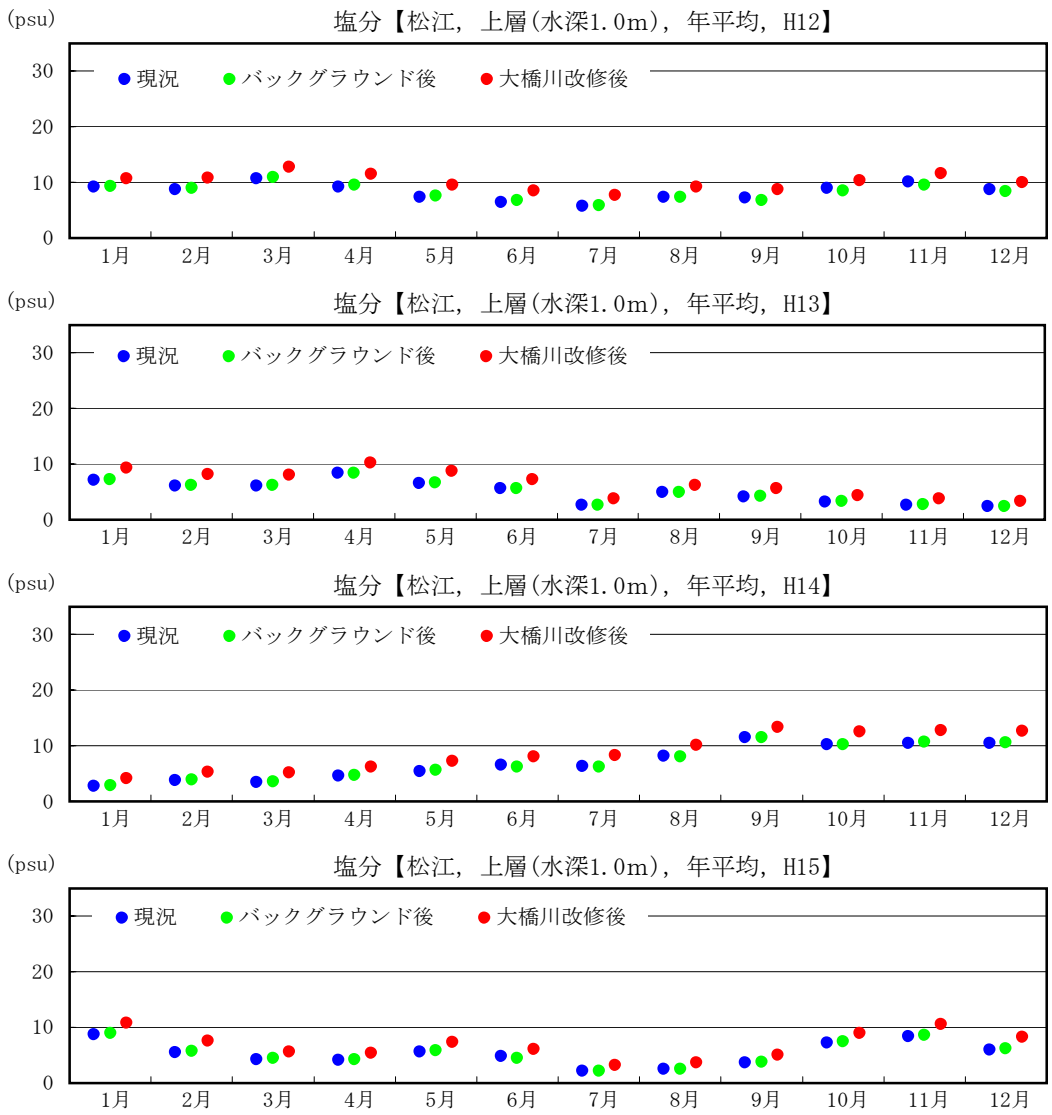

図6.1.1-248　現況及び大橋川改修後の塩分
【松江，上層(水深1.0m)，月別集計，H12～H15】

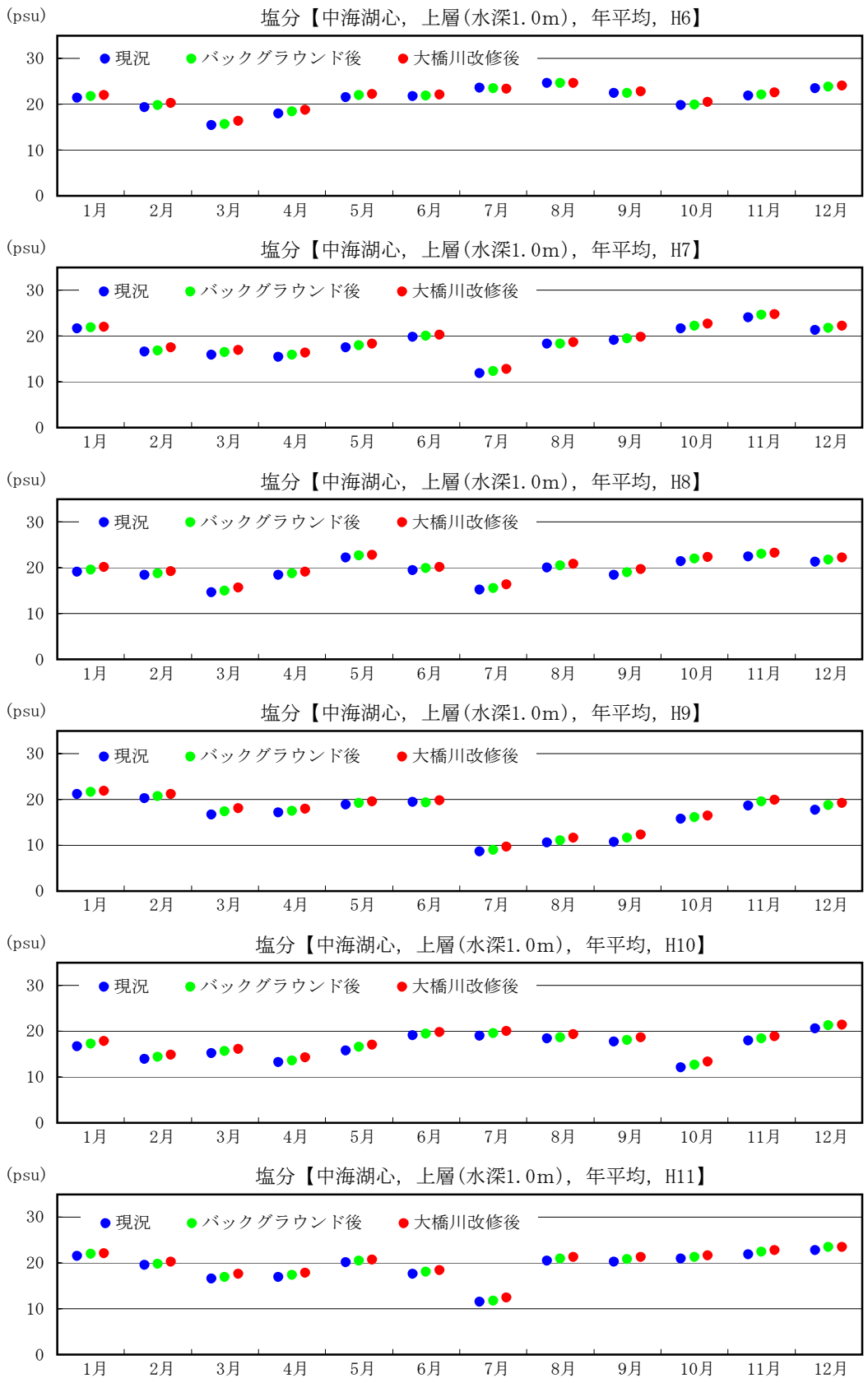

図6.1.1-249　現況及び大橋川改修後の塩分
【中海湖心，上層(水深1.0m)，月別集計，H6～H11】

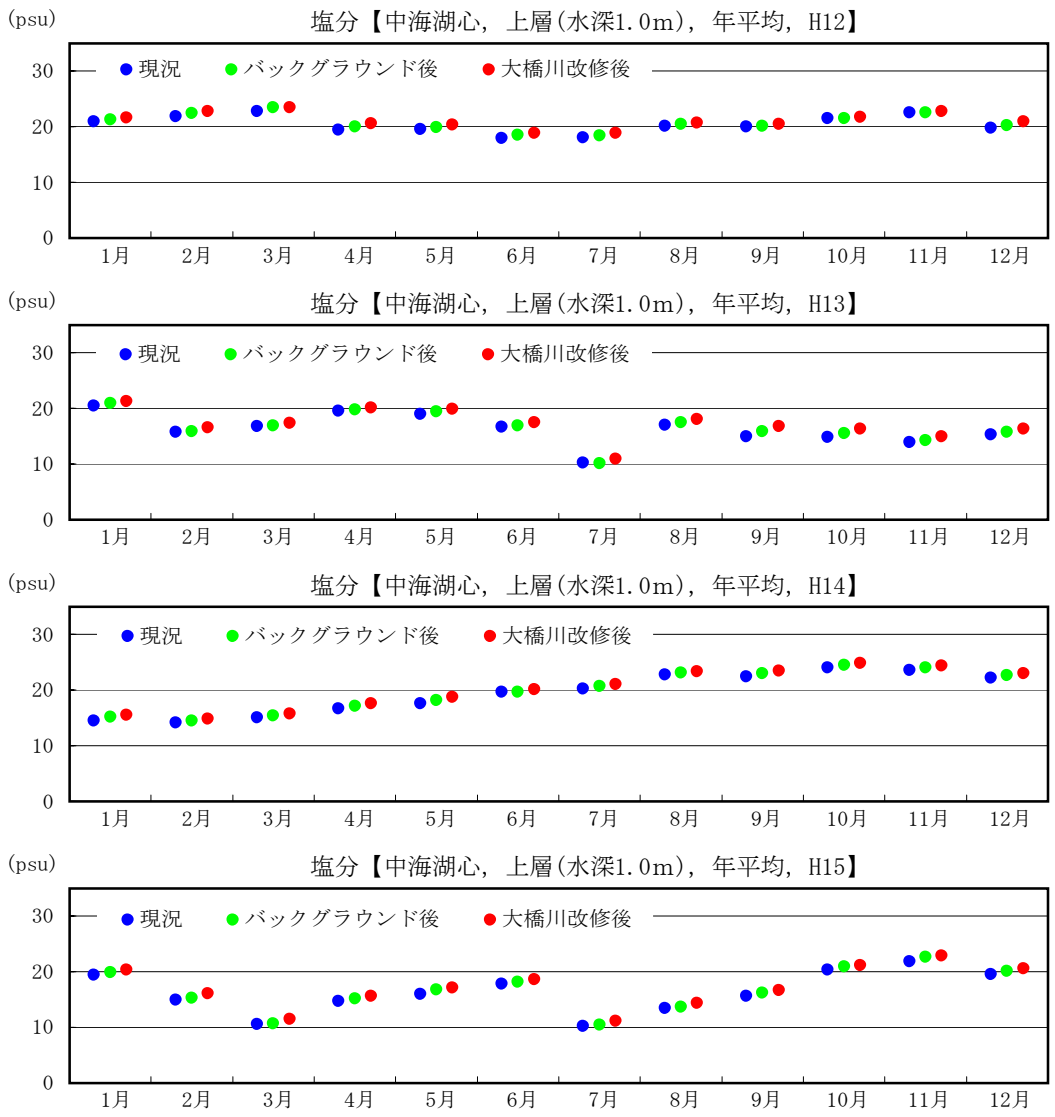

図6.1.1-250　現況及び大橋川改修後の塩分
【中海湖心，上層(水深1.0m)，月別集計，H12～H15】

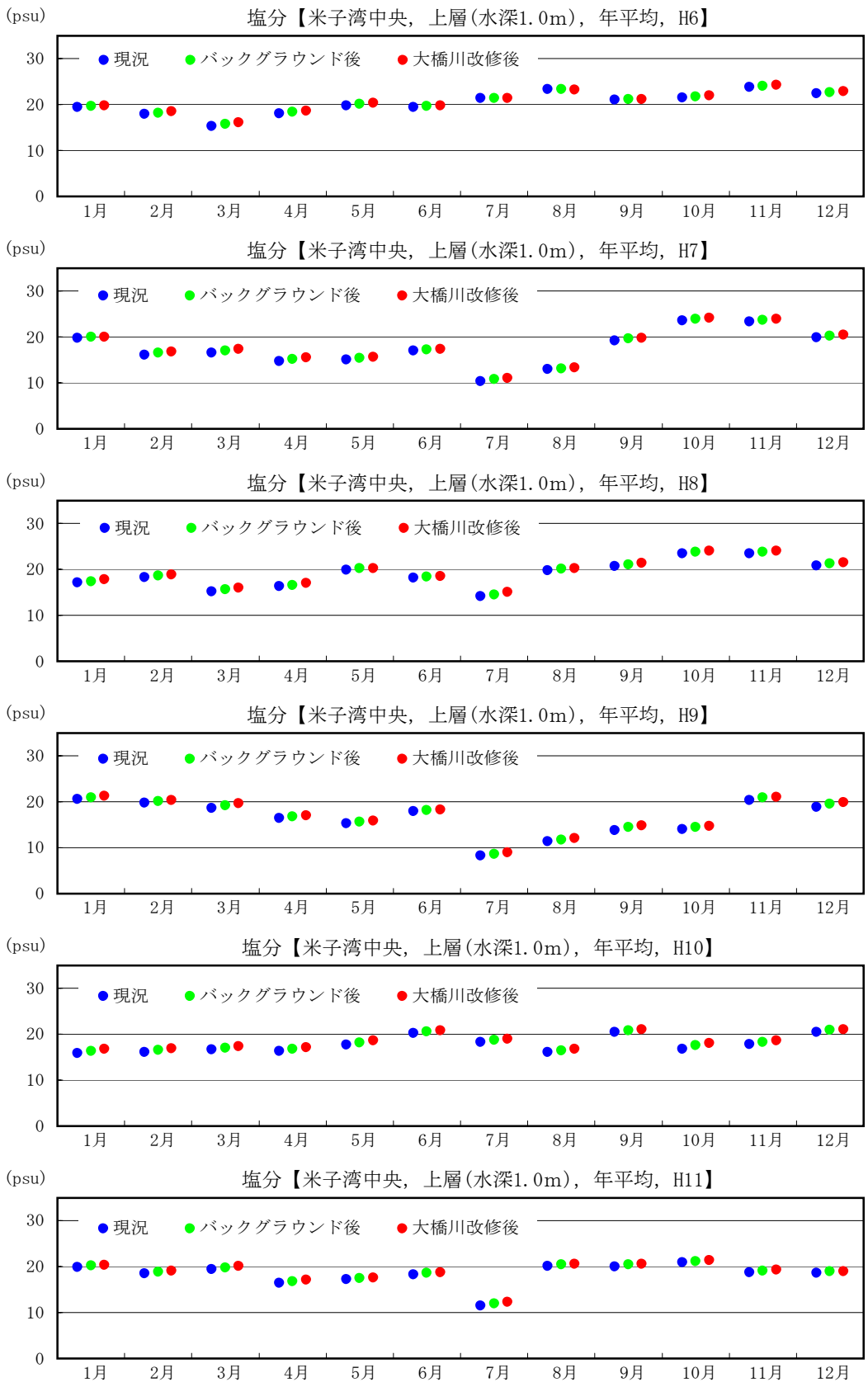

図6.1.1-251　現況及び大橋川改修後の塩分
【米子湾中央，上層(水深1.0m)，月別集計，H6～H11】

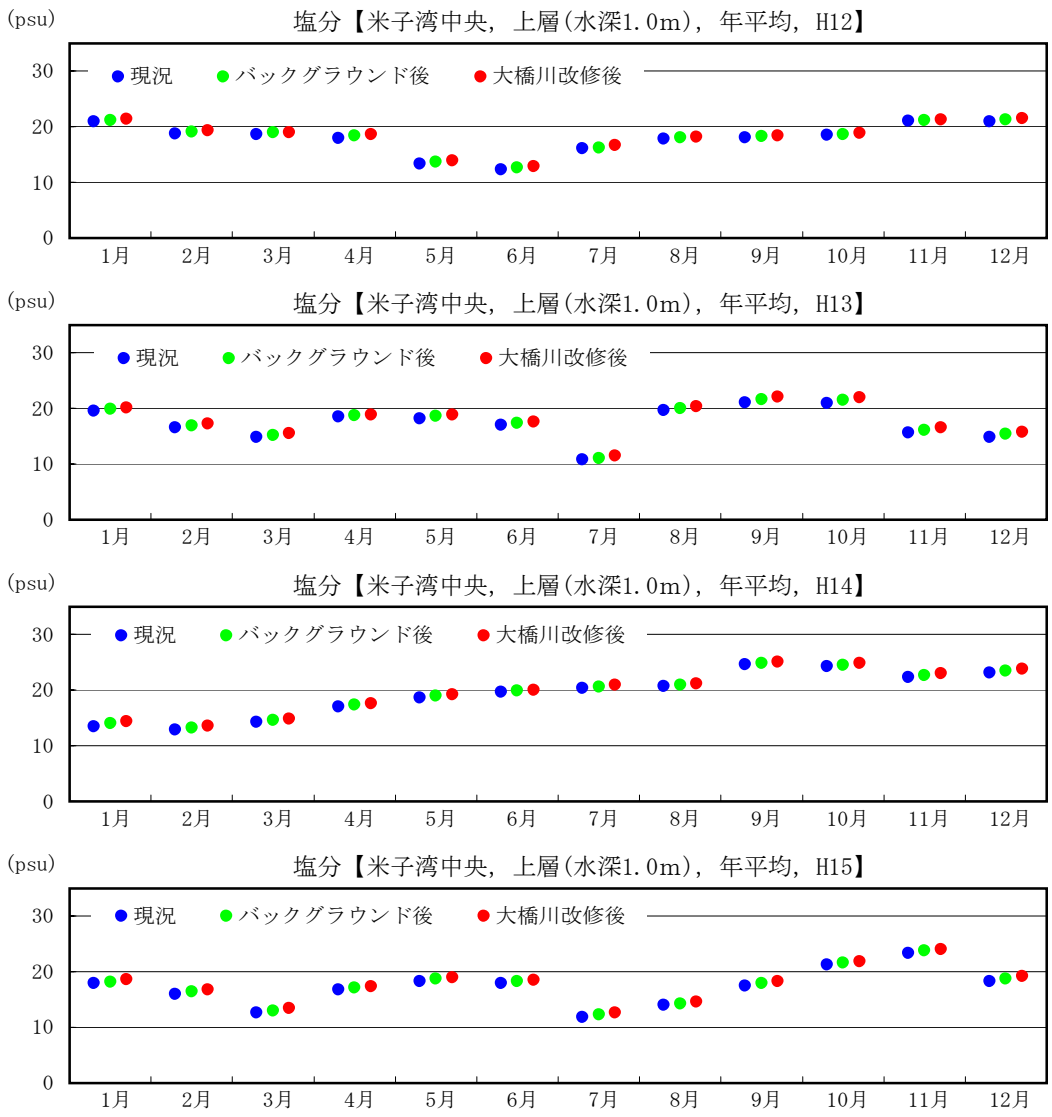

図6.1.1-252　現況及び大橋川改修後の塩分
【米子湾中央，上層(水深1.0m)，月別集計，H12～H15】

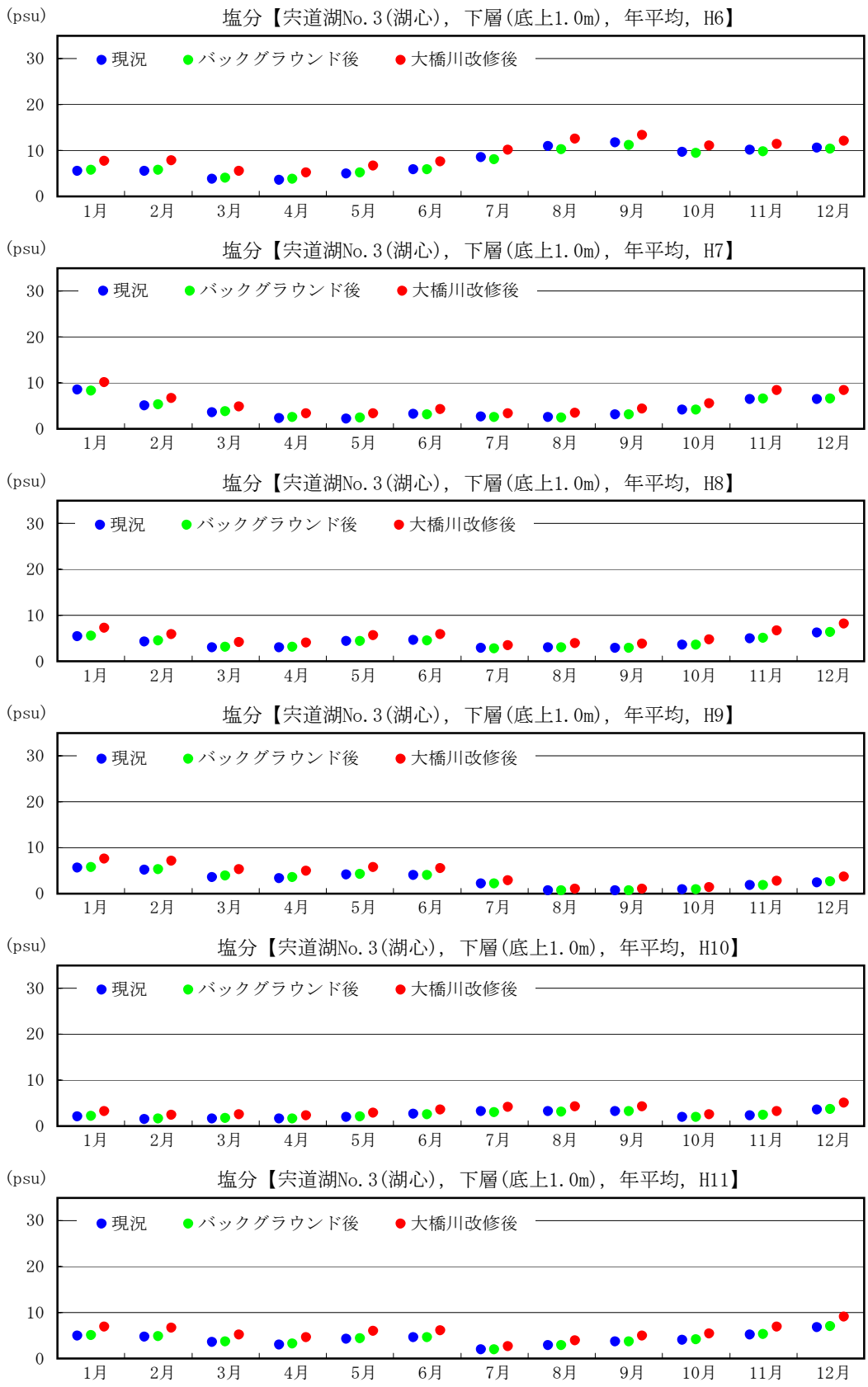

図6.1.1-253　現況及び大橋川改修後の塩分
【宍道湖No.3(湖心)，下層(底上1.0m)，月別集計，H6～H11】

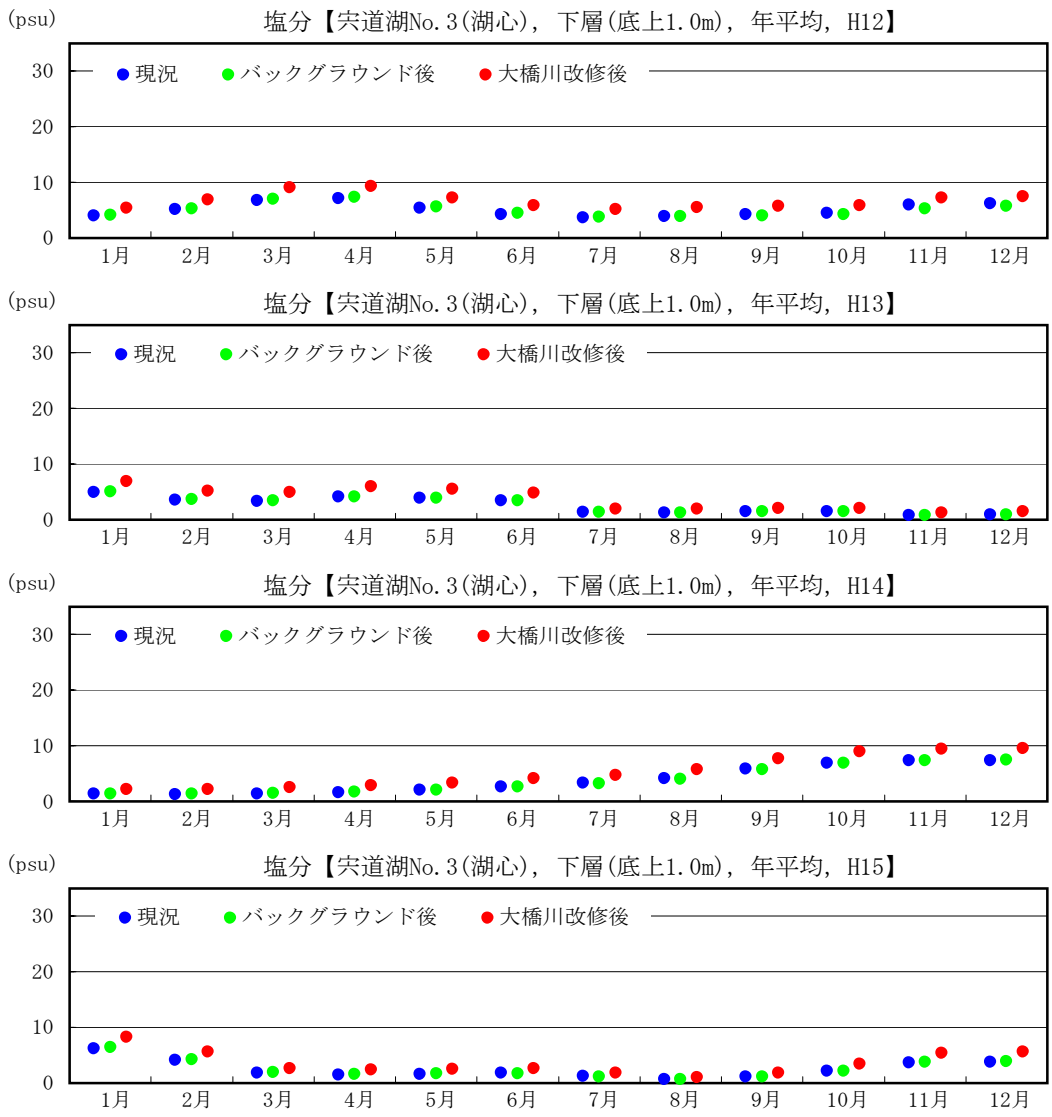

図6.1.1-254　現況及び大橋川改修後の塩分
【宍道湖No.3(湖心), 下層(底上1.0m), 月別集計, H12～H15】

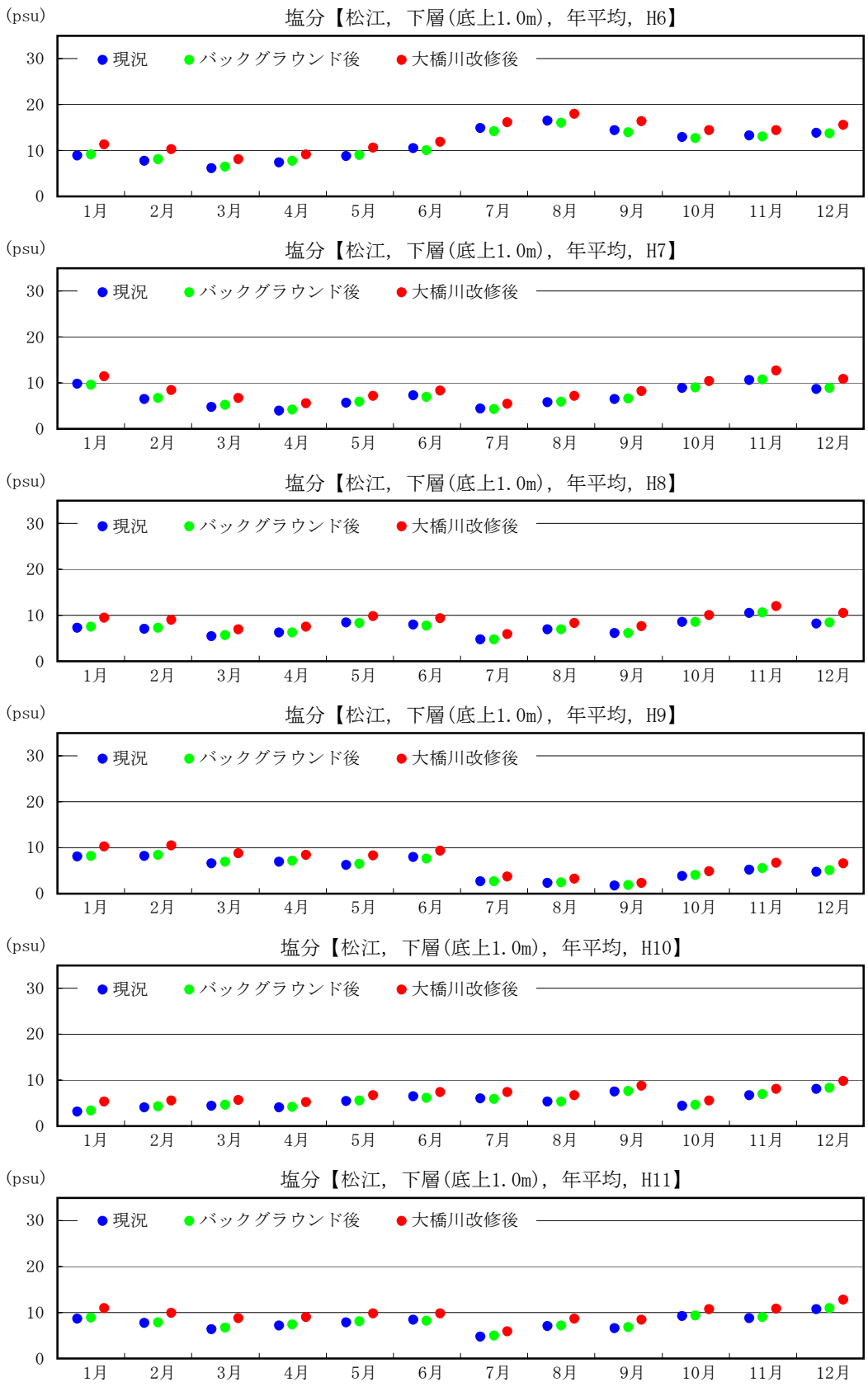

図6.1.1-255　現況及び大橋川改修後の塩分
【松江，下層(底上1.0m)，月別集計，H6～H11】

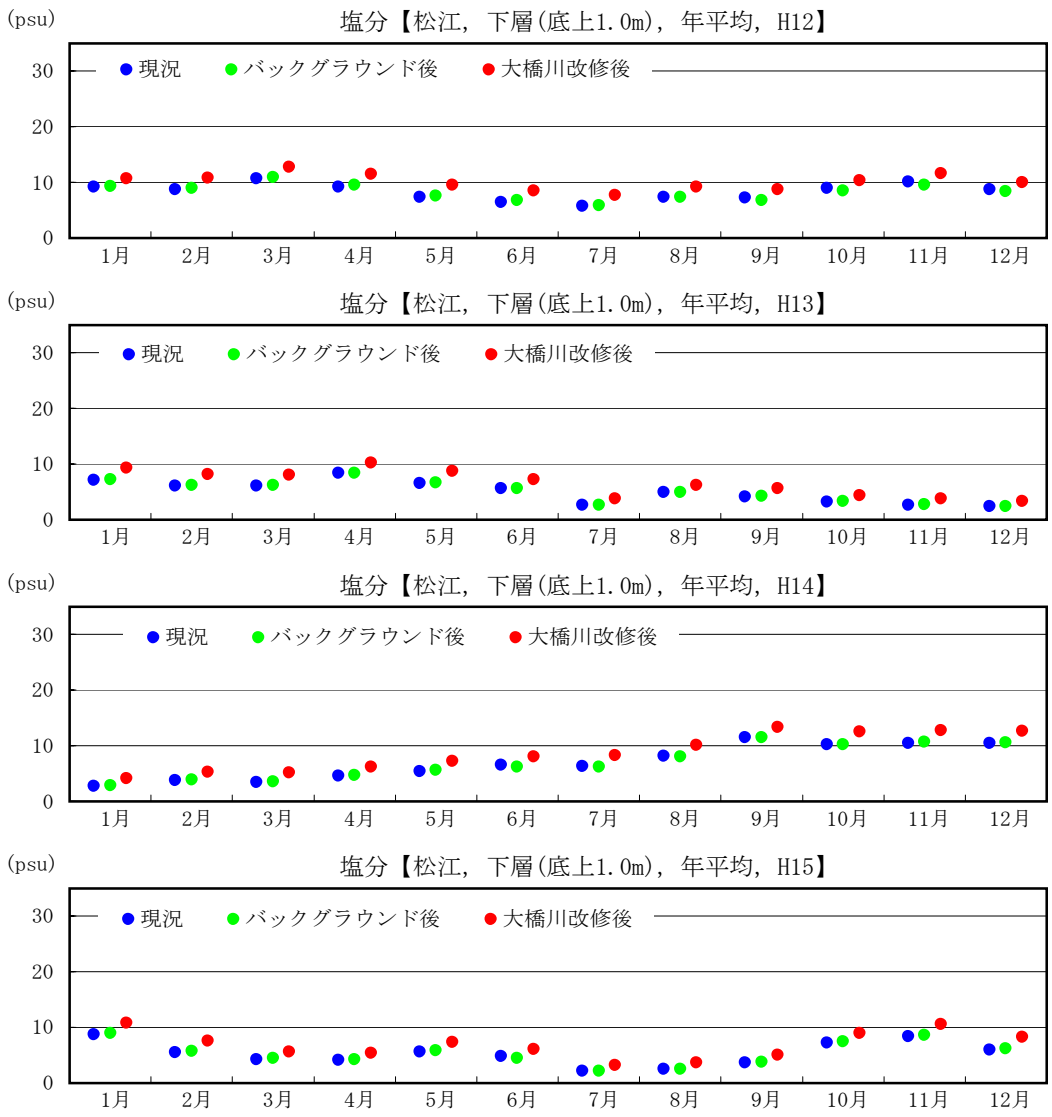

図6.1.1-256　現況及び大橋川改修後の塩分
【松江，下層(底上1.0m)，月別集計，H12～H15】

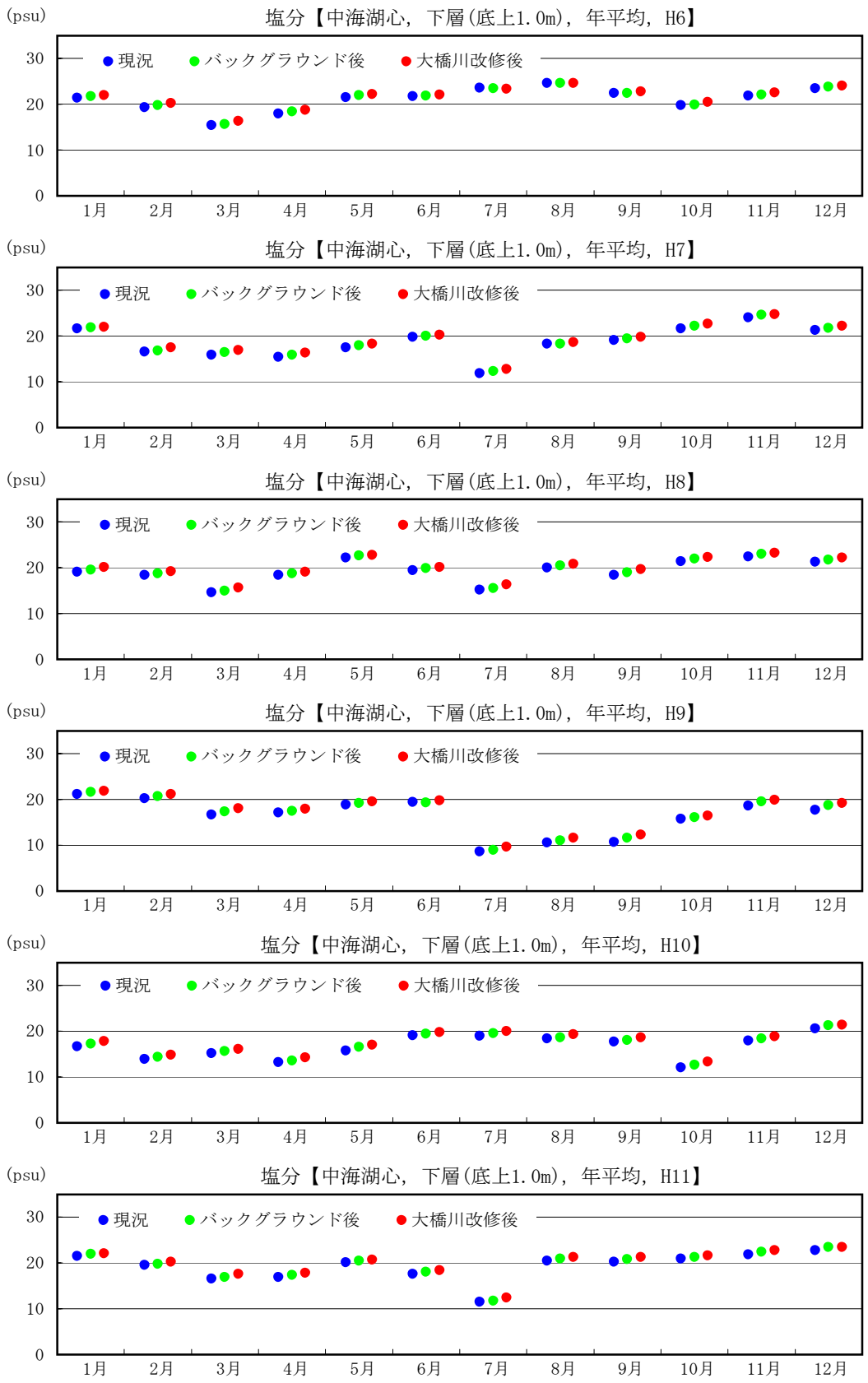

図6.1.1-257　現況及び大橋川改修後の塩分
【中海湖心，下層(底上1.0m)，月別集計，H6～H11】

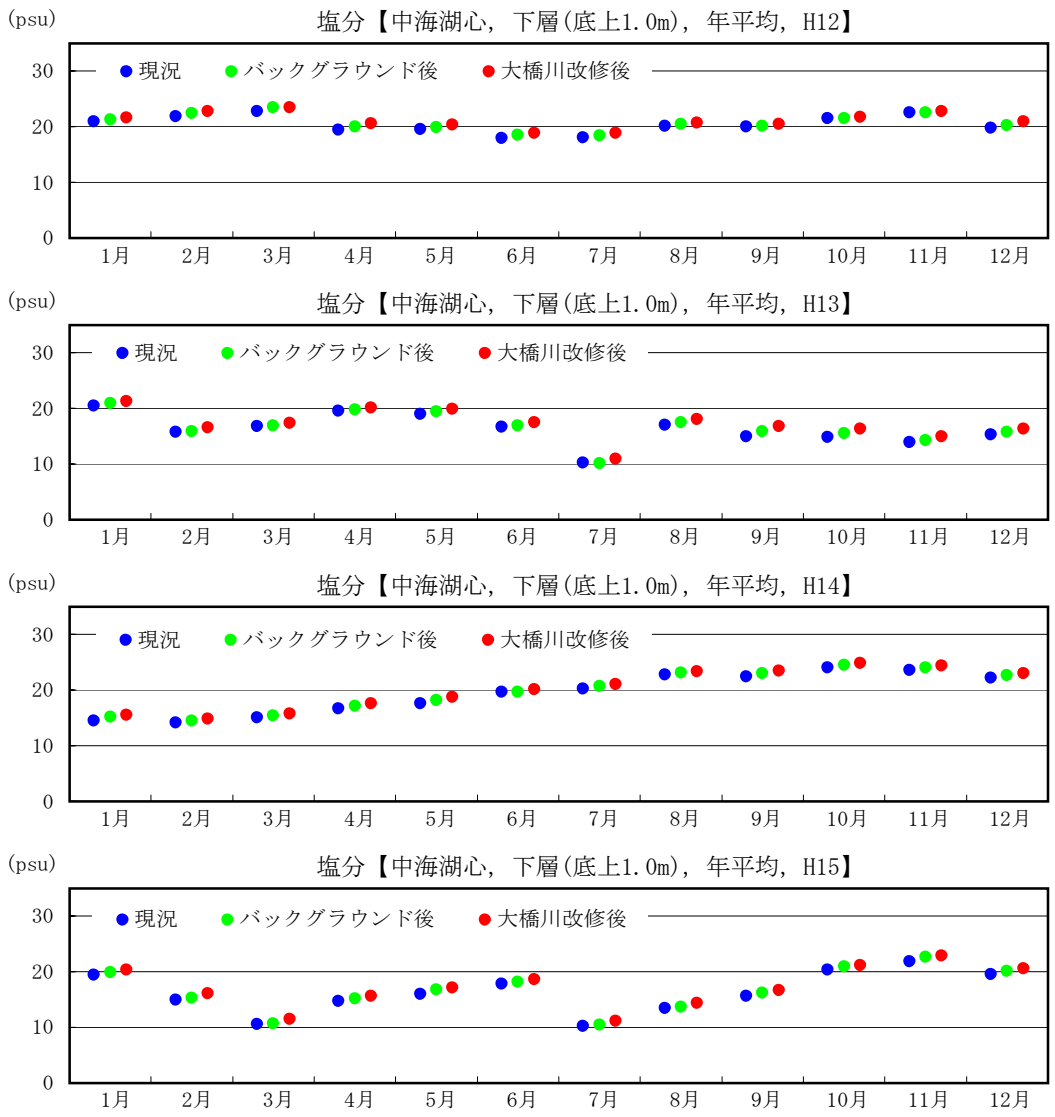

図6.1.1-258　現況及び大橋川改修後の塩分
【中海湖心，下層(底上1.0m)，月別集計，H12～H15】

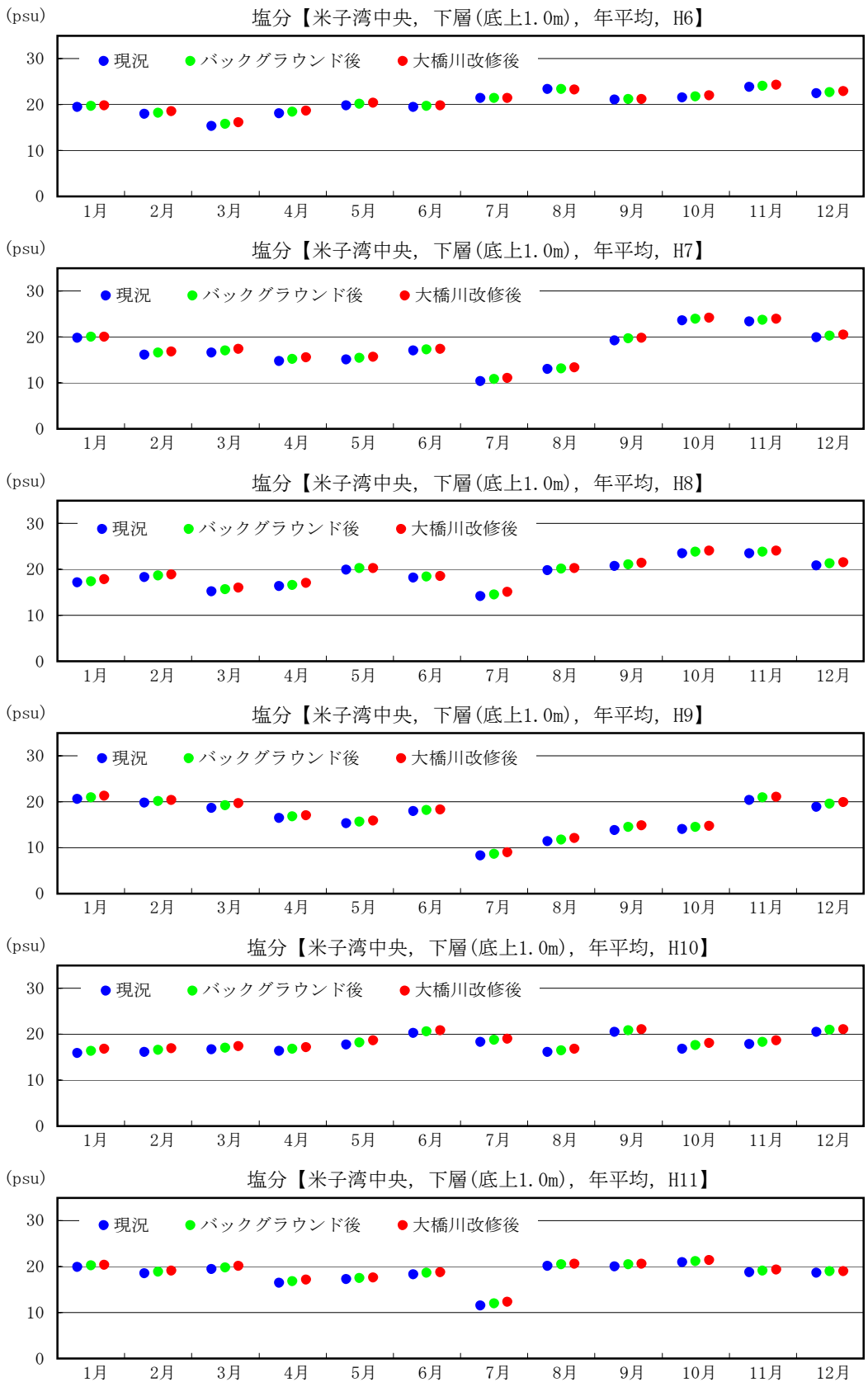

図6.1.1-259　現況及び大橋川改修後の塩分
【米子湾中央，下層(底上1.0m)，月別集計，H6～H11】

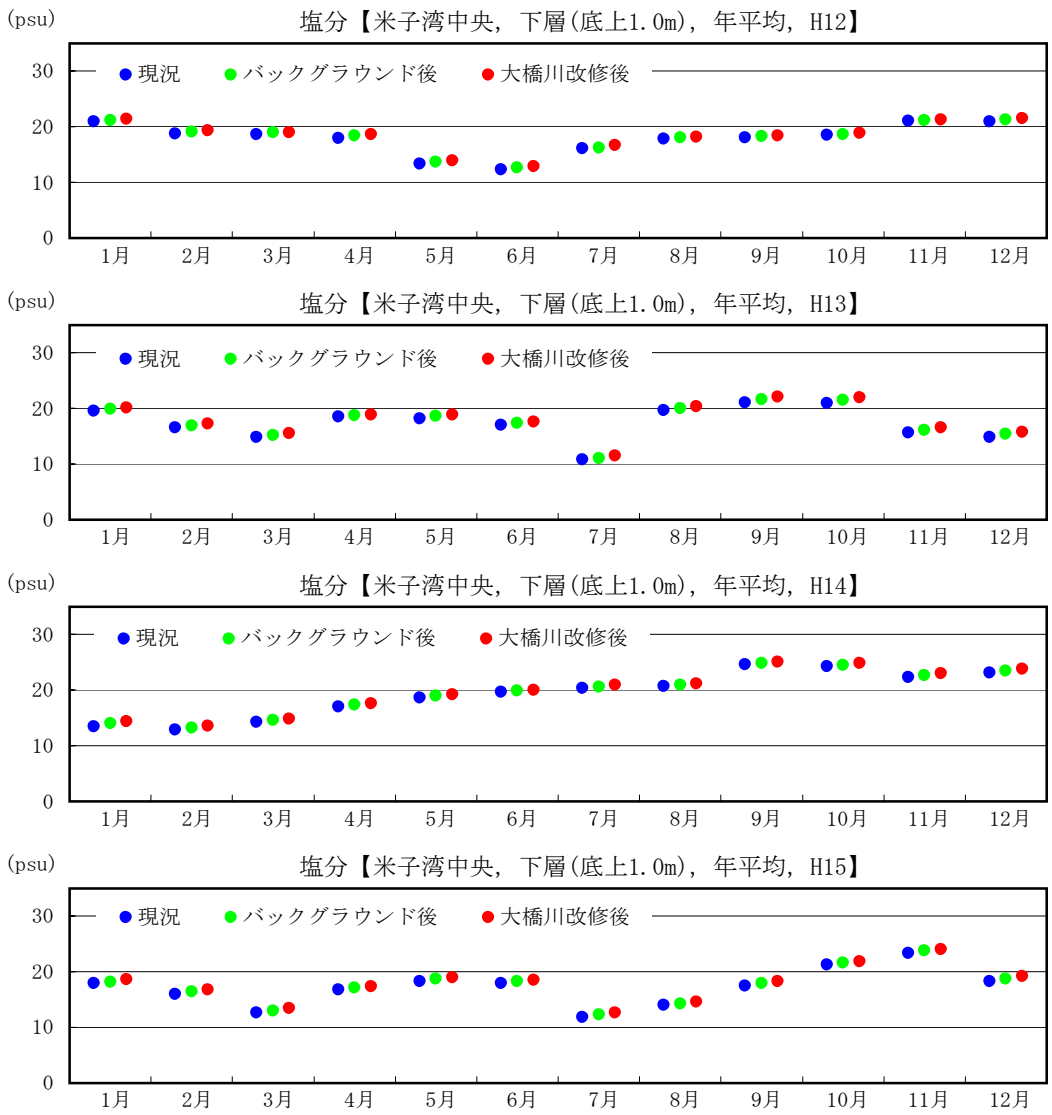

図6.1.1-260　現況及び大橋川改修後の塩分
【米子湾中央，下層(底上1.0m)，月別集計，H12～H15】

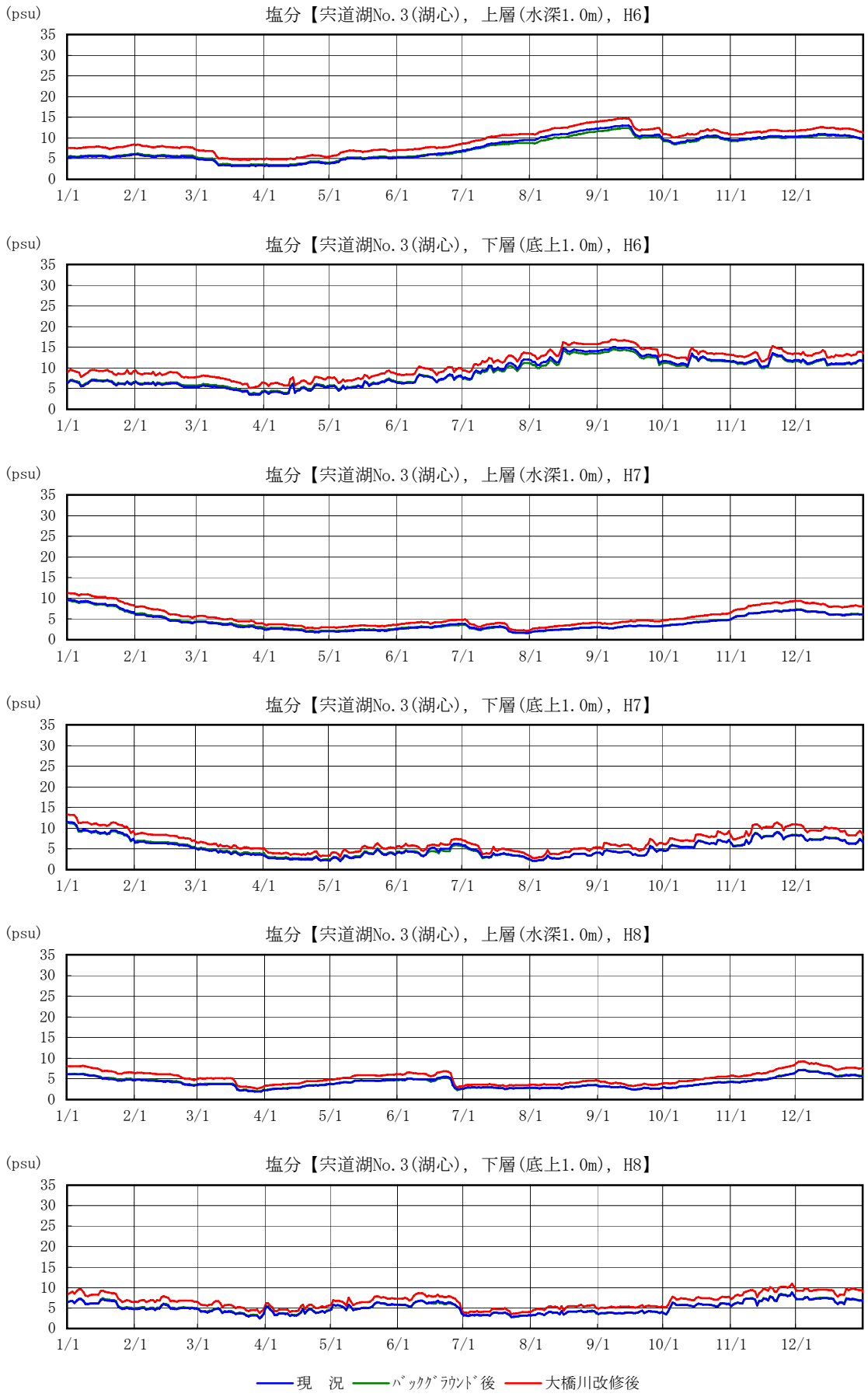

図6.1.1-261　塩分の日変動【宍道湖No.3(湖心),1/4】

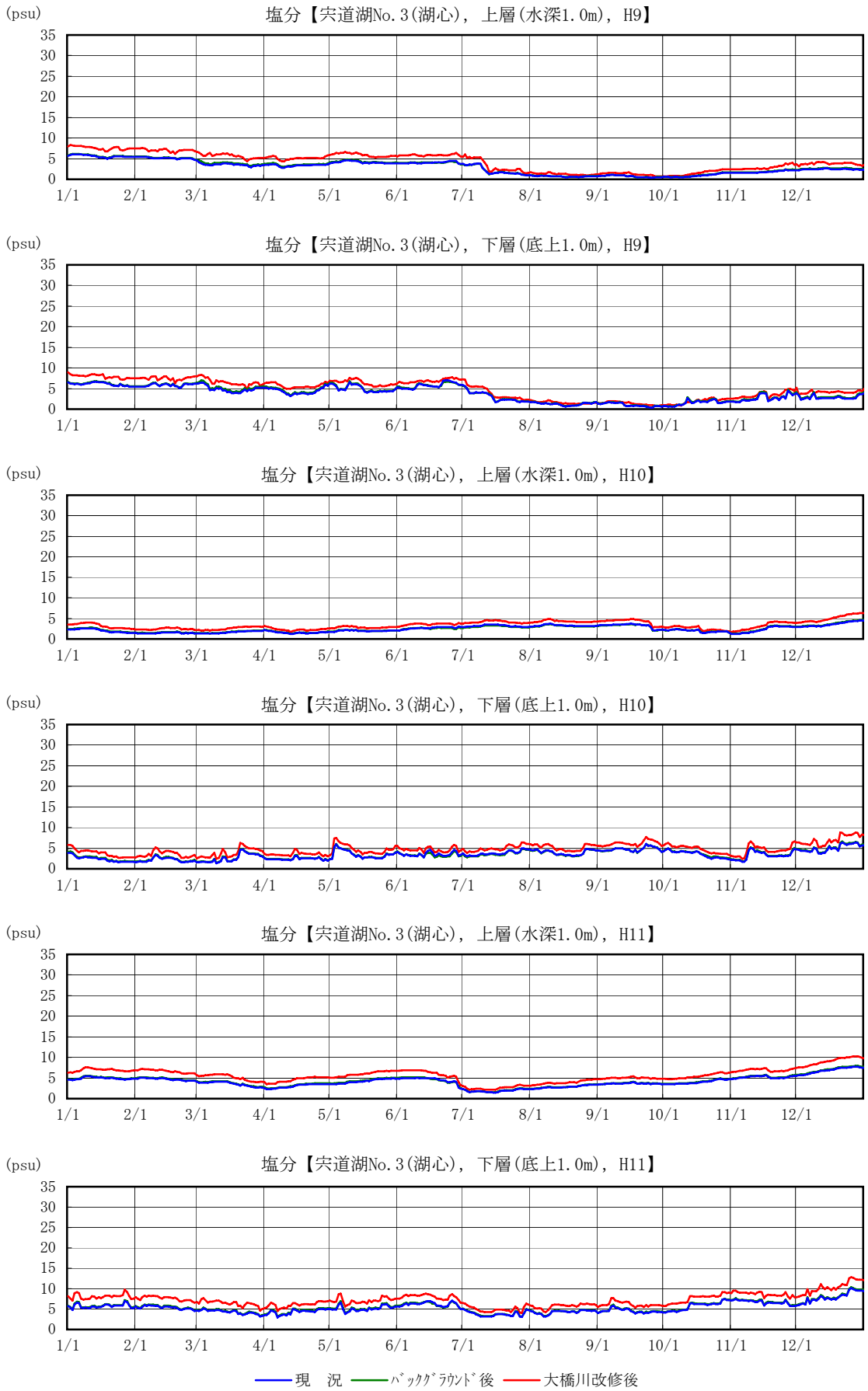

図6.1.1-262　塩分の日変動【宍道湖No.3(湖心),2/4】

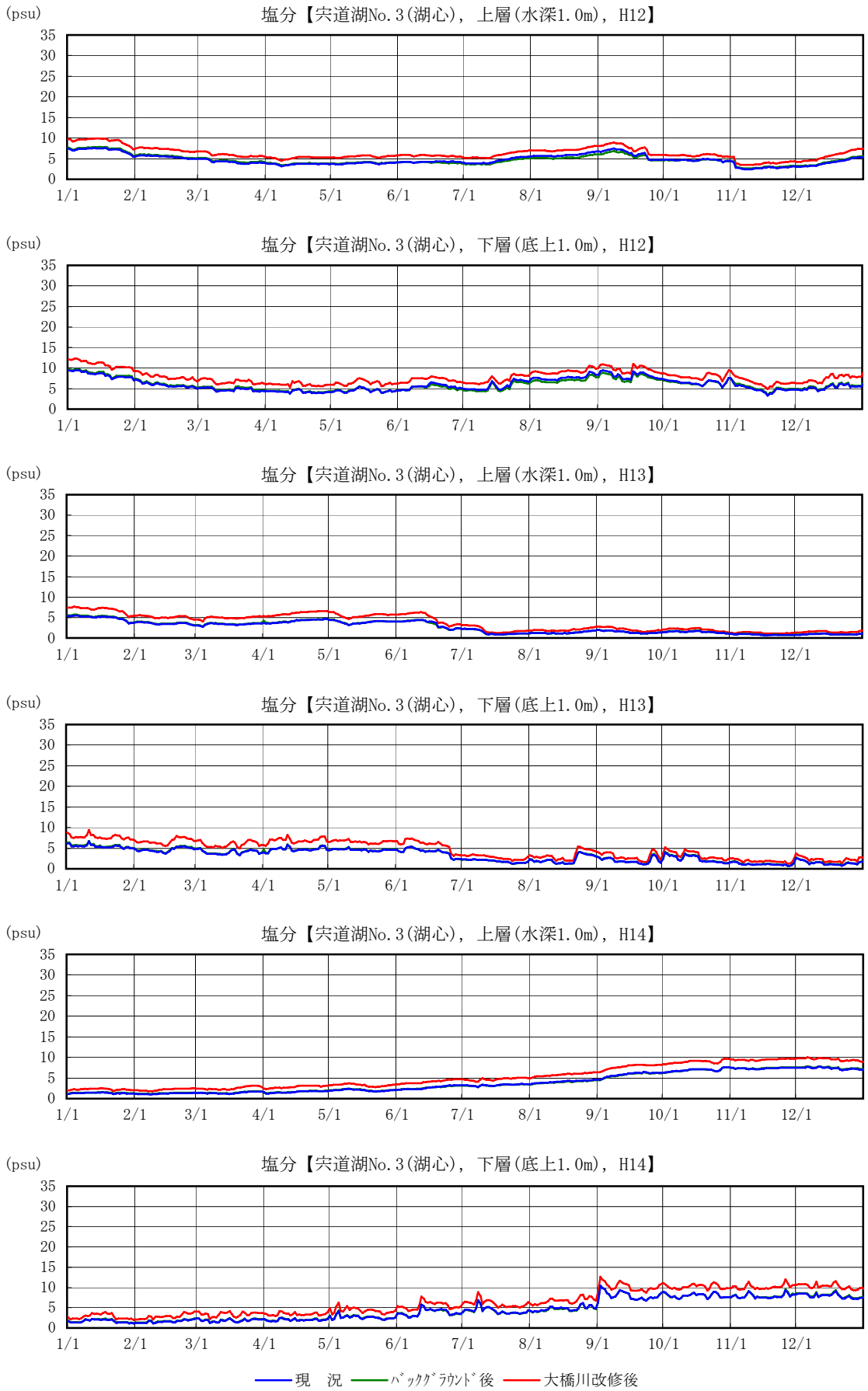

図6.1.1-263　塩分の日変動【宍道湖No.3(湖心),3/4】

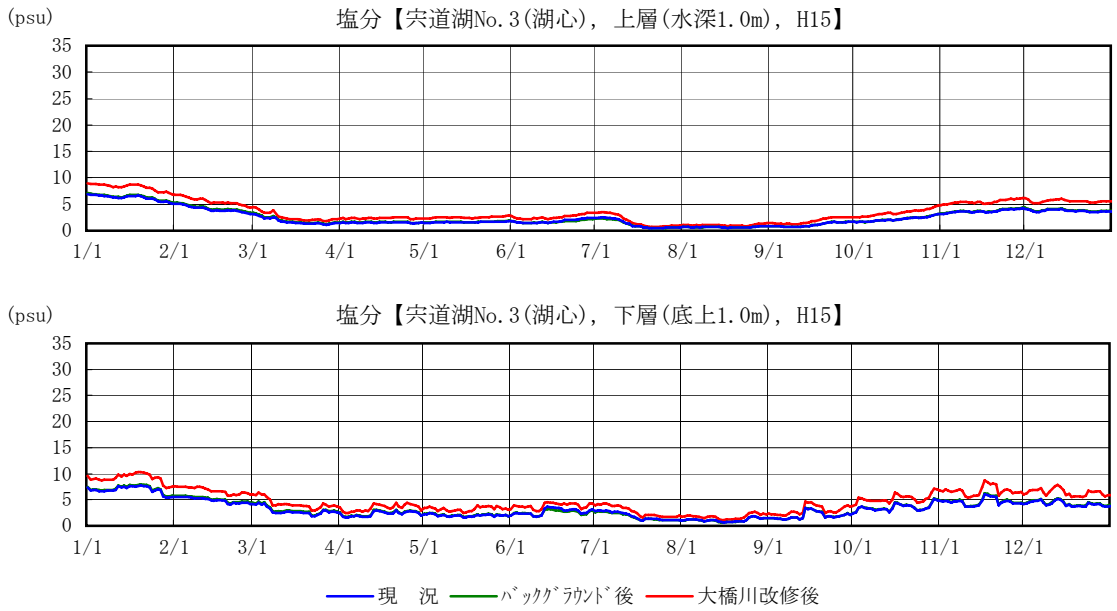

図6.1.1-264　塩分の日変動【宍道湖No.3(湖心),4/4】

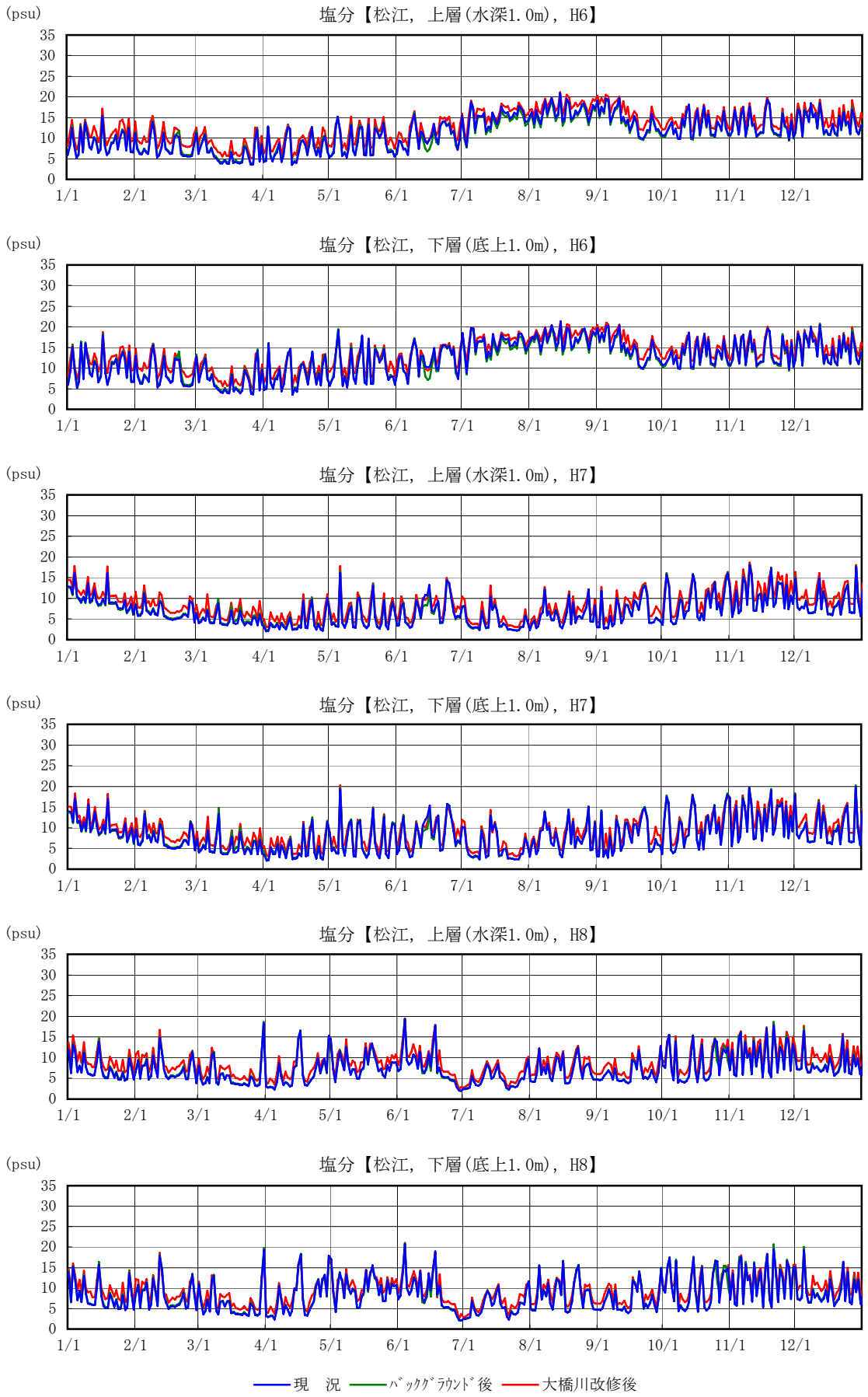

図6.1.1-265　塩分の日変動【松江,1/4】

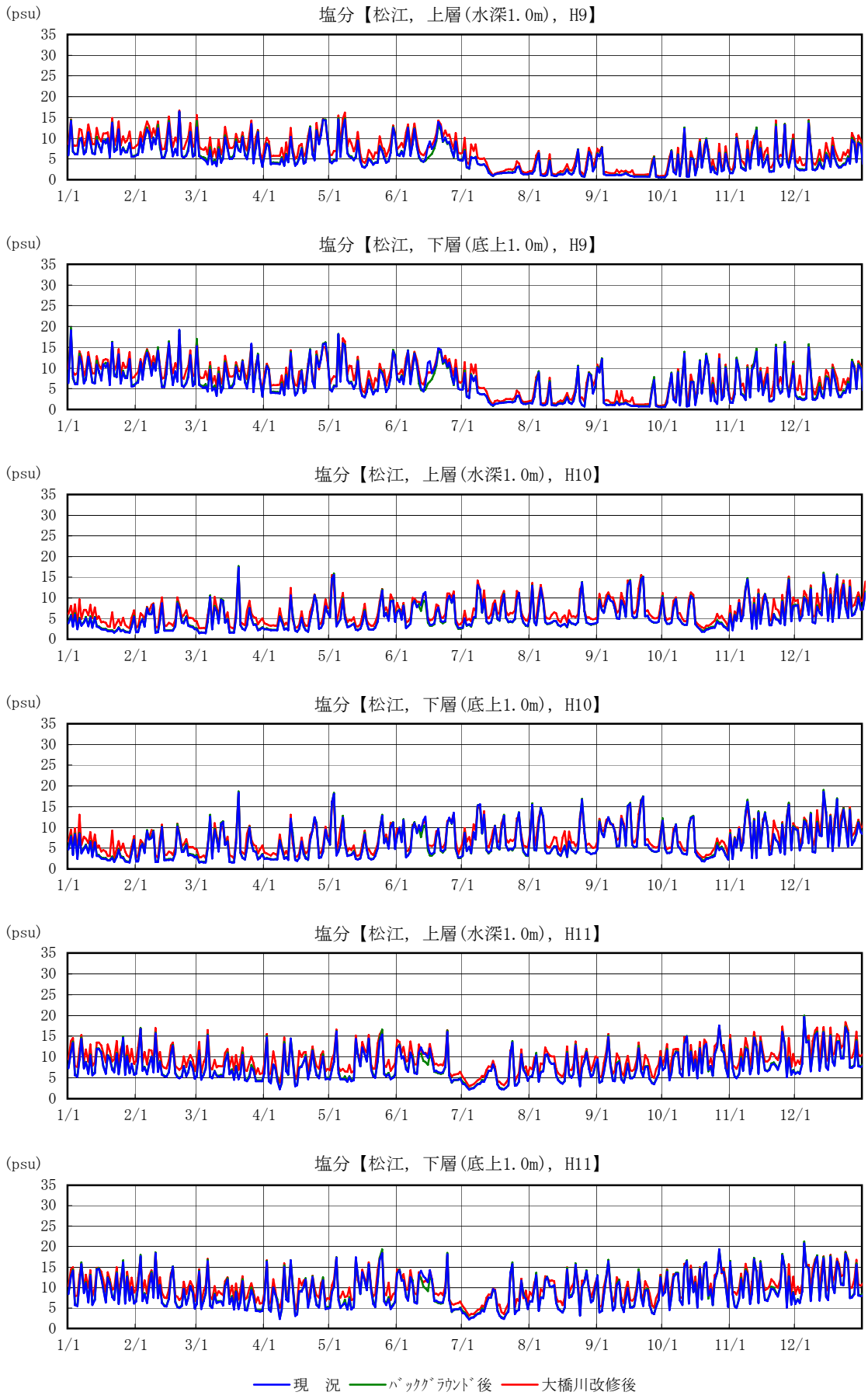

図6.1.1-266　塩分の日変動【松江,2/4】

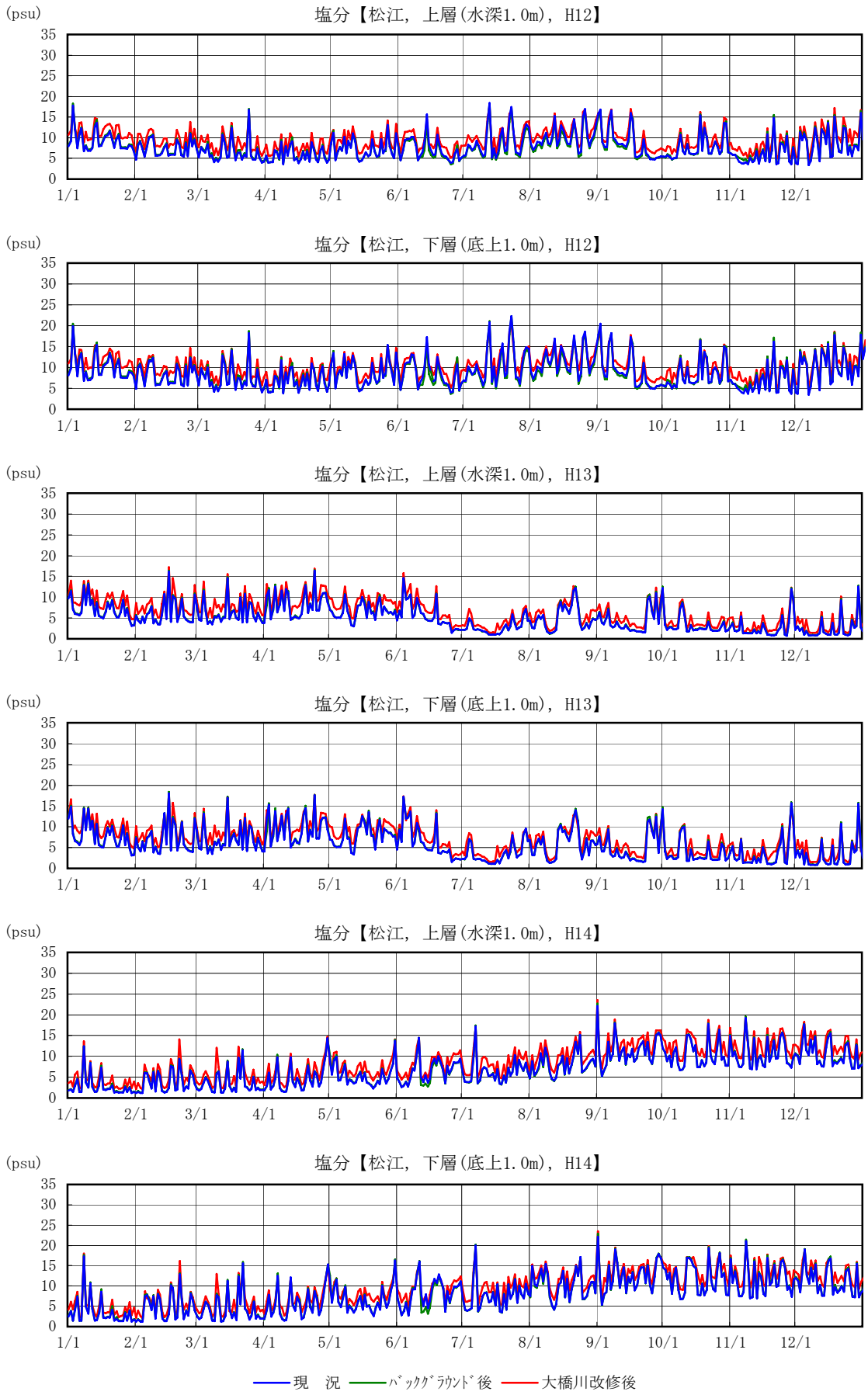

図6.1.1-267　塩分の日変動【松江,3/4】

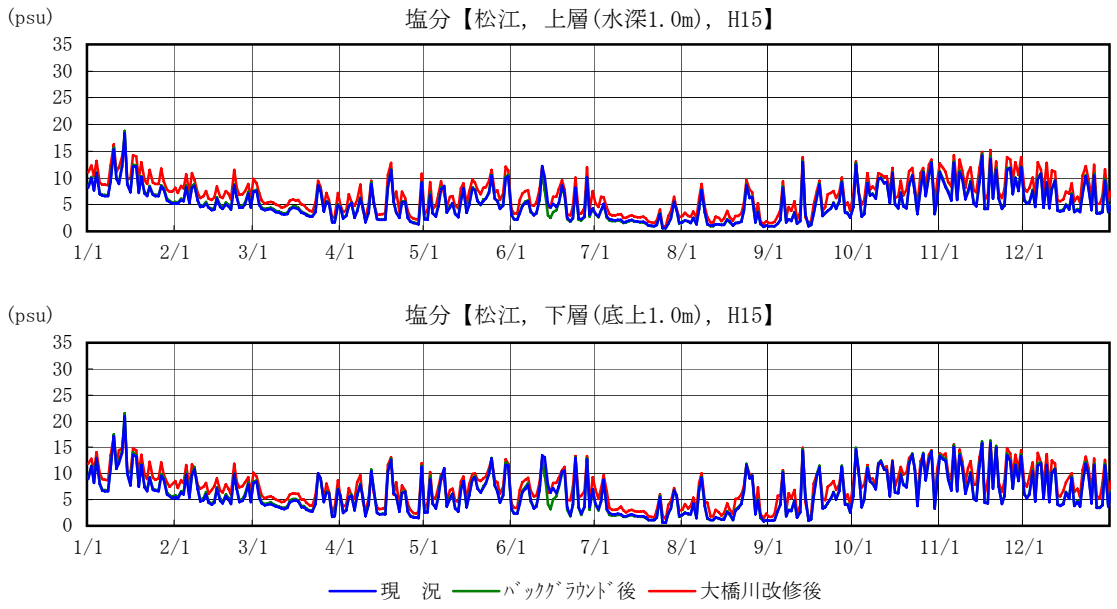

図6.1.1-268　塩分の日変動【松江,4/4】

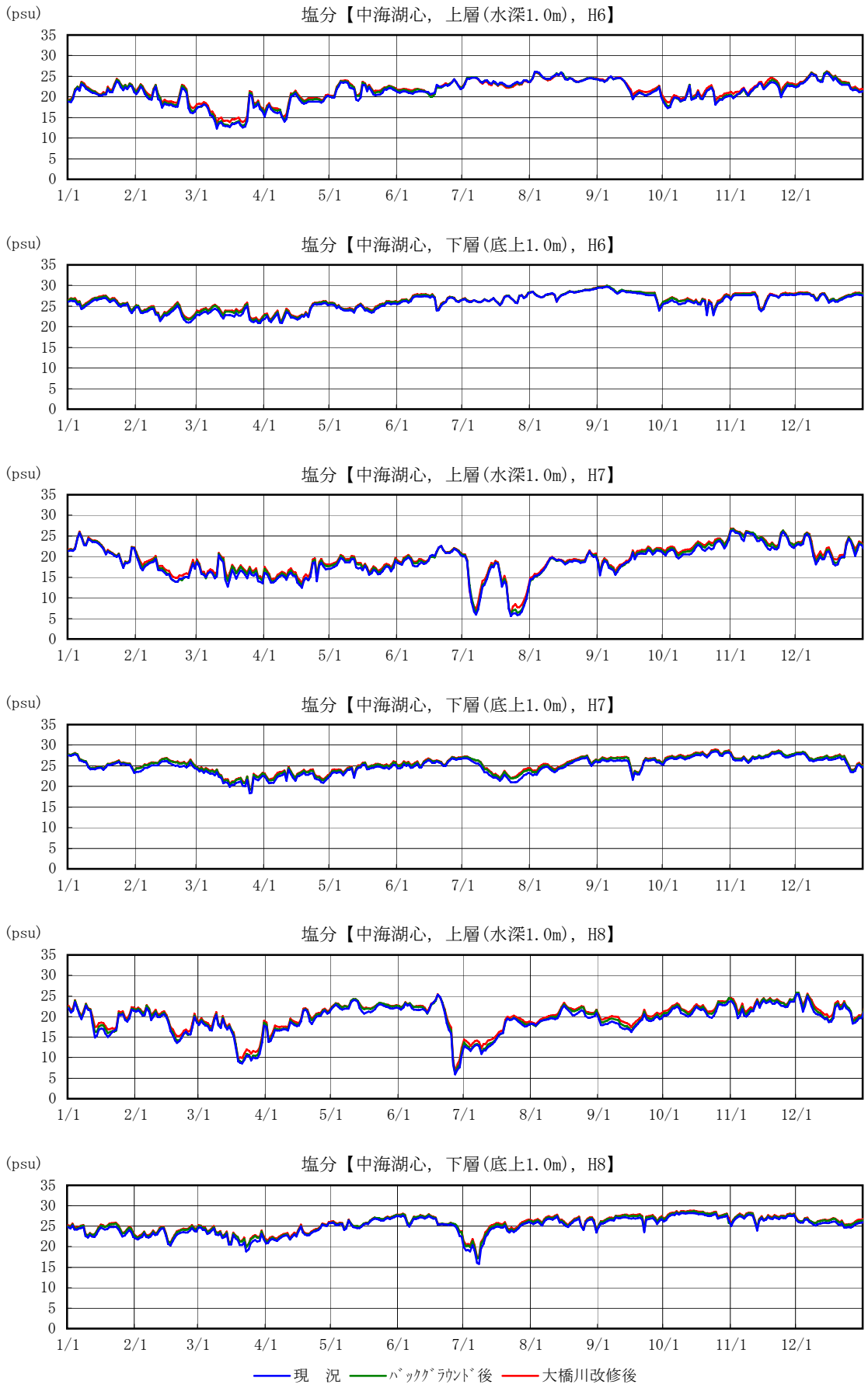

図6.1.1-269　塩分の日変動【中海湖心,1/4】

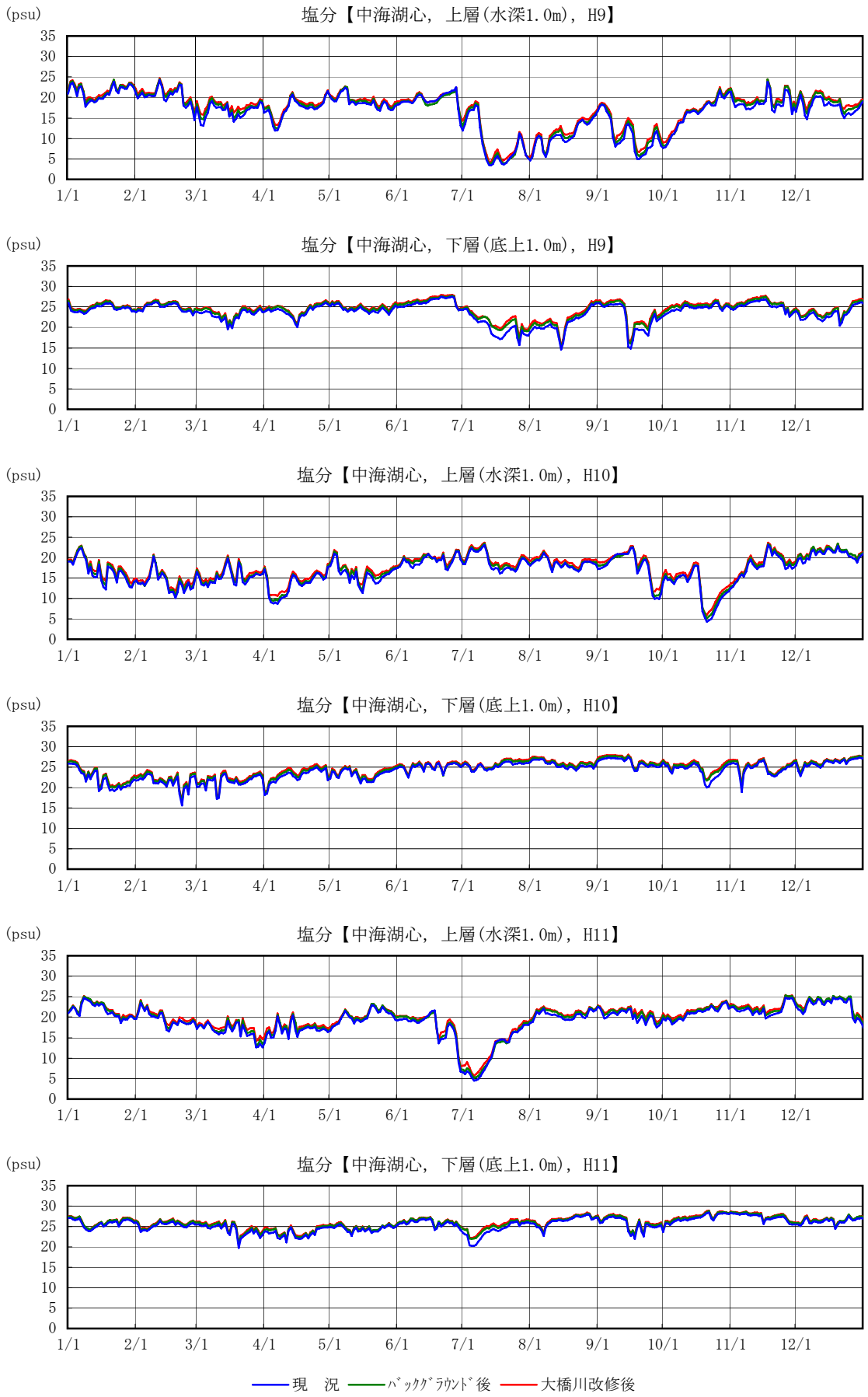

図6.1.1-270　塩分の日変動【中海湖心,2/4】

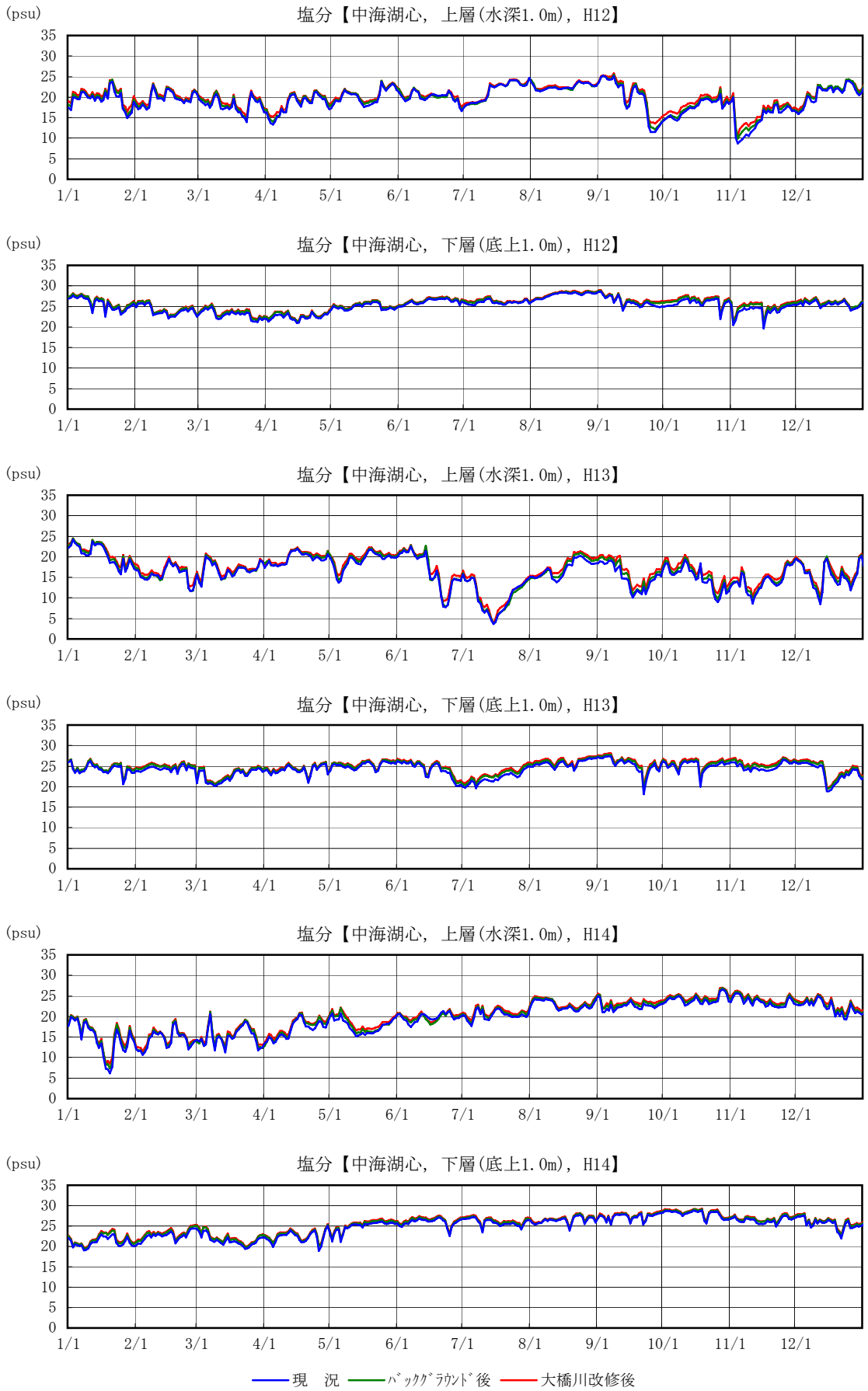

図6.1.1-271　塩分の日変動【中海湖心,3/4】

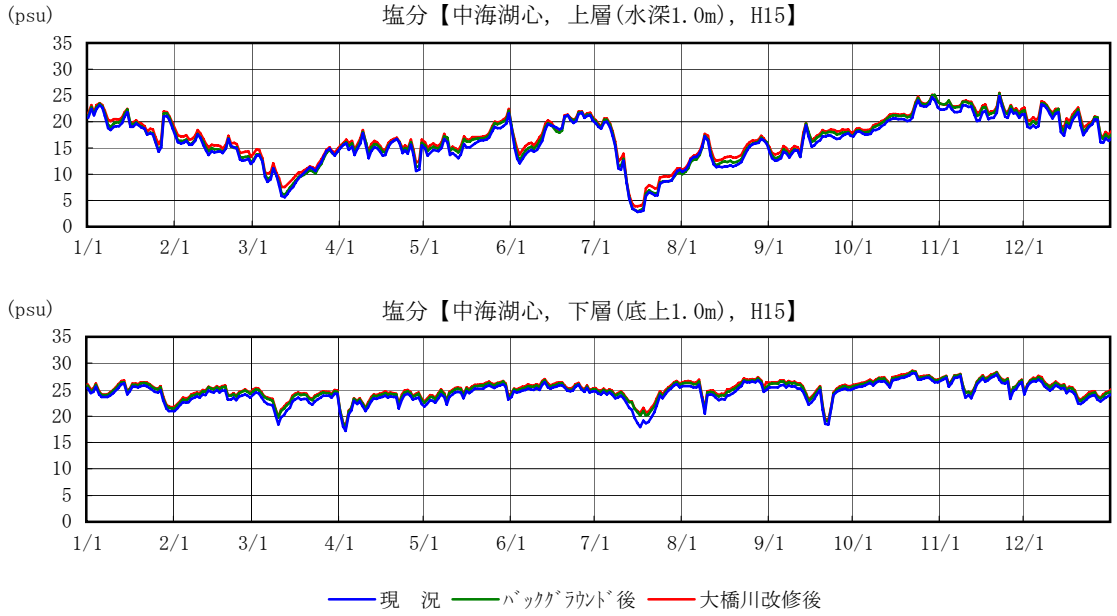

図6.1.1-272　塩分の日変動【中海湖心,4/4】

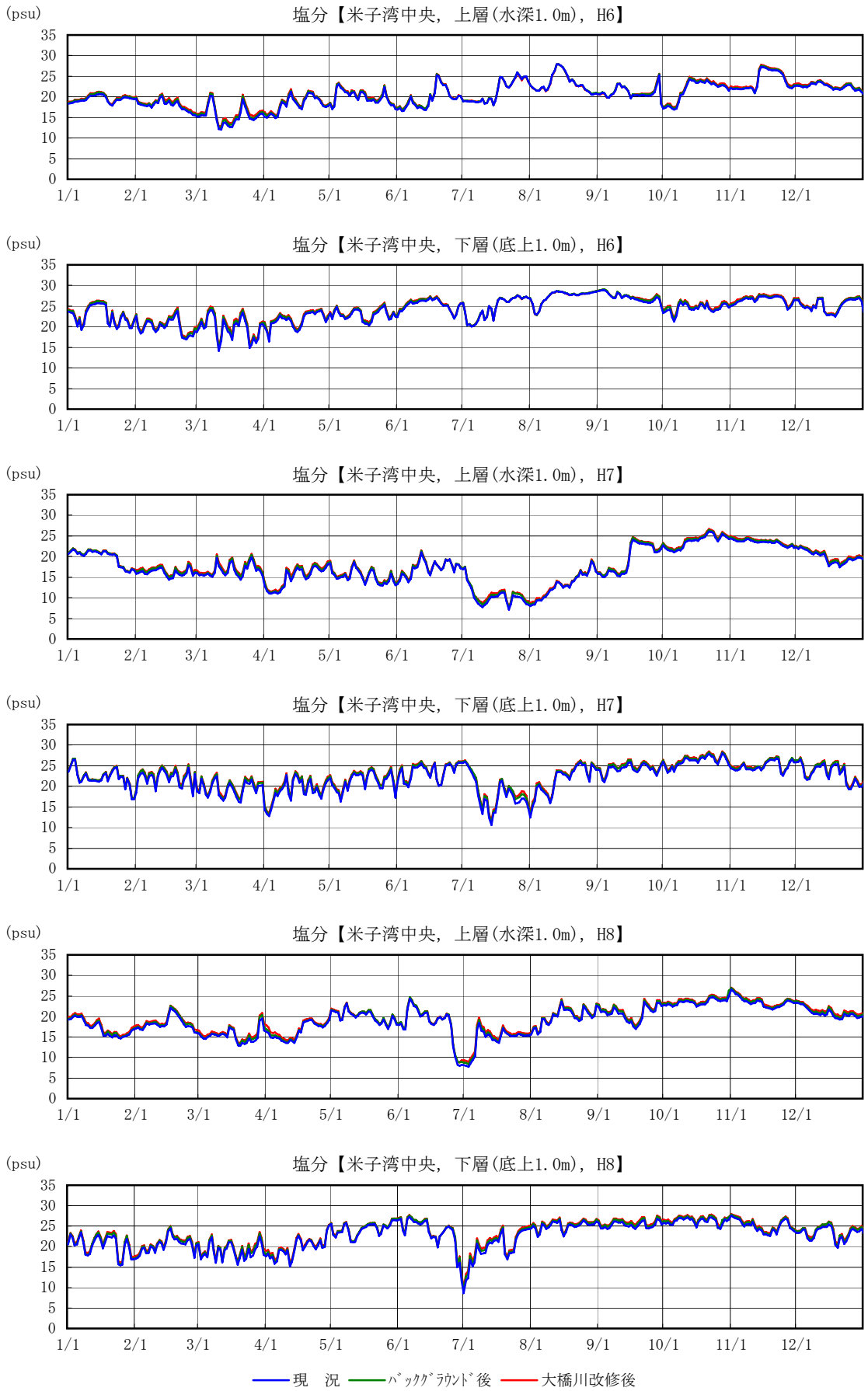

図6.1.1-273　塩分の日変動【米子湾中央,1/4】

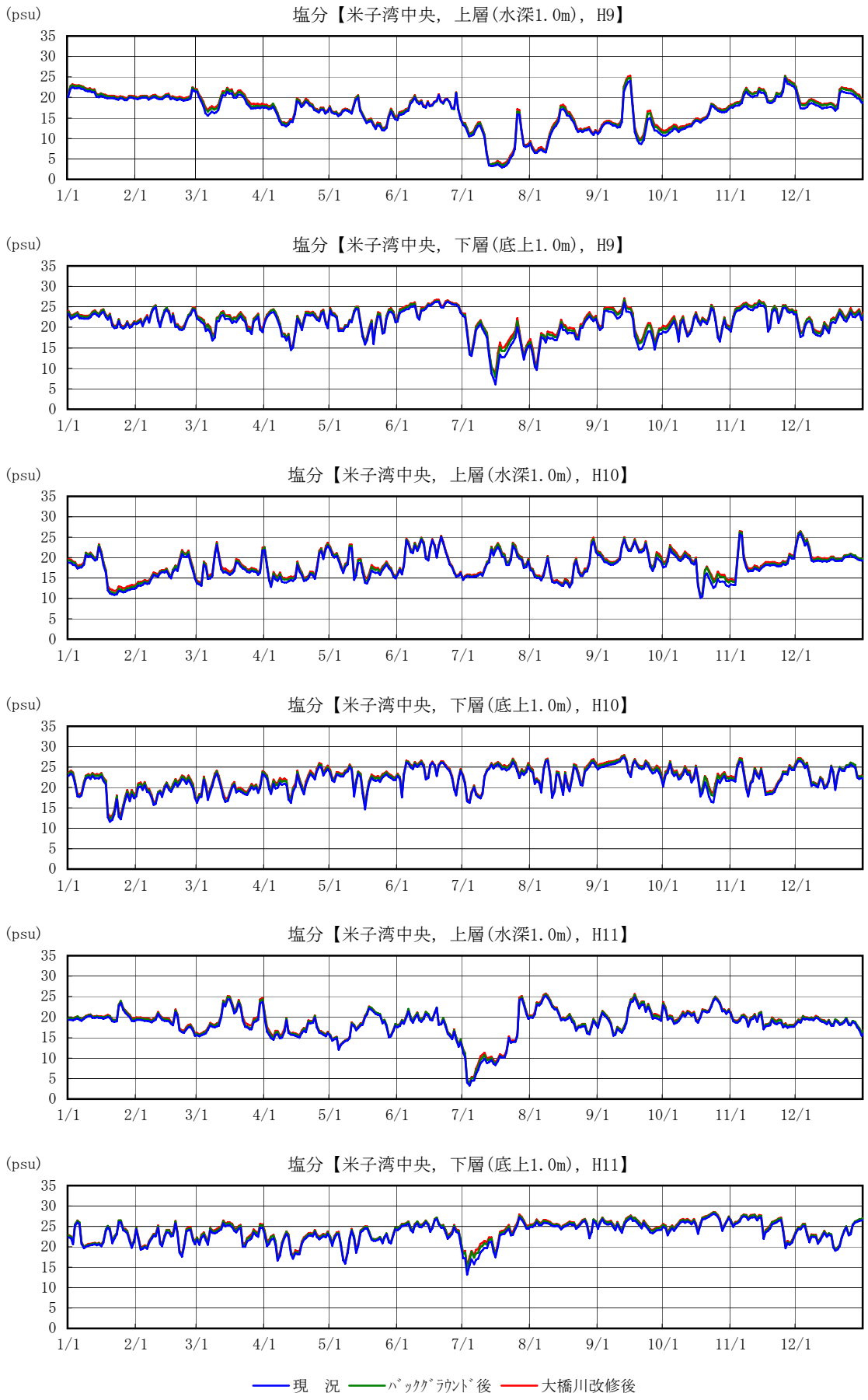

図6.1.1-274　塩分の日変動【米子湾中央,2/4】

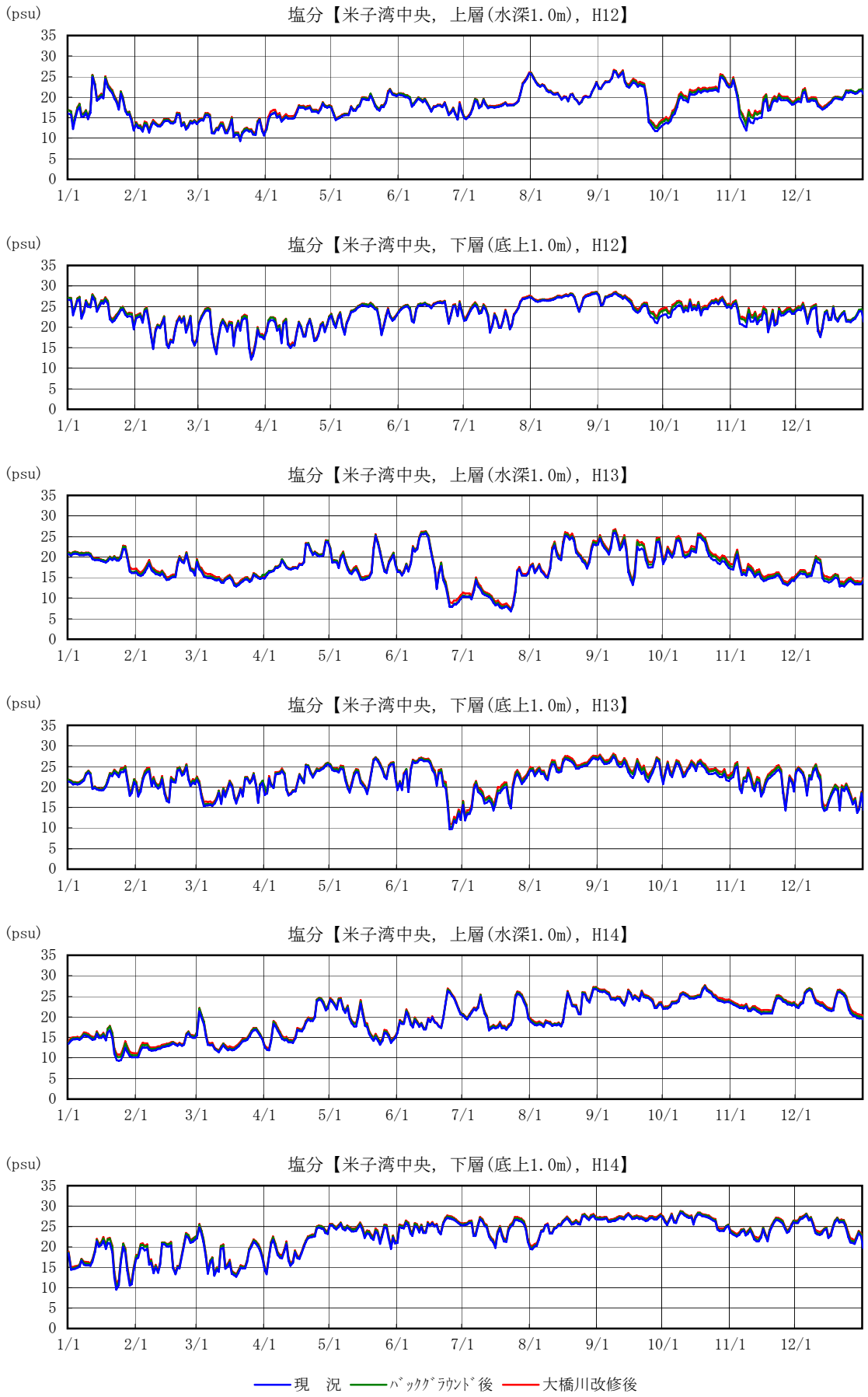

図6.1.1-275　塩分の日変動【米子湾中央,3/4】

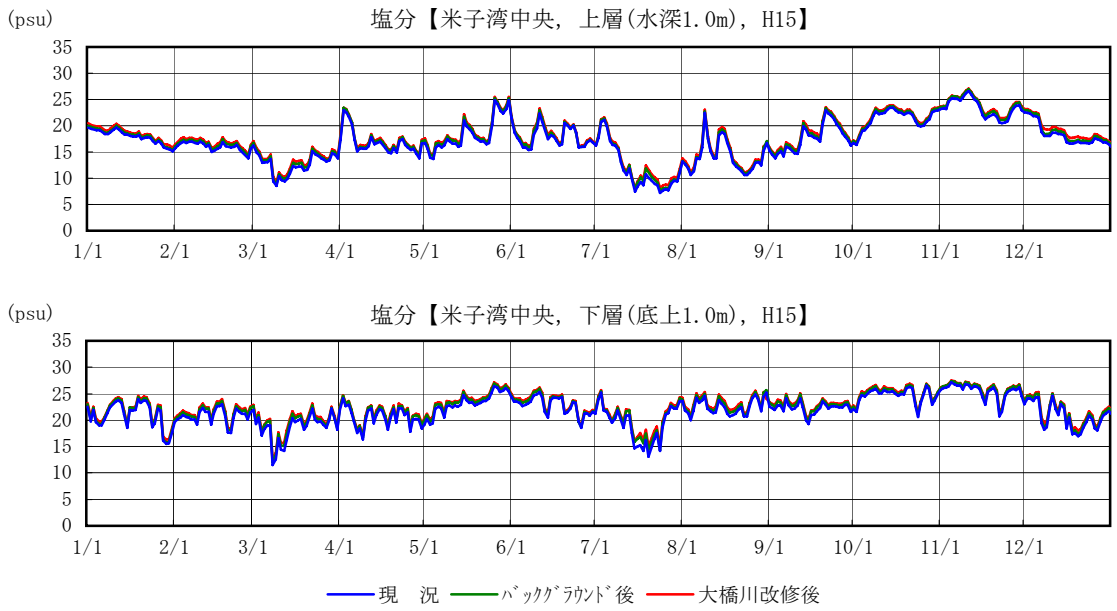

図6.1.1-276　塩分の日変動【米子湾中央,4/4】

表6.1.1-98　現況及び大橋川改修後の塩分【宍道湖西岸，H.P.-1.0m，期別集計，H6】

(psu)

期間	予測結果									変化量					
	現　況 ①			バックグラウンド後 ②			大橋川改修後 ③			大橋川改修後－現　況 ③－①			大橋川改修後－バックグラウンド後 ③－②		
	最大	平均	最小	最大	平均	最小	最大	平均	最小	最大	平均	最小	最大	平均	最小
冬期	7.8	4.7	0.9	8.0	5.0	1.1	10.3	7.0	1.8	2.5	2.3	0.9	2.3	2.0	0.7
春期	8.6	5.1	1.7	8.4	5.2	1.6	10.4	6.8	2.5	1.8	1.7	0.8	2.0	1.6	0.9
夏期	13.9	10.8	7.0	13.3	10.2	6.9	15.6	12.4	8.9	1.7	1.6	1.9	2.3	2.2	2.0
秋期	13.8	10.8	8.8	13.7	10.5	8.6	15.8	12.3	10.1	2.0	1.5	1.3	2.1	1.8	1.5
平均	11.0	7.9	4.6	10.9	7.7	4.6	13.0	9.6	5.8	2.0	1.7	1.2	2.1	1.9	1.2

表6.1.1-99　現況及び大橋川改修後の塩分【宍道湖西岸，H.P.-2.0m，期別集計，H6】

(psu)

期間	予測結果									変化量					
	現　況 ①			バックグラウンド後 ②			大橋川改修後 ③			大橋川改修後－現　況 ③－①			大橋川改修後－バックグラウンド後 ③－②		
	最大	平均	最小	最大	平均	最小	最大	平均	最小	最大	平均	最小	最大	平均	最小
冬期	7.8	5.2	2.1	8.0	5.4	2.3	10.2	7.4	3.4	2.4	2.2	1.3	2.2	2.0	1.1
春期	8.4	5.2	2.5	8.2	5.3	2.7	10.2	7.0	3.8	1.8	1.8	1.3	2.0	1.7	1.1
夏期	14.0	11.0	7.5	13.5	10.4	7.3	15.7	12.6	9.3	1.7	1.6	1.8	2.2	2.2	2.0
秋期	13.8	10.9	9.0	13.7	10.7	8.8	15.8	12.4	10.4	2.0	1.5	1.4	2.1	1.7	1.6
平均	11.0	8.1	5.3	10.9	8.0	5.3	13.0	9.9	6.7	2.0	1.8	1.4	2.1	1.9	1.4

表6.1.1-100　現況及び大橋川改修後の塩分【宍道湖西岸，H.P.-3.0m，期別集計，H6】

(psu)

期間	予測結果									変化量					
	現　況 ①			バックグラウンド後 ②			大橋川改修後 ③			大橋川改修後－現　況 ③－①			大橋川改修後－バックグラウンド後 ③－②		
	最大	平均	最小	最大	平均	最小	最大	平均	最小	最大	平均	最小	最大	平均	最小
冬期	7.9	5.6	2.7	8.1	5.8	3.0	10.4	7.9	4.1	2.5	2.3	1.4	2.3	2.1	1.1
春期	9.0	5.4	2.7	8.8	5.6	2.9	10.9	7.3	4.1	1.9	1.9	1.4	2.1	1.7	1.2
夏期	14.5	11.4	7.6	13.9	10.8	7.3	16.1	13.0	9.3	1.6	1.6	1.7	2.2	2.2	2.0
秋期	14.1	11.2	9.3	13.9	11.0	9.0	16.0	12.8	10.7	1.9	1.6	1.4	2.1	1.8	1.7
平均	11.4	8.4	5.6	11.2	8.3	5.6	13.4	10.3	7.1	2.0	1.9	1.5	2.2	2.0	1.5

表6.1.1-101　現況及び大橋川改修後の塩分【宍道湖西岸，H.P.-4.0m，期別集計，H6】

(psu)

期間	予測結果									変化量					
	現　況 ①			バックグラウンド後 ②			大橋川改修後 ③			大橋川改修後－現　況 ③－①			大橋川改修後－バックグラウンド後 ③－②		
	最大	平均	最小	最大	平均	最小	最大	平均	最小	最大	平均	最小	最大	平均	最小
冬期	8.4	5.8	3.1	8.6	6.1	3.3	10.9	8.2	4.6	2.5	2.4	1.5	2.3	2.1	1.3
春期	9.5	5.7	2.8	9.3	5.8	3.0	11.4	7.5	4.3	1.9	1.8	1.5	2.1	1.7	1.3
夏期	14.8	11.7	7.6	14.3	11.2	7.4	16.5	13.4	9.3	1.7	1.7	1.7	2.2	2.2	1.9
秋期	14.2	11.5	9.5	14.1	11.3	9.2	16.2	13.1	10.9	2.0	1.6	1.4	2.1	1.8	1.7
平均	11.7	8.7	5.8	11.6	8.6	5.7	13.8	10.6	7.3	2.1	1.9	1.5	2.2	2.0	1.6

＊冬期：1-3月　春期：4-6月　夏期：7-9月　秋期：10-12月

表6.1.1-102　現況及び大橋川改修後の塩分【宍道湖北岸，H.P.-1.0m，期別集計，H6】

(psu)

期間	予測結果									変化量					
	現　況 ①			バックグラウンド後 ②			大橋川改修後 ③			大橋川改修後－現　況 ③－①			大橋川改修後－バックグラウンド後 ③－②		
	最大	平均	最小	最大	平均	最小	最大	平均	最小	最大	平均	最小	最大	平均	最小
冬期	7.1	5.4	3.5	7.3	5.6	3.7	9.8	7.6	5.0	2.7	2.2	1.5	2.5	2.0	1.3
春期	7.0	4.8	2.8	6.8	5.0	3.0	8.7	6.6	4.3	1.7	1.8	1.5	1.9	1.6	1.3
夏期	13.3	10.6	6.9	12.7	9.9	6.7	15.1	12.1	8.6	1.8	1.5	1.7	2.4	2.2	1.9
秋期	11.8	10.5	7.8	11.5	10.2	7.6	13.3	11.9	9.1	1.5	1.4	1.3	1.8	1.7	1.5
平均	9.8	7.8	5.3	9.6	7.7	5.3	11.7	9.6	6.8	1.9	1.8	1.5	2.1	1.9	1.5

表6.1.1-103　現況及び大橋川改修後の塩分【宍道湖北岸，H.P.-2.0m，期別集計，H6】

(psu)

期間	予測結果									変化量					
	現　況 ①			バックグラウンド後 ②			大橋川改修後 ③			大橋川改修後－現　況 ③－①			大橋川改修後－バックグラウンド後 ③－②		
	最大	平均	最小	最大	平均	最小	最大	平均	最小	最大	平均	最小	最大	平均	最小
冬期	6.5	5.3	3.5	6.7	5.5	3.7	9.1	7.5	5.0	2.6	2.2	1.5	2.4	2.0	1.3
春期	7.0	4.9	2.9	6.8	5.0	3.1	8.7	6.6	4.4	1.7	1.7	1.5	1.9	1.6	1.3
夏期	13.4	10.7	6.9	12.8	10.1	6.7	15.1	12.3	8.6	1.7	1.6	1.7	2.3	2.2	1.9
秋期	11.4	10.5	8.5	11.2	10.2	8.2	13.0	12.0	9.8	1.6	1.5	1.3	1.8	1.8	1.6
平均	9.6	7.9	5.5	9.4	7.7	5.4	11.5	9.6	7.0	1.9	1.7	1.5	2.1	1.9	1.6

表6.1.1-104　現況及び大橋川改修後の塩分【宍道湖北岸，H.P.-3.0m，期別集計，H6】

(psu)

期間	予測結果									変化量					
	現　況 ①			バックグラウンド後 ②			大橋川改修後 ③			大橋川改修後－現　況 ③－①			大橋川改修後－バックグラウンド後 ③－②		
	最大	平均	最小	最大	平均	最小	最大	平均	最小	最大	平均	最小	最大	平均	最小
冬期	7.7	5.7	3.6	7.9	5.9	3.8	10.4	8.0	5.2	2.7	2.3	1.6	2.5	2.1	1.4
春期	7.2	5.2	3.0	7.1	5.3	3.2	9.0	7.0	4.6	1.8	1.8	1.6	1.9	1.7	1.4
夏期	14.1	11.2	7.0	13.6	10.6	6.8	15.9	12.8	8.6	1.8	1.6	1.6	2.3	2.2	1.8
秋期	12.4	11.0	8.5	12.2	10.8	8.3	13.9	12.6	10.0	1.5	1.6	1.5	1.7	1.8	1.7
平均	10.4	8.3	5.5	10.2	8.2	5.5	12.3	10.1	7.1	1.9	1.8	1.6	2.1	1.9	1.6

表6.1.1-105　現況及び大橋川改修後の塩分【宍道湖北岸，H.P.-4.0m，期別集計，H6】

(psu)

期間	予測結果									変化量					
	現　況 ①			バックグラウンド後 ②			大橋川改修後 ③			大橋川改修後－現　況 ③－①			大橋川改修後－バックグラウンド後 ③－②		
	最大	平均	最小	最大	平均	最小	最大	平均	最小	最大	平均	最小	最大	平均	最小
冬期	7.8	5.8	3.6	8.0	6.0	3.8	10.5	8.1	5.2	2.7	2.3	1.6	2.5	2.1	1.4
春期	7.9	5.5	3.2	7.7	5.6	3.4	9.8	7.4	4.9	1.9	1.9	1.7	2.1	1.8	1.5
夏期	14.7	11.6	7.1	14.1	11.1	6.9	16.4	13.3	8.8	1.7	1.7	1.7	2.3	2.2	1.9
秋期	12.7	11.4	9.0	12.5	11.1	8.9	14.2	13.0	10.8	1.5	1.6	1.8	1.7	1.9	1.9
平均	10.8	8.6	5.7	10.6	8.5	5.8	12.7	10.5	7.4	1.9	1.9	1.7	2.1	2.0	1.6

＊冬期：1-3月　春期：4-6月　夏期：7-9月　秋期：10-12月

表6.1.1-106　現況及び大橋川改修後の塩分【宍道湖南岸，H.P.-1.0m，期別集計，H6】

(psu)

期間	予測結果									変化量					
	現　況 ①			バックグラウンド後 ②			大橋川改修後 ③			大橋川改修後－現　況 ③－①			大橋川改修後－バックグラウンド後 ③－②		
	最大	平均	最小	最大	平均	最小	最大	平均	最小	最大	平均	最小	最大	平均	最小
冬期	6.1	4.9	2.5	6.3	5.1	2.8	8.5	6.9	3.8	2.4	2.0	1.3	2.2	1.8	1.0
春期	7.7	5.2	3.1	7.5	5.4	3.4	9.4	7.0	4.6	1.7	1.8	1.5	1.9	1.6	1.2
夏期	12.8	10.6	7.7	12.2	10.0	7.5	14.5	12.2	9.4	1.7	1.6	1.7	2.3	2.2	1.9
秋期	11.4	10.2	8.2	11.2	9.9	8.0	13.1	11.6	9.5	1.7	1.4	1.3	1.9	1.7	1.5
平均	9.5	7.7	5.4	9.3	7.6	5.4	11.4	9.4	6.8	1.9	1.7	1.4	2.1	1.8	1.4

表6.1.1-107　現況及び大橋川改修後の塩分【宍道湖南岸，H.P.-2.0m，期別集計，H6】

(psu)

期間	予測結果									変化量					
	現　況 ①			バックグラウンド後 ②			大橋川改修後 ③			大橋川改修後－現　況 ③－①			大橋川改修後－バックグラウンド後 ③－②		
	最大	平均	最小	最大	平均	最小	最大	平均	最小	最大	平均	最小	最大	平均	最小
冬期	6.1	5.0	3.2	6.3	5.3	3.5	8.5	7.2	4.7	2.4	2.2	1.5	2.2	1.9	1.2
春期	7.6	5.4	3.2	7.4	5.5	3.5	9.3	7.2	4.8	1.7	1.8	1.6	1.9	1.7	1.3
夏期	13.3	11.0	7.7	12.7	10.4	7.5	15.1	12.6	9.4	1.8	1.6	1.7	2.4	2.2	1.9
秋期	11.5	10.5	9.1	11.2	10.2	8.9	13.2	12.0	10.4	1.7	1.5	1.3	2.0	1.8	1.5
平均	9.6	8.0	5.8	9.4	7.9	5.9	11.5	9.8	7.3	1.9	1.8	1.5	2.1	1.9	1.4

表6.1.1-108　現況及び大橋川改修後の塩分【宍道湖南岸，H.P.-3.0m，期別集計，H6】

(psu)

期間	予測結果									変化量					
	現　況 ①			バックグラウンド後 ②			大橋川改修後 ③			大橋川改修後－現　況 ③－①			大橋川改修後－バックグラウンド後 ③－②		
	最大	平均	最小	最大	平均	最小	最大	平均	最小	最大	平均	最小	最大	平均	最小
冬期	6.1	5.2	3.2	6.3	5.4	3.5	8.5	7.4	4.8	2.4	2.2	1.6	2.2	2.0	1.3
春期	8.0	5.6	3.3	7.7	5.7	3.5	9.7	7.4	4.9	1.7	1.8	1.6	2.0	1.7	1.4
夏期	13.7	11.3	7.8	13.1	10.8	7.6	15.5	13.0	9.5	1.8	1.7	1.7	2.4	2.2	1.9
秋期	12.0	10.7	9.7	11.7	10.5	9.4	13.6	12.3	11.2	1.6	1.6	1.5	1.9	1.8	1.8
平均	10.0	8.2	6.0	9.7	8.1	6.0	11.8	10.0	7.6	1.8	1.8	1.6	2.1	1.9	1.6

表6.1.1-109　現況及び大橋川改修後の塩分【宍道湖南岸，H.P.-4.0m，期別集計，H6】

(psu)

期間	予測結果									変化量					
	現　況 ①			バックグラウンド後 ②			大橋川改修後 ③			大橋川改修後－現　況 ③－①			大橋川改修後－バックグラウンド後 ③－②		
	最大	平均	最小	最大	平均	最小	最大	平均	最小	最大	平均	最小	最大	平均	最小
冬期	6.4	5.4	3.2	6.7	5.6	3.5	8.9	7.6	4.8	2.5	2.2	1.6	2.2	2.0	1.3
春期	8.2	5.8	3.3	7.9	5.9	3.6	9.9	7.7	5.1	1.7	1.9	1.8	2.0	1.8	1.5
夏期	14.3	11.7	7.7	13.8	11.2	7.5	16.1	13.4	9.4	1.8	1.7	1.7	2.3	2.2	1.9
秋期	12.5	11.1	10.1	12.2	10.9	9.9	14.1	12.7	11.5	1.6	1.6	1.4	1.9	1.8	1.6
平均	10.4	8.5	6.1	10.2	8.4	6.1	12.3	10.4	7.7	1.9	1.9	1.6	2.1	2.0	1.6

＊冬期：1-3月　春期：4-6月　夏期：7-9月　秋期：10-12月

表6.1.1-110　現況及び大橋川改修後の塩分【宍道湖東岸，H.P.-1.0m，期別集計，H6】

(psu)

期間	予測結果									変化量					
	現　況 ①			バックグラウンド後 ②			大橋川改修後 ③			大橋川改修後－現　況 ③－①			大橋川改修後－バックグラウンド後 ③－②		
	最大	平均	最小	最大	平均	最小	最大	平均	最小	最大	平均	最小	最大	平均	最小
冬期	13.6	7.1	3.7	13.9	7.4	3.9	15.9	9.6	5.2	2.3	2.5	1.5	2.0	2.2	1.3
春期	14.6	8.0	3.5	14.6	8.1	3.7	15.9	10.1	5.1	1.3	2.1	1.6	1.3	2.0	1.4
夏期	21.0	14.5	7.6	20.7	13.9	7.4	21.5	16.3	9.6	0.5	1.8	2.0	0.8	2.4	2.2
秋期	18.7	13.0	9.5	18.7	12.8	9.4	19.5	14.6	11.1	0.8	1.6	1.6	0.8	1.8	1.7
平均	17.0	10.7	6.1	17.0	10.6	6.1	18.2	12.7	7.8	1.2	2.0	1.7	1.2	2.1	1.7

表6.1.1-111　現況及び大橋川改修後の塩分【宍道湖東岸，H.P.-2.0m，期別集計，H6】

(psu)

期間	予測結果									変化量					
	現　況 ①			バックグラウンド後 ②			大橋川改修後 ③			大橋川改修後－現　況 ③－①			大橋川改修後－バックグラウンド後 ③－②		
	最大	平均	最小	最大	平均	最小	最大	平均	最小	最大	平均	最小	最大	平均	最小
冬期	12.0	6.7	3.7	12.2	7.0	3.9	15.1	9.2	5.3	3.1	2.5	1.6	2.9	2.2	1.4
春期	12.5	7.4	3.4	12.7	7.5	3.6	14.5	9.5	5.0	2.0	2.1	1.6	1.8	2.0	1.4
夏期	20.6	13.9	7.5	20.4	13.3	7.3	21.4	15.9	9.4	0.8	2.0	1.9	1.0	2.6	2.1
秋期	17.9	12.7	9.6	17.8	12.4	9.4	19.0	14.4	11.3	1.1	1.7	1.7	1.2	2.0	1.9
平均	15.8	10.2	6.1	15.8	10.1	6.1	17.5	12.3	7.8	1.7	2.1	1.7	1.7	2.2	1.7

表6.1.1-112　現況及び大橋川改修後の塩分【宍道湖東岸，H.P.-3.0m，期別集計，H6】

(psu)

期間	予測結果									変化量					
	現　況 ①			バックグラウンド後 ②			大橋川改修後 ③			大橋川改修後－現　況 ③－①			大橋川改修後－バックグラウンド後 ③－②		
	最大	平均	最小	最大	平均	最小	最大	平均	最小	最大	平均	最小	最大	平均	最小
冬期	12.2	6.9	3.7	12.4	7.2	3.9	15.2	9.3	5.3	3.0	2.4	1.6	2.8	2.1	1.4
春期	13.1	7.7	3.4	13.3	7.8	3.6	14.7	9.6	5.0	1.6	1.9	1.6	1.4	1.8	1.4
夏期	20.7	14.1	7.5	20.6	13.5	7.3	21.5	15.9	9.4	0.8	1.8	1.9	0.9	2.4	2.1
秋期	18.0	12.8	9.6	17.8	12.6	9.5	18.9	14.5	11.4	0.9	1.7	1.8	1.1	1.9	1.9
平均	16.0	10.4	6.1	16.0	10.3	6.1	17.6	12.3	7.8	1.6	1.9	1.7	1.6	2.0	1.7

表6.1.1-113　現況及び大橋川改修後の塩分【宍道湖東岸，H.P.-4.0m，期別集計，H6】

(psu)

期間	予測結果									変化量					
	現　況 ①			バックグラウンド後 ②			大橋川改修後 ③			大橋川改修後－現　況 ③－①			大橋川改修後－バックグラウンド後 ③－②		
	最大	平均	最小	最大	平均	最小	最大	平均	最小	最大	平均	最小	最大	平均	最小
冬期	13.1	7.6	3.7	13.4	7.9	4.0	16.3	10.1	5.4	3.2	2.5	1.7	2.9	2.2	1.4
春期	14.1	8.7	3.6	14.3	8.8	3.9	15.9	10.7	5.3	1.8	2.0	1.7	1.6	1.9	1.4
夏期	21.1	15.3	7.5	21.3	14.8	7.3	22.1	16.9	9.4	1.0	1.6	1.9	0.8	2.1	2.1
秋期	19.9	13.9	10.8	19.9	13.7	10.6	21.9	15.5	12.4	2.0	1.6	1.6	2.0	1.8	1.8
平均	17.1	11.4	6.4	17.2	11.3	6.5	19.1	13.3	8.1	2.0	1.9	1.7	1.9	2.0	1.6

＊冬期：1-3月　春期：4-6月　夏期：7-9月　秋期：10-12月

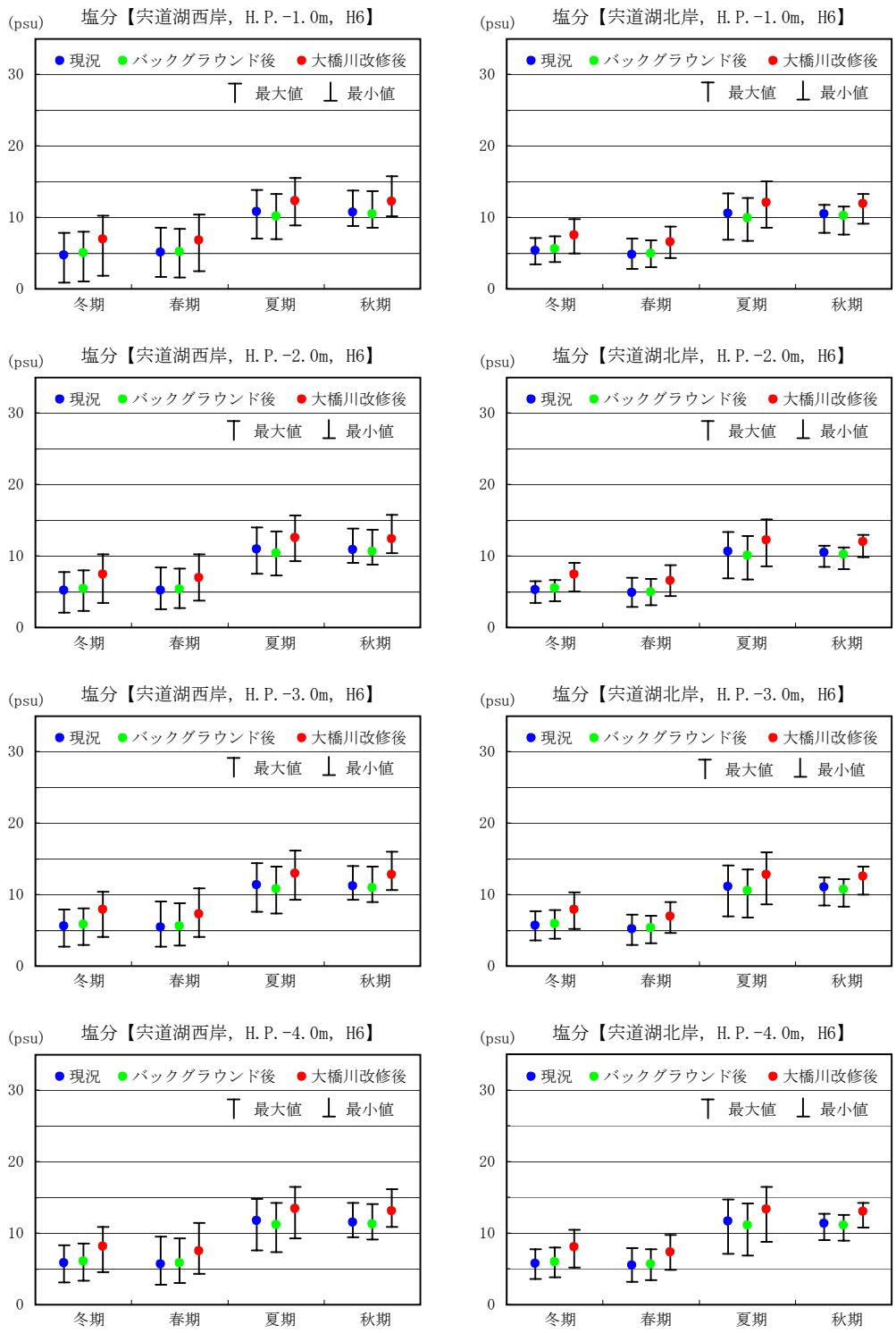

＊冬期：1-3月　春期：4-6月　夏期：7-9月　秋期：10-12月

図6.1.1-277　現況及び大橋川改修後の塩分【宍道湖西岸・北岸，期別集計・最大･最小，H6】

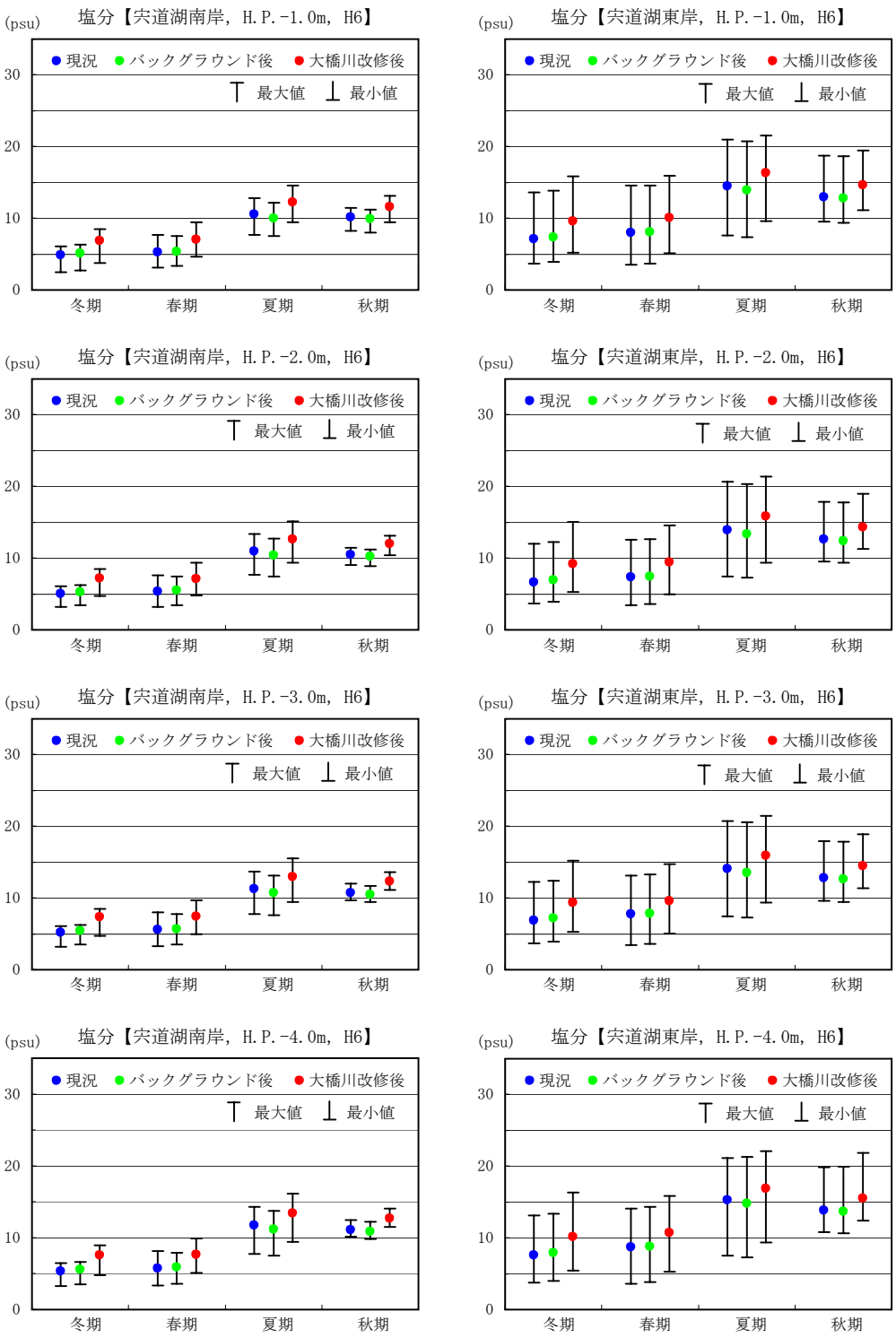

＊冬期：1-3月　春期：4-6月　夏期：7-9月　秋期：10-12月

図6.1.1-278　現況及び大橋川改修後の塩分【宍道湖南岸・東岸，期別集計・最大･最小，H6】

表6.1.1-114　現況及び大橋川改修後の塩分【松江，上層(水深1.0m)，期別集計，H6】

(psu)

期間	予測結果									変化量					
	現　況 ①			バックグラウンド後 ②			大橋川改修後 ③			大橋川改修後－現況 ③－①			大橋川改修後－バックグラウンド後 ③－②		
	最大	平均	最小	最大	平均	最小	最大	平均	最小	最大	平均	最小	最大	平均	最小
冬期	15.3	7.6	3.6	15.6	7.9	3.8	17.2	9.8	5.1	1.9	2.2	1.5	1.6	1.9	1.3
春期	15.8	8.9	3.5	16.0	8.9	3.7	16.5	10.5	5.1	0.7	1.6	1.6	0.5	1.6	1.4
夏期	20.9	15.3	8.0	20.5	14.7	7.8	21.1	16.8	9.9	0.2	1.5	1.9	0.6	2.1	2.1
秋期	19.3	13.3	9.7	19.2	13.1	9.4	19.7	14.8	11.0	0.4	1.5	1.3	0.5	1.7	1.6
平均	17.8	11.3	6.2	17.8	11.2	6.2	18.6	13.0	7.8	0.8	1.7	1.6	0.8	1.8	1.6

表6.1.1-115　現況及び大橋川改修後の塩分【松江，下層(底上1.0m)，期別集計，H6】

(psu)

期間	予測結果									変化量					
	現　況 ①			バックグラウンド後 ②			大橋川改修後 ③			大橋川改修後－現況 ③－①			大橋川改修後－バックグラウンド後 ③－②		
	最大	平均	最小	最大	平均	最小	最大	平均	最小	最大	平均	最小	最大	平均	最小
冬期	18.0	8.5	3.6	18.2	8.8	3.8	18.7	10.4	5.1	0.7	1.9	1.5	0.5	1.6	1.3
春期	19.1	10.2	3.5	19.4	10.2	3.7	18.4	11.4	5.5	-0.7	1.2	2.0	-1.0	1.2	1.8
夏期	21.2	16.1	8.8	20.9	15.6	8.5	21.3	17.3	11.9	0.1	1.2	3.1	0.4	1.7	3.4
秋期	20.4	13.9	9.7	20.7	13.8	9.5	20.6	15.1	11.1	0.2	1.2	1.4	-0.1	1.3	1.6
平均	19.7	12.2	6.4	19.8	12.1	6.4	19.8	13.6	8.4	0.1	1.4	2.0	0.0	1.5	2.0

表6.1.1-116　現況及び大橋川改修後の塩分【大橋川中流，上層(水深1.0m)，期別集計，H6】

(psu)

期間	予測結果									変化量					
	現　況 ①			バックグラウンド後 ②			大橋川改修後 ③			大橋川改修後－現況 ③－①			大橋川改修後－バックグラウンド後 ③－②		
	最大	平均	最小	最大	平均	最小	最大	平均	最小	最大	平均	最小	最大	平均	最小
冬期	18.2	8.9	3.6	18.4	9.2	3.9	19.9	11.3	5.1	1.7	2.4	1.5	1.5	2.1	1.2
春期	19.6	10.8	3.7	20.0	10.8	3.9	19.7	12.5	5.6	0.1	1.7	1.9	-0.3	1.7	1.7
夏期	21.6	17.1	9.2	21.1	16.7	8.9	21.9	18.4	11.4	0.3	1.3	2.2	0.8	1.7	2.5
秋期	20.5	14.5	10.0	20.7	14.4	9.7	21.4	16.0	11.6	0.9	1.5	1.6	0.7	1.6	1.9
平均	20.0	12.8	6.6	20.1	12.8	6.6	20.7	14.6	8.4	0.7	1.8	1.8	0.6	1.8	1.8

表6.1.1-117　現況及び大橋川改修後の塩分【大橋川中流，下層(底上1.0m)，期別集計，H6】

(psu)

期間	予測結果									変化量					
	現　況 ①			バックグラウンド後 ②			大橋川改修後 ③			大橋川改修後－現況 ③－①			大橋川改修後－バックグラウンド後 ③－②		
	最大	平均	最小	最大	平均	最小	最大	平均	最小	最大	平均	最小	最大	平均	最小
冬期	20.2	10.1	3.6	20.5	10.5	3.9	21.1	12.9	5.1	0.9	2.8	1.5	0.6	2.4	1.2
春期	22.6	12.4	4.2	22.7	12.4	4.5	22.1	14.4	6.2	-0.5	2.0	2.0	-0.6	2.0	1.7
夏期	22.2	18.0	11.4	21.9	17.6	11.1	22.2	19.1	13.3	0.0	1.1	1.9	0.3	1.5	2.2
秋期	21.7	15.2	10.2	22.1	15.1	9.9	22.2	16.7	12.4	0.5	1.5	2.2	0.1	1.6	2.5
平均	21.7	13.9	7.4	21.8	13.9	7.4	21.9	15.8	9.3	0.2	1.9	1.9	0.1	1.9	1.9

＊冬期：1-3月　春期：4-6月　夏期：7-9月　秋期：10-12月

表6.1.1-118　現況及び大橋川改修後の塩分【剣先川中流，上層(水深1.0m)，期別集計，H6】

(psu)

期間	予測結果									変化量					
	現　況 ①			バックグラウンド後 ②			大橋川改修後 ③			大橋川改修後－現況 ③－①			大橋川改修後－バックグラウンド後 ③－②		
	最大	平均	最小	最大	平均	最小	最大	平均	最小	最大	平均	最小	最大	平均	最小
冬期	17.1	8.5	3.6	17.4	8.8	3.9	19.8	11.1	5.1	2.7	2.6	1.5	2.4	2.3	1.2
春期	19.2	10.2	3.6	19.7	10.2	3.8	19.6	12.4	5.6	0.4	2.2	2.0	-0.1	2.2	1.8
夏期	21.4	16.6	8.3	21.0	16.1	8.0	21.9	18.3	11.5	0.5	1.7	3.2	0.9	2.2	3.5
秋期	20.6	14.1	9.9	20.3	13.9	9.7	21.2	15.9	11.6	0.6	1.8	1.7	0.9	2.0	1.9
平均	19.6	12.4	6.4	19.6	12.3	6.4	20.6	14.4	8.5	1.0	2.0	2.1	1.0	2.1	2.1

表6.1.1-119　現況及び大橋川改修後の塩分【剣先川中流，下層(底上1.0m)，期別集計，H6】

(psu)

期間	予測結果									変化量					
	現　況 ①			バックグラウンド後 ②			大橋川改修後 ③			大橋川改修後－現況 ③－①			大橋川改修後－バックグラウンド後 ③－②		
	最大	平均	最小	最大	平均	最小	最大	平均	最小	最大	平均	最小	最大	平均	最小
冬期	17.1	8.5	3.6	17.4	8.8	3.9	20.5	11.8	5.1	3.4	3.3	1.5	3.1	3.0	1.2
春期	19.2	10.2	3.6	19.7	10.2	3.8	21.2	13.2	6.1	2.0	3.0	2.5	1.5	3.0	2.3
夏期	21.4	16.6	8.3	21.0	16.1	8.0	22.2	18.8	13.1	0.8	2.2	4.8	1.2	2.7	5.1
秋期	20.6	14.1	9.9	20.3	13.9	9.7	21.8	16.2	11.9	1.2	2.1	2.0	1.5	2.3	2.2
平均	19.6	12.4	6.4	19.6	12.3	6.4	21.4	15.0	9.1	1.8	2.6	2.7	1.8	2.7	2.7

表6.1.1-120　現況及び大橋川改修後の塩分【手貝水門下流，上層(水深1.0m)，期別集計，H6】

(psu)

期間	予測結果									変化量					
	現　況 ①			バックグラウンド後 ②			大橋川改修後 ③			大橋川改修後－現況 ③－①			大橋川改修後－バックグラウンド後 ③－②		
	最大	平均	最小	最大	平均	最小	最大	平均	最小	最大	平均	最小	最大	平均	最小
冬期	15.6	7.0	2.7	15.9	7.3	2.9	15.3	7.7	2.6	-0.3	0.7	-0.1	-0.6	0.4	-0.3
春期	16.4	8.6	3.3	16.5	8.7	3.5	16.5	9.6	3.7	0.1	1.0	0.4	0.0	0.9	0.2
夏期	21.0	16.0	8.4	20.6	15.5	8.1	21.1	14.9	8.9	0.1	-1.1	0.5	0.5	-0.6	0.8
秋期	19.6	13.0	9.0	19.4	12.9	8.7	18.6	12.7	8.1	-1.0	-0.3	-0.9	-0.8	-0.2	-0.6
平均	18.2	11.2	5.9	18.1	11.1	5.8	17.9	11.2	5.8	-0.3	0.0	-0.1	-0.2	0.1	0.0

表6.1.1-121　現況及び大橋川改修後の塩分【手貝水門下流，下層(底上1.0m)，期別集計，H6】

(psu)

期間	予測結果									変化量					
	現　況 ①			バックグラウンド後 ②			大橋川改修後 ③			大橋川改修後－現況 ③－①			大橋川改修後－バックグラウンド後 ③－②		
	最大	平均	最小	最大	平均	最小	最大	平均	最小	最大	平均	最小	最大	平均	最小
冬期	15.6	7.0	2.7	15.9	7.3	2.9	17.7	8.9	2.9	2.1	1.9	0.2	1.8	1.6	0.0
春期	16.4	8.6	3.3	16.5	8.7	3.5	18.3	11.1	4.1	1.9	2.5	0.8	1.8	2.4	0.6
夏期	21.0	16.0	8.4	20.6	15.5	8.1	22.5	16.3	9.6	1.5	0.3	1.2	1.9	0.8	1.5
秋期	19.6	13.0	9.0	19.4	12.9	8.7	19.5	13.8	9.0	-0.1	0.8	0.0	0.1	0.9	0.3
平均	18.2	11.2	5.9	18.1	11.1	5.8	19.5	12.5	6.4	1.3	1.3	0.5	1.4	1.4	0.6

＊冬期：1-3月　春期：4-6月　夏期：7-9月　秋期：10-12月

表6.1.1-122　現況及び大橋川改修後の塩分【矢田，上層(水深1.0m)，期別集計，H6】

(psu)

期間	予測結果									変化量					
	現　況 ①			バックグラウンド後 ②			大橋川改修後 ③			大橋川改修後－現況 ③－①			大橋川改修後－ バックグラウンド後 ③－②		
	最大	平均	最小	最大	平均	最小	最大	平均	最小	最大	平均	最小	最大	平均	最小
冬期	19.9	10.6	3.5	20.3	11.1	3.8	20.3	12.7	5.1	0.4	2.1	1.6	0.0	1.6	1.3
春期	22.6	13.1	4.1	22.7	13.1	4.3	21.9	14.4	6.2	-0.7	1.3	2.1	-0.8	1.3	1.9
夏期	22.9	18.8	10.9	22.7	18.4	10.4	22.9	19.8	12.8	0.0	1.0	1.9	0.2	1.4	2.4
秋期	22.4	15.8	10.2	22.7	15.7	9.9	22.3	17.0	12.3	-0.1	1.2	2.1	-0.4	1.3	2.4
平均	22.0	14.6	7.2	22.1	14.6	7.1	21.9	16.0	9.1	-0.1	1.4	1.9	-0.2	1.4	2.0

表6.1.1-123　現況及び大橋川改修後の塩分【矢田，下層(底上1.0m)，期別集計，H6】

(psu)

期間	予測結果									変化量					
	現　況 ①			バックグラウンド後 ②			大橋川改修後 ③			大橋川改修後－現況 ③－①			大橋川改修後－ バックグラウンド後 ③－②		
	最大	平均	最小	最大	平均	最小	最大	平均	最小	最大	平均	最小	最大	平均	最小
冬期	21.4	12.2	3.6	21.7	12.7	3.8	21.8	14.8	5.3	0.4	2.6	1.7	0.1	2.1	1.5
春期	24.0	14.8	4.2	24.2	14.8	4.5	23.8	16.5	6.4	-0.2	1.7	2.2	-0.4	1.7	1.9
夏期	23.9	20.0	11.6	23.7	19.8	11.1	23.8	20.8	14.0	-0.1	0.8	2.4	0.1	1.0	2.9
秋期	23.6	16.7	10.4	23.8	16.7	10.2	23.8	18.2	12.7	0.2	1.5	2.3	0.0	1.5	2.5
平均	23.2	15.9	7.5	23.4	16.0	7.4	23.3	17.6	9.6	0.1	1.7	2.1	-0.1	1.6	2.2

＊冬期：1-3月　春期：4-6月　夏期：7-9月　秋期：10-12月

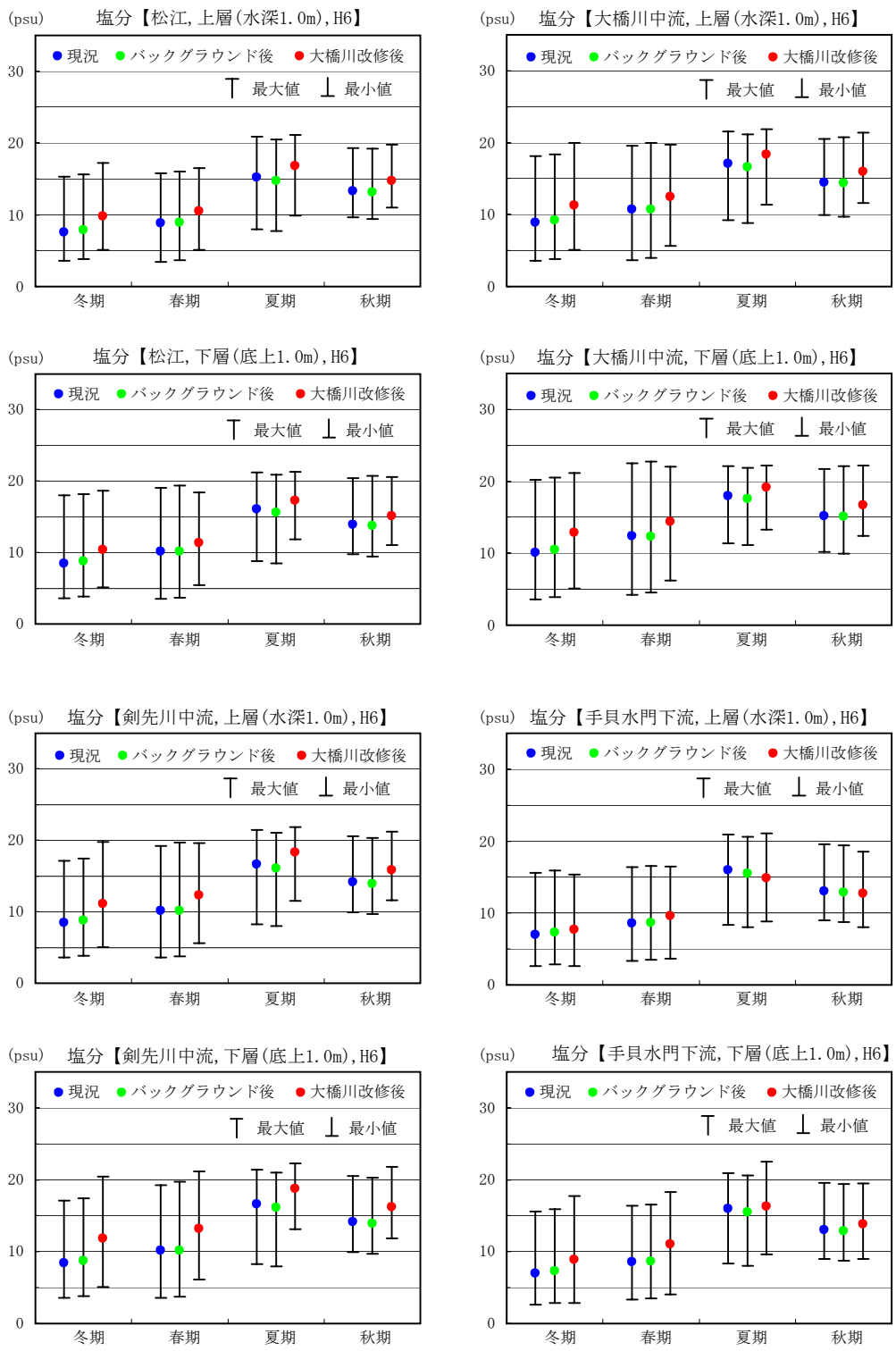

＊冬期：1-3月　春期：4-6月　夏期：7-9月　秋期：10-12月

図6.1.1-279　現況及び大橋川改修後の塩分【大橋川(1/2)，期別集計・最大･最小，H6】

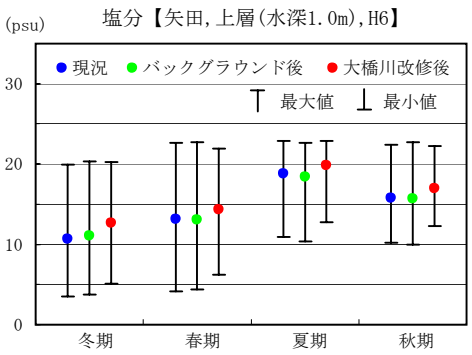

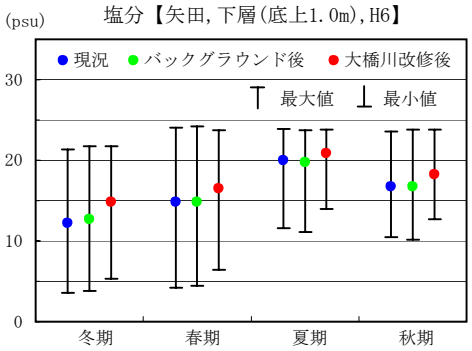

＊冬期：1-3月　春期：4-6月　夏期：7-9月　秋期：10-12月

図6.1.1-280　現況及び大橋川改修後の塩分【大橋川(2/2)，期別集計・最大･最小，H6】

表6.1.1-124　現況及び大橋川改修後の塩分【大橋川(7.4)k，上層(水深1.0m)，期別集計，H6】

(psu)

期間	予測結果									変化量					
	現　況 ①			バックグラウンド後 ②			大橋川改修後 ③			大橋川改修後－現況 ③－①			大橋川改修後－バックグラウンド後 ③－②		
	最大	平均	最小	最大	平均	最小	最大	平均	最小	最大	平均	最小	最大	平均	最小
冬期	14.2	7.2	3.6	14.5	7.4	3.8	16.5	9.5	5.1	2.3	2.3	1.5	2.0	2.1	1.3
春期	15.2	8.3	3.5	15.4	8.3	3.7	16.1	10.1	5.1	0.9	1.8	1.6	0.7	1.8	1.4
夏期	20.8	14.8	7.8	20.3	14.2	7.6	20.9	16.4	9.7	0.1	1.6	1.9	0.6	2.2	2.1
秋期	19.0	13.0	9.6	18.9	12.8	9.4	19.5	14.5	11.0	0.5	1.5	1.4	0.6	1.7	1.6
平均	17.3	10.8	6.1	17.3	10.7	6.1	18.3	12.6	7.7	1.0	1.8	1.6	1.0	1.9	1.6

表6.1.1-125　現況及び大橋川改修後の塩分【大橋川(7.4)k，H.P.-3.5m，期別集計，H6】

(psu)

期間	予測結果									変化量					
	現　況 ①			バックグラウンド後 ②			大橋川改修後 ③			大橋川改修後－現況 ③－①			大橋川改修後－バックグラウンド後 ③－②		
	最大	平均	最小	最大	平均	最小	最大	平均	最小	最大	平均	最小	最大	平均	最小
冬期	16.9	8.0	3.6	17.1	8.3	3.8	18.0	10.2	5.1	1.1	2.2	1.5	0.9	1.9	1.3
春期	17.3	9.6	3.5	17.7	9.6	3.7	17.4	11.1	5.3	0.1	1.5	1.8	-0.3	1.5	1.6
夏期	21.0	15.6	8.3	20.7	15.1	8.0	21.2	16.9	11.5	0.2	1.3	3.2	0.5	1.8	3.5
秋期	19.6	13.6	9.7	20.0	13.5	9.5	20.1	14.9	11.0	0.5	1.3	1.3	0.1	1.4	1.5
平均	18.7	11.7	6.3	18.9	11.6	6.3	19.2	13.3	8.2	0.5	1.6	1.9	0.3	1.7	1.9

表6.1.1-126　現況及び大橋川改修後の塩分【大橋川(6.8)k，上層(水深1.0m)，期別集計，H6】

(psu)

期間	予測結果									変化量					
	現　況 ①			バックグラウンド後 ②			大橋川改修後 ③			大橋川改修後－現況 ③－①			大橋川改修後－バックグラウンド後 ③－②		
	最大	平均	最小	最大	平均	最小	最大	平均	最小	最大	平均	最小	最大	平均	最小
冬期	15.3	7.6	3.6	15.6	7.9	3.8	17.2	9.8	5.1	1.9	2.2	1.5	1.6	1.9	1.3
春期	15.8	8.9	3.5	16.0	8.9	3.7	16.5	10.5	5.1	0.7	1.6	1.6	0.5	1.6	1.4
夏期	20.9	15.3	8.0	20.5	14.7	7.8	21.1	16.8	9.9	0.2	1.5	1.9	0.6	2.1	2.1
秋期	19.3	13.3	9.7	19.2	13.1	9.4	19.7	14.8	11.0	0.4	1.5	1.3	0.5	1.7	1.6
平均	17.8	11.3	6.2	17.8	11.2	6.2	18.6	13.0	7.8	0.8	1.7	1.6	0.8	1.8	1.6

表6.1.1-127　現況及び大橋川改修後の塩分【大橋川(6.8)k，H.P.-3.5m，期別集計，H6】

(psu)

期間	予測結果									変化量					
	現　況 ①			バックグラウンド後 ②			大橋川改修後 ③			大橋川改修後－現況 ③－①			大橋川改修後－バックグラウンド後 ③－②		
	最大	平均	最小	最大	平均	最小	最大	平均	最小	最大	平均	最小	最大	平均	最小
冬期	18.5	8.6	3.6	18.7	9.0	3.9	19.0	10.7	5.1	0.5	2.1	1.5	0.3	1.7	1.2
春期	19.9	10.4	3.5	20.3	10.4	3.7	19.4	11.8	5.6	-0.5	1.4	2.1	-0.9	1.4	1.9
夏期	21.3	16.2	9.0	21.0	15.7	8.7	21.3	17.4	12.1	0.0	1.2	3.1	0.3	1.7	3.4
秋期	20.7	14.0	9.8	21.1	13.9	9.5	20.8	15.2	11.1	0.1	1.2	1.3	-0.3	1.3	1.6
平均	20.1	12.3	6.5	20.3	12.3	6.5	20.1	13.8	8.5	0.0	1.5	2.0	-0.2	1.5	2.0

＊冬期：1-3月　春期：4-6月　夏期：7-9月　秋期：10-12月

表6.1.1-128　現況及び大橋川改修後の塩分【大橋川(6.4)k，上層(水深1.0m)，期別集計，H6】

(psu)

期間	予測結果									変化量					
	現　況 ①			バックグラウンド後 ②			大橋川改修後 ③			大橋川改修後－現　況 ③－①			大橋川改修後－バックグラウンド後 ③－②		
	最大	平均	最小	最大	平均	最小	最大	平均	最小	最大	平均	最小	最大	平均	最小
冬期	16.3	7.9	3.6	16.5	8.3	3.8	17.9	10.2	5.1	1.6	2.3	1.5	1.4	1.9	1.3
春期	17.1	9.4	3.5	17.2	9.4	3.7	17.0	10.9	5.2	-0.1	1.5	1.7	-0.2	1.5	1.5
夏期	21.2	15.8	8.2	20.7	15.2	7.9	21.3	17.2	10.1	0.1	1.4	1.9	0.6	2.0	2.2
秋期	19.6	13.7	9.7	19.5	13.5	9.5	20.0	15.1	11.1	0.4	1.4	1.4	0.5	1.6	1.6
平均	18.6	11.7	6.3	18.5	11.6	6.2	19.1	13.4	7.9	0.5	1.7	1.6	0.6	1.8	1.7

表6.1.1-129　現況及び大橋川改修後の塩分【大橋川(6.4)k，H.P.-3.5m，期別集計，H6】

(psu)

期間	予測結果									変化量					
	現　況 ①			バックグラウンド後 ②			大橋川改修後 ③			大橋川改修後－現　況 ③－①			大橋川改修後－バックグラウンド後 ③－②		
	最大	平均	最小	最大	平均	最小	最大	平均	最小	最大	平均	最小	最大	平均	最小
冬期	19.1	9.0	3.6	19.4	9.3	3.9	20.0	11.4	5.1	0.9	2.4	1.5	0.6	2.1	1.2
春期	20.4	10.9	3.6	20.8	10.9	3.8	20.9	12.7	6.1	0.5	1.8	2.5	0.1	1.8	2.3
夏期	21.4	16.6	9.4	21.0	16.1	9.1	21.5	18.1	12.6	0.1	1.5	3.2	0.5	2.0	3.5
秋期	21.1	14.3	9.8	21.5	14.2	9.5	21.5	15.7	11.5	0.4	1.4	1.7	0.0	1.5	2.0
平均	20.5	12.7	6.6	20.7	12.6	6.6	21.0	14.5	8.8	0.5	1.8	2.2	0.3	1.9	2.2

表6.1.1-130　現況及び大橋川改修後の塩分【大橋川(5.4)k，上層(水深1.0m)，期別集計，H6】

(psu)

期間	予測結果									変化量					
	現　況 ①			バックグラウンド後 ②			大橋川改修後 ③			大橋川改修後－現　況 ③－①			大橋川改修後－バックグラウンド後 ③－②		
	最大	平均	最小	最大	平均	最小	最大	平均	最小	最大	平均	最小	最大	平均	最小
冬期	17.7	8.6	3.6	17.9	8.9	3.8	19.3	10.8	5.1	1.6	2.2	1.5	1.4	1.9	1.3
春期	18.9	10.3	3.6	19.3	10.3	3.8	18.7	11.9	5.4	-0.2	1.6	1.8	-0.6	1.6	1.6
夏期	21.5	16.7	8.8	21.0	16.2	8.5	21.5	18.0	10.8	0.0	1.3	2.0	0.5	1.8	2.3
秋期	20.3	14.2	9.8	20.5	14.1	9.6	20.9	15.6	11.3	0.6	1.4	1.5	0.4	1.5	1.7
平均	19.6	12.5	6.5	19.7	12.4	6.4	20.1	14.1	8.2	0.5	1.6	1.7	0.4	1.7	1.8

表6.1.1-131　現況及び大橋川改修後の塩分【大橋川(5.4)k，H.P.-3.5m，期別集計，H6】

(psu)

期間	予測結果									変化量					
	現　況 ①			バックグラウンド後 ②			大橋川改修後 ③			大橋川改修後－現　況 ③－①			大橋川改修後－バックグラウンド後 ③－②		
	最大	平均	最小	最大	平均	最小	最大	平均	最小	最大	平均	最小	最大	平均	最小
冬期	20.2	9.8	3.6	20.5	10.1	3.9	20.8	12.3	5.1	0.6	2.5	1.5	0.3	2.2	1.2
春期	23.0	11.9	3.9	23.1	11.9	4.2	21.6	13.8	6.1	-1.4	1.9	2.2	-1.5	1.9	1.9
夏期	21.8	17.5	10.7	21.5	17.1	10.6	21.9	18.8	13.2	0.1	1.3	2.5	0.4	1.7	2.6
秋期	21.7	14.9	9.9	22.1	14.8	9.7	22.0	16.3	12.1	0.3	1.4	2.2	-0.1	1.5	2.4
平均	21.7	13.5	7.0	21.8	13.5	7.1	21.6	15.3	9.1	-0.1	1.8	2.1	-0.2	1.8	2.0

＊冬期：1-3月　春期：4-6月　夏期：7-9月　秋期：10-12月

表6.1.1-132　現況及び大橋川改修後の塩分【大橋川(4.4)k，上層(水深1.0m)，期別集計，H6】

(psu)

期間	予測結果									変化量					
	現　況 ①			バックグラウンド後 ②			大橋川改修後 ③			大橋川改修後－現　況 ③－①			大橋川改修後－バックグラウンド後 ③－②		
	最大	平均	最小	最大	平均	最小	最大	平均	最小	最大	平均	最小	最大	平均	最小
冬期	18.5	9.2	3.6	18.7	9.5	3.9	20.2	11.6	5.1	1.7	2.4	1.5	1.5	2.1	1.2
春期	20.2	11.1	3.8	20.6	11.1	4.1	20.2	12.9	5.9	0.0	1.8	2.1	-0.4	1.8	1.8
夏期	21.7	17.4	9.6	21.4	17.0	9.2	22.1	18.7	12.0	0.4	1.3	2.4	0.7	1.7	2.8
秋期	20.7	14.7	10.1	20.9	14.6	9.8	21.5	16.2	11.9	0.8	1.5	1.8	0.6	1.6	2.1
平均	20.3	13.1	6.8	20.4	13.1	6.8	21.0	14.9	8.7	0.7	1.8	1.9	0.6	1.8	1.9

表6.1.1-133　現況及び大橋川改修後の塩分【大橋川(4.4)k，H.P.-3.5m，期別集計，H6】

(psu)

期間	予測結果									変化量					
	現　況 ①			バックグラウンド後 ②			大橋川改修後 ③			大橋川改修後－現　況 ③－①			大橋川改修後－バックグラウンド後 ③－②		
	最大	平均	最小	最大	平均	最小	最大	平均	最小	最大	平均	最小	最大	平均	最小
冬期	20.7	10.7	3.6	21.1	11.1	3.9	21.2	13.1	5.1	0.5	2.4	1.5	0.1	2.0	1.2
春期	23.6	13.1	4.3	23.9	13.0	4.5	22.2	14.7	6.2	-1.4	1.6	1.9	-1.7	1.7	1.7
夏期	22.9	18.6	11.7	22.7	18.2	11.2	22.3	19.3	13.2	-0.6	0.7	1.5	-0.4	1.1	2.0
秋期	22.2	15.5	10.3	22.4	15.5	9.9	22.3	16.9	12.4	0.1	1.4	2.1	-0.1	1.4	2.5
平均	22.4	14.5	7.5	22.5	14.5	7.4	22.0	16.0	9.2	-0.4	1.5	1.7	-0.5	1.5	1.8

表6.1.1-134　現況及び大橋川改修後の塩分【大橋川(3.4)k，上層(水深1.0m)，期別集計，H6】

(psu)

期間	予測結果									変化量					
	現　況 ①			バックグラウンド後 ②			大橋川改修後 ③			大橋川改修後－現　況 ③－①			大橋川改修後－バックグラウンド後 ③－②		
	最大	平均	最小	最大	平均	最小	最大	平均	最小	最大	平均	最小	最大	平均	最小
冬期	19.2	10.0	3.6	19.5	10.4	3.9	20.4	12.4	5.1	1.2	2.4	1.5	0.9	2.0	1.2
春期	21.6	12.3	4.2	22.0	12.3	4.4	21.4	13.9	6.2	-0.2	1.6	2.0	-0.6	1.6	1.8
夏期	22.3	18.2	11.0	22.0	17.8	10.5	22.7	19.5	12.8	0.4	1.3	1.8	0.7	1.7	2.3
秋期	21.7	15.3	10.2	21.9	15.2	9.9	22.0	16.8	12.3	0.3	1.5	2.1	0.1	1.6	2.4
平均	21.2	14.0	7.3	21.4	13.9	7.2	21.6	15.7	9.1	0.4	1.7	1.8	0.2	1.8	1.9

表6.1.1-135　現況及び大橋川改修後の塩分【大橋川(3.4)k，H.P.-3.5m，期別集計，H6】

(psu)

期間	予測結果									変化量					
	現　況 ①			バックグラウンド後 ②			大橋川改修後 ③			大橋川改修後－現　況 ③－①			大橋川改修後－バックグラウンド後 ③－②		
	最大	平均	最小	最大	平均	最小	最大	平均	最小	最大	平均	最小	最大	平均	最小
冬期	21.4	11.7	3.6	21.8	12.1	3.9	21.6	14.2	5.2	0.2	2.5	1.6	-0.2	2.1	1.3
春期	23.9	14.2	4.3	24.2	14.2	4.5	23.3	15.9	6.3	-0.6	1.7	2.0	-0.9	1.7	1.8
夏期	23.6	19.5	11.7	23.4	19.2	11.2	23.3	20.3	13.5	-0.3	0.8	1.8	-0.1	1.1	2.3
秋期	23.1	16.3	10.3	23.3	16.3	9.9	23.2	17.7	12.6	0.1	1.4	2.3	-0.1	1.4	2.7
平均	23.0	15.4	7.5	23.2	15.5	7.4	22.9	17.0	9.4	-0.1	1.6	1.9	-0.3	1.5	2.0

＊冬期：1-3月　春期：4-6月　夏期：7-9月　秋期：10-12月

表6.1.1-136　現況及び大橋川改修後の塩分【大橋川(2.4)k，上層(水深1.0m)，期別集計，H6】

(psu)

期間	予測結果									変化量					
	現　況 ①			バックグラウンド後 ②			大橋川改修後 ③			大橋川改修後－現　況 ③－①			大橋川改修後－バックグラウンド後 ③－②		
	最大	平均	最小	最大	平均	最小	最大	平均	最小	最大	平均	最小	最大	平均	最小
冬期	20.1	10.6	3.6	20.5	11.0	3.8	20.4	12.9	5.1	0.3	2.3	1.5	-0.1	1.9	1.3
春期	22.9	13.0	4.2	23.0	13.0	4.4	22.1	14.5	6.2	-0.8	1.5	2.0	-0.9	1.5	1.8
夏期	22.9	18.8	11.0	22.6	18.4	10.5	23.0	19.9	12.7	0.1	1.1	1.7	0.4	1.5	2.2
秋期	22.3	15.7	10.3	22.6	15.6	9.9	22.5	17.1	12.4	0.2	1.4	2.1	-0.1	1.5	2.5
平均	22.1	14.5	7.3	22.2	14.5	7.2	22.0	16.1	9.1	-0.1	1.6	1.8	-0.2	1.6	1.9

表6.1.1-137　現況及び大橋川改修後の塩分【大橋川(2.4)k，H.P.-3.5m，期別集計，H6】

(psu)

期間	予測結果									変化量					
	現　況 ①			バックグラウンド後 ②			大橋川改修後 ③			大橋川改修後－現　況 ③－①			大橋川改修後－バックグラウンド後 ③－②		
	最大	平均	最小	最大	平均	最小	最大	平均	最小	最大	平均	最小	最大	平均	最小
冬期	21.5	12.5	3.6	22.0	12.9	3.9	21.7	14.8	5.4	0.2	2.3	1.8	-0.3	1.9	1.5
春期	24.1	15.0	4.2	24.3	15.1	4.5	23.6	16.5	6.4	-0.5	1.5	2.2	-0.7	1.4	1.9
夏期	24.1	20.2	11.6	23.9	19.9	11.2	23.7	20.8	13.9	-0.4	0.6	2.3	-0.2	0.9	2.7
秋期	23.7	16.9	10.6	23.9	16.9	10.3	23.7	18.2	12.7	0.0	1.3	2.1	-0.2	1.3	2.4
平均	23.4	16.2	7.5	23.5	16.2	7.5	23.2	17.6	9.6	-0.2	1.4	2.1	-0.3	1.4	2.1

表6.1.1-138　現況及び大橋川改修後の塩分【大橋川(1.4)k，上層(水深1.0m)，期別集計，H6】

(psu)

期間	予測結果									変化量					
	現　況 ①			バックグラウンド後 ②			大橋川改修後 ③			大橋川改修後－現　況 ③－①			大橋川改修後－バックグラウンド後 ③－②		
	最大	平均	最小	最大	平均	最小	最大	平均	最小	最大	平均	最小	最大	平均	最小
冬期	21.3	11.5	3.5	21.7	11.9	3.8	21.0	13.6	5.1	-0.3	2.1	1.6	-0.7	1.7	1.3
春期	23.8	14.1	4.2	24.1	14.1	4.4	22.6	15.4	6.3	-1.2	1.3	2.1	-1.5	1.3	1.9
夏期	23.7	19.7	11.2	23.6	19.3	10.8	23.6	20.5	13.2	-0.1	0.8	2.0	0.0	1.2	2.4
秋期	23.1	16.4	10.3	23.5	16.4	10.0	23.0	17.7	12.4	-0.1	1.3	2.1	-0.5	1.3	2.4
平均	23.0	15.4	7.3	23.2	15.4	7.3	22.6	16.8	9.3	-0.4	1.4	2.0	-0.6	1.4	2.0

表6.1.1-139　現況及び大橋川改修後の塩分【大橋川(1.4)k，H.P.-3.5m，期別集計，H6】

(psu)

期間	予測結果									変化量					
	現　況 ①			バックグラウンド後 ②			大橋川改修後 ③			大橋川改修後－現　況 ③－①			大橋川改修後－バックグラウンド後 ③－②		
	最大	平均	最小	最大	平均	最小	最大	平均	最小	最大	平均	最小	最大	平均	最小
冬期	22.6	14.1	3.6	23.0	14.6	3.9	22.9	16.2	6.5	0.3	2.1	2.9	-0.1	1.6	2.6
春期	24.5	16.7	4.3	24.8	16.8	4.6	24.4	17.8	6.6	-0.1	1.1	2.3	-0.4	1.0	2.0
夏期	24.8	21.4	11.7	24.7	21.3	11.8	24.6	21.7	15.2	-0.2	0.3	3.5	-0.1	0.4	3.4
秋期	24.7	18.2	11.0	25.0	18.2	10.8	24.8	19.2	13.1	0.1	1.0	2.1	-0.2	1.0	2.3
平均	24.2	17.6	7.7	24.4	17.7	7.8	24.2	18.7	10.4	0.0	1.1	2.7	-0.2	1.0	2.6

＊冬期：1-3月　春期：4-6月　夏期：7-9月　秋期：10-12月

表6.1.1-140　現況及び大橋川改修後の塩分【大橋川(0.8)k，上層(水深1.0m)，期別集計，H6】

(psu)

期間	予測結果									変化量					
	現　況 ①			バックグラウンド後 ②			大橋川改修後 ③			大橋川改修後－現　況 ③－①			大橋川改修後－バックグラウンド後 ③－②		
	最大	平均	最小	最大	平均	最小	最大	平均	最小	最大	平均	最小	最大	平均	最小
冬期	21.9	12.4	3.6	22.3	12.8	3.8	21.5	14.2	5.2	-0.4	1.8	1.6	-0.8	1.4	1.4
春期	24.3	15.0	4.3	24.6	15.0	4.5	23.3	16.0	6.4	-1.0	1.0	2.1	-1.3	1.0	1.9
夏期	24.1	20.2	11.3	23.9	19.9	10.9	23.9	20.8	13.4	-0.2	0.6	2.1	0.0	0.9	2.5
秋期	23.5	17.0	10.6	23.8	17.0	10.3	23.6	18.1	12.6	0.1	1.1	2.0	-0.2	1.1	2.3
平均	23.5	16.2	7.5	23.7	16.2	7.4	23.1	17.3	9.4	-0.4	1.1	1.9	-0.6	1.1	2.0

表6.1.1-141　現況及び大橋川改修後の塩分【大橋川(0.8)k，H.P.-3.5m，期別集計，H6】

(psu)

期間	予測結果									変化量					
	現　況 ①			バックグラウンド後 ②			大橋川改修後 ③			大橋川改修後－現　況 ③－①			大橋川改修後－バックグラウンド後 ③－②		
	最大	平均	最小	最大	平均	最小	最大	平均	最小	最大	平均	最小	最大	平均	最小
冬期	23.4	15.6	3.7	23.9	16.1	4.3	24.2	17.4	8.4	0.8	1.8	4.7	0.3	1.3	4.1
春期	24.8	18.1	4.5	25.0	18.2	4.7	24.8	18.9	6.7	0.0	0.8	2.2	-0.2	0.7	2.0
夏期	25.4	22.3	11.8	25.5	22.2	12.8	25.5	22.2	16.1	0.1	-0.1	4.3	0.0	0.0	3.3
秋期	25.3	19.2	11.3	25.6	19.4	11.0	25.3	20.0	13.5	0.0	0.8	2.2	-0.3	0.6	2.5
平均	24.7	18.8	7.8	25.0	19.0	8.2	25.0	19.6	11.2	0.3	0.8	3.4	0.0	0.6	3.0

表6.1.1-142　現況及び大橋川改修後の塩分【大橋川(0.2)k，上層(水深1.0m)，期別集計，H6】

(psu)

期間	予測結果									変化量					
	現　況 ①			バックグラウンド後 ②			大橋川改修後 ③			大橋川改修後－現　況 ③－①			大橋川改修後－バックグラウンド後 ③－②		
	最大	平均	最小	最大	平均	最小	最大	平均	最小	最大	平均	最小	最大	平均	最小
冬期	22.4	12.8	3.8	22.9	13.3	4.0	22.2	14.9	5.9	-0.2	2.1	2.1	-0.7	1.6	1.9
春期	24.6	15.5	4.3	24.9	15.5	4.6	24.3	16.6	6.4	-0.3	1.1	2.1	-0.6	1.1	1.8
夏期	24.4	20.5	11.4	24.2	20.3	11.1	24.1	21.1	14.1	-0.3	0.6	2.7	-0.1	0.8	3.0
秋期	23.5	17.2	10.9	23.9	17.2	10.6	24.1	18.4	12.7	0.6	1.2	1.8	0.2	1.2	2.1
平均	23.7	16.5	7.6	24.0	16.6	7.6	23.7	17.8	9.8	0.0	1.3	2.2	-0.3	1.2	2.2

表6.1.1-143　現況及び大橋川改修後の塩分【大橋川(0.2)k，H.P.-3.5m，期別集計，H6】

(psu)

期間	予測結果									変化量					
	現　況 ①			バックグラウンド後 ②			大橋川改修後 ③			大橋川改修後－現　況 ③－①			大橋川改修後－バックグラウンド後 ③－②		
	最大	平均	最小	最大	平均	最小	最大	平均	最小	最大	平均	最小	最大	平均	最小
冬期	24.4	17.2	5.3	24.9	17.7	5.7	25.0	18.6	8.6	0.6	1.4	3.3	0.1	0.9	2.9
春期	25.1	19.4	4.8	25.3	19.6	5.0	25.1	19.8	7.0	0.0	0.4	2.2	-0.2	0.2	2.0
夏期	26.1	23.0	13.6	26.4	23.0	15.0	26.3	22.9	17.5	0.2	-0.1	3.9	-0.1	-0.1	2.5
秋期	25.9	20.3	12.0	26.2	20.5	11.7	26.7	20.9	14.2	0.8	0.6	2.2	0.5	0.4	2.5
平均	25.4	20.0	8.9	25.7	20.2	9.4	25.8	20.6	11.8	0.4	0.6	2.9	0.1	0.4	2.4

＊冬期：1-3月　春期：4-6月　夏期：7-9月　秋期：10-12月

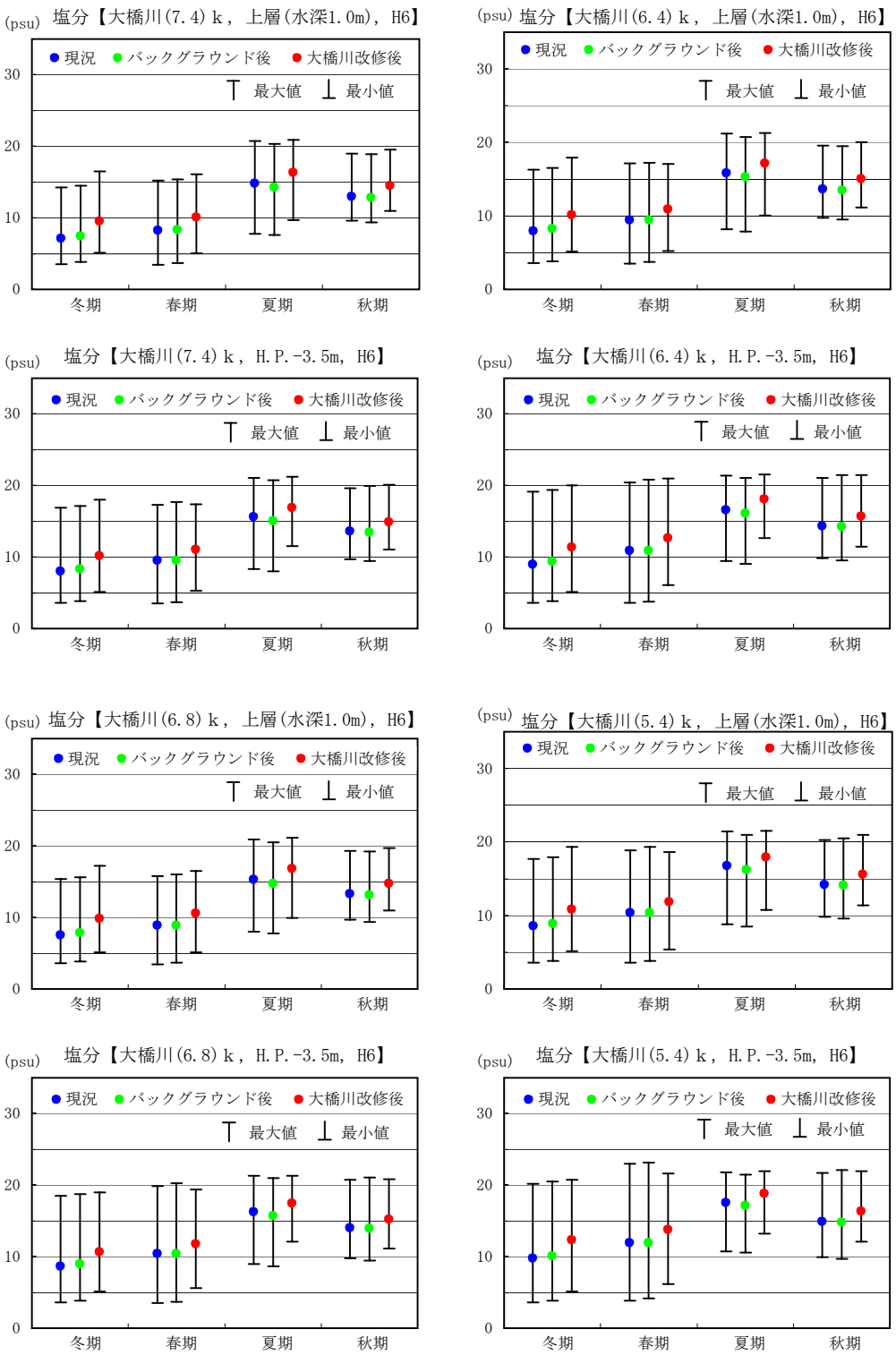

＊冬期：1-3月　春期：4-6月　夏期：7-9月　秋期：10-12月

図6.1.1-281　現況及び大橋川改修後の塩分【大橋川(7.4k～5.4k)，期別集計・最大･最小，H6】

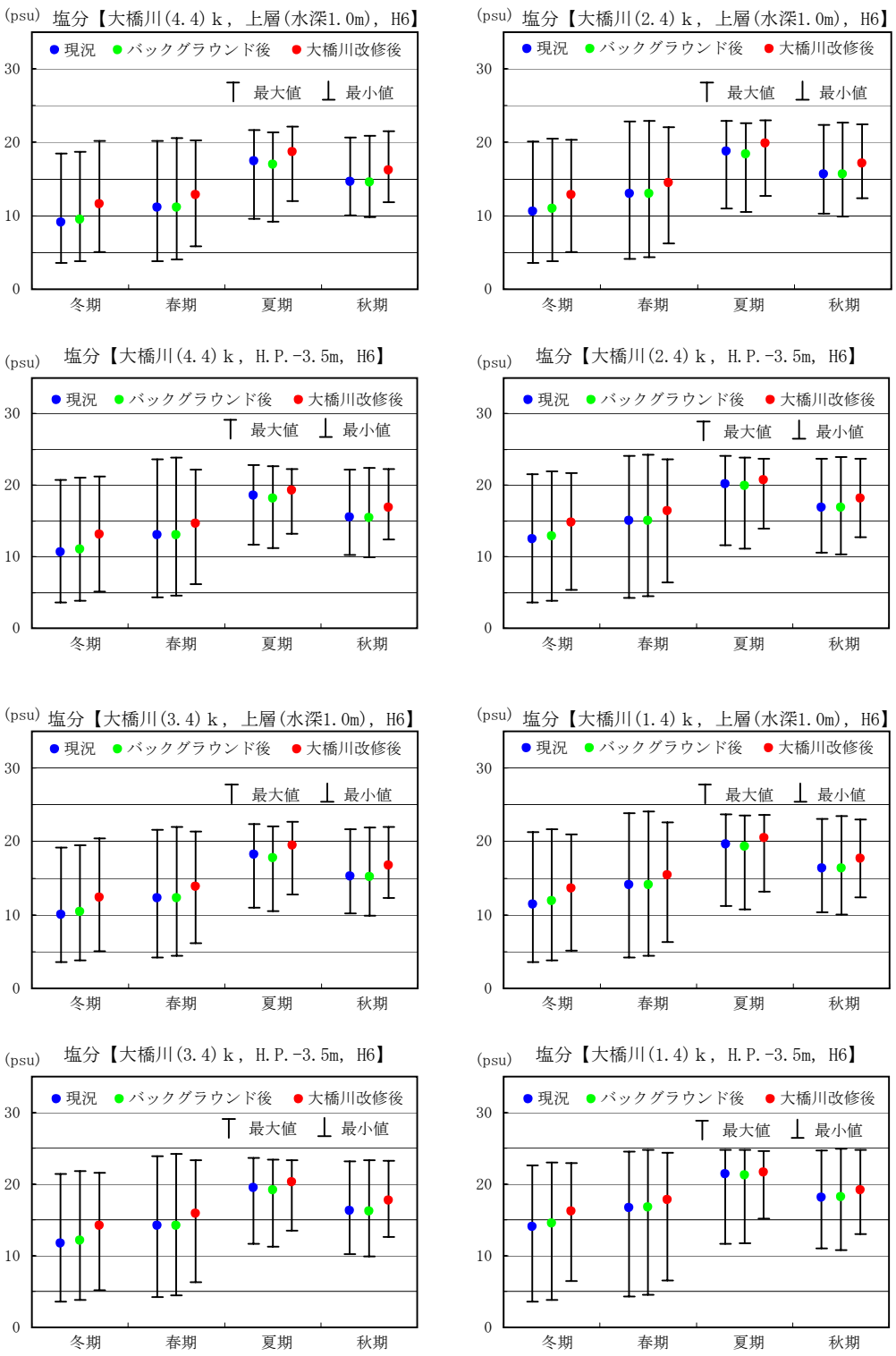

＊冬期：1-3月　春期：4-6月　夏期：7-9月　秋期：10-12月

図6.1.1-282　現況及び大橋川改修後の塩分【大橋川(4.4k～1.4k)，期別集計・最大･最小，H6】

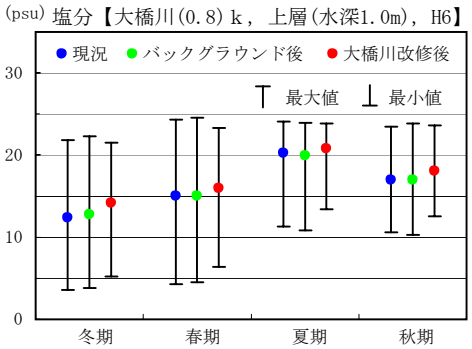

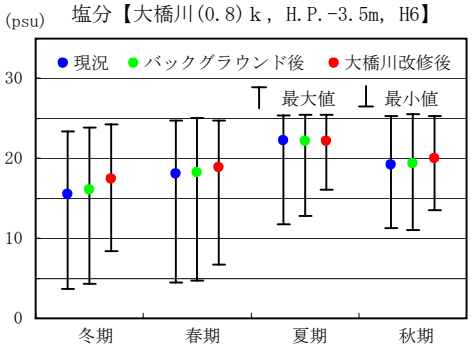

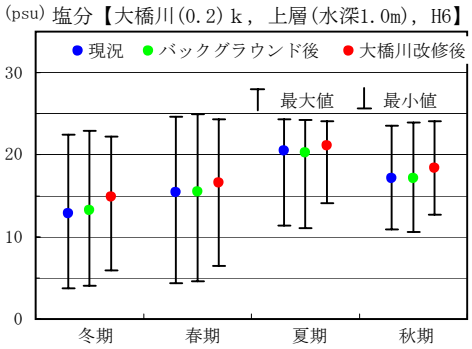

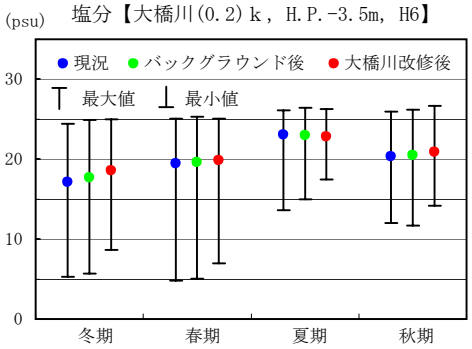

＊冬期：1-3月　春期：4-6月　夏期：7-9月　秋期：10-12月

図6.1.1-283　現況及び大橋川改修後の塩分【大橋川(0.8k・0.2k)，期別集計・最大･最小，H6】

表6.1.1-144　現況及び大橋川改修後の塩分【宍道湖西岸，H.P.-1.0m，期別集計，H7】

(psu)

期間	予測結果									変化量					
	現　況 ①			バックグラウンド後 ②			大橋川改修後 ③			大橋川改修後－現　況 ③－①			大橋川改修後－バックグラウンド後 ③－②		
	最大	平均	最小	最大	平均	最小	最大	平均	最小	最大	平均	最小	最大	平均	最小
冬期	12.4	5.4	0.5	12.1	5.5	0.7	14.0	7.1	1.1	1.6	1.7	0.6	1.9	1.6	0.4
春期	5.6	2.5	0.4	4.8	2.6	0.5	6.4	3.6	0.9	0.8	1.1	0.5	1.6	1.0	0.4
夏期	5.0	3.0	1.1	4.8	3.0	0.9	6.3	4.1	1.1	1.3	1.1	0.0	1.5	1.1	0.2
秋期	9.7	6.1	3.0	9.9	6.2	3.1	12.1	8.1	4.3	2.4	2.0	1.3	2.2	1.9	1.2
平均	8.2	4.3	1.3	7.9	4.3	1.3	9.7	5.7	1.9	1.5	1.4	0.6	1.8	1.4	0.6

表6.1.1-145　現況及び大橋川改修後の塩分【宍道湖西岸，H.P.-2.0m，期別集計，H7】

(psu)

期間	予測結果									変化量					
	現　況 ①			バックグラウンド後 ②			大橋川改修後 ③			大橋川改修後－現　況 ③－①			大橋川改修後－バックグラウンド後 ③－②		
	最大	平均	最小	最大	平均	最小	最大	平均	最小	最大	平均	最小	最大	平均	最小
冬期	12.3	6.1	1.5	12.0	6.2	1.7	14.0	7.8	2.5	1.7	1.7	1.0	2.0	1.6	0.8
春期	5.4	2.8	1.1	4.7	2.9	1.2	6.3	4.0	1.8	0.9	1.2	0.7	1.6	1.1	0.6
夏期	5.0	3.3	1.9	4.8	3.2	1.8	6.5	4.4	2.2	1.5	1.1	0.3	1.7	1.2	0.4
秋期	9.8	6.3	3.2	10.0	6.4	3.2	12.1	8.2	4.4	2.3	1.9	1.2	2.1	1.8	1.2
平均	8.1	4.6	1.9	7.9	4.7	2.0	9.7	6.1	2.7	1.6	1.5	0.8	1.8	1.4	0.7

表6.1.1-146　現況及び大橋川改修後の塩分【宍道湖西岸，H.P.-3.0m，期別集計，H7】

(psu)

期間	予測結果									変化量					
	現　況 ①			バックグラウンド後 ②			大橋川改修後 ③			大橋川改修後－現　況 ③－①			大橋川改修後－バックグラウンド後 ③－②		
	最大	平均	最小	最大	平均	最小	最大	平均	最小	最大	平均	最小	最大	平均	最小
冬期	12.5	6.7	2.7	12.2	6.8	3.0	14.2	8.4	3.9	1.7	1.7	1.2	2.0	1.6	0.9
春期	6.3	3.1	1.7	5.1	3.2	1.8	6.9	4.4	2.6	0.6	1.3	0.9	1.8	1.2	0.8
夏期	5.5	3.6	2.5	5.5	3.6	2.5	7.1	4.8	3.3	1.6	1.2	0.8	1.6	1.2	0.8
秋期	10.5	6.6	3.3	10.7	6.7	3.3	12.8	8.6	4.6	2.3	2.0	1.3	2.1	1.9	1.3
平均	8.7	5.0	2.6	8.4	5.1	2.7	10.3	6.6	3.6	1.6	1.6	1.0	1.9	1.5	0.9

表6.1.1-147　現況及び大橋川改修後の塩分【宍道湖西岸，H.P.-4.0m，期別集計，H7】

(psu)

期間	予測結果									変化量					
	現　況 ①			バックグラウンド後 ②			大橋川改修後 ③			大橋川改修後－現　況 ③－①			大橋川改修後－バックグラウンド後 ③－②		
	最大	平均	最小	最大	平均	最小	最大	平均	最小	最大	平均	最小	最大	平均	最小
冬期	12.6	6.9	2.9	12.4	7.0	3.1	14.4	8.7	4.2	1.8	1.8	1.3	2.0	1.7	1.1
春期	7.0	3.3	1.9	5.4	3.4	2.1	7.4	4.6	2.9	0.4	1.3	1.0	2.0	1.2	0.8
夏期	6.2	3.9	2.5	6.0	3.8	2.5	7.7	5.1	3.3	1.5	1.2	0.8	1.7	1.3	0.8
秋期	11.6	7.0	3.4	11.7	7.0	3.4	13.8	9.0	4.8	2.2	2.0	1.4	2.1	2.0	1.4
平均	9.4	5.3	2.7	8.9	5.3	2.8	10.8	6.9	3.8	1.4	1.6	1.1	1.9	1.6	1.0

＊冬期：1-3月　春期：4-6月　夏期：7-9月　秋期：10-12月

表6.1.1-148　現況及び大橋川改修後の塩分【宍道湖北岸，H.P.-1.0m，期別集計，H7】

(psu)

期間	予測結果									変化量					
	現　況 ①			バックグラウンド後 ②			大橋川改修後 ③			大橋川改修後－現　況 ③－①			大橋川改修後－バックグラウンド後 ③－②		
	最大	平均	最小	最大	平均	最小	最大	平均	最小	最大	平均	最小	最大	平均	最小
冬期	10.4	5.9	2.8	10.2	6.0	3.0	12.1	7.5	3.9	1.7	1.6	1.1	1.9	1.5	0.9
春期	4.0	2.6	1.5	3.7	2.8	1.7	4.9	3.7	2.3	0.9	1.1	0.8	1.2	0.9	0.6
夏期	3.8	2.9	1.4	3.8	2.8	1.4	5.1	3.8	1.9	1.3	0.9	0.5	1.3	1.0	0.5
秋期	8.0	6.0	3.4	8.1	6.0	3.4	10.2	7.8	4.7	2.2	1.8	1.3	2.1	1.8	1.3
平均	6.6	4.4	2.3	6.5	4.4	2.4	8.1	5.7	3.2	1.5	1.3	0.9	1.6	1.3	0.8

表6.1.1-149　現況及び大橋川改修後の塩分【宍道湖北岸，H.P.-2.0m，期別集計，H7】

(psu)

期間	予測結果									変化量					
	現　況 ①			バックグラウンド後 ②			大橋川改修後 ③			大橋川改修後－現　況 ③－①			大橋川改修後－バックグラウンド後 ③－②		
	最大	平均	最小	最大	平均	最小	最大	平均	最小	最大	平均	最小	最大	平均	最小
冬期	10.5	5.9	2.9	10.3	6.0	3.2	12.2	7.5	4.1	1.7	1.6	1.2	1.9	1.5	0.9
春期	4.0	2.6	1.6	3.7	2.8	1.7	5.0	3.7	2.4	1.0	1.1	0.8	1.3	0.9	0.7
夏期	4.1	2.9	1.7	3.8	2.9	1.7	5.1	3.9	2.4	1.0	1.0	0.7	1.3	1.0	0.7
秋期	7.7	5.9	3.5	7.8	6.0	3.5	9.9	7.8	4.8	2.2	1.9	1.3	2.1	1.8	1.3
平均	6.6	4.3	2.4	6.4	4.4	2.5	8.1	5.7	3.4	1.5	1.4	1.0	1.7	1.3	0.9

表6.1.1-150　現況及び大橋川改修後の塩分【宍道湖北岸，H.P.-3.0m，期別集計，H7】

(psu)

期間	予測結果									変化量					
	現　況 ①			バックグラウンド後 ②			大橋川改修後 ③			大橋川改修後－現　況 ③－①			大橋川改修後－バックグラウンド後 ③－②		
	最大	平均	最小	最大	平均	最小	最大	平均	最小	最大	平均	最小	最大	平均	最小
冬期	11.2	6.3	3.2	11.0	6.4	3.4	13.0	8.0	4.4	1.8	1.7	1.2	2.0	1.6	1.0
春期	4.7	3.0	1.6	4.4	3.1	1.7	5.8	4.2	2.5	1.1	1.2	0.9	1.4	1.1	0.8
夏期	4.8	3.2	2.4	4.4	3.2	2.4	5.8	4.4	3.2	1.0	1.2	0.8	1.4	1.2	0.8
秋期	8.7	6.4	3.8	8.8	6.4	3.8	10.9	8.3	5.2	2.2	1.9	1.4	2.1	1.9	1.4
平均	7.4	4.7	2.8	7.2	4.8	2.8	8.9	6.2	3.8	1.5	1.5	1.0	1.7	1.4	1.0

表6.1.1-151　現況及び大橋川改修後の塩分【宍道湖北岸，H.P.-4.0m，期別集計，H7】

(psu)

期間	予測結果									変化量					
	現　況 ①			バックグラウンド後 ②			大橋川改修後 ③			大橋川改修後－現　況 ③－①			大橋川改修後－バックグラウンド後 ③－②		
	最大	平均	最小	最大	平均	最小	最大	平均	最小	最大	平均	最小	最大	平均	最小
冬期	11.6	6.4	3.2	11.3	6.5	3.5	13.3	8.2	4.5	1.7	1.8	1.3	2.0	1.7	1.0
春期	5.5	3.2	1.7	5.2	3.3	1.9	6.7	4.5	2.8	1.2	1.3	1.1	1.5	1.2	0.9
夏期	5.4	3.5	2.4	5.1	3.4	2.3	6.7	4.7	3.1	1.3	1.2	0.7	1.6	1.3	0.8
秋期	8.5	6.7	4.0	8.7	6.7	4.0	10.9	8.7	5.5	2.4	2.0	1.5	2.2	2.0	1.5
平均	7.8	5.0	2.8	7.6	5.0	2.9	9.4	6.5	4.0	1.6	1.5	1.2	1.8	1.5	1.1

＊冬期：1-3月　春期：4-6月　夏期：7-9月　秋期：10-12月

表6.1.1-152　現況及び大橋川改修後の塩分【宍道湖南岸，H.P.-1.0m，期別集計，H7】

(psu)

期間	予測結果									変化量					
	現　況 ①			バックグラウンド後 ②			大橋川改修後 ③			大橋川改修後－現　況 ③－①			大橋川改修後－バックグラウンド後 ③－②		
	最大	平均	最小	最大	平均	最小	最大	平均	最小	最大	平均	最小	最大	平均	最小
冬期	10.4	5.9	3.0	10.1	6.0	3.3	12.0	7.4	4.2	1.6	1.5	1.2	1.9	1.4	0.9
春期	4.4	2.8	1.5	4.1	2.9	1.6	5.4	3.9	2.2	1.0	1.1	0.7	1.3	1.0	0.6
夏期	4.6	3.0	1.7	4.3	2.9	1.6	5.6	3.9	2.1	1.0	0.9	0.4	1.3	1.0	0.5
秋期	7.2	5.5	3.0	7.3	5.6	3.0	9.3	7.3	4.2	2.1	1.8	1.2	2.0	1.7	1.2
平均	6.7	4.3	2.3	6.5	4.4	2.4	8.1	5.6	3.2	1.4	1.3	0.9	1.6	1.2	0.8

表6.1.1-153　現況及び大橋川改修後の塩分【宍道湖南岸，H.P.-2.0m，期別集計，H7】

(psu)

期間	予測結果									変化量					
	現　況 ①			バックグラウンド後 ②			大橋川改修後 ③			大橋川改修後－現　況 ③－①			大橋川改修後－バックグラウンド後 ③－②		
	最大	平均	最小	最大	平均	最小	最大	平均	最小	最大	平均	最小	最大	平均	最小
冬期	10.4	6.1	3.1	10.2	6.2	3.5	12.2	7.7	4.4	1.8	1.6	1.3	2.0	1.5	0.9
春期	4.6	2.9	1.8	4.3	3.0	2.0	5.7	4.1	2.8	1.1	1.2	1.0	1.4	1.1	0.8
夏期	4.8	3.1	2.2	4.5	3.0	2.2	6.0	4.1	2.9	1.2	1.0	0.7	1.5	1.1	0.7
秋期	7.4	5.7	3.4	7.5	5.8	3.4	9.6	7.6	4.7	2.2	1.9	1.3	2.1	1.8	1.3
平均	6.8	4.5	2.6	6.6	4.5	2.8	8.4	5.9	3.7	1.6	1.4	1.1	1.8	1.4	0.9

表6.1.1-154　現況及び大橋川改修後の塩分【宍道湖南岸，H.P.-3.0m，期別集計，H7】

(psu)

期間	予測結果									変化量					
	現　況 ①			バックグラウンド後 ②			大橋川改修後 ③			大橋川改修後－現　況 ③－①			大橋川改修後－バックグラウンド後 ③－②		
	最大	平均	最小	最大	平均	最小	最大	平均	最小	最大	平均	最小	最大	平均	最小
冬期	10.8	6.3	3.2	10.6	6.4	3.5	12.6	8.0	4.6	1.8	1.7	1.4	2.0	1.6	1.1
春期	5.0	3.1	2.0	4.7	3.2	2.2	6.0	4.3	3.0	1.0	1.2	1.0	1.3	1.1	0.8
夏期	5.2	3.2	2.2	4.9	3.2	2.2	6.3	4.3	3.0	1.1	1.1	0.8	1.4	1.1	0.8
秋期	7.5	6.0	3.8	7.6	6.0	3.8	9.8	7.9	5.3	2.3	1.9	1.5	2.2	1.9	1.5
平均	7.1	4.7	2.8	7.0	4.7	2.9	8.7	6.1	4.0	1.6	1.4	1.2	1.7	1.4	1.1

表6.1.1-155　現況及び大橋川改修後の塩分【宍道湖南岸，H.P.-4.0m，期別集計，H7】

(psu)

期間	予測結果									変化量					
	現　況 ①			バックグラウンド後 ②			大橋川改修後 ③			大橋川改修後－現　況 ③－①			大橋川改修後－バックグラウンド後 ③－②		
	最大	平均	最小	最大	平均	最小	最大	平均	最小	最大	平均	最小	最大	平均	最小
冬期	11.0	6.4	3.2	10.7	6.5	3.5	12.8	8.2	4.6	1.8	1.8	1.4	2.1	1.7	1.1
春期	5.6	3.3	2.1	5.3	3.4	2.2	6.7	4.5	3.2	1.1	1.2	1.1	1.4	1.1	1.0
夏期	5.5	3.4	2.2	5.2	3.4	2.2	6.7	4.6	3.0	1.2	1.2	0.8	1.5	1.2	0.8
秋期	8.3	6.3	4.1	8.4	6.4	4.2	10.6	8.3	5.6	2.3	2.0	1.5	2.2	1.9	1.4
平均	7.6	4.9	2.9	7.4	4.9	3.0	9.2	6.4	4.1	1.6	1.5	1.2	1.8	1.5	1.1

＊冬期：1-3月　春期：4-6月　夏期：7-9月　秋期：10-12月

表6.1.1-156　現況及び大橋川改修後の塩分【宍道湖東岸，H.P.-1.0m，期別集計，H7】

(psu)

期間	予測結果									変化量					
	現　況 ①			バックグラウンド後 ②			大橋川改修後 ③			大橋川改修後－現　況 ③－①			大橋川改修後－バックグラウンド後 ③－②		
	最大	平均	最小	最大	平均	最小	最大	平均	最小	最大	平均	最小	最大	平均	最小
冬期	15.6	6.8	3.2	15.4	6.9	3.8	17.6	8.8	4.9	2.0	2.0	1.7	2.2	1.9	1.1
春期	12.7	4.9	2.2	13.0	5.0	2.4	14.1	6.5	3.2	1.4	1.6	1.0	1.1	1.5	0.8
夏期	11.1	4.9	1.8	11.2	4.9	1.8	12.5	6.5	2.7	1.4	1.6	0.9	1.3	1.6	0.9
秋期	16.4	8.6	3.8	16.7	8.7	3.9	18.0	10.8	5.3	1.6	2.2	1.5	1.3	2.1	1.4
平均	14.0	6.3	2.8	14.1	6.4	3.0	15.6	8.2	4.0	1.6	1.9	1.2	1.5	1.8	1.0

表6.1.1-157　現況及び大橋川改修後の塩分【宍道湖東岸，H.P.-2.0m，期別集計，H7】

(psu)

期間	予測結果									変化量					
	現　況 ①			バックグラウンド後 ②			大橋川改修後 ③			大橋川改修後－現　況 ③－①			大橋川改修後－バックグラウンド後 ③－②		
	最大	平均	最小	最大	平均	最小	最大	平均	最小	最大	平均	最小	最大	平均	最小
冬期	14.5	6.6	3.0	14.3	6.7	3.4	16.5	8.6	5.1	2.0	2.0	2.1	2.2	1.9	1.7
春期	11.0	4.6	2.2	11.3	4.6	2.4	12.6	6.0	3.3	1.6	1.4	1.1	1.3	1.4	0.9
夏期	9.5	4.5	1.6	9.6	4.5	1.6	11.5	6.0	2.2	2.0	1.5	0.6	1.9	1.5	0.6
秋期	14.8	8.1	4.0	15.1	8.2	4.1	16.7	10.3	5.4	1.9	2.2	1.4	1.6	2.1	1.3
平均	12.5	6.0	2.7	12.6	6.0	2.9	14.3	7.7	4.0	1.8	1.7	1.3	1.7	1.7	1.1

表6.1.1-158　現況及び大橋川改修後の塩分【宍道湖東岸，H.P.-3.0m，期別集計，H7】

(psu)

期間	予測結果									変化量					
	現　況 ①			バックグラウンド後 ②			大橋川改修後 ③			大橋川改修後－現　況 ③－①			大橋川改修後－バックグラウンド後 ③－②		
	最大	平均	最小	最大	平均	最小	最大	平均	最小	最大	平均	最小	最大	平均	最小
冬期	15.1	6.7	3.0	14.8	6.9	3.5	16.9	8.7	5.1	1.8	2.0	2.1	2.1	1.8	1.6
春期	11.1	4.8	2.2	11.3	4.9	2.4	12.6	6.2	3.3	1.5	1.4	1.1	1.3	1.3	0.9
夏期	9.9	4.7	1.6	9.9	4.7	1.6	11.5	6.1	2.2	1.6	1.4	0.6	1.6	1.4	0.6
秋期	15.3	8.3	4.1	15.6	8.4	4.2	16.9	10.4	5.5	1.6	2.1	1.4	1.3	2.0	1.3
平均	12.9	6.1	2.7	12.9	6.2	2.9	14.5	7.9	4.0	1.6	1.8	1.3	1.6	1.7	1.1

表6.1.1-159　現況及び大橋川改修後の塩分【宍道湖東岸，H.P.-4.0m，期別集計，H7】

(psu)

期間	予測結果									変化量					
	現　況 ①			バックグラウンド後 ②			大橋川改修後 ③			大橋川改修後－現　況 ③－①			大橋川改修後－バックグラウンド後 ③－②		
	最大	平均	最小	最大	平均	最小	最大	平均	最小	最大	平均	最小	最大	平均	最小
冬期	16.0	7.3	3.4	15.8	7.4	3.7	17.8	9.3	5.3	1.8	2.0	1.9	2.0	1.9	1.6
春期	12.1	5.8	2.3	12.0	5.8	2.5	13.1	7.3	3.3	1.0	1.5	1.0	1.1	1.5	0.8
夏期	12.7	5.5	1.9	12.9	5.5	1.9	14.4	7.1	2.3	1.7	1.6	0.4	1.5	1.6	0.4
秋期	16.5	9.2	5.4	16.8	9.3	5.5	19.4	11.4	6.7	2.9	2.2	1.3	2.6	2.1	1.2
平均	14.3	7.0	3.3	14.4	7.0	3.4	16.2	8.8	4.4	1.9	1.8	1.1	1.8	1.8	1.0

＊冬期：1-3月　春期：4-6月　夏期：7-9月　秋期：10-12月

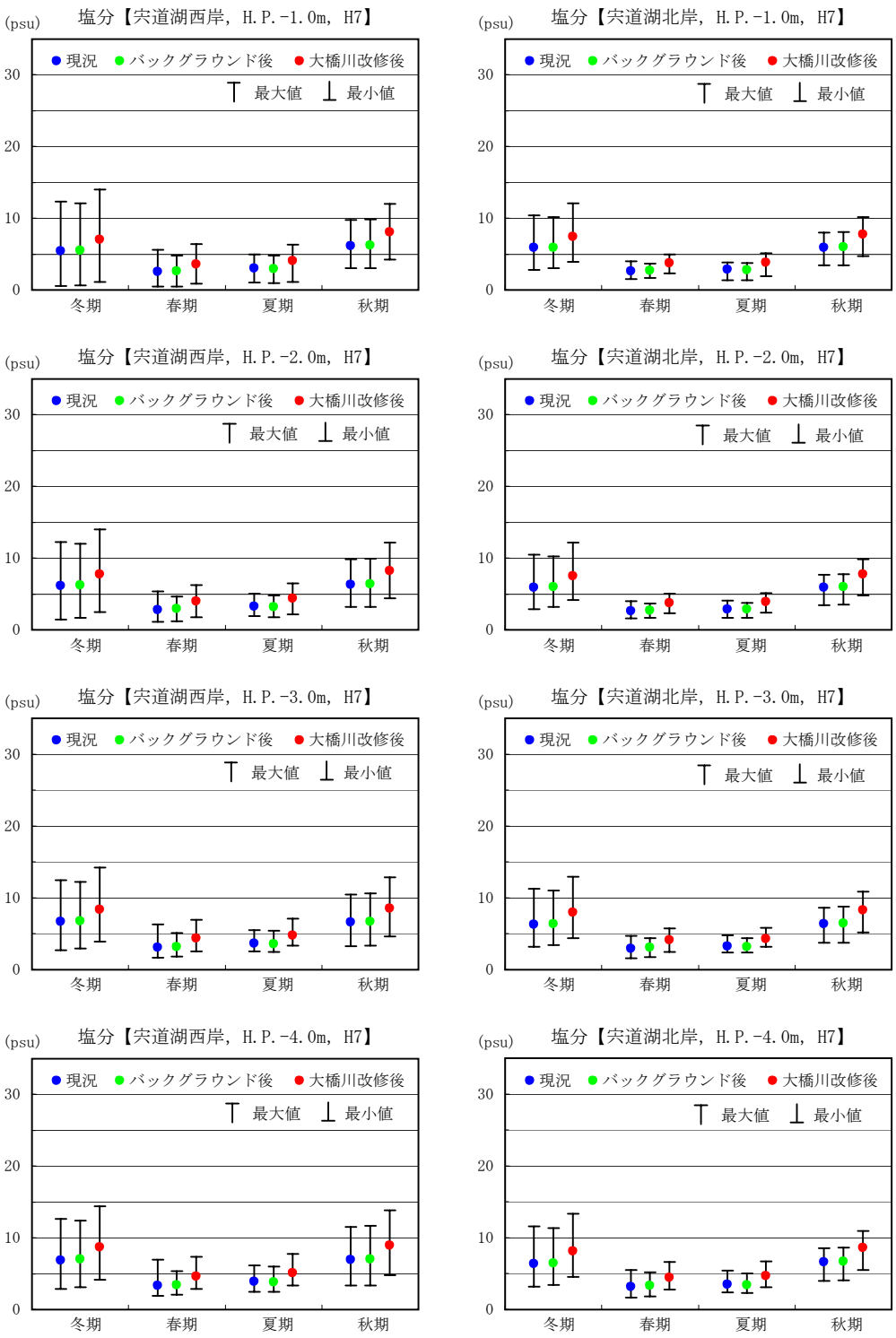

＊冬期：1-3月　春期：4-6月　夏期：7-9月　秋期：10-12月

図6.1.1-284　現況及び大橋川改修後の塩分【宍道湖西岸・北岸，期別集計・最大･最小，H7】

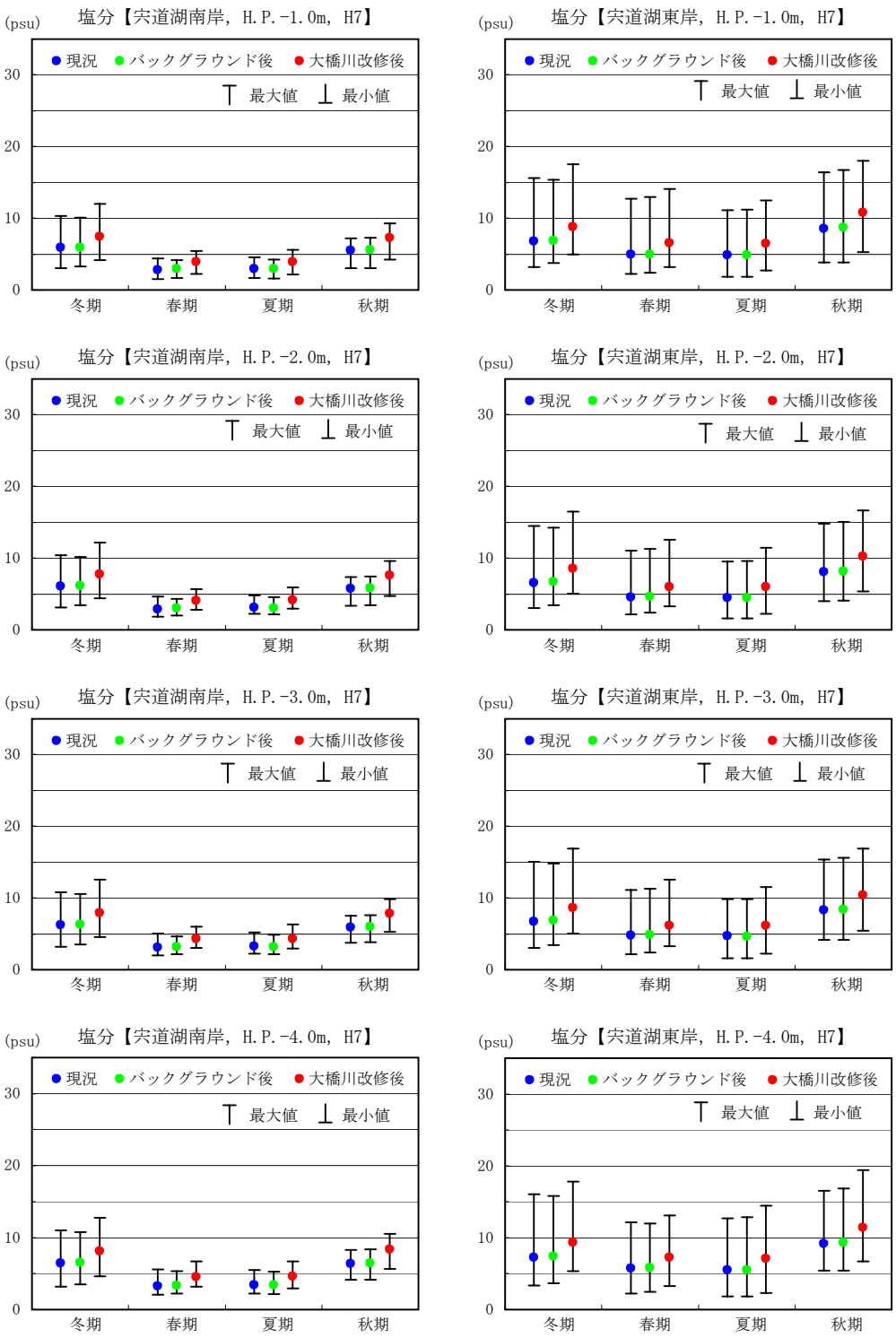

＊冬期：1-3月　春期：4-6月　夏期：7-9月　秋期：10-12月

図6.1.1-285　現況及び大橋川改修後の塩分【宍道湖南岸・東岸，期別集計・最大･最小，H7】

表6.1.1-160　現況及び大橋川改修後の塩分【松江，上層(水深1.0m)，期別集計，H7】

(psu)

期間	予測結果									変化量					
	現　況 ①			バックグラウンド後 ②			大橋川改修後 ③			大橋川改修後－現況 ③－①			大橋川改修後－バックグラウンド後 ③－②		
	最大	平均	最小	最大	平均	最小	最大	平均	最小	最大	平均	最小	最大	平均	最小
冬期	16.2	7.0	3.5	15.9	7.1	3.7	17.8	8.9	4.7	1.6	1.9	1.2	1.9	1.8	1.0
春期	16.2	5.6	2.0	16.5	5.7	2.2	17.9	7.0	3.0	1.7	1.4	1.0	1.4	1.3	0.8
夏期	13.0	5.5	2.2	13.2	5.5	2.2	13.7	6.9	3.0	0.7	1.4	0.8	0.5	1.4	0.8
秋期	18.0	9.4	3.6	18.2	9.5	3.6	18.6	11.3	5.3	0.6	1.9	1.7	0.4	1.8	1.7
平均	15.9	6.9	2.8	16.0	7.0	2.9	17.0	8.5	4.0	1.1	1.6	1.2	1.0	1.5	1.1

表6.1.1-161　現況及び大橋川改修後の塩分【松江，下層(底上1.0m)，期別集計，H7】

(psu)

期間	予測結果									変化量					
	現　況 ①			バックグラウンド後 ②			大橋川改修後 ③			大橋川改修後－現況 ③－①			大橋川改修後－バックグラウンド後 ③－②		
	最大	平均	最小	最大	平均	最小	最大	平均	最小	最大	平均	最小	最大	平均	最小
冬期	17.1	7.7	3.5	16.9	7.8	3.8	18.3	9.3	4.8	1.2	1.6	1.3	1.4	1.5	1.0
春期	19.2	6.8	2.1	19.6	6.8	2.3	20.2	7.8	3.1	1.0	1.0	1.0	0.6	1.0	0.8
夏期	15.1	6.8	2.4	15.1	6.9	2.3	14.6	8.0	3.1	-0.5	1.2	0.7	-0.5	1.1	0.8
秋期	19.9	10.6	3.7	20.2	10.8	3.7	19.6	12.1	5.3	-0.3	1.5	1.6	-0.6	1.3	1.6
平均	17.8	8.0	2.9	18.0	8.1	3.0	18.2	9.3	4.1	0.4	1.3	1.2	0.2	1.2	1.1

表6.1.1-162　現況及び大橋川改修後の塩分【大橋川中流，上層(水深1.0m)，期別集計，H7】

(psu)

期間	予測結果									変化量					
	現　況 ①			バックグラウンド後 ②			大橋川改修後 ③			大橋川改修後－現況 ③－①			大橋川改修後－バックグラウンド後 ③－②		
	最大	平均	最小	最大	平均	最小	最大	平均	最小	最大	平均	最小	最大	平均	最小
冬期	17.5	8.1	3.5	17.3	8.2	3.7	19.0	10.0	4.8	1.5	1.9	1.3	1.7	1.8	1.1
春期	19.5	7.3	2.2	19.9	7.3	2.3	21.1	8.8	3.2	1.6	1.5	1.0	1.2	1.5	0.9
夏期	16.1	7.3	2.3	16.4	7.3	2.3	17.0	9.0	3.1	0.9	1.7	0.8	0.6	1.7	0.8
秋期	20.6	11.2	3.6	20.8	11.3	3.7	21.0	13.3	5.4	0.4	2.1	1.8	0.2	2.0	1.7
平均	18.4	8.5	2.9	18.6	8.5	3.0	19.5	10.3	4.1	1.1	1.8	1.2	0.9	1.8	1.1

表6.1.1-163　現況及び大橋川改修後の塩分【大橋川中流，下層(底上1.0m)，期別集計，H7】

(psu)

期間	予測結果									変化量					
	現　況 ①			バックグラウンド後 ②			大橋川改修後 ③			大橋川改修後－現況 ③－①			大橋川改修後－バックグラウンド後 ③－②		
	最大	平均	最小	最大	平均	最小	最大	平均	最小	最大	平均	最小	最大	平均	最小
冬期	18.2	9.0	3.6	19.0	9.2	3.8	19.9	11.3	5.1	1.7	2.3	1.5	0.9	2.1	1.3
春期	21.5	8.8	2.2	21.9	8.9	2.4	22.4	11.1	3.5	0.9	2.3	1.3	0.5	2.2	1.1
夏期	17.9	9.1	2.3	18.1	9.2	2.3	18.6	11.5	3.3	0.7	2.4	1.0	0.5	2.3	1.0
秋期	21.8	12.7	3.7	22.0	12.9	3.7	22.2	15.2	6.3	0.4	2.5	2.6	0.2	2.3	2.6
平均	19.9	9.9	3.0	20.3	10.1	3.1	20.8	12.3	4.6	0.9	2.4	1.6	0.5	2.2	1.5

＊冬期：1-3月　春期：4-6月　夏期：7-9月　秋期：10-12月

表6.1.1-164　現況及び大橋川改修後の塩分【剣先川中流，上層(水深1.0m)，期別集計，H7】

(psu)

期間	予測結果									変化量					
	現　況 ①			バックグラウンド後 ②			大橋川改修後 ③			大橋川改修後－現況 ③－①			大橋川改修後－バックグラウンド後 ③－②		
	最大	平均	最小	最大	平均	最小	最大	平均	最小	最大	平均	最小	最大	平均	最小
冬期	17.4	7.7	3.5	17.1	7.8	3.7	19.2	10.0	4.8	1.8	2.3	1.3	2.1	2.2	1.1
春期	18.6	6.7	2.1	19.0	6.8	2.3	21.0	8.7	3.1	2.4	2.0	1.0	2.0	1.9	0.8
夏期	15.8	6.8	2.3	16.1	6.8	2.3	16.8	8.9	3.1	1.0	2.1	0.8	0.7	2.1	0.8
秋期	20.3	10.7	3.6	20.5	10.9	3.6	20.7	13.1	5.4	0.4	2.4	1.8	0.2	2.2	1.8
平均	18.0	8.0	2.9	18.2	8.1	3.0	19.4	10.2	4.1	1.4	2.2	1.2	1.2	2.1	1.1

表6.1.1-165　現況及び大橋川改修後の塩分【剣先川中流，下層(底上1.0m)，期別集計，H7】

(psu)

期間	予測結果									変化量					
	現　況 ①			バックグラウンド後 ②			大橋川改修後 ③			大橋川改修後－現況 ③－①			大橋川改修後－バックグラウンド後 ③－②		
	最大	平均	最小	最大	平均	最小	最大	平均	最小	最大	平均	最小	最大	平均	最小
冬期	17.4	7.7	3.5	17.1	7.8	3.7	20.0	10.6	4.9	2.6	2.9	1.4	2.9	2.8	1.2
春期	18.6	6.7	2.1	19.0	6.8	2.3	22.1	9.6	3.2	3.5	2.9	1.1	3.1	2.8	0.9
夏期	15.8	6.8	2.3	16.1	6.8	2.3	17.6	10.0	3.3	1.8	3.2	1.0	1.5	3.2	1.0
秋期	20.3	10.7	3.6	20.5	10.9	3.6	21.3	14.0	5.5	1.0	3.3	1.9	0.8	3.1	1.9
平均	18.0	8.0	2.9	18.2	8.1	3.0	20.3	11.1	4.2	2.3	3.1	1.3	2.1	3.0	1.2

表6.1.1-166　現況及び大橋川改修後の塩分【手貝水門下流，上層(水深1.0m)，期別集計，H7】

(psu)

期間	予測結果									変化量					
	現　況 ①			バックグラウンド後 ②			大橋川改修後 ③			大橋川改修後－現況 ③－①			大橋川改修後－バックグラウンド後 ③－②		
	最大	平均	最小	最大	平均	最小	最大	平均	最小	最大	平均	最小	最大	平均	最小
冬期	15.5	6.7	2.9	15.3	6.8	3.1	14.8	8.6	4.2	-0.7	1.9	1.3	-0.5	1.8	1.1
春期	15.5	6.0	2.0	15.9	6.0	2.2	17.0	7.5	3.0	1.5	1.5	1.0	1.1	1.5	0.8
夏期	15.3	6.3	2.1	15.4	6.3	2.1	15.3	8.0	2.6	0.0	1.7	0.5	-0.1	1.7	0.5
秋期	18.6	9.9	3.4	19.0	10.1	3.5	18.2	11.7	5.1	-0.4	1.8	1.7	-0.8	1.6	1.6
平均	16.2	7.2	2.6	16.4	7.3	2.7	16.3	9.0	3.7	0.1	1.8	1.1	-0.1	1.7	1.0

表6.1.1-167　現況及び大橋川改修後の塩分【手貝水門下流，下層(底上1.0m)，期別集計，H7】

(psu)

期間	予測結果									変化量					
	現　況 ①			バックグラウンド後 ②			大橋川改修後 ③			大橋川改修後－現況 ③－①			大橋川改修後－バックグラウンド後 ③－②		
	最大	平均	最小	最大	平均	最小	最大	平均	最小	最大	平均	最小	最大	平均	最小
冬期	15.5	6.7	2.9	15.3	6.8	3.1	16.3	9.6	4.6	0.8	2.9	1.7	1.0	2.8	1.5
春期	15.5	6.0	2.0	15.9	6.0	2.2	19.3	8.6	3.0	3.8	2.6	1.0	3.4	2.6	0.8
夏期	15.3	6.3	2.1	15.4	6.3	2.1	16.8	9.1	2.9	1.5	2.8	0.8	1.4	2.8	0.8
秋期	18.6	9.9	3.4	19.0	10.1	3.5	19.7	12.9	5.4	1.1	3.0	2.0	0.7	2.8	1.9
平均	16.2	7.2	2.6	16.4	7.3	2.7	18.0	10.1	4.0	1.8	2.9	1.4	1.6	2.8	1.3

＊冬期：1-3月　春期：4-6月　夏期：7-9月　秋期：10-12月

表6.1.1-168　現況及び大橋川改修後の塩分【矢田，上層(水深1.0m)，期別集計，H7】

(psu)

期間	予測結果									変化量					
	現　況 ①			バックグラウンド後 ②			大橋川改修後 ③			大橋川改修後－現況 ③－①			大橋川改修後－ バックグラウンド後 ③－②		
	最大	平均	最小	最大	平均	最小	最大	平均	最小	最大	平均	最小	最大	平均	最小
冬期	18.7	9.6	3.5	19.4	9.8	3.6	19.8	11.3	5.0	1.1	1.7	1.5	0.4	1.5	1.4
春期	21.7	9.4	2.1	22.1	9.6	2.3	22.5	10.7	3.4	0.8	1.3	1.3	0.4	1.1	1.1
夏期	18.9	9.8	2.3	19.1	9.9	2.3	18.8	11.1	3.2	-0.1	1.3	0.9	-0.3	1.2	0.9
秋期	23.0	13.5	4.1	23.3	13.8	4.2	22.6	15.1	6.3	-0.4	1.6	2.2	-0.7	1.3	2.1
平均	20.6	10.6	3.0	21.0	10.8	3.1	20.9	12.1	4.5	0.3	1.5	1.5	-0.1	1.3	1.4

表6.1.1-169　現況及び大橋川改修後の塩分【矢田，下層(底上1.0m)，期別集計，H7】

(psu)

期間	予測結果									変化量					
	現　況 ①			バックグラウンド後 ②			大橋川改修後 ③			大橋川改修後－現況 ③－①			大橋川改修後－ バックグラウンド後 ③－②		
	最大	平均	最小	最大	平均	最小	最大	平均	最小	最大	平均	最小	最大	平均	最小
冬期	20.5	10.9	3.6	21.4	11.2	3.8	21.8	13.1	5.5	1.3	2.2	1.9	0.4	1.9	1.7
春期	22.2	11.4	2.1	22.6	11.6	2.4	22.8	13.6	4.0	0.6	2.2	1.9	0.2	2.0	1.6
夏期	20.9	11.7	2.4	21.1	11.9	2.4	21.4	13.8	3.3	0.5	2.1	0.9	0.3	1.9	0.9
秋期	23.8	15.3	5.1	24.0	15.6	5.3	24.3	17.6	8.7	0.5	2.3	3.6	0.3	2.0	3.4
平均	21.9	12.3	3.3	22.3	12.6	3.5	22.6	14.5	5.4	0.7	2.2	2.1	0.3	1.9	1.9

＊冬期：1-3月　春期：4-6月　夏期：7-9月　秋期：10-12月

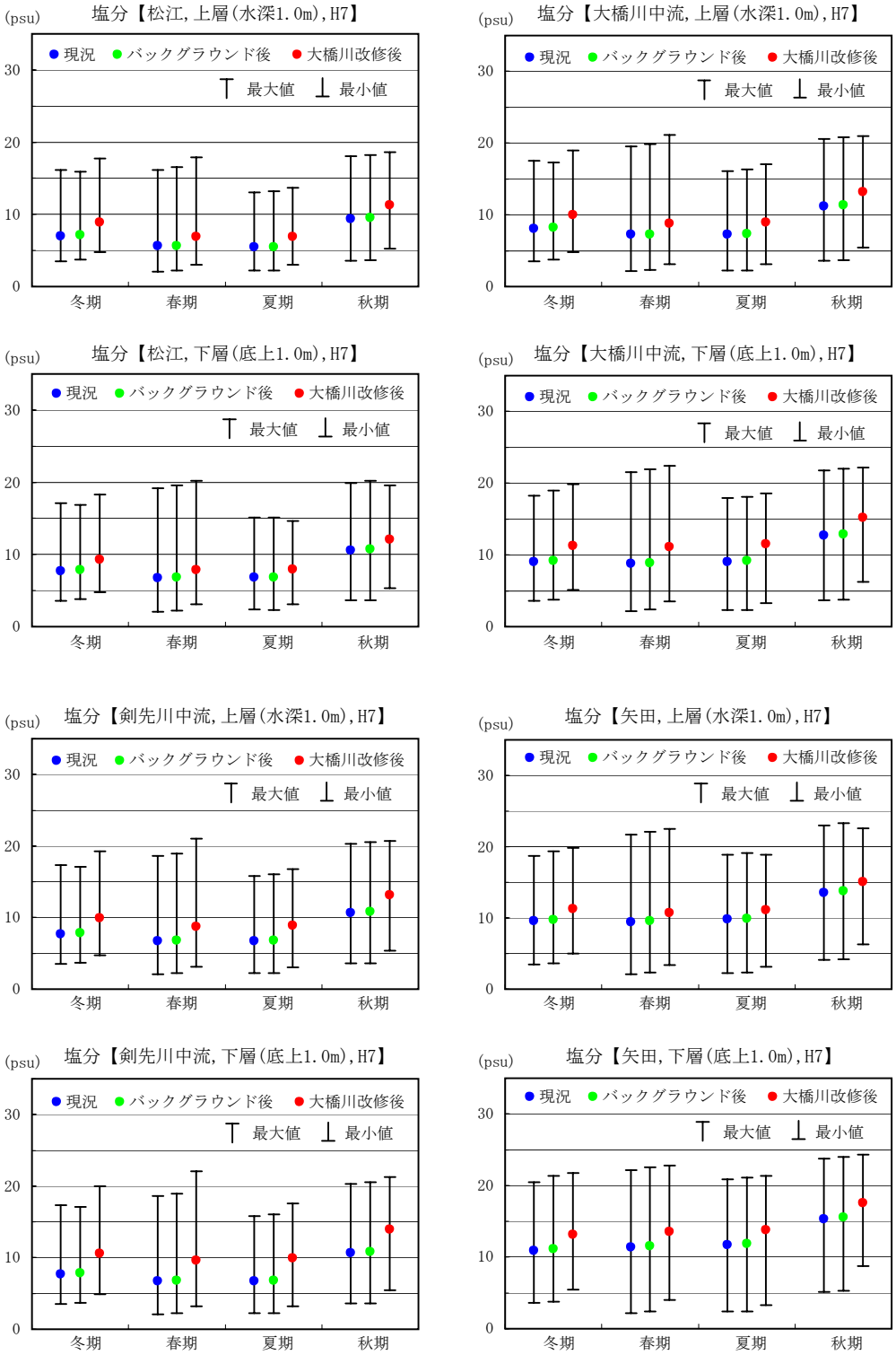

＊冬期：1-3月　春期：4-6月　夏期：7-9月　秋期：10-12月

図6.1.1-286　現況及び大橋川改修後の塩分【大橋川(1/2)，期別集計・最大･最小，H7】

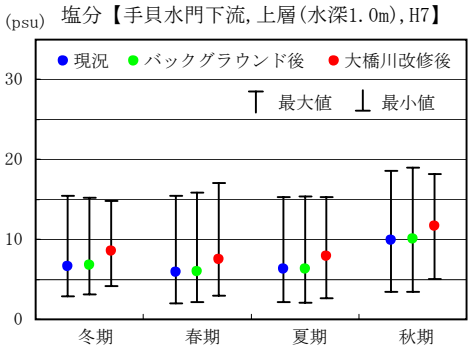

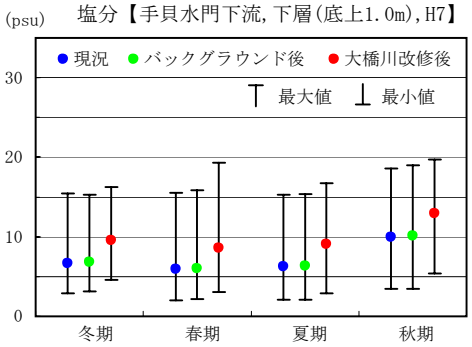

＊冬期：1-3月　春期：4-6月　夏期：7-9月　秋期：10-12月

図6.1.1-287　現況及び大橋川改修後の塩分【大橋川(2/2)，期別集計・最大･最小，H7】

表6.1.1-170　現況及び大橋川改修後の塩分【大橋川(7.4k)，上層(水深1.0m)，期別集計，H7】

(psu)

期間	予測結果									変化量					
	現　況 ①			バックグラウンド後 ②			大橋川改修後 ③			大橋川改修後－現況 ③－①			大橋川改修後－バックグラウンド後 ③－②		
	最大	平均	最小	最大	平均	最小	最大	平均	最小	最大	平均	最小	最大	平均	最小
冬期	15.9	6.7	3.5	15.6	6.9	3.8	17.6	8.6	4.7	1.7	1.9	1.2	2.0	1.7	0.9
春期	13.6	5.1	2.0	13.6	5.1	2.2	15.7	6.5	2.9	2.1	1.4	0.9	2.1	1.4	0.7
夏期	11.9	4.9	1.9	12.0	4.9	1.9	13.0	6.4	2.8	1.1	1.5	0.9	1.0	1.5	0.9
秋期	16.8	8.8	3.6	16.8	8.9	3.7	18.0	10.8	5.2	1.2	2.0	1.6	1.2	1.9	1.5
平均	14.6	6.4	2.8	14.5	6.5	2.9	16.1	8.1	3.9	1.5	1.7	1.1	1.6	1.6	1.0

表6.1.1-171　現況及び大橋川改修後の塩分【大橋川(7.4k)，H.P.-3.5m，期別集計，H7】

(psu)

期間	予測結果									変化量					
	現　況 ①			バックグラウンド後 ②			大橋川改修後 ③			大橋川改修後－現況 ③－①			大橋川改修後－バックグラウンド後 ③－②		
	最大	平均	最小	最大	平均	最小	最大	平均	最小	最大	平均	最小	最大	平均	最小
冬期	16.9	7.4	3.6	16.7	7.5	3.8	18.3	9.1	4.8	1.4	1.7	1.2	1.6	1.6	1.0
春期	17.9	6.2	2.1	18.3	6.3	2.3	19.2	7.5	3.1	1.3	1.3	1.0	0.9	1.2	0.8
夏期	13.8	6.2	2.4	13.8	6.2	2.3	14.1	7.6	3.2	0.3	1.4	0.8	0.3	1.4	0.9
秋期	19.0	10.0	3.7	19.2	10.1	3.7	18.9	11.8	5.3	-0.1	1.8	1.6	-0.3	1.7	1.6
平均	16.9	7.5	3.0	17.0	7.5	3.0	17.6	9.0	4.1	0.7	1.5	1.1	0.6	1.5	1.1

表6.1.1-172　現況及び大橋川改修後の塩分【大橋川(6.8k)，上層(水深1.0m)，期別集計，H7】

(psu)

期間	予測結果									変化量					
	現　況 ①			バックグラウンド後 ②			大橋川改修後 ③			大橋川改修後－現況 ③－①			大橋川改修後－バックグラウンド後 ③－②		
	最大	平均	最小	最大	平均	最小	最大	平均	最小	最大	平均	最小	最大	平均	最小
冬期	16.2	7.0	3.5	15.9	7.1	3.7	17.8	8.9	4.7	1.6	1.9	1.2	1.9	1.8	1.0
春期	16.2	5.6	2.0	16.5	5.7	2.2	17.9	7.0	3.0	1.7	1.4	1.0	1.4	1.3	0.8
夏期	13.0	5.5	2.2	13.2	5.5	2.2	13.7	6.9	3.0	0.7	1.4	0.8	0.5	1.4	0.8
秋期	18.0	9.4	3.6	18.2	9.5	3.6	18.6	11.3	5.3	0.6	1.9	1.7	0.4	1.8	1.7
平均	15.9	6.9	2.8	16.0	7.0	2.9	17.0	8.5	4.0	1.1	1.6	1.2	1.0	1.5	1.1

表6.1.1-173　現況及び大橋川改修後の塩分【大橋川(6.8k)，H.P.-3.5m，期別集計，H7】

(psu)

期間	予測結果									変化量					
	現　況 ①			バックグラウンド後 ②			大橋川改修後 ③			大橋川改修後－現況 ③－①			大橋川改修後－バックグラウンド後 ③－②		
	最大	平均	最小	最大	平均	最小	最大	平均	最小	最大	平均	最小	最大	平均	最小
冬期	17.3	7.8	3.6	17.1	8.0	3.8	18.6	9.5	4.8	1.3	1.7	1.2	1.5	1.5	1.0
春期	19.9	7.0	2.1	20.3	7.1	2.3	20.9	8.3	3.1	1.0	1.3	1.0	0.6	1.2	0.8
夏期	15.6	7.1	2.4	15.7	7.1	2.3	15.0	8.5	3.1	-0.6	1.4	0.7	-0.7	1.4	0.8
秋期	20.2	10.8	3.7	20.5	11.0	3.7	19.9	12.5	5.3	-0.3	1.7	1.6	-0.6	1.5	1.6
平均	18.3	8.2	3.0	18.4	8.3	3.0	18.6	9.7	4.1	0.3	1.5	1.1	0.2	1.4	1.1

＊冬期：1-3月　春期：4-6月　夏期：7-9月　秋期：10-12月

表6.1.1-174　現況及び大橋川改修後の塩分【大橋川(6.4k)，上層(水深1.0m)，期別集計，H7】

(psu)

期間	予測結果									変化量					
	現　況 ①			バックグラウンド後 ②			大橋川改修後 ③			大橋川改修後－現　況 ③－①			大橋川改修後－バックグラウンド後 ③－②		
	最大	平均	最小	最大	平均	最小	最大	平均	最小	最大	平均	最小	最大	平均	最小
冬期	16.8	7.3	3.5	16.5	7.4	3.8	18.3	9.1	4.8	1.5	1.8	1.3	1.8	1.7	1.0
春期	17.1	6.0	2.1	17.5	6.1	2.2	18.7	7.3	3.1	1.6	1.3	1.0	1.2	1.2	0.9
夏期	14.0	5.9	2.3	14.2	6.0	2.3	14.5	7.3	3.1	0.5	1.4	0.8	0.3	1.3	0.8
秋期	18.9	9.9	3.6	19.1	10.0	3.7	19.1	11.7	5.3	0.2	1.8	1.7	0.0	1.7	1.6
平均	16.7	7.3	2.9	16.8	7.4	3.0	17.7	8.9	4.1	1.0	1.6	1.2	0.9	1.5	1.1

表6.1.1-175　現況及び大橋川改修後の塩分【大橋川(6.4k)，H.P.-3.5m，期別集計，H7】

(psu)

期間	予測結果									変化量					
	現　況 ①			バックグラウンド後 ②			大橋川改修後 ③			大橋川改修後－現　況 ③－①			大橋川改修後－バックグラウンド後 ③－②		
	最大	平均	最小	最大	平均	最小	最大	平均	最小	最大	平均	最小	最大	平均	最小
冬期	17.7	8.1	3.6	17.4	8.3	3.8	19.3	10.1	4.9	1.6	2.0	1.3	1.9	1.8	1.1
春期	20.4	7.4	2.1	20.9	7.5	2.3	21.8	9.2	3.1	1.4	1.8	1.0	0.9	1.7	0.8
夏期	16.2	7.5	2.4	16.2	7.6	2.3	16.3	9.5	3.2	0.1	2.0	0.8	0.1	1.9	0.9
秋期	20.7	11.3	3.7	21.0	11.5	3.7	20.9	13.4	5.3	0.2	2.1	1.6	-0.1	1.9	1.6
平均	18.8	8.6	3.0	18.9	8.7	3.0	19.6	10.6	4.1	0.8	2.0	1.1	0.7	1.9	1.1

表6.1.1-176　現況及び大橋川改修後の塩分【大橋川(5.4k)，上層(水深1.0m)，期別集計，H7】

(psu)

期間	予測結果									変化量					
	現　況 ①			バックグラウンド後 ②			大橋川改修後 ③			大橋川改修後－現　況 ③－①			大橋川改修後－バックグラウンド後 ③－②		
	最大	平均	最小	最大	平均	最小	最大	平均	最小	最大	平均	最小	最大	平均	最小
冬期	17.3	7.8	3.6	17.1	8.0	3.7	18.7	9.6	4.8	1.4	1.8	1.2	1.6	1.6	1.1
春期	18.8	6.9	2.1	19.2	6.9	2.3	20.3	8.2	3.1	1.5	1.3	1.0	1.1	1.3	0.8
夏期	15.4	6.8	2.3	15.7	6.9	2.3	16.1	8.3	3.1	0.7	1.5	0.8	0.4	1.4	0.8
秋期	20.0	10.7	3.6	20.3	10.9	3.7	20.2	12.6	5.3	0.2	1.9	1.7	-0.1	1.7	1.6
平均	17.9	8.1	2.9	18.1	8.2	3.0	18.8	9.7	4.1	0.9	1.6	1.2	0.7	1.5	1.1

表6.1.1-177　現況及び大橋川改修後の塩分【大橋川(5.4k)，H.P.-3.5m，期別集計，H7】

(psu)

期間	予測結果									変化量					
	現　況 ①			バックグラウンド後 ②			大橋川改修後 ③			大橋川改修後－現　況 ③－①			大橋川改修後－バックグラウンド後 ③－②		
	最大	平均	最小	最大	平均	最小	最大	平均	最小	最大	平均	最小	最大	平均	最小
冬期	18.1	8.7	3.6	18.9	8.9	3.8	19.7	10.8	4.9	1.6	2.1	1.3	0.8	1.9	1.1
春期	21.6	8.4	2.2	22.0	8.5	2.3	22.2	10.4	3.4	0.6	2.0	1.2	0.2	1.9	1.1
夏期	17.7	8.7	2.4	17.8	8.8	2.4	17.7	10.8	3.3	0.0	2.1	0.9	-0.1	2.0	0.9
秋期	21.5	12.3	3.6	21.7	12.5	3.7	21.5	14.5	5.7	0.0	2.2	2.1	-0.2	2.0	2.0
平均	19.7	9.5	3.0	20.1	9.7	3.1	20.3	11.6	4.3	0.6	2.1	1.3	0.2	1.9	1.2

＊冬期：1-3月　春期：4-6月　夏期：7-9月　秋期：10-12月

表6.1.1-178　現況及び大橋川改修後の塩分【大橋川(4.4k)，上層(水深1.0m)，期別集計，H7】

(psu)

期間	予測結果									変化量					
	現　況 ①			バックグラウンド後 ②			大橋川改修後 ③			大橋川改修後－現　況 ③－①			大橋川改修後－バックグラウンド後 ③－②		
	最大	平均	最小	最大	平均	最小	最大	平均	最小	最大	平均	最小	最大	平均	最小
冬期	17.7	8.3	3.5	17.5	8.5	3.7	19.2	10.3	4.8	1.5	2.0	1.3	1.7	1.8	1.1
春期	20.1	7.6	2.2	20.4	7.7	2.4	21.5	9.2	3.2	1.4	1.6	1.0	1.1	1.5	0.8
夏期	16.6	7.7	2.3	16.9	7.7	2.3	17.5	9.4	3.1	0.9	1.7	0.8	0.6	1.7	0.8
秋期	21.0	11.5	3.6	21.2	11.7	3.7	21.3	13.6	5.5	0.3	2.1	1.9	0.1	1.9	1.8
平均	18.9	8.8	2.9	19.0	8.9	3.0	19.9	10.6	4.2	1.0	1.8	1.3	0.9	1.7	1.2

表6.1.1-179　現況及び大橋川改修後の塩分【大橋川(4.4k)，H.P.-3.5m，期別集計，H7】

(psu)

期間	予測結果									変化量					
	現　況 ①			バックグラウンド後 ②			大橋川改修後 ③			大橋川改修後－現　況 ③－①			大橋川改修後－バックグラウンド後 ③－②		
	最大	平均	最小	最大	平均	最小	最大	平均	最小	最大	平均	最小	最大	平均	最小
冬期	19.3	9.5	3.6	20.7	9.7	3.8	19.8	11.4	5.2	0.5	1.9	1.6	-0.9	1.7	1.4
春期	21.9	9.4	2.2	22.3	9.6	2.4	22.5	11.4	3.5	0.6	2.0	1.3	0.2	1.8	1.1
夏期	19.1	9.9	2.4	19.3	10.0	2.4	18.7	11.7	3.3	-0.4	1.8	0.9	-0.6	1.7	0.9
秋期	22.5	13.4	3.7	22.7	13.6	3.8	22.4	15.5	6.5	-0.1	2.1	2.8	-0.3	1.9	2.7
平均	20.7	10.6	3.0	21.3	10.7	3.1	20.9	12.5	4.6	0.2	1.9	1.6	-0.4	1.8	1.5

表6.1.1-180　現況及び大橋川改修後の塩分【大橋川(3.4k)，上層(水深1.0m)，期別集計，H7】

(psu)

期間	予測結果									変化量					
	現　況 ①			バックグラウンド後 ②			大橋川改修後 ③			大橋川改修後－現　況 ③－①			大橋川改修後－バックグラウンド後 ③－②		
	最大	平均	最小	最大	平均	最小	最大	平均	最小	最大	平均	最小	最大	平均	最小
冬期	18.2	9.0	3.5	18.3	9.2	3.8	19.7	11.0	4.9	1.5	2.0	1.4	1.4	1.8	1.1
春期	21.3	8.6	2.1	21.7	8.7	2.4	22.3	10.2	3.3	1.0	1.6	1.2	0.6	1.5	0.9
夏期	17.7	8.9	2.3	18.1	9.0	2.3	18.5	10.6	3.2	0.8	1.7	0.9	0.4	1.6	0.9
秋期	22.2	12.6	3.8	22.5	12.8	3.8	22.2	14.6	5.9	0.0	2.0	2.1	-0.3	1.8	2.1
平均	19.9	9.8	2.9	20.2	9.9	3.1	20.7	11.6	4.3	0.8	1.8	1.4	0.5	1.7	1.2

表6.1.1-181　現況及び大橋川改修後の塩分【大橋川(3.4k)，H.P.-3.5m，期別集計，H7】

(psu)

期間	予測結果									変化量					
	現　況 ①			バックグラウンド後 ②			大橋川改修後 ③			大橋川改修後－現　況 ③－①			大橋川改修後－バックグラウンド後 ③－②		
	最大	平均	最小	最大	平均	最小	最大	平均	最小	最大	平均	最小	最大	平均	最小
冬期	20.6	10.4	3.6	21.8	10.6	3.8	21.1	12.5	5.5	0.5	2.1	1.9	-0.7	1.9	1.7
春期	22.1	10.7	2.2	22.5	10.9	2.4	22.7	12.8	3.8	0.6	2.1	1.6	0.2	1.9	1.4
夏期	20.5	11.2	2.4	20.7	11.3	2.4	20.7	13.1	3.3	0.2	1.9	0.9	0.0	1.8	0.9
秋期	23.4	14.7	4.2	23.7	14.9	4.4	23.9	16.9	8.1	0.5	2.2	3.9	0.2	2.0	3.7
平均	21.7	11.8	3.1	22.2	11.9	3.3	22.1	13.8	5.2	0.4	2.0	2.1	-0.1	1.9	1.9

＊冬期：1-3月　春期：4-6月　夏期：7-9月　秋期：10-12月

表6.1.1-182　現況及び大橋川改修後の塩分【大橋川(2.4k)，上層(水深1.0m)，期別集計，H7】

(psu)

期間	予測結果									変化量					
	現　況 ①			バックグラウンド後 ②			大橋川改修後 ③			大橋川改修後－現　況 ③－①			大橋川改修後－バックグラウンド後 ③－②		
	最大	平均	最小	最大	平均	最小	最大	平均	最小	最大	平均	最小	最大	平均	最小
冬期	18.6	9.5	3.5	19.5	9.7	3.7	19.9	11.4	5.0	1.3	1.9	1.5	0.4	1.7	1.3
春期	21.7	9.3	2.1	22.1	9.5	2.3	22.5	10.9	3.4	0.8	1.6	1.3	0.4	1.4	1.1
夏期	18.9	9.7	2.3	19.1	9.8	2.3	19.0	11.2	3.2	0.1	1.5	0.9	-0.1	1.4	0.9
秋期	23.0	13.4	4.0	23.3	13.6	4.1	22.7	15.2	6.4	-0.3	1.8	2.4	-0.6	1.6	2.3
平均	20.6	10.5	3.0	21.0	10.7	3.1	21.0	12.2	4.5	0.4	1.7	1.5	0.0	1.5	1.4

表6.1.1-183　現況及び大橋川改修後の塩分【大橋川(2.4k)，H.P.-3.5m，期別集計，H7】

(psu)

期間	予測結果									変化量					
	現　況 ①			バックグラウンド後 ②			大橋川改修後 ③			大橋川改修後－現　況 ③－①			大橋川改修後－バックグラウンド後 ③－②		
	最大	平均	最小	最大	平均	最小	最大	平均	最小	最大	平均	最小	最大	平均	最小
冬期	20.7	11.1	3.6	21.6	11.4	3.8	21.7	13.1	5.5	1.0	2.0	1.9	0.1	1.7	1.7
春期	22.2	11.6	2.1	22.6	11.8	2.4	22.8	13.5	4.0	0.6	1.9	1.9	0.2	1.7	1.6
夏期	21.2	12.0	2.4	21.4	12.2	2.4	21.1	13.7	3.2	-0.1	1.7	0.8	-0.3	1.5	0.8
秋期	23.9	15.6	5.5	24.2	15.9	5.6	24.1	17.5	8.8	0.2	1.9	3.3	-0.1	1.6	3.2
平均	22.0	12.6	3.4	22.5	12.8	3.6	22.4	14.5	5.4	0.4	1.9	2.0	-0.1	1.7	1.8

表6.1.1-184　現況及び大橋川改修後の塩分【大橋川(1.4k)，上層(水深1.0m)，期別集計，H7】

(psu)

期間	予測結果									変化量					
	現　況 ①			バックグラウンド後 ②			大橋川改修後 ③			大橋川改修後－現　況 ③－①			大橋川改修後－バックグラウンド後 ③－②		
	最大	平均	最小	最大	平均	最小	最大	平均	最小	最大	平均	最小	最大	平均	最小
冬期	20.3	10.3	3.5	21.3	10.5	3.7	21.4	12.1	5.3	1.1	1.8	1.8	0.1	1.6	1.6
春期	22.0	10.3	2.1	22.4	10.5	2.4	22.6	11.8	3.8	0.6	1.5	1.7	0.2	1.3	1.4
夏期	20.2	10.8	2.3	20.4	10.9	2.3	19.9	12.2	3.2	-0.3	1.4	0.9	-0.5	1.3	0.9
秋期	23.9	14.5	4.4	24.2	14.7	4.5	24.1	16.1	7.4	0.2	1.6	3.0	-0.1	1.4	2.9
平均	21.6	11.5	3.1	22.1	11.7	3.2	22.0	13.1	4.9	0.4	1.6	1.8	-0.1	1.4	1.7

表6.1.1-185　現況及び大橋川改修後の塩分【大橋川(1.4k)，H.P.-3.5m，期別集計，H7】

(psu)

期間	予測結果									変化量					
	現　況 ①			バックグラウンド後 ②			大橋川改修後 ③			大橋川改修後－現　況 ③－①			大橋川改修後－バックグラウンド後 ③－②		
	最大	平均	最小	最大	平均	最小	最大	平均	最小	最大	平均	最小	最大	平均	最小
冬期	22.2	12.7	3.6	22.9	13.0	3.8	22.9	14.5	6.2	0.7	1.8	2.6	0.0	1.5	2.4
春期	22.6	13.6	2.2	22.8	13.9	2.5	22.9	15.1	5.9	0.3	1.5	3.7	0.1	1.2	3.4
夏期	22.8	13.8	2.4	23.1	14.0	2.4	22.7	15.3	3.4	-0.1	1.5	1.0	-0.4	1.3	1.0
秋期	24.7	17.6	6.8	25.0	17.9	6.9	25.0	19.2	11.7	0.3	1.6	4.9	0.0	1.3	4.8
平均	23.1	14.4	3.8	23.5	14.7	3.9	23.4	16.0	6.8	0.3	1.6	3.0	-0.1	1.3	2.9

＊冬期：1-3月　春期：4-6月　夏期：7-9月　秋期：10-12月

表6.1.1-186　現況及び大橋川改修後の塩分【大橋川(0.8k)，上層(水深1.0m)，期別集計，H7】

(psu)

期間	予測結果									変化量					
	現　況 ①			バックグラウンド後 ②			大橋川改修後 ③			大橋川改修後－現　況 ③－①			大橋川改修後－バックグラウンド後 ③－②		
	最大	平均	最小	最大	平均	最小	最大	平均	最小	最大	平均	最小	最大	平均	最小
冬期	21.7	11.1	3.5	22.1	11.4	3.7	22.5	12.6	5.4	0.8	1.5	1.9	0.4	1.2	1.7
春期	22.1	11.2	2.2	22.5	11.4	2.5	22.7	12.5	4.0	0.6	1.3	1.8	0.2	1.1	1.5
夏期	21.3	11.8	2.3	21.6	11.9	2.4	20.8	12.9	3.2	-0.5	1.1	0.9	-0.8	1.0	0.8
秋期	24.4	15.4	5.2	24.7	15.7	5.5	24.6	16.8	7.7	0.2	1.4	2.5	-0.1	1.1	2.2
平均	22.4	12.4	3.3	22.7	12.6	3.5	22.7	13.7	5.1	0.3	1.3	1.8	0.0	1.1	1.6

表6.1.1-187　現況及び大橋川改修後の塩分【大橋川(0.8k)，H.P.-3.5m，期別集計，H7】

(psu)

期間	予測結果									変化量					
	現　況 ①			バックグラウンド後 ②			大橋川改修後 ③			大橋川改修後－現　況 ③－①			大橋川改修後－バックグラウンド後 ③－②		
	最大	平均	最小	最大	平均	最小	最大	平均	最小	最大	平均	最小	最大	平均	最小
冬期	23.2	14.3	3.6	23.5	14.6	4.5	23.5	15.8	8.1	0.3	1.5	4.5	0.0	1.2	3.6
春期	23.5	15.4	2.3	23.7	15.7	2.8	23.4	16.6	7.6	-0.1	1.2	5.3	-0.3	0.9	4.8
夏期	23.8	15.3	2.4	24.1	15.6	2.4	23.7	16.7	3.4	-0.1	1.4	1.0	-0.4	1.1	1.0
秋期	25.6	19.4	8.4	26.0	19.7	8.7	25.7	20.7	13.4	0.1	1.3	5.0	-0.3	1.0	4.7
平均	24.0	16.1	4.2	24.3	16.4	4.6	24.1	17.5	8.1	0.1	1.4	3.9	-0.2	1.1	3.5

表6.1.1-188　現況及び大橋川改修後の塩分【大橋川(0.2k)，上層(水深1.0m)，期別集計，H7】

(psu)

期間	予測結果									変化量					
	現　況 ①			バックグラウンド後 ②			大橋川改修後 ③			大橋川改修後－現　況 ③－①			大橋川改修後－バックグラウンド後 ③－②		
	最大	平均	最小	最大	平均	最小	最大	平均	最小	最大	平均	最小	最大	平均	最小
冬期	22.5	11.5	3.6	22.7	11.8	3.9	23.3	13.2	5.9	0.8	1.7	2.3	0.6	1.4	2.0
春期	22.0	11.8	2.4	22.5	12.0	2.8	22.7	13.3	4.4	0.7	1.5	2.0	0.2	1.3	1.6
夏期	22.1	12.3	2.4	22.4	12.5	2.4	21.8	13.6	3.3	-0.3	1.3	0.9	-0.6	1.1	0.9
秋期	24.8	15.9	5.9	25.1	16.2	6.0	25.0	17.6	8.6	0.2	1.7	2.7	-0.1	1.4	2.6
平均	22.9	12.9	3.6	23.2	13.1	3.8	23.2	14.4	5.6	0.3	1.5	2.0	0.0	1.3	1.8

表6.1.1-189　現況及び大橋川改修後の塩分【大橋川(0.2k)，H.P.-3.5m，期別集計，H7】

(psu)

期間	予測結果									変化量					
	現　況 ①			バックグラウンド後 ②			大橋川改修後 ③			大橋川改修後－現　況 ③－①			大橋川改修後－バックグラウンド後 ③－②		
	最大	平均	最小	最大	平均	最小	最大	平均	最小	最大	平均	最小	最大	平均	最小
冬期	24.7	16.0	4.3	24.8	16.4	6.6	24.8	17.2	10.4	0.1	1.2	6.1	0.0	0.8	3.8
春期	24.2	17.1	4.3	24.4	17.4	5.0	24.1	18.0	8.6	-0.1	0.9	4.3	-0.3	0.6	3.6
夏期	24.4	16.7	2.5	24.7	17.1	2.4	24.3	18.1	3.4	-0.1	1.4	0.9	-0.4	1.0	1.0
秋期	26.4	21.2	12.0	26.7	21.6	12.5	26.4	22.1	15.6	0.0	0.9	3.6	-0.3	0.5	3.1
平均	24.9	17.8	5.8	25.2	18.1	6.6	24.9	18.9	9.5	0.0	1.1	3.7	-0.3	0.8	2.9

＊冬期：1-3月　春期：4-6月　夏期：7-9月　秋期：10-12月

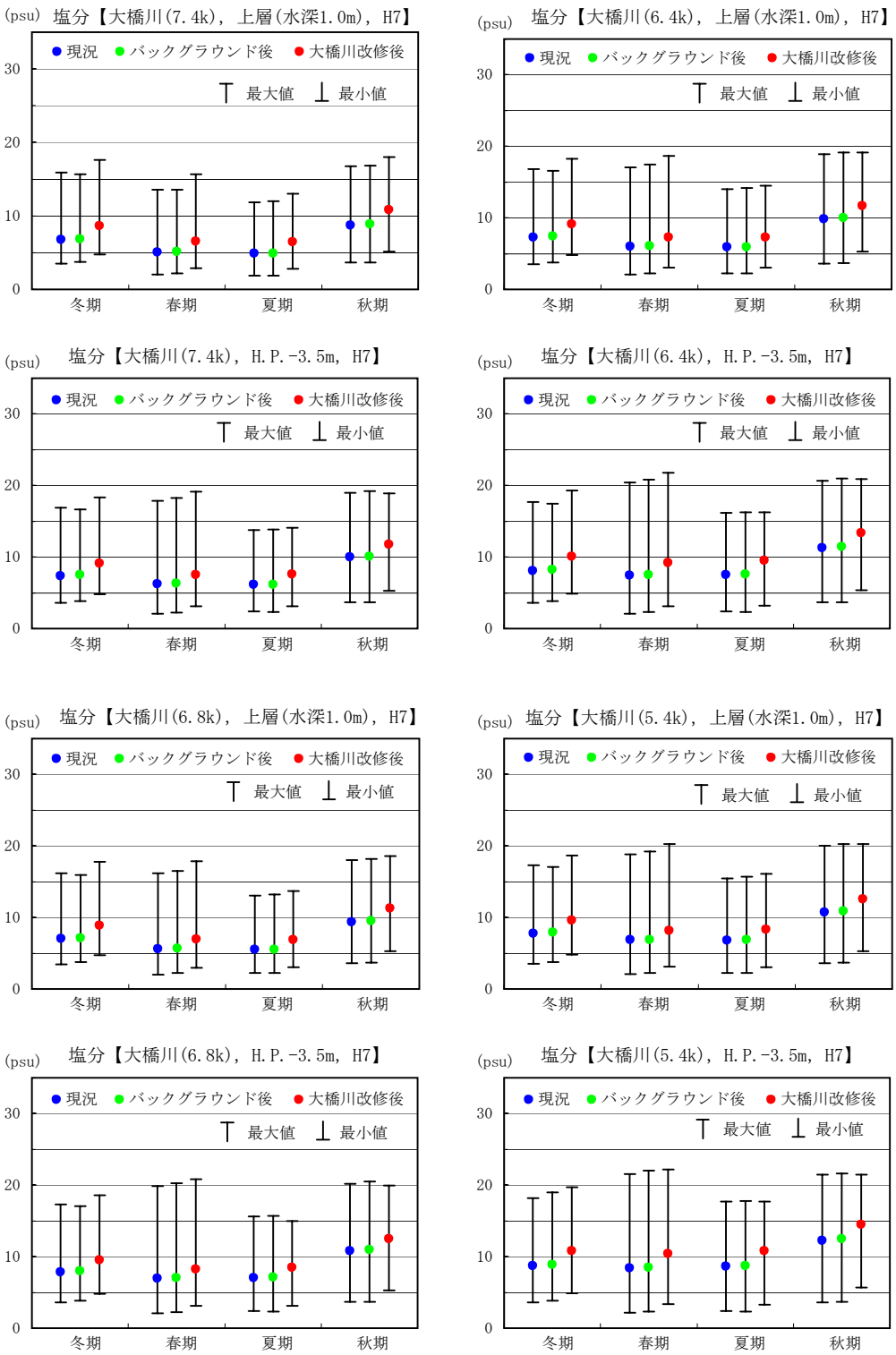

＊冬期：1-3月　春期：4-6月　夏期：7-9月　秋期：10-12月

図6.1.1-288　現況及び大橋川改修後の塩分【大橋川(7.4k～5.4k), 期別集計・最大･最小, H7】

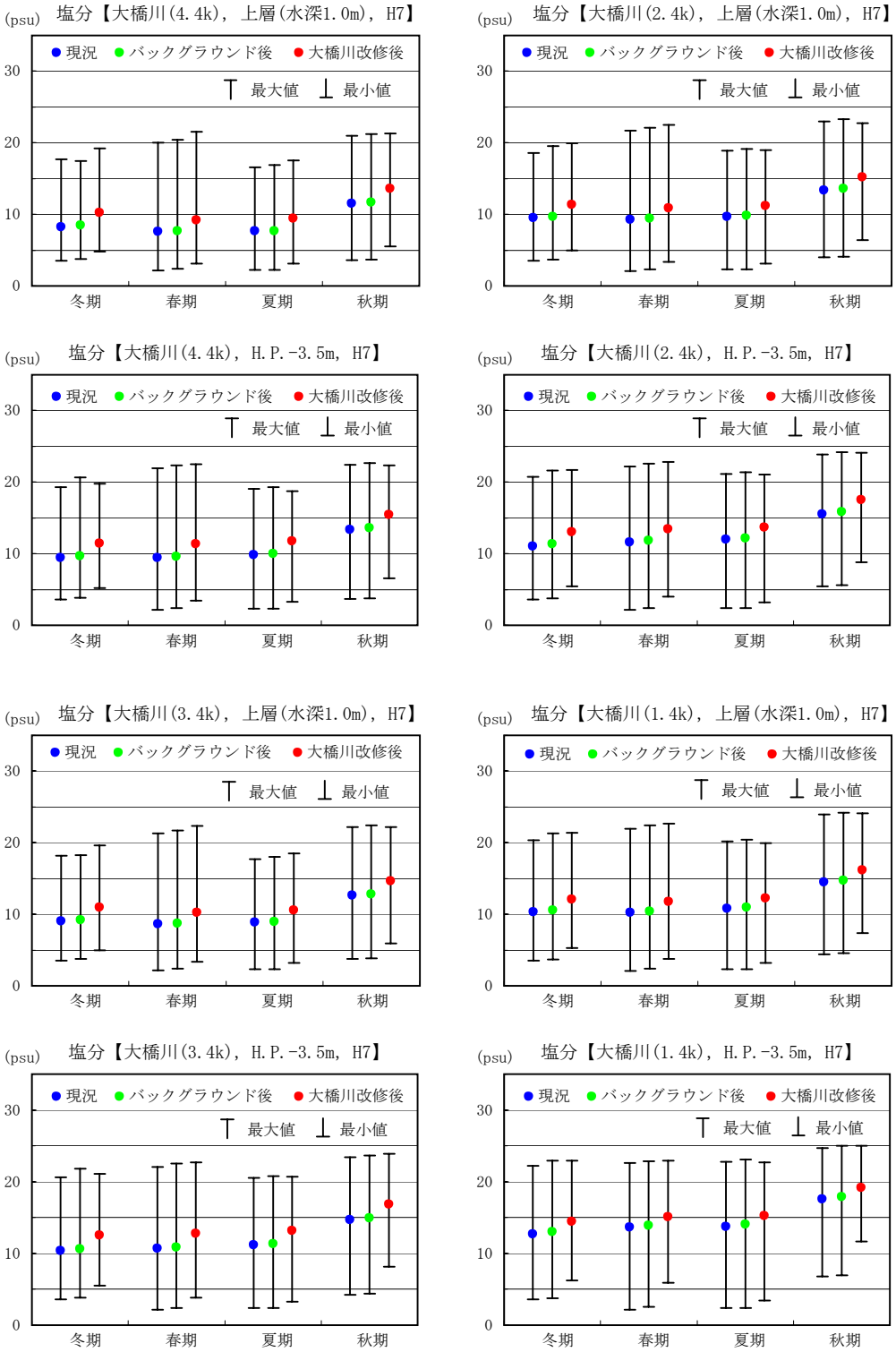

＊冬期：1-3月　春期：4-6月　夏期：7-9月　秋期：10-12月

図6.1.1-289　現況及び大橋川改修後の塩分【大橋川(4.4k～1.4k)，期別集計・最大･最小，H7】

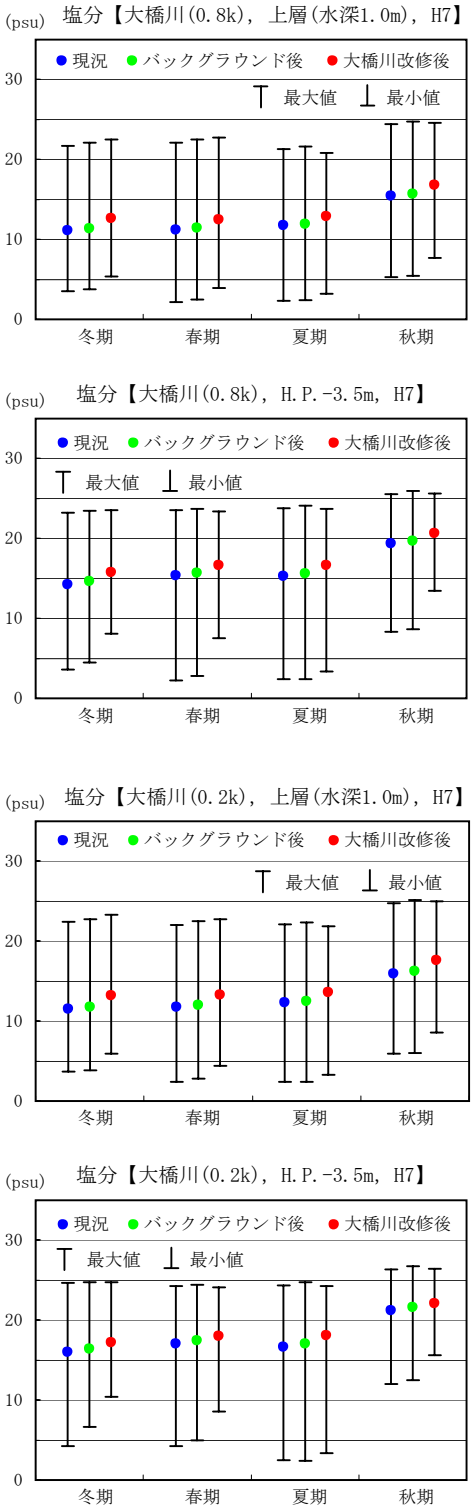

＊冬期：1-3月　春期：4-6月　夏期：7-9月　秋期：10-12月

図6.1.1-290　現況及び大橋川改修後の塩分【大橋川(0.8k・0.2k)，期別集計・最大･最小，H7】

表6.1.1-190　現況及び大橋川改修後の塩分【宍道湖西岸，H.P.-1.0m，期別集計，H8】

(psu)

期間	予測結果									変化量					
	現　況 ①			バックグラウンド後 ②			大橋川改修後 ③			大橋川改修後－現　況 ③－①			大橋川改修後－バックグラウンド後 ③－②		
	最大	平均	最小	最大	平均	最小	最大	平均	最小	最大	平均	最小	最大	平均	最小
冬期	7.9	3.7	0.1	8.0	3.9	0.1	10.0	5.3	0.2	2.1	1.6	0.1	2.0	1.4	0.1
春期	7.8	4.6	1.0	7.5	4.5	0.9	9.4	5.7	0.8	1.6	1.1	-0.2	1.9	1.2	-0.1
夏期	5.9	2.5	0.2	5.8	2.5	0.2	7.0	3.4	0.6	1.1	0.9	0.4	1.2	0.9	0.4
秋期	9.9	4.9	1.6	10.0	5.0	1.6	12.1	6.8	2.1	2.2	1.9	0.5	2.1	1.8	0.5
平均	7.9	3.9	0.7	7.8	4.0	0.7	9.6	5.3	0.9	1.7	1.4	0.2	1.8	1.3	0.2

表6.1.1-191　現況及び大橋川改修後の塩分【宍道湖西岸，H.P.-2.0m，期別集計，H8】

(psu)

期間	予測結果									変化量					
	現　況 ①			バックグラウンド後 ②			大橋川改修後 ③			大橋川改修後－現　況 ③－①			大橋川改修後－バックグラウンド後 ③－②		
	最大	平均	最小	最大	平均	最小	最大	平均	最小	最大	平均	最小	最大	平均	最小
冬期	8.0	4.3	0.6	8.1	4.5	0.6	10.1	6.0	1.0	2.1	1.7	0.4	2.0	1.5	0.4
春期	7.9	4.8	2.3	7.5	4.7	2.0	9.5	5.9	2.4	1.6	1.1	0.1	2.0	1.2	0.4
夏期	5.9	2.8	1.1	5.8	2.8	1.1	7.1	3.7	1.9	1.2	0.9	0.8	1.3	0.9	0.8
秋期	9.9	5.3	1.6	9.9	5.3	1.6	12.0	7.1	2.4	2.1	1.8	0.8	2.1	1.8	0.8
平均	7.9	4.3	1.4	7.8	4.3	1.3	9.7	5.7	1.9	1.8	1.4	0.5	1.9	1.4	0.6

表6.1.1-192　現況及び大橋川改修後の塩分【宍道湖西岸，H.P.-3.0m，期別集計，H8】

(psu)

期間	予測結果									変化量					
	現　況 ①			バックグラウンド後 ②			大橋川改修後 ③			大橋川改修後－現　況 ③－①			大橋川改修後－バックグラウンド後 ③－②		
	最大	平均	最小	最大	平均	最小	最大	平均	最小	最大	平均	最小	最大	平均	最小
冬期	8.2	4.8	0.7	8.3	5.0	0.8	10.4	6.6	1.2	2.2	1.8	0.5	2.1	1.6	0.4
春期	8.0	5.1	2.9	7.8	5.0	3.1	9.6	6.3	4.3	1.6	1.2	1.4	1.8	1.3	1.2
夏期	6.1	3.1	1.6	6.1	3.1	1.6	7.3	4.1	2.4	1.2	1.0	0.8	1.2	1.0	0.8
秋期	10.2	5.7	1.7	10.2	5.8	1.7	12.4	7.5	2.7	2.2	1.8	1.0	2.2	1.7	1.0
平均	8.1	4.7	1.7	8.1	4.7	1.8	9.9	6.1	2.7	1.8	1.4	1.0	1.8	1.4	0.9

表6.1.1-193　現況及び大橋川改修後の塩分【宍道湖西岸，H.P.-4.0m，期別集計，H8】

(psu)

期間	予測結果									変化量					
	現　況 ①			バックグラウンド後 ②			大橋川改修後 ③			大橋川改修後－現　況 ③－①			大橋川改修後－バックグラウンド後 ③－②		
	最大	平均	最小	最大	平均	最小	最大	平均	最小	最大	平均	最小	最大	平均	最小
冬期	8.4	5.1	0.8	8.5	5.3	0.9	10.7	6.9	1.4	2.3	1.8	0.6	2.2	1.6	0.5
春期	8.3	5.3	3.0	8.1	5.3	3.2	9.9	6.7	4.4	1.6	1.4	1.4	1.8	1.4	1.2
夏期	6.4	3.3	1.7	6.4	3.3	1.7	7.7	4.3	2.6	1.3	1.0	0.9	1.3	1.0	0.9
秋期	10.2	6.2	1.8	10.4	6.2	1.8	12.4	8.1	2.7	2.2	1.9	0.9	2.0	1.9	0.9
平均	8.3	5.0	1.8	8.4	5.0	1.9	10.2	6.5	2.8	1.9	1.5	1.0	1.8	1.5	0.9

＊冬期：1-3月　春期：4-6月　夏期：7-9月　秋期：10-12月

表6.1.1-194　現況及び大橋川改修後の塩分【宍道湖北岸，H.P.-1.0m，期別集計，H8】

(psu)

期間	予測結果									変化量					
	現　況 ①			バックグラウンド後 ②			大橋川改修後 ③			大橋川改修後－現　況 ③－①			大橋川改修後－バックグラウンド後 ③－②		
	最大	平均	最小	最大	平均	最小	最大	平均	最小	最大	平均	最小	最大	平均	最小
冬期	6.8	4.6	1.9	7.0	4.8	2.0	9.1	6.3	2.6	2.3	1.7	0.7	2.1	1.5	0.6
春期	5.9	4.3	1.8	5.7	4.3	2.0	7.3	5.4	2.7	1.4	1.1	0.9	1.6	1.1	0.7
夏期	3.8	3.0	2.2	3.8	3.0	2.2	5.0	3.8	3.1	1.2	0.8	0.9	1.2	0.8	0.9
秋期	7.9	5.2	2.4	8.0	5.3	2.4	10.2	6.9	3.4	2.3	1.7	1.0	2.2	1.6	1.0
平均	6.1	4.3	2.1	6.1	4.4	2.2	7.9	5.6	3.0	1.8	1.3	0.9	1.8	1.2	0.8

表6.1.1-195　現況及び大橋川改修後の塩分【宍道湖北岸，H.P.-2.0m，期別集計，H8】

(psu)

期間	予測結果									変化量					
	現　況 ①			バックグラウンド後 ②			大橋川改修後 ③			大橋川改修後－現　況 ③－①			大橋川改修後－バックグラウンド後 ③－②		
	最大	平均	最小	最大	平均	最小	最大	平均	最小	最大	平均	最小	最大	平均	最小
冬期	6.4	4.6	1.8	6.5	4.7	1.9	8.6	6.2	2.5	2.2	1.6	0.7	2.1	1.5	0.6
春期	5.8	4.3	1.8	5.6	4.3	1.9	7.2	5.5	2.7	1.4	1.2	0.9	1.6	1.2	0.8
夏期	3.7	3.0	2.5	3.7	3.0	2.5	4.8	3.9	3.3	1.1	0.9	0.8	1.1	0.9	0.8
秋期	7.7	5.2	2.6	7.8	5.3	2.6	9.9	6.9	3.7	2.2	1.7	1.1	2.1	1.6	1.1
平均	5.9	4.3	2.2	5.9	4.3	2.2	7.6	5.6	3.1	1.7	1.3	0.9	1.7	1.3	0.9

表6.1.1-196　現況及び大橋川改修後の塩分【宍道湖北岸，H.P.-3.0m，期別集計，H8】

(psu)

期間	予測結果									変化量					
	現　況 ①			バックグラウンド後 ②			大橋川改修後 ③			大橋川改修後－現　況 ③－①			大橋川改修後－バックグラウンド後 ③－②		
	最大	平均	最小	最大	平均	最小	最大	平均	最小	最大	平均	最小	最大	平均	最小
冬期	7.4	4.9	2.0	7.5	5.1	2.1	9.7	6.7	2.7	2.3	1.8	0.7	2.2	1.6	0.6
春期	6.2	4.6	2.0	6.0	4.6	2.2	7.6	5.9	3.1	1.4	1.3	1.1	1.6	1.3	0.9
夏期	4.2	3.2	2.9	4.2	3.2	2.9	5.5	4.2	3.7	1.3	1.0	0.8	1.3	1.0	0.8
秋期	8.0	5.8	2.9	8.2	5.9	3.0	10.4	7.6	4.0	2.4	1.8	1.1	2.2	1.7	1.0
平均	6.5	4.6	2.5	6.5	4.7	2.6	8.3	6.1	3.4	1.8	1.5	0.9	1.8	1.4	0.8

表6.1.1-197　現況及び大橋川改修後の塩分【宍道湖北岸，H.P.-4.0m，期別集計，H8】

(psu)

期間	予測結果									変化量					
	現　況 ①			バックグラウンド後 ②			大橋川改修後 ③			大橋川改修後－現　況 ③－①			大橋川改修後－バックグラウンド後 ③－②		
	最大	平均	最小	最大	平均	最小	最大	平均	最小	最大	平均	最小	最大	平均	最小
冬期	7.0	5.0	2.0	7.1	5.2	2.1	9.3	6.8	2.8	2.3	1.8	0.8	2.2	1.6	0.7
春期	6.4	4.9	2.3	6.2	4.9	2.5	8.0	6.2	3.5	1.6	1.3	1.2	1.8	1.3	1.0
夏期	4.5	3.4	3.0	4.5	3.4	2.9	5.9	4.4	3.7	1.4	1.0	0.7	1.4	1.0	0.8
秋期	8.3	6.2	3.0	8.5	6.3	3.0	10.7	8.1	4.1	2.4	1.9	1.1	2.2	1.8	1.1
平均	6.6	4.9	2.6	6.6	5.0	2.6	8.5	6.4	3.5	1.9	1.5	0.9	1.9	1.4	0.9

＊冬期：1-3月　春期：4-6月　夏期：7-9月　秋期：10-12月

表6.1.1-198　現況及び大橋川改修後の塩分【宍道湖南岸，H.P.-1.0m，期別集計，H8】

(psu)

期間	予測結果									変化量					
	現　況 ①			バックグラウンド後 ②			大橋川改修後 ③			大橋川改修後－現　況 ③－①			大橋川改修後－バックグラウンド後 ③－②		
	最大	平均	最小	最大	平均	最小	最大	平均	最小	最大	平均	最小	最大	平均	最小
冬期	6.1	4.2	1.9	6.2	4.4	2.0	8.1	5.8	2.6	2.0	1.6	0.7	1.9	1.4	0.6
春期	5.8	4.3	2.4	5.6	4.3	2.5	7.2	5.5	3.4	1.4	1.2	1.0	1.6	1.2	0.9
夏期	3.8	3.1	2.3	3.8	3.0	2.2	4.7	3.9	3.0	0.9	0.8	0.7	0.9	0.9	0.8
秋期	7.2	4.8	2.6	7.3	4.8	2.6	9.3	6.3	3.6	2.1	1.5	1.0	2.0	1.5	1.0
平均	5.7	4.1	2.3	5.7	4.1	2.3	7.3	5.4	3.2	1.6	1.3	0.9	1.6	1.3	0.9

表6.1.1-199　現況及び大橋川改修後の塩分【宍道湖南岸，H.P.-2.0m，期別集計，H8】

(psu)

期間	予測結果									変化量					
	現　況 ①			バックグラウンド後 ②			大橋川改修後 ③			大橋川改修後－現　況 ③－①			大橋川改修後－バックグラウンド後 ③－②		
	最大	平均	最小	最大	平均	最小	最大	平均	最小	最大	平均	最小	最大	平均	最小
冬期	6.2	4.4	2.1	6.3	4.5	2.3	8.3	6.0	3.0	2.1	1.6	0.9	2.0	1.5	0.7
春期	5.8	4.4	2.6	5.6	4.4	2.7	7.2	5.6	3.7	1.4	1.2	1.1	1.6	1.2	1.0
夏期	3.9	3.1	2.6	3.8	3.1	2.6	4.8	4.1	3.7	0.9	1.0	1.1	1.0	1.0	1.1
秋期	7.2	5.1	2.8	7.3	5.1	2.8	9.3	6.7	3.8	2.1	1.6	1.0	2.0	1.6	1.0
平均	5.8	4.3	2.5	5.8	4.3	2.6	7.4	5.6	3.6	1.6	1.3	1.1	1.6	1.3	1.0

表6.1.1-200　現況及び大橋川改修後の塩分【宍道湖南岸，H.P.-3.0m，期別集計，H8】

(psu)

期間	予測結果									変化量					
	現　況 ①			バックグラウンド後 ②			大橋川改修後 ③			大橋川改修後－現　況 ③－①			大橋川改修後－バックグラウンド後 ③－②		
	最大	平均	最小	最大	平均	最小	最大	平均	最小	最大	平均	最小	最大	平均	最小
冬期	6.4	4.5	2.2	6.5	4.7	2.3	8.5	6.2	3.2	2.1	1.7	1.0	2.0	1.5	0.9
春期	6.0	4.6	2.8	5.7	4.6	2.9	7.3	5.8	3.8	1.3	1.2	1.0	1.6	1.2	0.9
夏期	4.2	3.3	2.8	4.1	3.3	2.8	5.1	4.3	3.7	0.9	1.0	0.9	1.0	1.0	0.9
秋期	7.2	5.3	2.9	7.3	5.4	3.0	9.3	7.1	4.0	2.1	1.8	1.1	2.0	1.7	1.0
平均	6.0	4.4	2.7	5.9	4.5	2.8	7.6	5.9	3.7	1.6	1.5	1.0	1.7	1.4	0.9

表6.1.1-201　現況及び大橋川改修後の塩分【宍道湖南岸，H.P.-4.0m，期別集計，H8】

(psu)

期間	予測結果									変化量					
	現　況 ①			バックグラウンド後 ②			大橋川改修後 ③			大橋川改修後－現　況 ③－①			大橋川改修後－バックグラウンド後 ③－②		
	最大	平均	最小	最大	平均	最小	最大	平均	最小	最大	平均	最小	最大	平均	最小
冬期	6.7	4.6	2.3	6.8	4.8	2.4	9.0	6.4	3.4	2.3	1.8	1.1	2.2	1.6	1.0
春期	6.3	4.8	2.9	6.3	4.8	3.0	8.0	6.1	3.9	1.7	1.3	1.0	1.7	1.3	0.9
夏期	4.2	3.4	2.9	4.2	3.4	2.9	5.2	4.5	3.8	1.0	1.1	0.9	1.0	1.1	0.9
秋期	7.4	5.8	3.0	7.5	5.9	3.0	9.6	7.6	4.1	2.2	1.8	1.1	2.1	1.7	1.1
平均	6.2	4.7	2.8	6.2	4.7	2.8	8.0	6.2	3.8	1.8	1.5	1.0	1.8	1.5	1.0

＊冬期：1-3月　春期：4-6月　夏期：7-9月　秋期：10-12月

表6.1.1-202　現況及び大橋川改修後の塩分【宍道湖東岸，H.P.-1.0m，期別集計，H8】

(psu)

期間	予測結果									変化量					
	現　況 ①			バックグラウンド後 ②			大橋川改修後 ③			大橋川改修後－現　況 ③－①			大橋川改修後－バックグラウンド後 ③－②		
	最大	平均	最小	最大	平均	最小	最大	平均	最小	最大	平均	最小	最大	平均	最小
冬期	13.8	6.0	3.3	14.5	6.2	3.5	14.8	8.1	4.7	1.0	2.1	1.4	0.3	1.9	1.2
春期	18.1	6.8	2.3	18.2	6.8	2.4	18.8	8.4	3.0	0.7	1.6	0.7	0.6	1.6	0.6
夏期	10.4	5.3	2.3	10.5	5.3	2.2	12.0	6.8	2.8	1.6	1.5	0.5	1.5	1.5	0.6
秋期	16.6	8.5	3.8	16.9	8.5	3.8	17.6	10.5	5.6	1.0	2.0	1.8	0.7	2.0	1.8
平均	14.7	6.7	2.9	15.0	6.7	3.0	15.8	8.5	4.0	1.1	1.8	1.1	0.8	1.8	1.0

表6.1.1-203　現況及び大橋川改修後の塩分【宍道湖東岸，H.P.-2.0m，期別集計，H8】

(psu)

期間	予測結果									変化量					
	現　況 ①			バックグラウンド後 ②			大橋川改修後 ③			大橋川改修後－現　況 ③－①			大橋川改修後－バックグラウンド後 ③－②		
	最大	平均	最小	最大	平均	最小	最大	平均	最小	最大	平均	最小	最大	平均	最小
冬期	12.6	5.7	3.5	13.2	5.9	3.6	13.2	7.7	4.9	0.6	2.0	1.4	0.0	1.8	1.3
春期	15.2	6.3	2.3	15.3	6.3	2.4	16.9	7.8	3.3	1.7	1.5	1.0	1.6	1.5	0.9
夏期	8.9	4.9	2.3	8.9	4.9	2.2	10.6	6.3	2.7	1.7	1.4	0.4	1.7	1.4	0.5
秋期	14.9	7.9	3.9	14.8	7.9	3.9	16.5	9.9	5.4	1.6	2.0	1.5	1.7	2.0	1.5
平均	12.9	6.2	3.0	13.1	6.3	3.0	14.3	7.9	4.1	1.4	1.7	1.1	1.2	1.6	1.1

表6.1.1-204　現況及び大橋川改修後の塩分【宍道湖東岸，H.P.-3.0m，期別集計，H8】

(psu)

期間	予測結果									変化量					
	現　況 ①			バックグラウンド後 ②			大橋川改修後 ③			大橋川改修後－現　況 ③－①			大橋川改修後－バックグラウンド後 ③－②		
	最大	平均	最小	最大	平均	最小	最大	平均	最小	最大	平均	最小	最大	平均	最小
冬期	12.8	5.9	3.5	13.3	6.1	3.7	13.5	7.8	4.9	0.7	1.9	1.4	0.2	1.7	1.2
春期	15.4	6.6	2.3	15.5	6.6	2.4	16.9	8.0	3.3	1.5	1.4	1.0	1.4	1.4	0.9
夏期	9.6	5.1	2.3	9.7	5.1	2.3	10.8	6.4	2.7	1.2	1.3	0.4	1.1	1.3	0.4
秋期	15.1	8.1	4.0	15.3	8.2	4.1	16.8	10.1	5.4	1.7	2.0	1.4	1.5	1.9	1.3
平均	13.2	6.4	3.0	13.5	6.5	3.1	14.5	8.1	4.1	1.3	1.7	1.1	1.0	1.6	1.0

表6.1.1-205　現況及び大橋川改修後の塩分【宍道湖東岸，H.P.-4.0m，期別集計，H8】

(psu)

期間	予測結果									変化量					
	現　況 ①			バックグラウンド後 ②			大橋川改修後 ③			大橋川改修後－現　況 ③－①			大橋川改修後－バックグラウンド後 ③－②		
	最大	平均	最小	最大	平均	最小	最大	平均	最小	最大	平均	最小	最大	平均	最小
冬期	13.4	6.4	3.5	13.7	6.6	3.6	15.8	8.5	5.0	2.4	2.1	1.5	2.1	1.9	1.4
春期	16.8	7.4	2.3	16.8	7.4	2.4	18.5	9.0	3.4	1.7	1.6	1.1	1.7	1.6	1.0
夏期	10.6	5.9	2.5	10.7	6.0	2.5	12.8	7.4	3.0	2.2	1.5	0.5	2.1	1.4	0.5
秋期	16.3	9.2	5.3	16.8	9.3	5.4	19.2	11.3	6.3	2.9	2.1	1.0	2.4	2.0	0.9
平均	14.3	7.2	3.4	14.5	7.3	3.5	16.6	9.1	4.4	2.3	1.9	1.0	2.1	1.8	0.9

＊冬期：1-3月　春期：4-6月　夏期：7-9月　秋期：10-12月

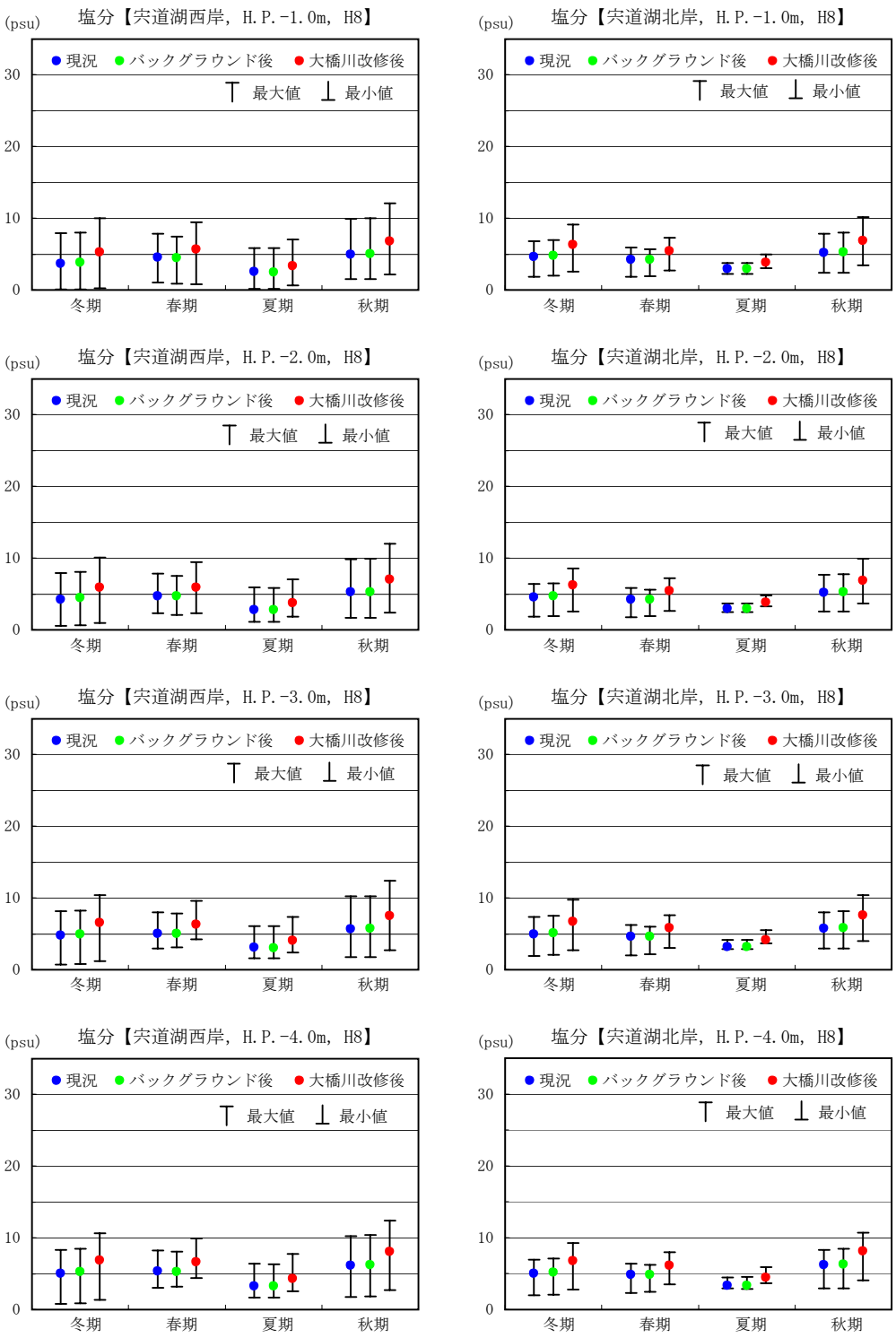

＊冬期：1-3月　春期：4-6月　夏期：7-9月　秋期：10-12月

図6.1.1-291　現況及び大橋川改修後の塩分【宍道湖西岸・北岸，期別集計・最大･最小，H8】

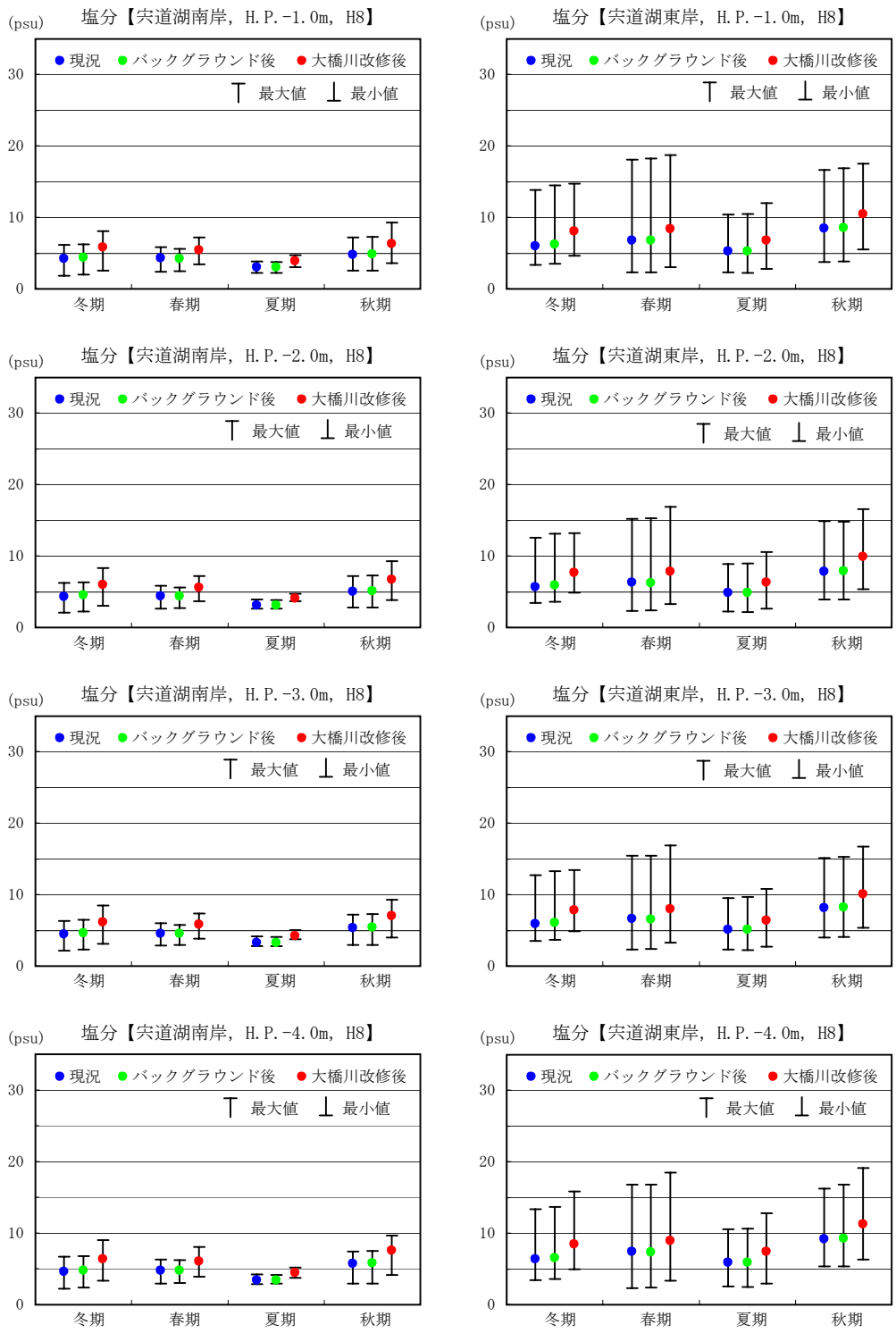

＊冬期：1-3月　春期：4-6月　夏期：7-9月　秋期：10-12月

図6.1.1-292　現況及び大橋川改修後の塩分【宍道湖南岸・東岸，期別集計・最大･最小，H8】

表6.1.1-206　現況及び大橋川改修後の塩分【松江，上層(水深1.0m)，期別集計，H8】

(psu)

期間	予測結果									変化量					
	現　況 ①			バックグラウンド後 ②			大橋川改修後 ③			大橋川改修後－現況 ③－①			大橋川改修後－バックグラウンド後 ③－②		
	最大	平均	最小	最大	平均	最小	最大	平均	最小	最大	平均	最小	最大	平均	最小
冬期	14.8	6.4	3.1	15.0	6.7	3.3	16.7	8.3	4.4	1.9	1.9	1.3	1.7	1.6	1.1
春期	19.3	7.7	2.1	19.5	7.6	2.0	19.5	9.0	2.4	0.2	1.3	0.3	0.0	1.4	0.4
夏期	12.4	5.8	2.1	12.5	5.8	2.0	12.9	7.1	2.8	0.5	1.3	0.7	0.4	1.3	0.8
秋期	17.7	9.1	4.0	18.6	9.2	4.0	18.5	10.9	5.2	0.8	1.8	1.2	-0.1	1.7	1.2
平均	16.1	7.3	2.8	16.4	7.3	2.8	16.9	8.8	3.7	0.8	1.5	0.9	0.5	1.5	0.9

表6.1.1-207　現況及び大橋川改修後の塩分【松江，下層(底上1.0m)，期別集計，H8】

(psu)

期間	予測結果									変化量					
	現　況 ①			バックグラウンド後 ②			大橋川改修後 ③			大橋川改修後－現況 ③－①			大橋川改修後－バックグラウンド後 ③－②		
	最大	平均	最小	最大	平均	最小	最大	平均	最小	最大	平均	最小	最大	平均	最小
冬期	17.8	7.2	3.2	18.2	7.5	3.3	18.6	8.8	4.4	0.8	1.6	1.2	0.4	1.3	1.1
春期	20.8	9.0	2.2	21.0	8.9	2.1	20.1	10.0	2.5	-0.7	1.0	0.3	-0.9	1.1	0.4
夏期	16.5	6.9	2.1	16.6	6.9	2.0	16.3	8.1	2.8	-0.2	1.2	0.7	-0.3	1.2	0.8
秋期	19.5	10.3	4.2	20.7	10.5	4.3	19.8	11.7	5.5	0.3	1.4	1.3	-0.9	1.2	1.2
平均	18.7	8.4	2.9	19.1	8.5	2.9	18.7	9.7	3.8	0.0	1.3	0.9	-0.4	1.2	0.9

表6.1.1-208　現況及び大橋川改修後の塩分【大橋川中流，上層(水深1.0m)，期別集計，H8】

(psu)

期間	予測結果									変化量					
	現　況 ①			バックグラウンド後 ②			大橋川改修後 ③			大橋川改修後－現況 ③－①			大橋川改修後－バックグラウンド後 ③－②		
	最大	平均	最小	最大	平均	最小	最大	平均	最小	最大	平均	最小	最大	平均	最小
冬期	18.3	7.6	3.2	18.7	7.9	3.3	19.9	9.7	4.5	1.6	2.1	1.3	1.2	1.8	1.2
春期	21.2	9.7	2.1	21.5	9.6	2.0	21.6	11.2	2.4	0.4	1.5	0.3	0.1	1.6	0.4
夏期	16.4	7.3	2.1	16.5	7.4	2.1	16.5	9.0	3.0	0.1	1.7	0.9	0.0	1.6	0.9
秋期	19.6	10.8	4.3	20.9	11.0	4.3	21.2	12.8	5.4	1.6	2.0	1.1	0.3	1.8	1.1
平均	18.9	8.9	2.9	19.4	9.0	2.9	19.8	10.7	3.8	0.9	1.8	0.9	0.4	1.7	0.9

表6.1.1-209　現況及び大橋川改修後の塩分【大橋川中流，下層(底上1.0m)，期別集計，H8】

(psu)

期間	予測結果									変化量					
	現　況 ①			バックグラウンド後 ②			大橋川改修後 ③			大橋川改修後－現況 ③－①			大橋川改修後－バックグラウンド後 ③－②		
	最大	平均	最小	最大	平均	最小	最大	平均	最小	最大	平均	最小	最大	平均	最小
冬期	19.7	8.6	3.2	20.1	8.9	3.3	20.5	11.0	4.6	0.8	2.4	1.4	0.4	2.1	1.3
春期	22.6	11.4	2.1	22.9	11.4	2.1	23.0	13.5	2.5	0.4	2.1	0.4	0.1	2.1	0.4
夏期	21.4	9.0	2.4	21.7	9.1	2.4	23.1	11.6	4.2	1.7	2.6	1.8	1.4	2.5	1.8
秋期	21.6	12.4	4.5	22.8	12.6	4.6	22.7	14.8	5.7	1.1	2.4	1.2	-0.1	2.2	1.1
平均	21.3	10.4	3.1	21.9	10.5	3.1	22.3	12.7	4.3	1.0	2.3	1.2	0.4	2.2	1.2

＊冬期：1-3月　春期：4-6月　夏期：7-9月　秋期：10-12月

表6.1.1-210　現況及び大橋川改修後の塩分【剣先川中流，上層(水深1.0m)，期別集計，H8】

(psu)

期間	予測結果									変化量					
	現　況 ①			バックグラウンド後 ②			大橋川改修後 ③			大橋川改修後－現況 ③－①			大橋川改修後－バックグラウンド後 ③－②		
	最大	平均	最小	最大	平均	最小	最大	平均	最小	最大	平均	最小	最大	平均	最小
冬期	17.3	7.2	3.2	17.7	7.5	3.3	19.7	9.6	4.5	2.4	2.4	1.3	2.0	2.1	1.2
春期	21.2	9.1	2.1	21.4	9.0	2.0	21.3	11.1	2.4	0.1	2.0	0.3	-0.1	2.1	0.4
夏期	15.9	6.8	2.0	16.1	6.9	2.0	16.5	9.0	2.9	0.6	2.2	0.9	0.4	2.1	0.9
秋期	18.7	10.4	4.3	19.7	10.5	4.3	21.0	12.6	5.4	2.3	2.2	1.1	1.3	2.1	1.1
平均	18.3	8.4	2.9	18.7	8.5	2.9	19.6	10.6	3.8	1.3	2.2	0.9	0.9	2.1	0.9

表6.1.1-211　現況及び大橋川改修後の塩分【剣先川中流，下層(底上1.0m)，期別集計，H8】

(psu)

期間	予測結果									変化量					
	現　況 ①			バックグラウンド後 ②			大橋川改修後 ③			大橋川改修後－現況 ③－①			大橋川改修後－バックグラウンド後 ③－②		
	最大	平均	最小	最大	平均	最小	最大	平均	最小	最大	平均	最小	最大	平均	最小
冬期	17.3	7.2	3.2	17.7	7.5	3.3	20.1	10.1	4.5	2.8	2.9	1.3	2.4	2.6	1.2
春期	21.2	9.1	2.1	21.4	9.0	2.0	22.0	12.0	2.4	0.8	2.9	0.3	0.6	3.0	0.4
夏期	15.9	6.8	2.0	16.1	6.9	2.0	20.8	10.0	3.2	4.9	3.2	1.2	4.7	3.1	1.2
秋期	18.7	10.4	4.3	19.7	10.5	4.3	21.6	13.5	5.5	2.9	3.1	1.2	1.9	3.0	1.2
平均	18.3	8.4	2.9	18.7	8.5	2.9	21.1	11.4	3.9	2.8	3.0	1.0	2.4	2.9	1.0

表6.1.1-212　現況及び大橋川改修後の塩分【手貝水門下流，上層(水深1.0m)，期別集計，H8】

(psu)

期間	予測結果									変化量					
	現　況 ①			バックグラウンド後 ②			大橋川改修後 ③			大橋川改修後－現況 ③－①			大橋川改修後－バックグラウンド後 ③－②		
	最大	平均	最小	最大	平均	最小	最大	平均	最小	最大	平均	最小	最大	平均	最小
冬期	13.6	6.3	2.7	14.0	6.5	2.8	14.9	8.2	3.9	1.3	1.9	1.2	0.9	1.7	1.1
春期	19.1	8.2	2.1	19.3	8.1	2.0	17.7	9.9	2.2	-1.4	1.7	0.1	-1.6	1.8	0.2
夏期	15.9	6.1	1.9	16.0	6.2	1.9	15.7	7.8	2.7	-0.2	1.7	0.8	-0.3	1.6	0.8
秋期	17.6	9.3	3.9	17.1	9.4	4.0	16.6	10.9	5.3	-1.0	1.6	1.4	-0.5	1.5	1.3
平均	16.6	7.5	2.7	16.6	7.6	2.7	16.2	9.2	3.5	-0.4	1.7	0.8	-0.4	1.6	0.8

表6.1.1-213　現況及び大橋川改修後の塩分【手貝水門下流，下層(底上1.0m)，期別集計，H8】

(psu)

期間	予測結果									変化量					
	現　況 ①			バックグラウンド後 ②			大橋川改修後 ③			大橋川改修後－現況 ③－①			大橋川改修後－バックグラウンド後 ③－②		
	最大	平均	最小	最大	平均	最小	最大	平均	最小	最大	平均	最小	最大	平均	最小
冬期	13.6	6.3	2.7	14.0	6.5	2.8	16.8	9.1	4.1	3.2	2.8	1.4	2.8	2.6	1.3
春期	19.1	8.2	2.1	19.3	8.1	2.0	20.4	11.2	2.3	1.3	3.0	0.2	1.1	3.1	0.3
夏期	15.9	6.1	1.9	16.0	6.2	1.9	18.1	9.0	3.1	2.2	2.9	1.2	2.1	2.8	1.2
秋期	17.6	9.3	3.9	17.1	9.4	4.0	18.4	12.3	5.5	0.8	3.0	1.6	1.3	2.9	1.5
平均	16.6	7.5	2.7	16.6	7.6	2.7	18.4	10.4	3.8	1.8	2.9	1.1	1.8	2.8	1.1

＊冬期：1-3月　春期：4-6月　夏期：7-9月　秋期：10-12月

表6.1.1-214　現況及び大橋川改修後の塩分【矢田，上層(水深1.0m)，期別集計，H8】

(psu)

期間	予測結果									変化量					
	現　況 ①			バックグラウンド後 ②			大橋川改修後 ③			大橋川改修後－現況 ③－①			大橋川改修後－ バックグラウンド後 ③－②		
	最大	平均	最小	最大	平均	最小	最大	平均	最小	最大	平均	最小	最大	平均	最小
冬期	19.5	9.1	3.1	19.8	9.4	3.3	20.0	10.9	4.6	0.5	1.8	1.5	0.2	1.5	1.3
春期	23.6	12.3	2.0	23.8	12.3	2.0	23.1	13.4	2.4	-0.5	1.1	0.4	-0.7	1.1	0.4
夏期	22.3	9.6	2.5	22.7	9.8	2.5	22.0	11.1	4.1	-0.3	1.5	1.6	-0.7	1.3	1.6
秋期	21.6	13.0	4.7	22.6	13.2	4.7	21.9	14.4	5.6	0.3	1.4	0.9	-0.7	1.2	0.9
平均	21.8	11.0	3.1	22.2	11.2	3.1	21.8	12.5	4.2	0.0	1.5	1.1	-0.4	1.3	1.1

表6.1.1-215　現況及び大橋川改修後の塩分【矢田，下層(底上1.0m)，期別集計，H8】

(psu)

期間	予測結果									変化量					
	現　況 ①			バックグラウンド後 ②			大橋川改修後 ③			大橋川改修後－現況 ③－①			大橋川改修後－ バックグラウンド後 ③－②		
	最大	平均	最小	最大	平均	最小	最大	平均	最小	最大	平均	最小	最大	平均	最小
冬期	20.7	10.3	3.2	21.0	10.6	3.4	21.2	12.8	4.8	0.5	2.5	1.6	0.2	2.2	1.4
春期	24.5	14.1	2.1	24.8	14.1	2.0	24.6	16.0	3.7	0.1	1.9	1.6	-0.2	1.9	1.7
夏期	23.8	11.8	3.2	24.2	12.0	3.2	24.6	14.1	4.2	0.8	2.3	1.0	0.4	2.1	1.0
秋期	23.5	14.8	5.1	24.2	15.0	5.2	23.7	17.0	6.8	0.2	2.2	1.7	-0.5	2.0	1.6
平均	23.1	12.8	3.4	23.6	12.9	3.5	23.5	15.0	4.9	0.4	2.2	1.5	-0.1	2.1	1.4

＊冬期：1-3月　春期：4-6月　夏期：7-9月　秋期：10-12月

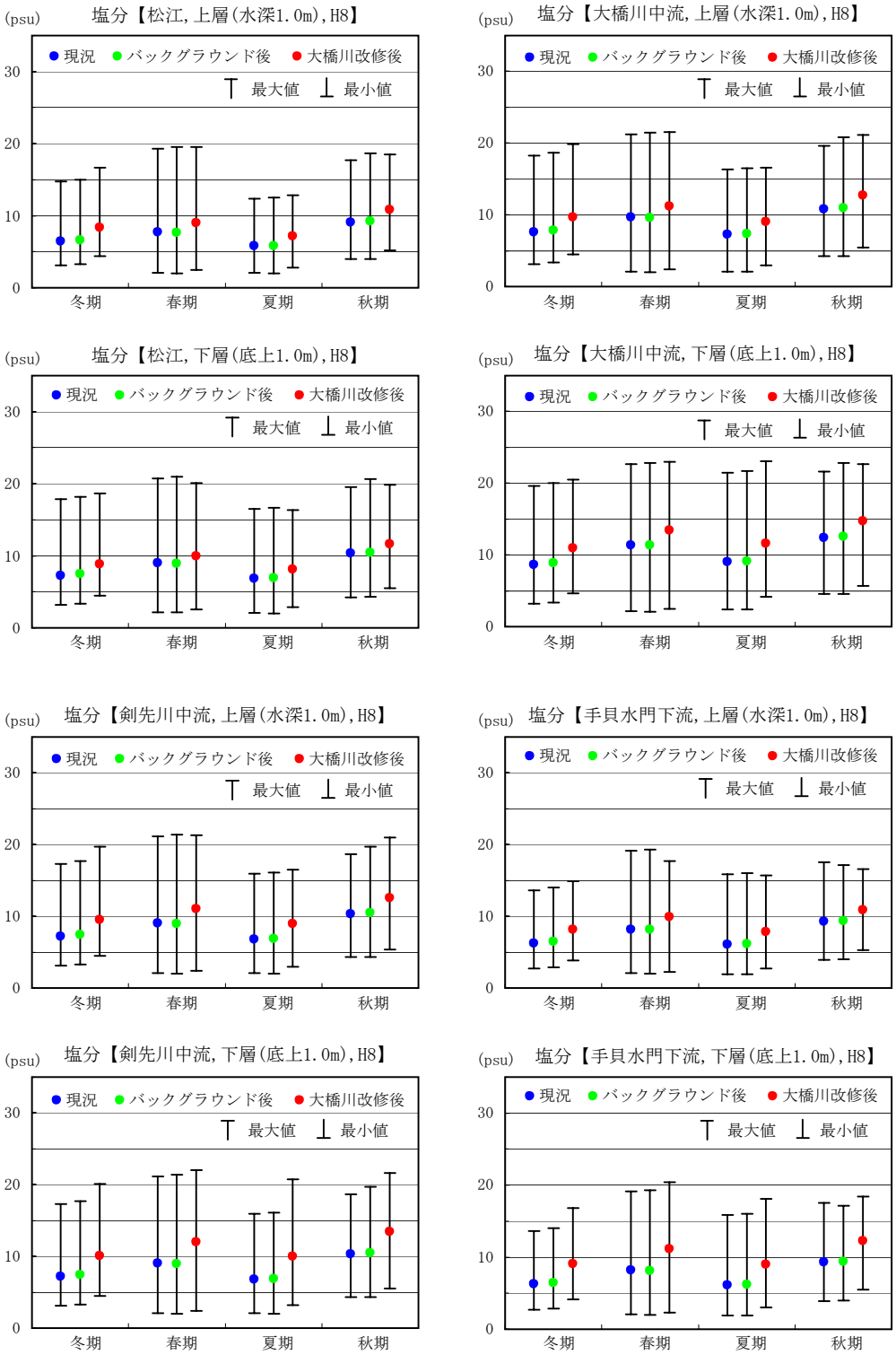

＊冬期：1-3月　春期：4-6月　夏期：7-9月　秋期：10-12月

図6.1.1-293　現況及び大橋川改修後の塩分【大橋川(1/2)，期別集計・最大･最小，H8】

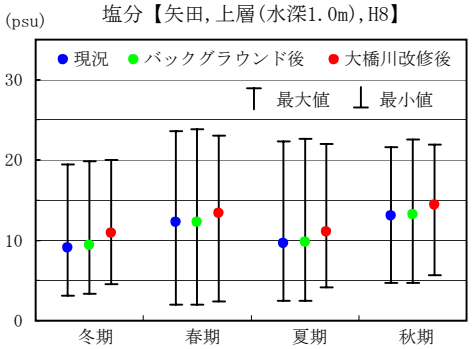

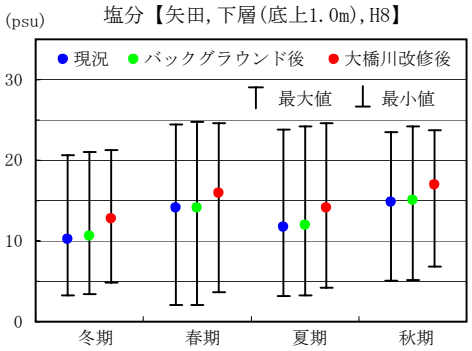

＊冬期：1-3月　春期：4-6月　夏期：7-9月　秋期：10-12月

図6.1.1-294　現況及び大橋川改修後の塩分【大橋川(2/2)，期別集計・最大･最小，H8】

表6.1.1-216　現況及び大橋川改修後の塩分【大橋川(7.4k)，上層(水深1.0m)，期別集計，H8】

(psu)

期間	予測結果									変化量					
	現　況 ①			バックグラウンド後 ②			大橋川改修後 ③			大橋川改修後－現況 ③－①			大橋川改修後－バックグラウンド後 ③－②		
	最大	平均	最小	最大	平均	最小	最大	平均	最小	最大	平均	最小	最大	平均	最小
冬期	13.4	6.1	3.1	14.1	6.3	3.3	15.7	8.0	4.4	2.3	1.9	1.3	1.6	1.7	1.1
春期	18.6	7.1	2.1	18.8	7.0	2.1	19.1	8.5	2.4	0.5	1.4	0.3	0.3	1.5	0.3
夏期	10.6	5.3	2.1	10.7	5.3	2.0	12.0	6.8	2.7	1.4	1.5	0.6	1.3	1.5	0.7
秋期	16.4	8.5	3.8	16.5	8.6	3.8	17.3	10.4	5.1	0.9	1.9	1.3	0.8	1.8	1.3
平均	14.8	6.8	2.8	15.0	6.8	2.8	16.0	8.4	3.7	1.2	1.6	0.9	1.0	1.6	0.9

表6.1.1-217　現況及び大橋川改修後の塩分【大橋川(7.4k)，H.P.-3.5m，期別集計，H8】

(psu)

期間	予測結果									変化量					
	現　況 ①			バックグラウンド後 ②			大橋川改修後 ③			大橋川改修後－現況 ③－①			大橋川改修後－バックグラウンド後 ③－②		
	最大	平均	最小	最大	平均	最小	最大	平均	最小	最大	平均	最小	最大	平均	最小
冬期	16.8	6.8	3.2	17.1	7.1	3.3	17.9	8.6	4.4	1.1	1.8	1.2	0.8	1.5	1.1
春期	19.9	8.4	2.3	20.1	8.3	2.2	19.8	9.6	2.6	-0.1	1.2	0.3	-0.3	1.3	0.4
夏期	14.2	6.3	2.1	14.3	6.4	2.0	14.8	7.8	2.8	0.6	1.5	0.7	0.5	1.4	0.8
秋期	18.5	9.7	4.0	19.7	9.8	4.1	19.3	11.4	5.5	0.8	1.7	1.5	-0.4	1.6	1.4
平均	17.4	7.8	2.9	17.8	7.9	2.9	18.0	9.4	3.8	0.6	1.6	0.9	0.2	1.5	0.9

表6.1.1-218　現況及び大橋川改修後の塩分【大橋川(6.8k)，上層(水深1.0m)，期別集計，H8】

(psu)

期間	予測結果									変化量					
	現　況 ①			バックグラウンド後 ②			大橋川改修後 ③			大橋川改修後－現況 ③－①			大橋川改修後－バックグラウンド後 ③－②		
	最大	平均	最小	最大	平均	最小	最大	平均	最小	最大	平均	最小	最大	平均	最小
冬期	14.8	6.4	3.1	15.0	6.7	3.3	16.7	8.3	4.4	1.9	1.9	1.3	1.7	1.6	1.1
春期	19.3	7.7	2.1	19.5	7.6	2.0	19.5	9.0	2.4	0.2	1.3	0.3	0.0	1.4	0.4
夏期	12.4	5.8	2.1	12.5	5.8	2.0	12.9	7.1	2.8	0.5	1.3	0.7	0.4	1.3	0.8
秋期	17.7	9.1	4.0	18.6	9.2	4.0	18.5	10.9	5.2	0.8	1.8	1.2	-0.1	1.7	1.2
平均	16.1	7.3	2.8	16.4	7.3	2.8	16.9	8.8	3.7	0.8	1.5	0.9	0.5	1.5	0.9

表6.1.1-219　現況及び大橋川改修後の塩分【大橋川(6.8k)，H.P.-3.5m，期別集計，H8】

(psu)

期間	予測結果									変化量					
	現　況 ①			バックグラウンド後 ②			大橋川改修後 ③			大橋川改修後－現況 ③－①			大橋川改修後－バックグラウンド後 ③－②		
	最大	平均	最小	最大	平均	最小	最大	平均	最小	最大	平均	最小	最大	平均	最小
冬期	18.3	7.4	3.2	18.7	7.6	3.4	19.0	9.1	4.4	0.7	1.7	1.2	0.3	1.5	1.0
春期	21.1	9.3	2.2	21.3	9.2	2.2	20.3	10.4	2.6	-0.8	1.1	0.4	-1.0	1.2	0.4
夏期	18.1	7.1	2.1	18.3	7.1	2.0	18.3	8.6	2.9	0.2	1.5	0.8	0.0	1.5	0.9
秋期	19.9	10.6	4.2	20.9	10.7	4.3	20.2	12.0	5.6	0.3	1.4	1.4	-0.7	1.3	1.3
平均	19.4	8.6	2.9	19.8	8.7	3.0	19.5	10.0	3.9	0.1	1.4	1.0	-0.3	1.3	0.9

＊冬期：1-3月　春期：4-6月　夏期：7-9月　秋期：10-12月

表6.1.1-220　現況及び大橋川改修後の塩分【大橋川(6.4k)，上層(水深1.0m)，期別集計，H8】

(psu)

期間	予測結果									変化量					
	現　況 ①			バックグラウンド後 ②			大橋川改修後 ③			大橋川改修後－現　況 ③－①			大橋川改修後－バックグラウンド後 ③－②		
	最大	平均	最小	最大	平均	最小	最大	平均	最小	最大	平均	最小	最大	平均	最小
冬期	16.1	6.8	3.2	16.4	7.0	3.3	17.6	8.6	4.4	1.5	1.8	1.2	1.2	1.6	1.1
春期	20.0	8.2	2.1	20.2	8.1	2.1	20.0	9.4	2.4	0.0	1.2	0.3	-0.2	1.3	0.3
夏期	13.4	6.1	2.1	13.5	6.2	2.0	13.6	7.5	2.9	0.2	1.4	0.8	0.1	1.3	0.9
秋期	18.6	9.6	4.1	19.8	9.7	4.1	19.3	11.3	5.3	0.7	1.7	1.2	-0.5	1.6	1.2
平均	17.0	7.7	2.9	17.5	7.8	2.9	17.6	9.2	3.8	0.6	1.5	0.9	0.1	1.4	0.9

表6.1.1-221　現況及び大橋川改修後の塩分【大橋川(6.4k)，H.P.-3.5m，期別集計，H8】

(psu)

期間	予測結果									変化量					
	現　況 ①			バックグラウンド後 ②			大橋川改修後 ③			大橋川改修後－現　況 ③－①			大橋川改修後－バックグラウンド後 ③－②		
	最大	平均	最小	最大	平均	最小	最大	平均	最小	最大	平均	最小	最大	平均	最小
冬期	18.9	7.7	3.2	19.2	7.9	3.4	19.8	9.7	4.5	0.9	2.0	1.3	0.6	1.8	1.1
春期	21.5	9.8	2.2	21.7	9.7	2.2	21.2	11.4	2.5	-0.3	1.6	0.3	-0.5	1.7	0.3
夏期	18.6	7.5	2.1	18.8	7.6	2.1	20.8	9.6	3.1	2.2	2.1	1.0	2.0	2.0	1.0
秋期	20.4	11.0	4.4	21.7	11.2	4.5	21.2	12.9	5.5	0.8	1.9	1.1	-0.5	1.7	1.0
平均	19.9	9.0	3.0	20.4	9.1	3.1	20.8	10.9	3.9	0.9	1.9	0.9	0.4	1.8	0.8

表6.1.1-222　現況及び大橋川改修後の塩分【大橋川(5.4k)，上層(水深1.0m)，期別集計，H8】

(psu)

期間	予測結果									変化量					
	現　況 ①			バックグラウンド後 ②			大橋川改修後 ③			大橋川改修後－現　況 ③－①			大橋川改修後－バックグラウンド後 ③－②		
	最大	平均	最小	最大	平均	最小	最大	平均	最小	最大	平均	最小	最大	平均	最小
冬期	17.9	7.3	3.2	18.2	7.6	3.3	19.3	9.2	4.5	1.4	1.9	1.3	1.1	1.6	1.2
春期	20.7	9.2	2.1	21.0	9.1	2.0	20.9	10.5	2.4	0.2	1.3	0.3	-0.1	1.4	0.4
夏期	15.3	6.9	2.1	15.5	7.0	2.1	15.6	8.4	2.9	0.3	1.5	0.8	0.1	1.4	0.8
秋期	19.5	10.4	4.2	20.7	10.5	4.2	20.5	12.1	5.4	1.0	1.7	1.2	-0.2	1.6	1.2
平均	18.4	8.5	2.9	18.9	8.6	2.9	19.1	10.1	3.8	0.7	1.6	0.9	0.2	1.5	0.9

表6.1.1-223　現況及び大橋川改修後の塩分【大橋川(5.4k)，H.P.-3.5m，期別集計，H8】

(psu)

期間	予測結果									変化量					
	現　況 ①			バックグラウンド後 ②			大橋川改修後 ③			大橋川改修後－現　況 ③－①			大橋川改修後－バックグラウンド後 ③－②		
	最大	平均	最小	最大	平均	最小	最大	平均	最小	最大	平均	最小	最大	平均	最小
冬期	19.6	8.3	3.2	20.0	8.6	3.4	20.2	10.5	4.5	0.6	2.2	1.3	0.2	1.9	1.1
春期	22.5	10.9	2.1	22.7	10.9	2.1	22.3	12.7	2.5	-0.2	1.8	0.4	-0.4	1.8	0.4
夏期	21.7	8.6	2.1	22.0	8.7	2.3	22.4	10.8	4.2	0.7	2.2	2.1	0.4	2.1	1.9
秋期	21.5	12.0	4.6	22.5	12.2	4.6	22.1	14.0	5.6	0.6	2.0	1.0	-0.4	1.8	1.0
平均	21.3	10.0	3.0	21.8	10.1	3.1	21.8	12.0	4.2	0.5	2.0	1.2	0.0	1.9	1.1

＊冬期：1-3月　春期：4-6月　夏期：7-9月　秋期：10-12月

表6.1.1-224　現況及び大橋川改修後の塩分【大橋川(4.4k)，上層(水深1.0m)，期別集計，H8】

(psu)

期間	予測結果									変化量					
	現　況 ①			バックグラウンド後 ②			大橋川改修後 ③			大橋川改修後－現　況 ③－①			大橋川改修後－バックグラウンド後 ③－②		
	最大	平均	最小	最大	平均	最小	最大	平均	最小	最大	平均	最小	最大	平均	最小
冬期	18.4	7.8	3.2	18.9	8.1	3.3	20.0	10.0	4.5	1.6	2.2	1.3	1.1	1.9	1.2
春期	21.7	10.1	2.1	21.9	10.0	2.0	21.9	11.7	2.4	0.2	1.6	0.3	0.0	1.7	0.4
夏期	17.6	7.6	2.2	17.9	7.7	2.2	17.5	9.4	3.0	-0.1	1.8	0.8	-0.4	1.7	0.8
秋期	19.9	11.2	4.3	21.1	11.3	4.3	21.5	13.1	5.4	1.6	1.9	1.1	0.4	1.8	1.1
平均	19.4	9.2	3.0	20.0	9.3	3.0	20.2	11.1	3.8	0.8	1.9	0.8	0.2	1.8	0.8

表6.1.1-225　現況及び大橋川改修後の塩分【大橋川(4.4k)，H.P.-3.5m，期別集計，H8】

(psu)

期間	予測結果									変化量					
	現　況 ①			バックグラウンド後 ②			大橋川改修後 ③			大橋川改修後－現　況 ③－①			大橋川改修後－バックグラウンド後 ③－②		
	最大	平均	最小	最大	平均	最小	最大	平均	最小	最大	平均	最小	最大	平均	最小
冬期	19.9	9.0	3.2	20.3	9.3	3.4	20.5	11.2	4.7	0.6	2.2	1.5	0.2	1.9	1.3
春期	23.4	12.1	2.1	23.6	12.1	2.1	23.2	13.7	2.4	-0.2	1.6	0.3	-0.4	1.6	0.3
夏期	23.2	9.7	2.5	23.5	9.9	2.4	23.1	11.9	4.2	-0.1	2.2	1.7	-0.4	2.0	1.8
秋期	22.1	13.1	4.8	23.2	13.3	4.8	22.8	15.0	5.7	0.7	1.9	0.9	-0.4	1.7	0.9
平均	22.2	11.0	3.2	22.7	11.2	3.2	22.4	13.0	4.3	0.2	2.0	1.1	-0.3	1.8	1.1

表6.1.1-226　現況及び大橋川改修後の塩分【大橋川(3.4k)，上層(水深1.0m)，期別集計，H8】

(psu)

期間	予測結果									変化量					
	現　況 ①			バックグラウンド後 ②			大橋川改修後 ③			大橋川改修後－現　況 ③－①			大橋川改修後－バックグラウンド後 ③－②		
	最大	平均	最小	最大	平均	最小	最大	平均	最小	最大	平均	最小	最大	平均	最小
冬期	18.9	8.6	3.2	19.3	8.8	3.3	20.1	10.6	4.6	1.2	2.0	1.4	0.8	1.8	1.3
春期	22.8	11.4	2.1	23.0	11.3	2.0	22.7	12.8	2.4	-0.1	1.4	0.3	-0.3	1.5	0.4
夏期	20.8	8.8	2.4	21.1	8.9	2.4	20.6	10.6	3.6	-0.2	1.8	1.2	-0.5	1.7	1.2
秋期	20.9	12.2	4.5	22.0	12.4	4.5	21.9	14.1	5.6	1.0	1.9	1.1	-0.1	1.7	1.1
平均	20.9	10.3	3.1	21.4	10.4	3.1	21.3	12.0	4.1	0.4	1.7	1.0	-0.1	1.6	1.0

表6.1.1-227　現況及び大橋川改修後の塩分【大橋川(3.4k)，H.P.-3.5m，期別集計，H8】

(psu)

期間	予測結果									変化量					
	現　況 ①			バックグラウンド後 ②			大橋川改修後 ③			大橋川改修後－現　況 ③－①			大橋川改修後－バックグラウンド後 ③－②		
	最大	平均	最小	最大	平均	最小	最大	平均	最小	最大	平均	最小	最大	平均	最小
冬期	20.5	9.8	3.2	20.8	10.2	3.4	20.8	12.2	4.8	0.3	2.4	1.6	0.0	2.0	1.4
春期	24.3	13.5	2.1	24.6	13.5	2.1	24.2	15.2	3.0	-0.1	1.7	0.9	-0.4	1.7	0.9
夏期	24.0	11.1	2.5	24.3	11.3	2.7	24.4	13.4	4.2	0.4	2.3	1.7	0.1	2.1	1.5
秋期	22.8	14.2	5.1	23.8	14.4	5.1	23.4	16.3	6.1	0.6	2.1	1.0	-0.4	1.9	1.0
平均	22.9	12.2	3.2	23.4	12.4	3.3	23.2	14.3	4.5	0.3	2.1	1.3	-0.2	1.9	1.2

＊冬期：1-3月　春期：4-6月　夏期：7-9月　秋期：10-12月

表6.1.1-228　現況及び大橋川改修後の塩分【大橋川(2.4k)，上層(水深1.0m)，期別集計，H8】

(psu)

期間	予測結果									変化量					
	現　況 ①			バックグラウンド後 ②			大橋川改修後 ③			大橋川改修後－現　況 ③－①			大橋川改修後－バックグラウンド後 ③－②		
	最大	平均	最小	最大	平均	最小	最大	平均	最小	最大	平均	最小	最大	平均	最小
冬期	19.6	9.0	3.2	19.9	9.3	3.4	20.0	11.0	4.6	0.4	2.0	1.4	0.1	1.7	1.2
春期	23.5	12.2	2.0	23.8	12.2	2.0	23.2	13.6	2.4	-0.3	1.4	0.4	-0.6	1.4	0.4
夏期	22.5	9.5	2.5	22.8	9.7	2.5	22.3	11.3	4.1	-0.2	1.8	1.6	-0.5	1.6	1.6
秋期	21.4	12.9	4.8	22.2	13.1	4.8	22.1	14.6	5.6	0.7	1.7	0.8	-0.1	1.5	0.8
平均	21.8	10.9	3.1	22.2	11.1	3.2	21.9	12.6	4.2	0.1	1.7	1.1	-0.3	1.5	1.0

表6.1.1-229　現況及び大橋川改修後の塩分【大橋川(2.4k)，H.P.-3.5m，期別集計，H8】

(psu)

期間	予測結果									変化量					
	現　況 ①			バックグラウンド後 ②			大橋川改修後 ③			大橋川改修後－現　況 ③－①			大橋川改修後－バックグラウンド後 ③－②		
	最大	平均	最小	最大	平均	最小	最大	平均	最小	最大	平均	最小	最大	平均	最小
冬期	20.8	10.4	3.3	21.2	10.8	3.5	21.2	12.7	4.8	0.4	2.3	1.5	0.0	1.9	1.3
春期	24.6	14.4	2.1	24.9	14.4	2.0	24.5	15.9	3.7	-0.1	1.5	1.6	-0.4	1.5	1.7
夏期	24.0	12.0	3.3	24.3	12.2	3.2	24.4	14.0	4.2	0.4	2.0	0.9	0.1	1.8	1.0
秋期	23.5	15.1	5.2	24.3	15.3	5.3	23.8	16.9	7.0	0.3	1.8	1.8	-0.5	1.6	1.7
平均	23.2	13.0	3.5	23.7	13.2	3.5	23.5	14.9	4.9	0.3	1.9	1.4	-0.2	1.7	1.4

表6.1.1-230　現況及び大橋川改修後の塩分【大橋川(1.4k)，上層(水深1.0m)，期別集計，H8】

(psu)

期間	予測結果									変化量					
	現　況 ①			バックグラウンド後 ②			大橋川改修後 ③			大橋川改修後－現　況 ③－①			大橋川改修後－バックグラウンド後 ③－②		
	最大	平均	最小	最大	平均	最小	最大	平均	最小	最大	平均	最小	最大	平均	最小
冬期	20.6	9.7	3.2	21.0	10.0	3.4	20.8	11.7	4.6	0.2	2.0	1.4	-0.2	1.7	1.2
春期	24.4	13.4	2.0	24.6	13.4	2.0	24.0	14.6	2.5	-0.4	1.2	0.5	-0.6	1.2	0.5
夏期	23.9	10.6	2.6	24.2	10.7	2.7	23.9	12.3	4.2	0.0	1.7	1.6	-0.3	1.6	1.5
秋期	22.5	13.9	5.3	22.5	14.1	5.3	22.6	15.5	6.0	0.1	1.6	0.7	0.1	1.4	0.7
平均	22.9	11.9	3.3	23.1	12.1	3.4	22.8	13.5	4.3	-0.1	1.6	1.0	-0.3	1.4	0.9

表6.1.1-231　現況及び大橋川改修後の塩分【大橋川(1.4k)，H.P.-3.5m，期別集計，H8】

(psu)

期間	予測結果									変化量					
	現　況 ①			バックグラウンド後 ②			大橋川改修後 ③			大橋川改修後－現　況 ③－①			大橋川改修後－バックグラウンド後 ③－②		
	最大	平均	最小	最大	平均	最小	最大	平均	最小	最大	平均	最小	最大	平均	最小
冬期	21.4	11.9	3.4	21.8	12.3	3.6	21.8	14.1	5.1	0.4	2.2	1.7	0.0	1.8	1.5
春期	25.3	16.3	2.1	25.7	16.4	2.0	25.2	17.5	4.7	-0.1	1.2	2.6	-0.5	1.1	2.7
夏期	24.7	14.1	3.3	25.0	14.4	3.2	25.1	15.6	4.4	0.4	1.5	1.1	0.1	1.2	1.2
秋期	24.7	17.0	6.4	25.0	17.3	6.7	24.6	18.5	8.9	-0.1	1.5	2.5	-0.4	1.2	2.2
平均	24.0	14.8	3.8	24.4	15.1	3.9	24.2	16.4	5.8	0.2	1.6	2.0	-0.2	1.3	1.9

＊冬期：1-3月　春期：4-6月　夏期：7-9月　秋期：10-12月

表6.1.1-232　現況及び大橋川改修後の塩分【大橋川(0.8k)，上層(水深1.0m)，期別集計，H8】

(psu)

期間	予測結果									変化量					
	現　況 ①			バックグラウンド後 ②			大橋川改修後 ③			大橋川改修後－現　況 ③－①			大橋川改修後－バックグラウンド後 ③－②		
	最大	平均	最小	最大	平均	最小	最大	平均	最小	最大	平均	最小	最大	平均	最小
冬期	21.0	10.4	3.3	21.5	10.7	3.5	21.3	12.1	4.7	0.3	1.7	1.4	-0.2	1.4	1.2
春期	24.8	14.5	2.0	25.1	14.5	2.0	24.5	15.3	2.7	-0.3	0.8	0.7	-0.6	0.8	0.7
夏期	24.3	11.5	3.0	24.7	11.7	3.1	24.5	12.9	4.3	0.2	1.4	1.3	-0.2	1.2	1.2
秋期	23.8	14.8	5.5	23.8	15.0	5.6	23.4	16.1	6.2	-0.4	1.3	0.7	-0.4	1.1	0.6
平均	23.5	12.8	3.5	23.8	13.0	3.6	23.4	14.1	4.5	-0.1	1.3	1.0	-0.4	1.1	0.9

表6.1.1-233　現況及び大橋川改修後の塩分【大橋川(0.8k)，H.P.-3.5m，期別集計，H8】

(psu)

期間	予測結果									変化量					
	現　況 ①			バックグラウンド後 ②			大橋川改修後 ③			大橋川改修後－現　況 ③－①			大橋川改修後－バックグラウンド後 ③－②		
	最大	平均	最小	最大	平均	最小	最大	平均	最小	最大	平均	最小	最大	平均	最小
冬期	22.0	13.3	3.4	22.3	13.8	3.6	22.2	15.4	5.1	0.2	2.1	1.7	-0.1	1.6	1.5
春期	25.6	17.9	2.1	26.0	18.0	2.0	25.7	18.8	4.8	0.1	0.9	2.7	-0.3	0.8	2.8
夏期	24.9	16.0	3.3	25.3	16.3	3.2	25.3	17.1	4.6	0.4	1.1	1.3	0.0	0.8	1.4
秋期	25.7	18.8	6.7	25.8	19.1	7.3	25.7	20.0	11.7	0.0	1.2	5.0	-0.1	0.9	4.4
平均	24.6	16.5	3.9	24.9	16.8	4.0	24.7	17.8	6.6	0.1	1.3	2.7	-0.2	1.0	2.6

表6.1.1-234　現況及び大橋川改修後の塩分【大橋川(0.2k)，上層(水深1.0m)，期別集計，H8】

(psu)

期間	予測結果									変化量					
	現　況 ①			バックグラウンド後 ②			大橋川改修後 ③			大橋川改修後－現　況 ③－①			大橋川改修後－バックグラウンド後 ③－②		
	最大	平均	最小	最大	平均	最小	最大	平均	最小	最大	平均	最小	最大	平均	最小
冬期	21.2	10.7	3.3	21.7	11.1	3.5	21.5	12.7	4.7	0.3	2.0	1.4	-0.2	1.6	1.2
春期	25.0	15.1	2.0	25.3	15.1	2.0	24.8	16.1	3.6	-0.2	1.0	1.6	-0.5	1.0	1.6
夏期	24.5	12.0	3.3	24.9	12.2	3.2	24.8	13.7	4.4	0.3	1.7	1.1	-0.1	1.5	1.2
秋期	24.6	15.2	6.4	24.7	15.4	6.5	24.5	16.8	7.7	-0.1	1.6	1.3	-0.2	1.4	1.2
平均	23.8	13.3	3.8	24.2	13.5	3.8	23.9	14.8	5.1	0.1	1.5	1.3	-0.3	1.3	1.3

表6.1.1-235　現況及び大橋川改修後の塩分【大橋川(0.2k)，H.P.-3.5m，期別集計，H8】

(psu)

期間	予測結果									変化量					
	現　況 ①			バックグラウンド後 ②			大橋川改修後 ③			大橋川改修後－現　況 ③－①			大橋川改修後－バックグラウンド後 ③－②		
	最大	平均	最小	最大	平均	最小	最大	平均	最小	最大	平均	最小	最大	平均	最小
冬期	22.6	14.9	3.5	22.9	15.4	3.7	22.6	16.7	5.7	0.0	1.8	2.2	-0.3	1.3	2.0
春期	26.0	19.3	2.1	26.4	19.5	2.0	25.9	20.0	5.6	-0.1	0.7	3.5	-0.5	0.5	3.6
夏期	25.1	17.5	3.3	25.5	17.9	3.2	25.5	18.2	5.0	0.4	0.7	1.7	0.0	0.3	1.8
秋期	26.3	20.5	7.8	26.5	20.8	8.5	26.7	21.5	14.2	0.4	1.0	6.4	0.2	0.7	5.7
平均	25.0	18.1	4.2	25.3	18.4	4.4	25.2	19.1	7.6	0.2	1.0	3.4	-0.1	0.7	3.2

＊冬期：1-3月　春期：4-6月　夏期：7-9月　秋期：10-12月

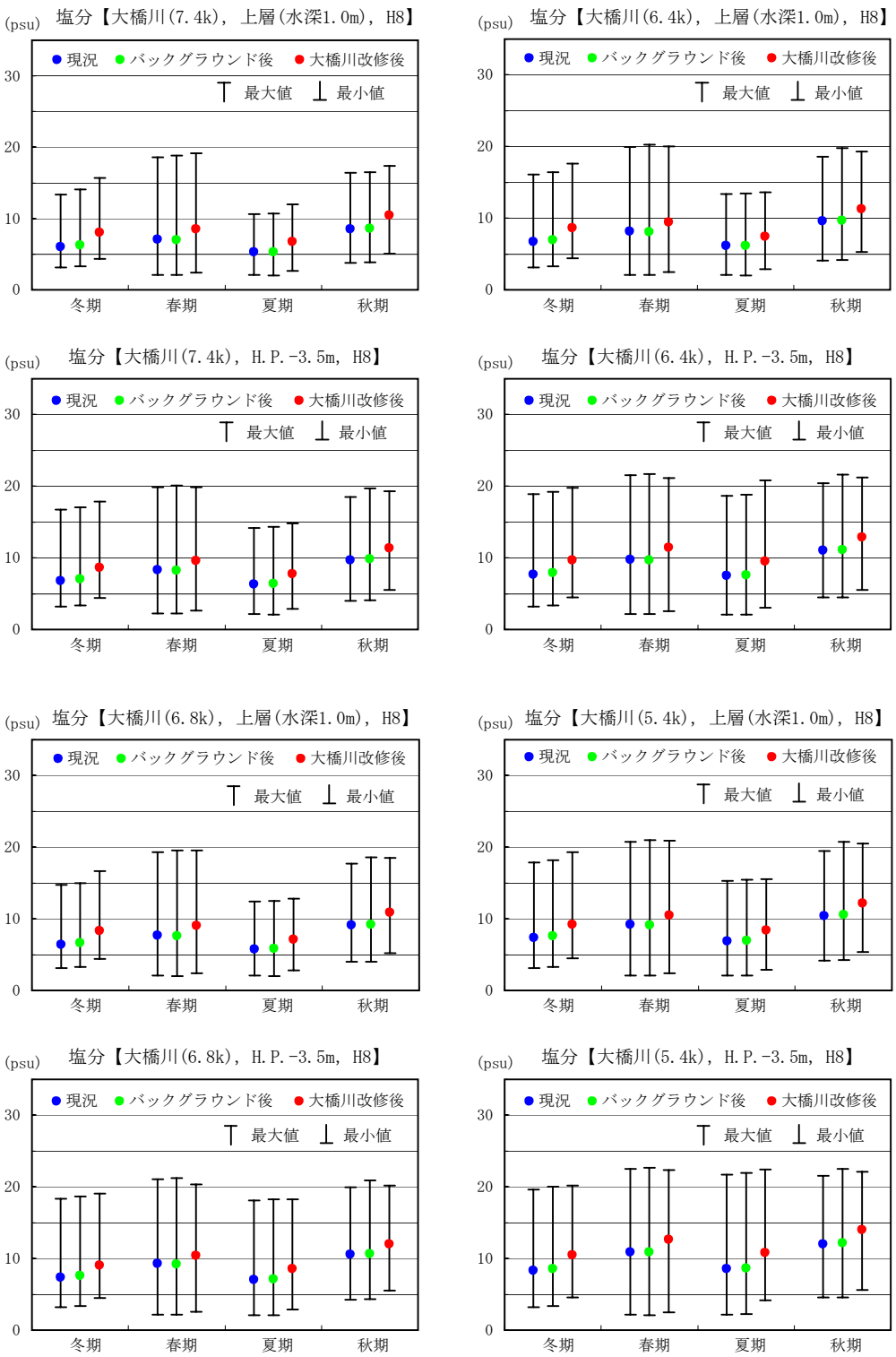

＊冬期：1-3月　春期：4-6月　夏期：7-9月　秋期：10-12月

図6.1.1-295　現況及び大橋川改修後の塩分【大橋川(7.4k～5.4k)，期別集計・最大･最小，H8】

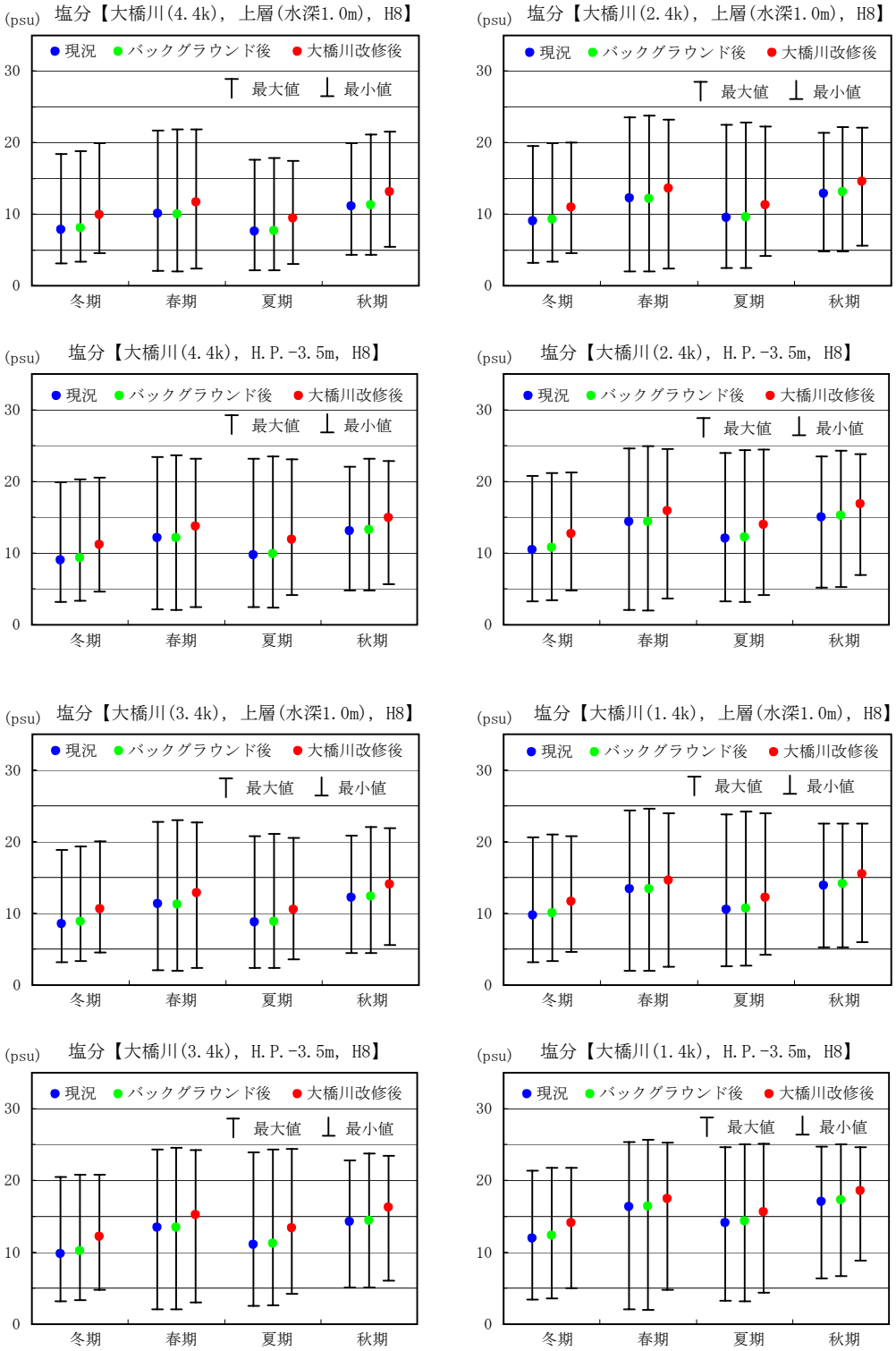

＊冬期：1-3月　春期：4-6月　夏期：7-9月　秋期：10-12月

図6.1.1-296　現況及び大橋川改修後の塩分【大橋川(4.4k～1.4k)，期別集計・最大･最小，H8】

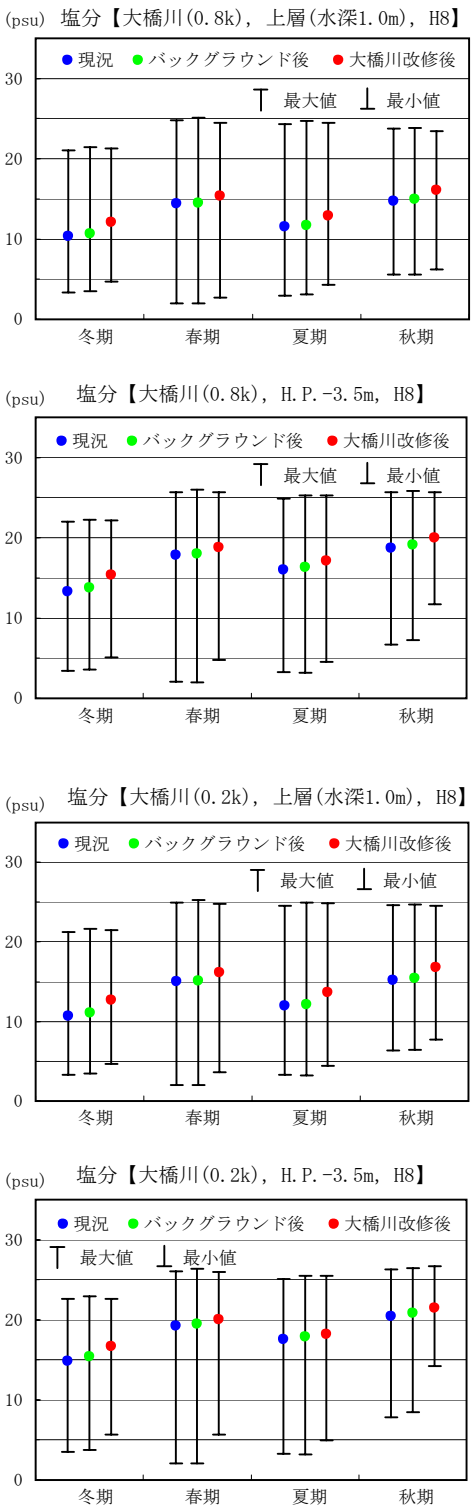

＊冬期：1-3月　春期：4-6月　夏期：7-9月　秋期：10-12月

図6.1.1-297　現況及び大橋川改修後の塩分【大橋川(0.8k・0.2k)，期別集計・最大･最小，H8】

表6.1.1-236　現況及び大橋川改修後の塩分【宍道湖西岸，H.P.-1.0m，期別集計，H9】

(psu)

期間	予測結果									変化量					
	現　況 ①			バックグラウンド後 ②			大橋川改修後 ③			大橋川改修後－現　況 ③－①			大橋川改修後－バックグラウンド後 ③－②		
	最大	平均	最小	最大	平均	最小	最大	平均	最小	最大	平均	最小	最大	平均	最小
冬期	7.2	4.4	0.6	7.4	4.6	0.9	9.7	6.5	1.5	2.5	2.1	0.9	2.3	1.9	0.6
春期	7.1	4.1	0.1	7.3	4.2	0.1	9.1	5.8	0.4	2.0	1.7	0.3	1.8	1.6	0.3
夏期	6.5	0.9	0.0	6.5	0.9	0.0	8.4	1.3	0.0	1.9	0.4	0.0	1.9	0.4	0.0
秋期	6.2	1.5	0.0	6.4	1.6	0.0	7.8	2.5	0.0	1.6	1.0	0.0	1.4	0.9	0.0
平均	6.8	2.7	0.2	6.9	2.8	0.3	8.8	4.0	0.5	2.0	1.3	0.3	1.9	1.2	0.2

表6.1.1-237　現況及び大橋川改修後の塩分【宍道湖西岸，H.P.-2.0m，期別集計，H9】

(psu)

期間	予測結果									変化量					
	現　況 ①			バックグラウンド後 ②			大橋川改修後 ③			大橋川改修後－現　況 ③－①			大橋川改修後－バックグラウンド後 ③－②		
	最大	平均	最小	最大	平均	最小	最大	平均	最小	最大	平均	最小	最大	平均	最小
冬期	7.4	5.0	1.8	7.5	5.2	2.0	9.8	7.1	2.9	2.4	2.1	1.1	2.3	1.9	0.9
春期	7.1	4.4	1.6	7.3	4.5	1.8	9.3	6.2	3.0	2.2	1.8	1.4	2.0	1.7	1.2
夏期	6.6	1.2	0.0	6.6	1.2	0.0	8.5	1.7	0.0	1.9	0.5	0.0	1.9	0.5	0.0
秋期	6.2	1.9	0.1	6.4	2.0	0.0	7.8	2.9	0.0	1.6	1.0	-0.1	1.4	0.9	0.0
平均	6.8	3.1	0.9	7.0	3.2	1.0	8.9	4.5	1.5	2.1	1.4	0.6	1.9	1.3	0.5

表6.1.1-238　現況及び大橋川改修後の塩分【宍道湖西岸，H.P.-3.0m，期別集計，H9】

(psu)

期間	予測結果									変化量					
	現　況 ①			バックグラウンド後 ②			大橋川改修後 ③			大橋川改修後－現　況 ③－①			大橋川改修後－バックグラウンド後 ③－②		
	最大	平均	最小	最大	平均	最小	最大	平均	最小	最大	平均	最小	最大	平均	最小
冬期	7.5	5.4	2.4	7.7	5.6	2.6	10.0	7.6	3.9	2.5	2.2	1.5	2.3	2.0	1.3
春期	7.4	4.8	3.3	7.7	4.9	3.5	9.8	6.6	4.9	2.4	1.8	1.6	2.1	1.7	1.4
夏期	6.8	1.5	0.0	6.8	1.6	0.0	8.8	2.1	0.0	2.0	0.6	0.0	2.0	0.5	0.0
秋期	6.7	2.2	0.1	6.9	2.4	0.1	8.3	3.4	0.0	1.6	1.2	-0.1	1.4	1.0	-0.1
平均	7.1	3.5	1.5	7.3	3.6	1.6	9.2	4.9	2.2	2.1	1.4	0.7	1.9	1.3	0.6

表6.1.1-239　現況及び大橋川改修後の塩分【宍道湖西岸，H.P.-4.0m，期別集計，H9】

(psu)

期間	予測結果									変化量					
	現　況 ①			バックグラウンド後 ②			大橋川改修後 ③			大橋川改修後－現　況 ③－①			大橋川改修後－バックグラウンド後 ③－②		
	最大	平均	最小	最大	平均	最小	最大	平均	最小	最大	平均	最小	最大	平均	最小
冬期	7.9	5.7	2.7	8.3	5.9	3.0	10.5	7.9	4.4	2.6	2.2	1.7	2.2	2.0	1.4
春期	7.9	5.1	3.4	8.1	5.2	3.6	10.3	7.0	5.0	2.4	1.9	1.6	2.2	1.8	1.4
夏期	7.1	1.7	0.0	7.0	1.7	0.1	9.0	2.4	0.0	1.9	0.7	0.0	2.0	0.7	-0.1
秋期	7.3	2.4	0.1	7.6	2.6	0.1	9.2	3.7	0.0	1.9	1.3	-0.1	1.6	1.1	-0.1
平均	7.6	3.7	1.6	7.8	3.9	1.7	9.8	5.3	2.4	2.2	1.6	0.8	2.0	1.4	0.7

＊冬期：1-3月　春期：4-6月　夏期：7-9月　秋期：10-12月

表6.1.1-240　現況及び大橋川改修後の塩分【宍道湖北岸，H.P.-1.0m，期別集計，H9】

(psu)

期間	予測結果									変化量					
	現　況 ①			バックグラウンド後 ②			大橋川改修後 ③			大橋川改修後－現　況 ③－①			大橋川改修後－バックグラウンド後 ③－②		
	最大	平均	最小	最大	平均	最小	最大	平均	最小	最大	平均	最小	最大	平均	最小
冬期	6.8	5.1	3.2	6.9	5.2	3.4	9.0	7.1	4.8	2.2	2.0	1.6	2.1	1.9	1.4
春期	4.6	4.0	3.4	4.8	4.1	3.6	6.5	5.6	4.9	1.9	1.6	1.5	1.7	1.5	1.3
夏期	4.3	1.4	0.4	4.3	1.4	0.4	5.8	1.9	0.6	1.5	0.5	0.2	1.5	0.5	0.2
秋期	3.5	1.9	0.6	3.7	2.1	0.7	5.0	2.9	0.9	1.5	1.0	0.3	1.3	0.8	0.2
平均	4.8	3.1	1.9	4.9	3.2	2.0	6.6	4.4	2.8	1.8	1.3	0.9	1.7	1.2	0.8

表6.1.1-241　現況及び大橋川改修後の塩分【宍道湖北岸，H.P.-2.0m，期別集計，H9】

(psu)

期間	予測結果									変化量					
	現　況 ①			バックグラウンド後 ②			大橋川改修後 ③			大橋川改修後－現　況 ③－①			大橋川改修後－バックグラウンド後 ③－②		
	最大	平均	最小	最大	平均	最小	最大	平均	最小	最大	平均	最小	最大	平均	最小
冬期	6.3	5.0	3.3	6.5	5.2	3.6	8.4	7.0	5.0	2.1	2.0	1.7	1.9	1.8	1.4
春期	4.7	4.0	3.4	4.8	4.2	3.6	6.5	5.7	5.0	1.8	1.7	1.6	1.7	1.5	1.4
夏期	4.2	1.4	0.4	4.2	1.4	0.5	5.7	1.9	0.7	1.5	0.5	0.3	1.5	0.5	0.2
秋期	2.9	1.8	0.5	3.1	2.0	0.6	4.4	2.8	0.8	1.5	1.0	0.3	1.3	0.8	0.2
平均	4.5	3.1	1.9	4.7	3.2	2.1	6.3	4.4	2.9	1.8	1.3	1.0	1.6	1.2	0.8

表6.1.1-242　現況及び大橋川改修後の塩分【宍道湖北岸，H.P.-3.0m，期別集計，H9】

(psu)

期間	予測結果									変化量					
	現　況 ①			バックグラウンド後 ②			大橋川改修後 ③			大橋川改修後－現　況 ③－①			大橋川改修後－バックグラウンド後 ③－②		
	最大	平均	最小	最大	平均	最小	最大	平均	最小	最大	平均	最小	最大	平均	最小
冬期	6.9	5.3	3.7	7.1	5.5	4.1	9.0	7.5	5.6	2.1	2.2	1.9	1.9	2.0	1.5
春期	5.4	4.4	3.5	5.3	4.5	3.7	7.1	6.1	5.1	1.7	1.7	1.6	1.8	1.6	1.4
夏期	5.0	1.6	0.6	5.0	1.6	0.6	6.6	2.2	0.9	1.6	0.6	0.3	1.6	0.6	0.3
秋期	4.2	2.1	0.7	4.4	2.3	0.7	6.0	3.2	1.0	1.8	1.1	0.3	1.6	0.9	0.3
平均	5.4	3.4	2.1	5.5	3.5	2.3	7.2	4.8	3.2	1.8	1.4	1.1	1.7	1.3	0.9

表6.1.1-243　現況及び大橋川改修後の塩分【宍道湖北岸，H.P.-4.0m，期別集計，H9】

(psu)

期間	予測結果									変化量					
	現　況 ①			バックグラウンド後 ②			大橋川改修後 ③			大橋川改修後－現　況 ③－①			大橋川改修後－バックグラウンド後 ③－②		
	最大	平均	最小	最大	平均	最小	最大	平均	最小	最大	平均	最小	最大	平均	最小
冬期	6.8	5.5	3.9	6.9	5.7	4.2	9.1	7.7	5.8	2.3	2.2	1.9	2.2	2.0	1.6
春期	6.1	4.6	3.5	5.9	4.8	3.7	7.8	6.5	5.2	1.7	1.9	1.7	1.9	1.7	1.5
夏期	5.5	1.6	0.6	5.5	1.7	0.6	7.3	2.3	1.0	1.8	0.7	0.4	1.8	0.6	0.4
秋期	4.4	2.2	0.6	4.6	2.4	0.7	6.4	3.4	1.1	2.0	1.2	0.5	1.8	1.0	0.4
平均	5.7	3.5	2.2	5.7	3.7	2.3	7.7	5.0	3.3	2.0	1.5	1.1	2.0	1.3	1.0

＊冬期：1-3月　春期：4-6月　夏期：7-9月　秋期：10-12月

表6.1.1-244　現況及び大橋川改修後の塩分【宍道湖南岸，H.P.-1.0m，期別集計，H9】

(psu)

期間	予測結果									変化量					
	現　況 ①			バックグラウンド後 ②			大橋川改修後 ③			大橋川改修後－現　況 ③－①			大橋川改修後－バックグラウンド後 ③－②		
	最大	平均	最小	最大	平均	最小	最大	平均	最小	最大	平均	最小	最大	平均	最小
冬期	6.2	4.8	2.9	6.3	5.0	3.1	8.4	6.7	4.0	2.2	1.9	1.1	2.1	1.7	0.9
春期	4.9	4.0	2.8	5.1	4.2	3.0	6.6	5.6	4.1	1.7	1.6	1.3	1.5	1.4	1.1
夏期	4.8	1.4	0.5	4.7	1.5	0.5	6.2	2.0	0.7	1.4	0.6	0.2	1.5	0.5	0.2
秋期	2.9	1.8	0.4	3.1	1.9	0.4	4.4	2.7	0.6	1.5	0.9	0.2	1.3	0.8	0.2
平均	4.7	3.0	1.7	4.8	3.2	1.8	6.4	4.3	2.4	1.7	1.3	0.7	1.6	1.1	0.6

表6.1.1-245　現況及び大橋川改修後の塩分【宍道湖南岸，H.P.-2.0m，期別集計，H9】

(psu)

期間	予測結果									変化量					
	現　況 ①			バックグラウンド後 ②			大橋川改修後 ③			大橋川改修後－現　況 ③－①			大橋川改修後－バックグラウンド後 ③－②		
	最大	平均	最小	最大	平均	最小	最大	平均	最小	最大	平均	最小	最大	平均	最小
冬期	6.3	4.9	2.9	6.4	5.1	3.1	8.4	6.9	4.0	2.1	2.0	1.1	2.0	1.8	0.9
春期	5.4	4.2	3.2	5.2	4.4	3.4	6.9	5.9	4.8	1.5	1.7	1.6	1.7	1.5	1.4
夏期	5.0	1.5	0.5	5.0	1.6	0.5	6.6	2.1	0.7	1.6	0.6	0.2	1.6	0.5	0.2
秋期	2.9	1.8	0.4	3.1	2.0	0.4	4.3	2.8	0.7	1.4	1.0	0.3	1.2	0.8	0.3
平均	4.9	3.1	1.8	4.9	3.3	1.9	6.6	4.4	2.6	1.7	1.3	0.8	1.7	1.1	0.7

表6.1.1-246　現況及び大橋川改修後の塩分【宍道湖南岸，H.P.-3.0m，期別集計，H9】

(psu)

期間	予測結果									変化量					
	現　況 ①			バックグラウンド後 ②			大橋川改修後 ③			大橋川改修後－現　況 ③－①			大橋川改修後－バックグラウンド後 ③－②		
	最大	平均	最小	最大	平均	最小	最大	平均	最小	最大	平均	最小	最大	平均	最小
冬期	6.6	5.1	2.9	6.8	5.3	3.2	8.9	7.2	4.5	2.3	2.1	1.6	2.1	1.9	1.3
春期	5.8	4.4	3.4	5.6	4.6	3.6	7.4	6.1	4.9	1.6	1.7	1.5	1.8	1.5	1.3
夏期	5.3	1.6	0.5	5.3	1.6	0.6	7.0	2.2	0.8	1.7	0.6	0.3	1.7	0.6	0.2
秋期	3.2	2.0	0.4	3.4	2.1	0.4	4.7	3.0	0.7	1.5	1.0	0.3	1.3	0.9	0.3
平均	5.2	3.3	1.8	5.3	3.4	2.0	7.0	4.6	2.7	1.8	1.3	0.9	1.7	1.2	0.7

表6.1.1-247　現況及び大橋川改修後の塩分【宍道湖南岸，H.P.-4.0m，期別集計，H9】

(psu)

期間	予測結果									変化量					
	現　況 ①			バックグラウンド後 ②			大橋川改修後 ③			大橋川改修後－現　況 ③－①			大橋川改修後－バックグラウンド後 ③－②		
	最大	平均	最小	最大	平均	最小	最大	平均	最小	最大	平均	最小	最大	平均	最小
冬期	6.7	5.3	3.0	6.9	5.4	3.4	9.2	7.4	4.9	2.5	2.1	1.9	2.3	2.0	1.5
春期	6.3	4.7	3.3	6.1	4.8	3.5	8.0	6.5	4.9	1.7	1.8	1.6	1.9	1.7	1.4
夏期	5.7	1.7	0.5	5.6	1.7	0.5	7.5	2.4	0.9	1.8	0.7	0.4	1.9	0.7	0.4
秋期	3.6	2.1	0.5	3.8	2.3	0.6	5.2	3.3	1.0	1.6	1.2	0.5	1.4	1.0	0.4
平均	5.6	3.5	1.8	5.6	3.6	2.0	7.5	4.9	2.9	1.9	1.4	1.1	1.9	1.3	0.9

＊冬期：1-3月　春期：4-6月　夏期：7-9月　秋期：10-12月

表6.1.1-248　現況及び大橋川改修後の塩分【宍道湖東岸，H.P.-1.0m，期別集計，H9】

(psu)

期間	予測結果									変化量					
	現　況 ①			バックグラウンド後 ②			大橋川改修後 ③			大橋川改修後－現　況 ③－①			大橋川改修後－バックグラウンド後 ③－②		
	最大	平均	最小	最大	平均	最小	最大	平均	最小	最大	平均	最小	最大	平均	最小
冬期	15.0	7.1	3.2	15.2	7.3	3.6	16.5	9.5	5.1	1.5	2.4	1.9	1.3	2.2	1.5
春期	13.4	6.3	2.9	13.5	6.4	3.0	15.4	8.3	4.1	2.0	2.0	1.2	1.9	1.9	1.1
夏期	6.2	2.1	0.7	6.6	2.2	0.8	9.4	3.1	1.0	3.2	1.0	0.3	2.8	0.9	0.2
秋期	12.1	4.0	0.6	12.5	4.2	0.6	12.8	5.6	0.9	0.7	1.6	0.3	0.3	1.4	0.3
平均	11.7	4.9	1.9	12.0	5.0	2.0	13.5	6.6	2.8	1.8	1.7	0.9	1.5	1.6	0.8

表6.1.1-249　現況及び大橋川改修後の塩分【宍道湖東岸，H.P.-2.0m，期別集計，H9】

(psu)

期間	予測結果									変化量					
	現　況 ①			バックグラウンド後 ②			大橋川改修後 ③			大橋川改修後－現　況 ③－①			大橋川改修後－バックグラウンド後 ③－②		
	最大	平均	最小	最大	平均	最小	最大	平均	最小	最大	平均	最小	最大	平均	最小
冬期	13.8	6.7	3.1	14.0	6.9	3.4	15.8	9.1	5.2	2.0	2.4	2.1	1.8	2.2	1.8
春期	11.7	5.8	2.9	11.3	5.9	3.1	13.8	7.8	4.1	2.1	2.0	1.2	2.5	1.9	1.0
夏期	5.4	2.1	0.7	5.6	2.1	0.8	8.4	2.9	1.2	3.0	0.8	0.5	2.8	0.8	0.4
秋期	10.4	3.6	0.6	10.8	3.8	0.7	11.5	5.1	1.0	1.1	1.5	0.4	0.7	1.3	0.3
平均	10.3	4.6	1.8	10.4	4.7	2.0	12.4	6.2	2.9	2.1	1.6	1.1	2.0	1.5	0.9

表6.1.1-250　現況及び大橋川改修後の塩分【宍道湖東岸，H.P.-3.0m，期別集計，H9】

(psu)

期間	予測結果									変化量					
	現　況 ①			バックグラウンド後 ②			大橋川改修後 ③			大橋川改修後－現　況 ③－①			大橋川改修後－バックグラウンド後 ③－②		
	最大	平均	最小	最大	平均	最小	最大	平均	最小	最大	平均	最小	最大	平均	最小
冬期	14.2	6.9	3.1	14.5	7.2	3.4	16.2	9.2	5.2	2.0	2.3	2.1	1.7	2.0	1.8
春期	11.9	6.1	3.0	11.5	6.2	3.1	13.8	7.9	4.2	1.9	1.8	1.2	2.3	1.7	1.1
夏期	5.9	2.1	0.7	6.2	2.2	0.8	8.7	3.0	1.2	2.8	0.9	0.5	2.5	0.8	0.4
秋期	10.6	3.9	0.6	11.0	4.1	0.7	12.0	5.3	1.1	1.4	1.4	0.5	1.0	1.2	0.4
平均	10.7	4.8	1.9	10.8	4.9	2.0	12.7	6.4	2.9	2.0	1.6	1.0	1.9	1.5	0.9

表6.1.1-251　現況及び大橋川改修後の塩分【宍道湖東岸，H.P.-4.0m，期別集計，H9】

(psu)

期間	予測結果									変化量					
	現　況 ①			バックグラウンド後 ②			大橋川改修後 ③			大橋川改修後－現　況 ③－①			大橋川改修後－バックグラウンド後 ③－②		
	最大	平均	最小	最大	平均	最小	最大	平均	最小	最大	平均	最小	最大	平均	最小
冬期	13.7	7.8	3.6	14.0	8.0	4.0	16.9	10.2	5.4	3.2	2.4	1.8	2.9	2.2	1.4
春期	14.0	7.1	3.1	14.3	7.1	3.2	16.7	9.1	4.4	2.7	2.0	1.3	2.4	2.0	1.2
夏期	7.6	2.6	0.7	7.4	2.7	0.8	9.2	3.7	1.2	1.6	1.1	0.5	1.8	1.0	0.4
秋期	12.7	4.7	0.6	13.2	4.9	0.7	15.4	6.2	1.0	2.7	1.5	0.4	2.2	1.3	0.3
平均	12.0	5.6	2.0	12.2	5.7	2.2	14.6	7.3	3.0	2.6	1.7	1.0	2.4	1.6	0.8

＊冬期：1-3月　春期：4-6月　夏期：7-9月　秋期：10-12月

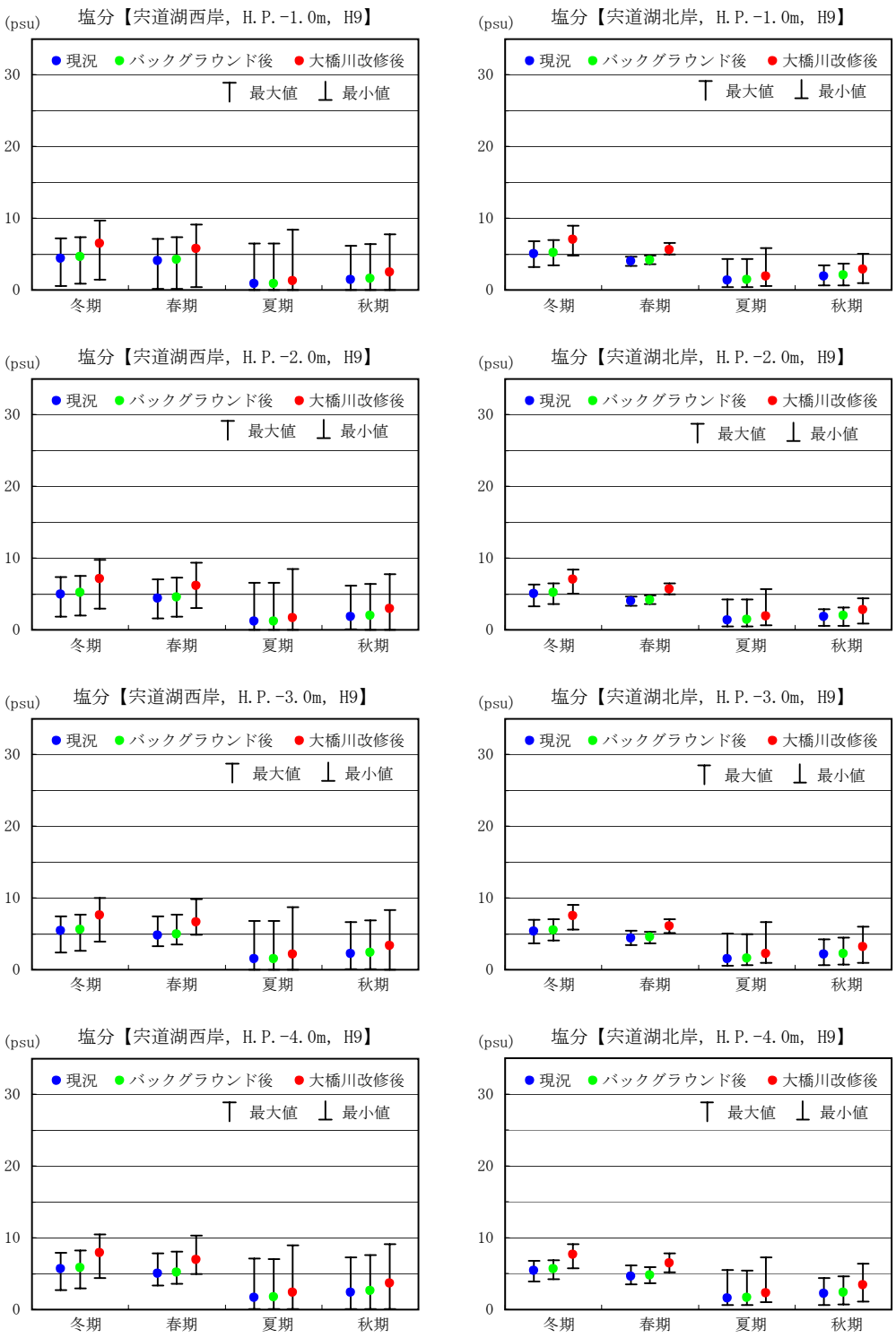

＊冬期：1-3月　春期：4-6月　夏期：7-9月　秋期：10-12月

図6.1.1-298　現況及び大橋川改修後の塩分【宍道湖西岸・北岸，期別集計・最大･最小，H9】

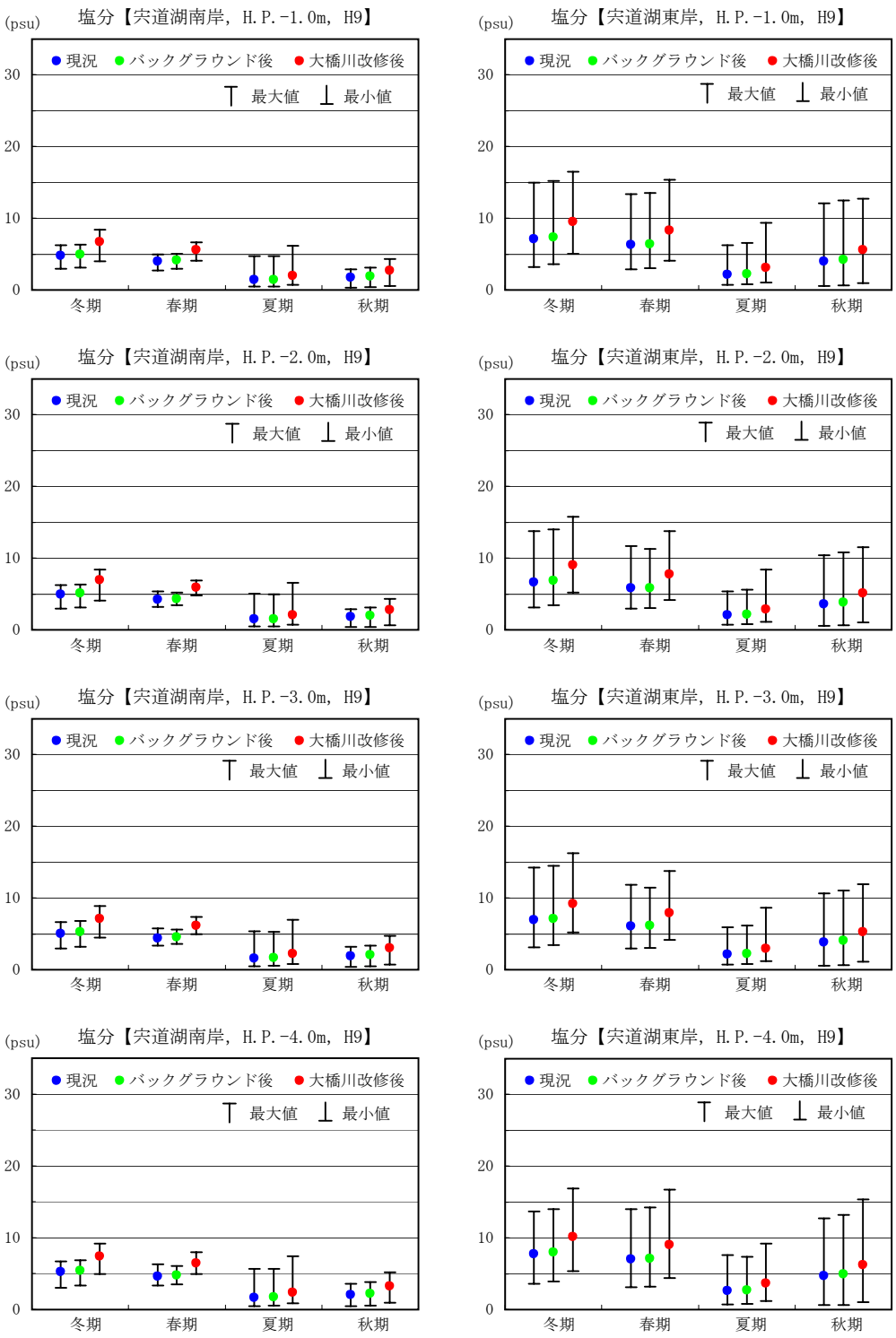

＊冬期：1-3月　春期：4-6月　夏期：7-9月　秋期：10-12月

図6.1.1-299　現況及び大橋川改修後の塩分【宍道湖南岸・東岸，期別集計・最大･最小，H9】

表6.1.1-252　現況及び大橋川改修後の塩分【松江，上層(水深1.0m)，期別集計，H9】

(psu)

期間	予測結果									変化量					
	現　況 ①			バックグラウンド後 ②			大橋川改修後 ③			大橋川改修後－現況 ③－①			大橋川改修後－バックグラウンド後 ③－②		
	最大	平均	最小	最大	平均	最小	最大	平均	最小	最大	平均	最小	最大	平均	最小
冬期	16.5	7.6	3.1	16.4	7.8	3.3	16.6	9.8	4.7	0.1	2.2	1.6	0.2	2.0	1.4
春期	14.5	7.0	2.8	14.8	7.0	3.0	16.2	8.7	4.0	1.7	1.7	1.2	1.4	1.7	1.0
夏期	7.6	2.2	0.6	7.8	2.3	0.6	10.1	3.1	0.8	2.5	0.9	0.2	2.3	0.8	0.2
秋期	13.6	4.6	0.6	14.2	4.8	0.6	14.4	6.0	0.9	0.8	1.4	0.3	0.2	1.2	0.3
平均	13.1	5.4	1.8	13.3	5.5	1.9	14.3	6.9	2.6	1.2	1.5	0.8	1.0	1.4	0.7

表6.1.1-253　現況及び大橋川改修後の塩分【松江，下層(底上1.0m)，期別集計，H9】

(psu)

期間	予測結果									変化量					
	現　況 ①			バックグラウンド後 ②			大橋川改修後 ③			大橋川改修後－現況 ③－①			大橋川改修後－バックグラウンド後 ③－②		
	最大	平均	最小	最大	平均	最小	最大	平均	最小	最大	平均	最小	最大	平均	最小
冬期	19.2	8.5	3.1	19.6	8.8	3.4	18.1	10.3	4.8	-1.1	1.8	1.7	-1.5	1.5	1.4
春期	18.1	8.1	2.9	18.3	8.1	3.0	17.9	9.4	4.1	-0.2	1.3	1.2	-0.4	1.3	1.1
夏期	12.2	2.8	0.6	12.3	2.9	0.6	11.8	3.7	0.9	-0.4	0.9	0.3	-0.5	0.8	0.3
秋期	15.7	5.7	0.6	16.4	6.0	0.7	15.6	7.0	1.0	-0.1	1.3	0.4	-0.8	1.0	0.3
平均	16.3	6.3	1.8	16.7	6.5	1.9	15.9	7.6	2.7	-0.4	1.3	0.9	-0.8	1.1	0.8

表6.1.1-254　現況及び大橋川改修後の塩分【大橋川中流，上層(水深1.0m)，期別集計，H9】

(psu)

期間	予測結果									変化量					
	現　況 ①			バックグラウンド後 ②			大橋川改修後 ③			大橋川改修後－現況 ③－①			大橋川改修後－バックグラウンド後 ③－②		
	最大	平均	最小	最大	平均	最小	最大	平均	最小	最大	平均	最小	最大	平均	最小
冬期	19.9	9.0	3.1	19.9	9.3	3.4	18.8	11.3	4.7	-1.1	2.3	1.6	-1.1	2.0	1.3
春期	19.2	8.7	2.8	19.4	8.6	3.0	20.1	10.4	4.0	0.9	1.7	1.2	0.7	1.8	1.0
夏期	12.7	3.0	0.6	12.9	3.0	0.6	13.5	4.1	0.9	0.8	1.1	0.3	0.6	1.1	0.3
秋期	15.8	6.1	0.7	16.5	6.4	0.7	16.7	7.9	1.2	0.9	1.8	0.5	0.2	1.5	0.5
平均	16.9	6.7	1.8	17.2	6.8	1.9	17.3	8.4	2.7	0.4	1.7	0.9	0.1	1.6	0.8

表6.1.1-255　現況及び大橋川改修後の塩分【大橋川中流，下層(底上1.0m)，期別集計，H9】

(psu)

期間	予測結果									変化量					
	現　況 ①			バックグラウンド後 ②			大橋川改修後 ③			大橋川改修後－現況 ③－①			大橋川改修後－バックグラウンド後 ③－②		
	最大	平均	最小	最大	平均	最小	最大	平均	最小	最大	平均	最小	最大	平均	最小
冬期	23.3	10.2	3.2	23.8	10.5	3.4	23.9	12.9	4.8	0.6	2.7	1.6	0.1	2.4	1.4
春期	21.4	10.2	2.9	21.7	10.2	3.0	22.7	12.4	4.1	1.3	2.2	1.2	1.0	2.2	1.1
夏期	16.7	3.8	0.6	16.9	3.9	0.7	18.7	5.6	0.9	2.0	1.8	0.3	1.8	1.7	0.2
秋期	17.7	7.6	0.8	18.3	8.0	0.9	20.4	10.3	1.4	2.7	2.7	0.6	2.1	2.3	0.5
平均	19.8	8.0	1.9	20.2	8.2	2.0	21.4	10.3	2.8	1.6	2.3	0.9	1.2	2.1	0.8

＊冬期：1-3月　春期：4-6月　夏期：7-9月　秋期：10-12月

表6.1.1-256　現況及び大橋川改修後の塩分【剣先川中流，上層(水深1.0m)，期別集計，H9】

(psu)

期間	予測結果									変化量					
	現　況 ①			バックグラウンド後 ②			大橋川改修後 ③			大橋川改修後－現況 ③－①			大橋川改修後－バックグラウンド後 ③－②		
	最大	平均	最小	最大	平均	最小	最大	平均	最小	最大	平均	最小	最大	平均	最小
冬期	19.7	8.6	3.1	19.7	8.8	3.4	18.7	11.1	4.7	-1.0	2.5	1.6	-1.0	2.3	1.3
春期	18.8	8.2	2.8	19.1	8.1	3.0	19.8	10.3	4.0	1.0	2.1	1.2	0.7	2.2	1.0
夏期	12.0	2.7	0.6	12.2	2.8	0.6	13.5	4.0	0.9	1.5	1.3	0.3	1.3	1.2	0.3
秋期	15.3	5.6	0.6	16.1	5.9	0.7	16.5	7.8	1.1	1.2	2.2	0.5	0.4	1.9	0.4
平均	16.5	6.3	1.8	16.8	6.4	1.9	17.1	8.3	2.7	0.6	2.0	0.9	0.3	1.9	0.8

表6.1.1-257　現況及び大橋川改修後の塩分【剣先川中流，下層(底上1.0m)，期別集計，H9】

(psu)

期間	予測結果									変化量					
	現　況 ①			バックグラウンド後 ②			大橋川改修後 ③			大橋川改修後－現況 ③－①			大橋川改修後－バックグラウンド後 ③－②		
	最大	平均	最小	最大	平均	最小	最大	平均	最小	最大	平均	最小	最大	平均	最小
冬期	19.7	8.6	3.1	19.7	8.8	3.4	21.7	11.8	4.7	2.0	3.2	1.6	2.0	3.0	1.3
春期	18.8	8.2	2.8	19.1	8.1	3.0	21.4	11.1	4.1	2.6	2.9	1.3	2.3	3.0	1.1
夏期	12.0	2.7	0.6	12.2	2.8	0.6	16.4	4.7	0.9	4.4	2.0	0.3	4.2	1.9	0.3
秋期	15.3	5.6	0.6	16.1	5.9	0.7	17.7	8.8	1.2	2.4	3.2	0.6	1.6	2.9	0.5
平均	16.5	6.3	1.8	16.8	6.4	1.9	19.3	9.1	2.7	2.8	2.8	0.9	2.5	2.7	0.8

表6.1.1-258　現況及び大橋川改修後の塩分【手貝水門下流，上層(水深1.0m)，期別集計，H9】

(psu)

期間	予測結果									変化量					
	現　況 ①			バックグラウンド後 ②			大橋川改修後 ③			大橋川改修後－現況 ③－①			大橋川改修後－バックグラウンド後 ③－②		
	最大	平均	最小	最大	平均	最小	最大	平均	最小	最大	平均	最小	最大	平均	最小
冬期	17.7	7.3	3.1	18.1	7.6	3.4	15.8	9.4	4.5	-1.9	2.1	1.4	-2.3	1.8	1.1
春期	15.9	7.1	2.8	16.1	7.1	2.9	17.6	8.8	3.7	1.7	1.7	0.9	1.5	1.7	0.8
夏期	11.7	2.4	0.5	11.8	2.5	0.6	12.4	3.3	0.8	0.7	0.9	0.3	0.6	0.8	0.2
秋期	13.8	4.9	0.6	14.5	5.1	0.6	12.8	6.4	1.1	-1.0	1.5	0.5	-1.7	1.3	0.5
平均	14.8	5.4	1.8	15.1	5.6	1.9	14.7	7.0	2.5	-0.1	1.6	0.7	-0.4	1.4	0.6

表6.1.1-259　現況及び大橋川改修後の塩分【手貝水門下流，下層(底上1.0m)，期別集計，H9】

(psu)

期間	予測結果									変化量					
	現　況 ①			バックグラウンド後 ②			大橋川改修後 ③			大橋川改修後－現況 ③－①			大橋川改修後－バックグラウンド後 ③－②		
	最大	平均	最小	最大	平均	最小	最大	平均	最小	最大	平均	最小	最大	平均	最小
冬期	17.7	7.3	3.1	18.1	7.6	3.4	18.1	10.5	4.6	0.4	3.2	1.5	0.0	2.9	1.2
春期	15.9	7.1	2.8	16.1	7.1	2.9	19.6	10.1	3.8	3.7	3.0	1.0	3.5	3.0	0.9
夏期	11.7	2.4	0.5	11.8	2.5	0.6	14.9	4.0	0.8	3.2	1.6	0.3	3.1	1.5	0.2
秋期	13.8	4.9	0.6	14.5	5.1	0.6	14.8	7.6	1.3	1.0	2.7	0.7	0.3	2.5	0.7
平均	14.8	5.4	1.8	15.1	5.6	1.9	16.9	8.1	2.6	2.1	2.7	0.8	1.8	2.5	0.7

＊冬期：1-3月　春期：4-6月　夏期：7-9月　秋期：10-12月

表6.1.1-260　現況及び大橋川改修後の塩分【矢田，上層(水深1.0m)，期別集計，H9】

(psu)

期間	予測結果									変化量					
	現　況 ①			バックグラウンド後 ②			大橋川改修後 ③			大橋川改修後－現況 ③－①			大橋川改修後－バックグラウンド後 ③－②		
	最大	平均	最小	最大	平均	最小	最大	平均	最小	最大	平均	最小	最大	平均	最小
冬期	24.1	10.8	3.2	24.5	11.2	3.4	23.3	12.8	4.8	-0.8	2.0	1.6	-1.2	1.6	1.4
春期	22.2	10.9	2.7	22.5	10.8	2.9	23.3	12.2	4.1	1.1	1.3	1.4	0.8	1.4	1.2
夏期	18.1	4.0	0.6	18.4	4.2	0.6	18.2	5.1	0.9	0.1	1.1	0.3	-0.2	0.9	0.3
秋期	18.8	8.2	1.0	19.2	8.6	1.1	19.8	9.7	1.4	1.0	1.5	0.4	0.6	1.1	0.3
平均	20.8	8.5	1.9	21.2	8.7	2.0	21.2	10.0	2.8	0.4	1.5	0.9	0.0	1.3	0.8

表6.1.1-261　現況及び大橋川改修後の塩分【矢田，下層(底上1.0m)，期別集計，H9】

(psu)

期間	予測結果									変化量					
	現　況 ①			バックグラウンド後 ②			大橋川改修後 ③			大橋川改修後－現況 ③－①			大橋川改修後－バックグラウンド後 ③－②		
	最大	平均	最小	最大	平均	最小	最大	平均	最小	最大	平均	最小	最大	平均	最小
冬期	24.6	12.3	3.3	25.0	12.6	3.4	25.1	14.8	5.7	0.5	2.5	2.4	0.1	2.2	2.3
春期	22.9	12.7	2.8	23.2	12.7	3.0	24.4	14.8	5.8	1.5	2.1	3.0	1.2	2.1	2.8
夏期	19.9	5.1	0.6	20.2	5.3	0.7	20.9	7.2	1.3	1.0	2.1	0.7	0.7	1.9	0.6
秋期	21.5	10.2	1.1	21.9	10.7	1.2	23.1	12.9	4.0	1.6	2.7	2.9	1.2	2.2	2.8
平均	22.2	10.1	2.0	22.6	10.3	2.1	23.4	12.4	4.2	1.2	2.3	2.2	0.8	2.1	2.1

＊冬期：1-3月　春期：4-6月　夏期：7-9月　秋期：10-12月

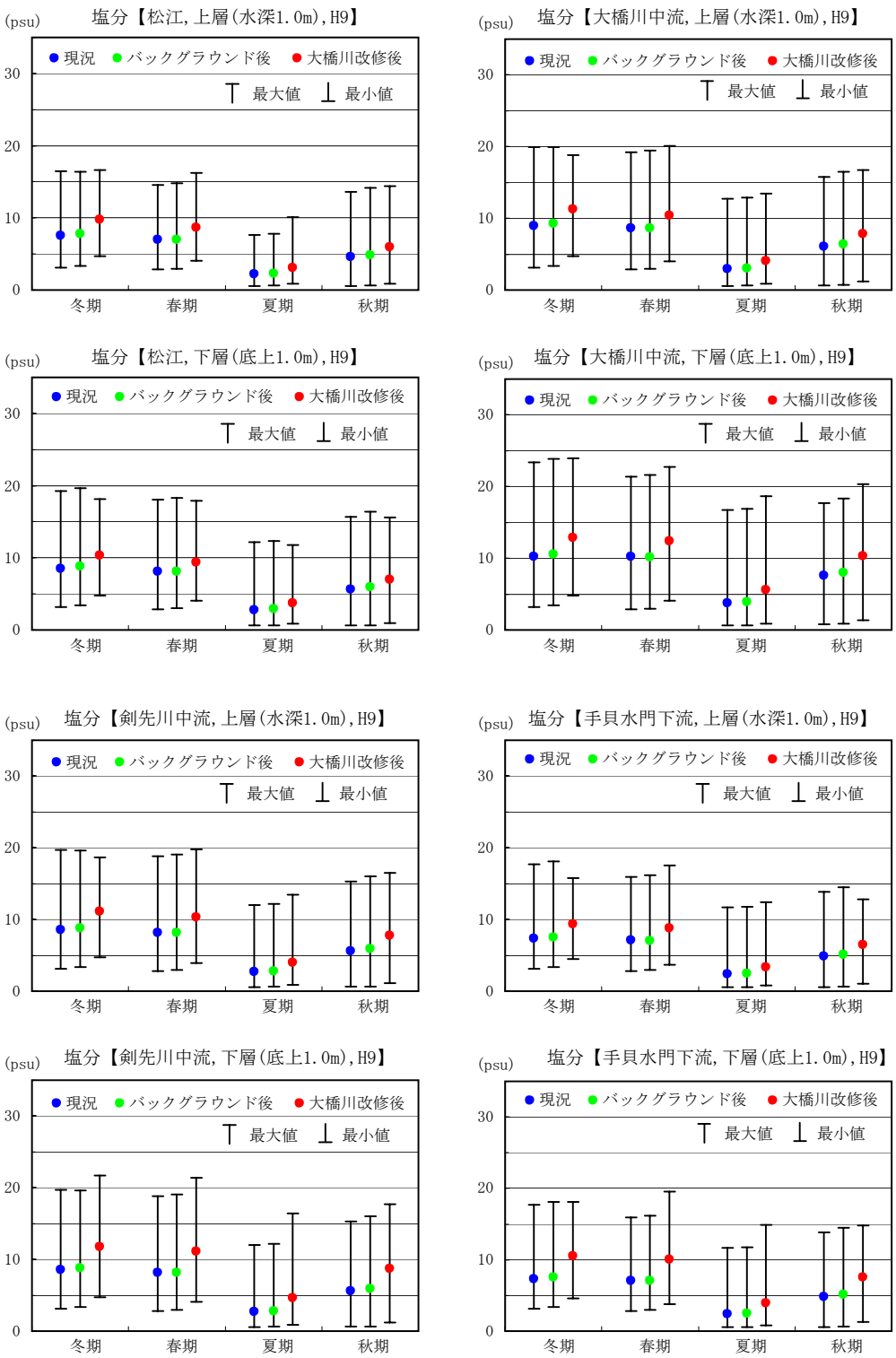

＊冬期：1-3月　春期：4-6月　夏期：7-9月　秋期：10-12月

図6.1.1-300　現況及び大橋川改修後の塩分【大橋川(1/2)，期別集計・最大･最小，H9】

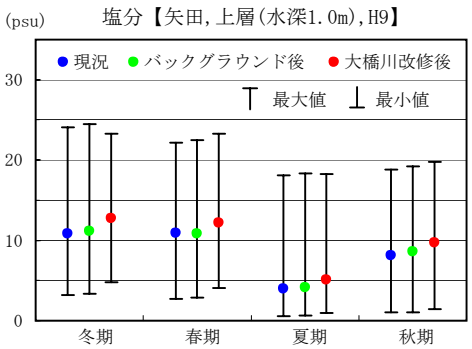

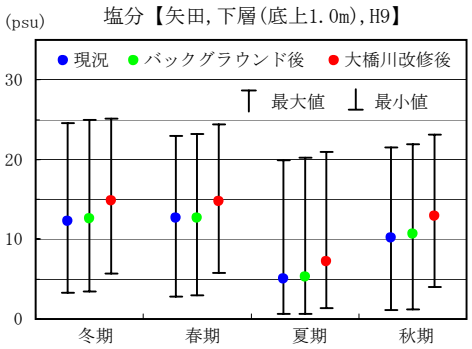

＊冬期：1-3月　春期：4-6月　夏期：7-9月　秋期：10-12月

図6.1.1-301　現況及び大橋川改修後の塩分【大橋川(2/2)，期別集計・最大･最小，H9】

表6.1.1-262　現況及び大橋川改修後の塩分【大橋川(7.4k)，上層(水深1.0m)，期別集計，H9】

(psu)

期間	予測結果									変化量					
	現　況 ①			バックグラウンド後 ②			大橋川改修後 ③			大橋川改修後－現況 ③－①			大橋川改修後－バックグラウンド後 ③－②		
	最大	平均	最小	最大	平均	最小	最大	平均	最小	最大	平均	最小	最大	平均	最小
冬期	15.2	7.1	3.1	15.2	7.4	3.4	16.2	9.4	4.7	1.0	2.3	1.6	1.0	2.0	1.3
春期	13.9	6.5	2.9	14.2	6.5	3.0	15.8	8.3	4.0	1.9	1.8	1.1	1.6	1.8	1.0
夏期	6.2	2.0	0.6	6.6	2.1	0.6	9.5	2.9	0.8	3.3	0.9	0.2	2.9	0.8	0.2
秋期	12.7	4.1	0.6	13.1	4.3	0.6	13.7	5.6	0.9	1.0	1.5	0.3	0.6	1.3	0.3
平均	12.0	4.9	1.8	12.3	5.1	1.9	13.8	6.6	2.6	1.8	1.7	0.8	1.5	1.5	0.7

表6.1.1-263　現況及び大橋川改修後の塩分【大橋川(7.4k)，H.P.-3.5m，期別集計，H9】

(psu)

期間	予測結果									変化量					
	現　況 ①			バックグラウンド後 ②			大橋川改修後 ③			大橋川改修後－現況 ③－①			大橋川改修後－バックグラウンド後 ③－②		
	最大	平均	最小	最大	平均	最小	最大	平均	最小	最大	平均	最小	最大	平均	最小
冬期	17.9	8.1	3.2	17.8	8.3	3.4	17.7	10.1	4.8	-0.2	2.0	1.6	-0.1	1.8	1.4
春期	16.4	7.6	2.9	16.6	7.6	3.0	17.1	9.1	4.1	0.7	1.5	1.2	0.5	1.5	1.1
夏期	9.9	2.6	0.6	10.0	2.6	0.7	11.0	3.5	0.9	1.1	0.9	0.3	1.0	0.9	0.2
秋期	14.4	5.2	0.6	15.1	5.4	0.7	15.2	6.6	0.9	0.8	1.4	0.3	0.1	1.2	0.2
平均	14.7	5.9	1.8	14.9	6.0	2.0	15.3	7.3	2.7	0.6	1.4	0.9	0.4	1.3	0.7

表6.1.1-264　現況及び大橋川改修後の塩分【大橋川(6.8k)，上層(水深1.0m)，期別集計，H9】

(psu)

期間	予測結果									変化量					
	現　況 ①			バックグラウンド後 ②			大橋川改修後 ③			大橋川改修後－現況 ③－①			大橋川改修後－バックグラウンド後 ③－②		
	最大	平均	最小	最大	平均	最小	最大	平均	最小	最大	平均	最小	最大	平均	最小
冬期	16.5	7.6	3.1	16.4	7.8	3.3	16.6	9.8	4.7	0.1	2.2	1.6	0.2	2.0	1.4
春期	14.5	7.0	2.8	14.8	7.0	3.0	16.2	8.7	4.0	1.7	1.7	1.2	1.4	1.7	1.0
夏期	7.6	2.2	0.6	7.8	2.3	0.6	10.1	3.1	0.8	2.5	0.9	0.2	2.3	0.8	0.2
秋期	13.6	4.6	0.6	14.2	4.8	0.6	14.4	6.0	0.9	0.8	1.4	0.3	0.2	1.2	0.3
平均	13.1	5.4	1.8	13.3	5.5	1.9	14.3	6.9	2.6	1.2	1.5	0.8	1.0	1.4	0.7

表6.1.1-265　現況及び大橋川改修後の塩分【大橋川(6.8k)，H.P.-3.5m，期別集計，H9】

(psu)

期間	予測結果									変化量					
	現　況 ①			バックグラウンド後 ②			大橋川改修後 ③			大橋川改修後－現況 ③－①			大橋川改修後－バックグラウンド後 ③－②		
	最大	平均	最小	最大	平均	最小	最大	平均	最小	最大	平均	最小	最大	平均	最小
冬期	20.0	8.7	3.2	20.6	9.0	3.4	20.2	10.6	4.8	0.2	1.9	1.6	-0.4	1.6	1.4
春期	18.8	8.4	2.9	19.0	8.3	3.0	18.7	9.8	4.1	-0.1	1.4	1.2	-0.3	1.5	1.1
夏期	13.2	2.9	0.6	13.3	3.0	0.7	13.3	4.0	0.9	0.1	1.1	0.3	0.0	1.0	0.2
秋期	16.2	5.9	0.6	16.9	6.2	0.7	16.1	7.4	1.0	-0.1	1.5	0.4	-0.8	1.2	0.3
平均	17.1	6.5	1.8	17.5	6.6	2.0	17.1	8.0	2.7	0.0	1.5	0.9	-0.4	1.4	0.7

＊冬期：1-3月　春期：4-6月　夏期：7-9月　秋期：10-12月

表6.1.1-266　現況及び大橋川改修後の塩分【大橋川(6.4k)，上層(水深1.0m)，期別集計，H9】

(psu)

期間	予測結果									変化量					
	現　況 ①			バックグラウンド後 ②			大橋川改修後 ③			大橋川改修後－現　況 ③－①			大橋川改修後－バックグラウンド後 ③－②		
	最大	平均	最小	最大	平均	最小	最大	平均	最小	最大	平均	最小	最大	平均	最小
冬期	17.4	8.0	3.1	17.2	8.2	3.4	17.1	10.1	4.7	-0.3	2.1	1.6	-0.1	1.9	1.3
春期	16.0	7.4	2.9	16.3	7.4	3.0	16.6	9.0	4.0	0.6	1.6	1.1	0.3	1.6	1.0
夏期	8.6	2.4	0.6	8.7	2.5	0.6	10.5	3.3	0.9	1.9	0.9	0.3	1.8	0.8	0.3
秋期	14.3	5.0	0.6	14.9	5.2	0.6	15.1	6.4	1.0	0.8	1.4	0.4	0.2	1.2	0.4
平均	14.1	5.7	1.8	14.3	5.8	1.9	14.8	7.2	2.7	0.7	1.5	0.9	0.5	1.4	0.8

表6.1.1-267　現況及び大橋川改修後の塩分【大橋川(6.4k)，H.P.-3.5m，期別集計，H9】

(psu)

期間	予測結果									変化量					
	現　況 ①			バックグラウンド後 ②			大橋川改修後 ③			大橋川改修後－現　況 ③－①			大橋川改修後－バックグラウンド後 ③－②		
	最大	平均	最小	最大	平均	最小	最大	平均	最小	最大	平均	最小	最大	平均	最小
冬期	21.2	9.1	3.2	21.8	9.4	3.4	22.5	11.3	4.8	1.3	2.2	1.6	0.7	1.9	1.4
春期	19.7	8.8	2.9	19.9	8.7	3.0	20.2	10.7	4.1	0.5	1.9	1.2	0.3	2.0	1.1
夏期	13.9	3.1	0.6	14.0	3.2	0.7	15.7	4.5	0.9	1.8	1.4	0.3	1.7	1.3	0.2
秋期	16.6	6.3	0.6	17.4	6.6	0.7	17.2	8.4	1.1	0.6	2.1	0.5	-0.2	1.8	0.4
平均	17.9	6.8	1.8	18.3	7.0	2.0	18.9	8.7	2.7	1.0	1.9	0.9	0.6	1.7	0.7

表6.1.1-268　現況及び大橋川改修後の塩分【大橋川(5.4k)，上層(水深1.0m)，期別集計，H9】

(psu)

期間	予測結果									変化量					
	現　況 ①			バックグラウンド後 ②			大橋川改修後 ③			大橋川改修後－現　況 ③－①			大橋川改修後－バックグラウンド後 ③－②		
	最大	平均	最小	最大	平均	最小	最大	平均	最小	最大	平均	最小	最大	平均	最小
冬期	19.0	8.7	3.1	18.8	8.9	3.4	18.3	10.8	4.7	-0.7	2.1	1.6	-0.5	1.9	1.3
春期	18.2	8.3	2.9	18.4	8.2	3.0	18.7	9.9	4.0	0.5	1.6	1.1	0.3	1.7	1.0
夏期	11.4	2.8	0.6	11.5	2.9	0.6	11.8	3.8	0.9	0.4	1.0	0.3	0.3	0.9	0.3
秋期	15.3	5.7	0.6	16.0	6.0	0.7	16.1	7.3	1.1	0.8	1.6	0.5	0.1	1.3	0.4
平均	16.0	6.4	1.8	16.2	6.5	1.9	16.2	8.0	2.7	0.2	1.6	0.9	0.0	1.5	0.8

表6.1.1-269　現況及び大橋川改修後の塩分【大橋川(5.4k)，H.P.-3.5m，期別集計，H9】

(psu)

期間	予測結果									変化量					
	現　況 ①			バックグラウンド後 ②			大橋川改修後 ③			大橋川改修後－現　況 ③－①			大橋川改修後－バックグラウンド後 ③－②		
	最大	平均	最小	最大	平均	最小	最大	平均	最小	最大	平均	最小	最大	平均	最小
冬期	23.3	9.9	3.2	23.8	10.2	3.4	23.4	12.3	4.8	0.1	2.4	1.6	-0.4	2.1	1.4
春期	21.3	9.8	2.9	21.6	9.7	3.0	21.8	11.8	4.1	0.5	2.0	1.2	0.2	2.1	1.1
夏期	16.6	3.6	0.6	16.7	3.7	0.7	17.7	5.2	0.9	1.1	1.6	0.3	1.0	1.5	0.2
秋期	17.5	7.2	0.7	18.3	7.6	0.7	19.4	9.6	1.4	1.9	2.4	0.7	1.1	2.0	0.7
平均	19.7	7.6	1.9	20.1	7.8	2.0	20.6	9.7	2.8	0.9	2.1	0.9	0.5	1.9	0.8

＊冬期：1-3月　春期：4-6月　夏期：7-9月　秋期：10-12月

表6.1.1-270　現況及び大橋川改修後の塩分【大橋川(4.4k)，上層(水深1.0m)，期別集計，H9】

(psu)

期間	予測結果									変化量					
	現　況 ①			バックグラウンド後 ②			大橋川改修後 ③			大橋川改修後－現　況 ③－①			大橋川改修後－バックグラウンド後 ③－②		
	最大	平均	最小	最大	平均	最小	最大	平均	最小	最大	平均	最小	最大	平均	最小
冬期	20.6	9.3	3.1	21.0	9.6	3.4	19.2	11.6	4.7	-1.4	2.3	1.6	-1.8	2.0	1.3
春期	19.9	9.0	2.8	20.2	9.0	3.0	20.7	10.8	4.0	0.8	1.8	1.2	0.5	1.8	1.0
夏期	13.8	3.1	0.6	14.0	3.2	0.7	14.6	4.3	0.9	0.8	1.2	0.3	0.6	1.1	0.2
秋期	16.2	6.4	0.7	17.0	6.7	0.8	17.0	8.3	1.2	0.8	1.9	0.5	0.0	1.6	0.4
平均	17.6	7.0	1.8	18.1	7.1	2.0	17.9	8.8	2.7	0.3	1.8	0.9	-0.2	1.7	0.7

表6.1.1-271　現況及び大橋川改修後の塩分【大橋川(4.4k)，H.P.-3.5m，期別集計，H9】

(psu)

期間	予測結果									変化量					
	現　況 ①			バックグラウンド後 ②			大橋川改修後 ③			大橋川改修後－現　況 ③－①			大橋川改修後－バックグラウンド後 ③－②		
	最大	平均	最小	最大	平均	最小	最大	平均	最小	最大	平均	最小	最大	平均	最小
冬期	24.0	10.7	3.2	24.5	11.1	3.4	24.2	13.1	4.9	0.2	2.4	1.7	-0.3	2.0	1.5
春期	22.2	10.9	2.9	22.4	10.9	3.0	23.0	12.7	4.2	0.8	1.8	1.3	0.6	1.8	1.2
夏期	18.4	4.1	0.6	18.6	4.3	0.7	18.8	5.8	0.9	0.4	1.7	0.3	0.2	1.5	0.2
秋期	19.2	8.3	0.9	19.6	8.7	1.0	20.5	10.6	1.4	1.3	2.3	0.5	0.9	1.9	0.4
平均	21.0	8.5	1.9	21.3	8.8	2.0	21.6	10.6	2.9	0.6	2.1	1.0	0.3	1.8	0.9

表6.1.1-272　現況及び大橋川改修後の塩分【大橋川(3.4k)，上層(水深1.0m)，期別集計，H9】

(psu)

期間	予測結果									変化量					
	現　況 ①			バックグラウンド後 ②			大橋川改修後 ③			大橋川改修後－現　況 ③－①			大橋川改修後－バックグラウンド後 ③－②		
	最大	平均	最小	最大	平均	最小	最大	平均	最小	最大	平均	最小	最大	平均	最小
冬期	23.2	10.2	3.2	23.6	10.5	3.4	21.9	12.4	4.8	-1.3	2.2	1.6	-1.7	1.9	1.4
春期	21.5	10.1	2.8	21.8	10.0	3.0	22.5	11.8	4.0	1.0	1.7	1.2	0.7	1.8	1.0
夏期	16.7	3.6	0.6	16.8	3.8	0.7	17.1	4.9	0.9	0.4	1.3	0.3	0.3	1.1	0.2
秋期	17.2	7.4	0.9	18.0	7.8	1.0	18.7	9.3	1.4	1.5	1.9	0.5	0.7	1.5	0.4
平均	19.7	7.8	1.9	20.1	8.0	2.0	20.1	9.6	2.8	0.4	1.8	0.9	0.0	1.6	0.8

表6.1.1-273　現況及び大橋川改修後の塩分【大橋川(3.4k)，H.P.-3.5m，期別集計，H9】

(psu)

期間	予測結果									変化量					
	現　況 ①			バックグラウンド後 ②			大橋川改修後 ③			大橋川改修後－現　況 ③－①			大橋川改修後－バックグラウンド後 ③－②		
	最大	平均	最小	最大	平均	最小	最大	平均	最小	最大	平均	最小	最大	平均	最小
冬期	24.4	11.8	3.2	24.8	12.1	3.4	24.9	14.2	5.3	0.5	2.4	2.1	0.1	2.1	1.9
春期	22.9	12.1	2.9	23.1	12.1	3.0	24.1	14.0	5.7	1.2	1.9	2.8	1.0	1.9	2.7
夏期	19.8	4.8	0.6	20.1	4.9	0.7	20.4	6.7	1.2	0.6	1.9	0.6	0.3	1.8	0.5
秋期	21.1	9.5	1.0	21.5	10.0	1.1	22.6	12.1	2.0	1.5	2.6	1.0	1.1	2.1	0.9
平均	22.1	9.6	1.9	22.4	9.8	2.1	23.0	11.8	3.6	0.9	2.2	1.7	0.6	2.0	1.5

＊冬期：1-3月　春期：4-6月　夏期：7-9月　秋期：10-12月

表6.1.1-274　現況及び大橋川改修後の塩分【大橋川(2.4k)，上層(水深1.0m)，期別集計，H9】

(psu)

期間	予測結果									変化量					
	現　況 ①			バックグラウンド後 ②			大橋川改修後 ③			大橋川改修後－現　況 ③－①			大橋川改修後－バックグラウンド後 ③－②		
	最大	平均	最小	最大	平均	最小	最大	平均	最小	最大	平均	最小	最大	平均	最小
冬期	24.0	10.8	3.2	24.5	11.1	3.4	23.6	12.9	4.8	-0.4	2.1	1.6	-0.9	1.8	1.4
春期	22.2	10.8	2.8	22.5	10.7	2.9	23.5	12.3	4.1	1.3	1.5	1.3	1.0	1.6	1.2
夏期	18.2	4.0	0.6	18.4	4.1	0.6	18.5	5.2	0.9	0.3	1.2	0.3	0.1	1.1	0.3
秋期	18.7	8.0	1.0	19.1	8.5	1.1	20.0	9.9	1.4	1.3	1.9	0.4	0.9	1.4	0.3
平均	20.8	8.4	1.9	21.1	8.6	2.0	21.4	10.1	2.8	0.6	1.7	0.9	0.3	1.5	0.8

表6.1.1-275　現況及び大橋川改修後の塩分【大橋川(2.4k)，H.P.-3.5m，期別集計，H9】

(psu)

期間	予測結果									変化量					
	現　況 ①			バックグラウンド後 ②			大橋川改修後 ③			大橋川改修後－現　況 ③－①			大橋川改修後－バックグラウンド後 ③－②		
	最大	平均	最小	最大	平均	最小	最大	平均	最小	最大	平均	最小	最大	平均	最小
冬期	24.6	12.5	3.3	25.0	12.9	3.4	25.1	14.8	5.8	0.5	2.3	2.5	0.1	1.9	2.4
春期	23.1	12.9	2.9	23.3	12.9	3.2	24.3	14.7	5.8	1.2	1.8	2.9	1.0	1.8	2.6
夏期	20.1	5.2	0.6	20.4	5.4	0.7	20.8	7.1	1.3	0.7	1.9	0.7	0.4	1.7	0.6
秋期	21.8	10.5	1.1	22.2	11.0	1.2	22.9	12.8	4.0	1.1	2.3	2.9	0.7	1.8	2.8
平均	22.4	10.3	2.0	22.7	10.6	2.1	23.3	12.4	4.2	0.9	2.1	2.2	0.6	1.8	2.1

表6.1.1-276　現況及び大橋川改修後の塩分【大橋川(1.4k)，上層(水深1.0m)，期別集計，H9】

(psu)

期間	予測結果									変化量					
	現　況 ①			バックグラウンド後 ②			大橋川改修後 ③			大橋川改修後－現　況 ③－①			大橋川改修後－バックグラウンド後 ③－②		
	最大	平均	最小	最大	平均	最小	最大	平均	最小	最大	平均	最小	最大	平均	最小
冬期	24.5	11.6	3.3	24.9	12.0	3.4	24.8	13.7	5.0	0.3	2.1	1.7	-0.1	1.7	1.6
春期	22.9	11.8	2.9	23.2	11.7	3.0	24.3	13.2	4.6	1.4	1.4	1.7	1.1	1.5	1.6
夏期	19.7	4.5	0.6	19.9	4.6	0.6	19.9	5.7	1.1	0.2	1.2	0.5	0.0	1.1	0.5
秋期	20.6	9.0	1.2	21.0	9.5	1.3	21.6	10.8	1.7	1.0	1.8	0.5	0.6	1.3	0.4
平均	21.9	9.2	2.0	22.3	9.5	2.1	22.7	10.9	3.1	0.8	1.7	1.1	0.4	1.4	1.0

表6.1.1-277　現況及び大橋川改修後の塩分【大橋川(1.4k)，H.P.-3.5m，期別集計，H9】

(psu)

期間	予測結果									変化量					
	現　況 ①			バックグラウンド後 ②			大橋川改修後 ③			大橋川改修後－現　況 ③－①			大橋川改修後－バックグラウンド後 ③－②		
	最大	平均	最小	最大	平均	最小	最大	平均	最小	最大	平均	最小	最大	平均	最小
冬期	24.7	14.1	3.5	25.1	14.6	3.6	25.3	16.2	6.7	0.6	2.1	3.2	0.2	1.6	3.1
春期	23.9	14.8	3.9	24.2	14.9	4.1	24.7	16.3	6.3	0.8	1.5	2.4	0.5	1.4	2.2
夏期	21.3	6.3	0.6	21.6	6.6	0.7	21.7	8.4	1.3	0.4	2.1	0.7	0.1	1.8	0.6
秋期	23.4	12.7	2.8	23.8	13.3	3.0	24.0	14.8	4.0	0.6	2.1	1.2	0.2	1.5	1.0
平均	23.3	12.0	2.7	23.7	12.4	2.9	23.9	13.9	4.6	0.6	1.9	1.9	0.2	1.5	1.7

＊冬期：1-3月　春期：4-6月　夏期：7-9月　秋期：10-12月

表6.1.1-278　現況及び大橋川改修後の塩分【大橋川(0.8k)，上層(水深1.0m)，期別集計，H9】

(psu)

期間	予測結果									変化量					
	現　況 ①			バックグラウンド後 ②			大橋川改修後 ③			大橋川改修後－現　況 ③－①			大橋川改修後－バックグラウンド後 ③－②		
	最大	平均	最小	最大	平均	最小	最大	平均	最小	最大	平均	最小	最大	平均	最小
冬期	24.6	12.5	3.4	25.0	12.8	3.5	25.1	14.3	5.1	0.5	1.8	1.7	0.1	1.5	1.6
春期	23.5	12.7	3.0	23.8	12.7	3.1	24.5	13.8	4.8	1.0	1.1	1.8	0.7	1.1	1.7
夏期	20.4	4.9	0.6	20.7	5.1	0.7	20.6	6.1	1.2	0.2	1.2	0.6	-0.1	1.0	0.5
秋期	22.1	9.9	1.3	22.5	10.5	1.4	22.5	11.5	1.9	0.4	1.6	0.6	0.0	1.0	0.5
平均	22.7	10.0	2.1	23.0	10.3	2.2	23.2	11.4	3.3	0.5	1.4	1.2	0.2	1.1	1.1

表6.1.1-279　現況及び大橋川改修後の塩分【大橋川(0.8k)，H.P.-3.5m，期別集計，H9】

(psu)

期間	予測結果									変化量					
	現　況 ①			バックグラウンド後 ②			大橋川改修後 ③			大橋川改修後－現　況 ③－①			大橋川改修後－バックグラウンド後 ③－②		
	最大	平均	最小	最大	平均	最小	最大	平均	最小	最大	平均	最小	最大	平均	最小
冬期	24.7	15.6	4.5	25.1	16.1	5.0	25.4	17.4	7.9	0.7	1.8	3.4	0.3	1.3	2.9
春期	24.2	16.5	3.9	24.5	16.7	4.1	24.9	17.7	6.8	0.7	1.2	2.9	0.4	1.0	2.7
夏期	21.9	7.5	0.7	22.2	7.8	0.8	22.2	9.9	1.8	0.3	2.4	1.1	0.0	2.1	1.0
秋期	24.4	14.8	2.8	24.8	15.4	2.9	24.5	16.5	4.0	0.1	1.7	1.2	-0.3	1.1	1.1
平均	23.8	13.6	3.0	24.2	14.0	3.2	24.3	15.4	5.1	0.5	1.8	2.1	0.1	1.4	1.9

表6.1.1-280　現況及び大橋川改修後の塩分【大橋川(0.2k)，上層(水深1.0m)，期別集計，H9】

(psu)

期間	予測結果									変化量					
	現　況 ①			バックグラウンド後 ②			大橋川改修後 ③			大橋川改修後－現　況 ③－①			大橋川改修後－バックグラウンド後 ③－②		
	最大	平均	最小	最大	平均	最小	最大	平均	最小	最大	平均	最小	最大	平均	最小
冬期	24.5	12.9	3.6	24.9	13.3	3.7	25.2	14.9	5.5	0.7	2.0	1.9	0.3	1.6	1.8
春期	23.8	13.2	3.8	24.2	13.1	4.1	24.6	14.6	5.8	0.8	1.4	2.0	0.4	1.5	1.7
夏期	20.7	5.2	0.7	21.0	5.4	0.8	21.1	6.7	1.4	0.4	1.5	0.7	0.1	1.3	0.6
秋期	22.9	10.5	1.8	23.3	11.1	1.9	23.4	12.5	3.2	0.5	2.0	1.4	0.1	1.4	1.3
平均	23.0	10.5	2.5	23.4	10.7	2.6	23.6	12.2	4.0	0.6	1.7	1.5	0.2	1.5	1.4

表6.1.1-281　現況及び大橋川改修後の塩分【大橋川(0.2k)，H.P.-3.5m，期別集計，H9】

(psu)

期間	予測結果									変化量					
	現　況 ①			バックグラウンド後 ②			大橋川改修後 ③			大橋川改修後－現　況 ③－①			大橋川改修後－バックグラウンド後 ③－②		
	最大	平均	最小	最大	平均	最小	最大	平均	最小	最大	平均	最小	最大	平均	最小
冬期	24.7	17.1	5.6	25.1	17.7	5.7	25.4	18.7	8.1	0.7	1.6	2.5	0.3	1.0	2.4
春期	24.4	18.1	4.0	24.8	18.4	4.6	24.9	19.0	7.3	0.5	0.9	3.3	0.1	0.6	2.7
夏期	22.3	8.9	0.8	22.7	9.4	0.9	22.5	11.9	1.8	0.2	3.0	1.0	-0.2	2.5	0.9
秋期	24.7	16.8	2.7	25.1	17.5	2.9	25.6	18.2	7.0	0.9	1.4	4.3	0.5	0.7	4.1
平均	24.0	15.2	3.3	24.4	15.8	3.5	24.6	17.0	6.1	0.6	1.8	2.8	0.2	1.2	2.6

＊冬期：1-3月　春期：4-6月　夏期：7-9月　秋期：10-12月

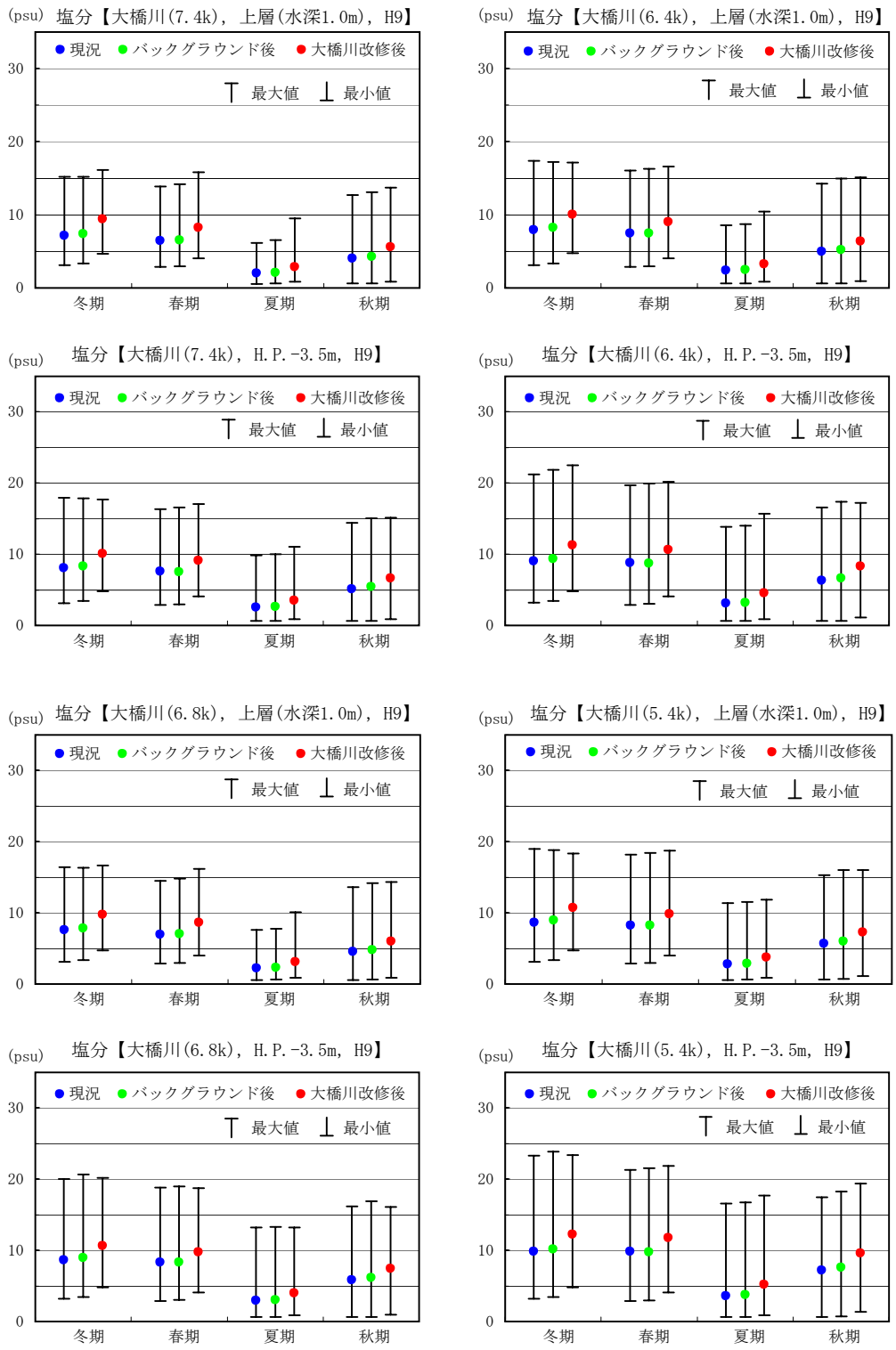

＊冬期：1-3月　春期：4-6月　夏期：7-9月　秋期：10-12月

図6.1.1-302　現況及び大橋川改修後の塩分【大橋川(7.4k～5.4k), 期別集計・最大･最小, H9】

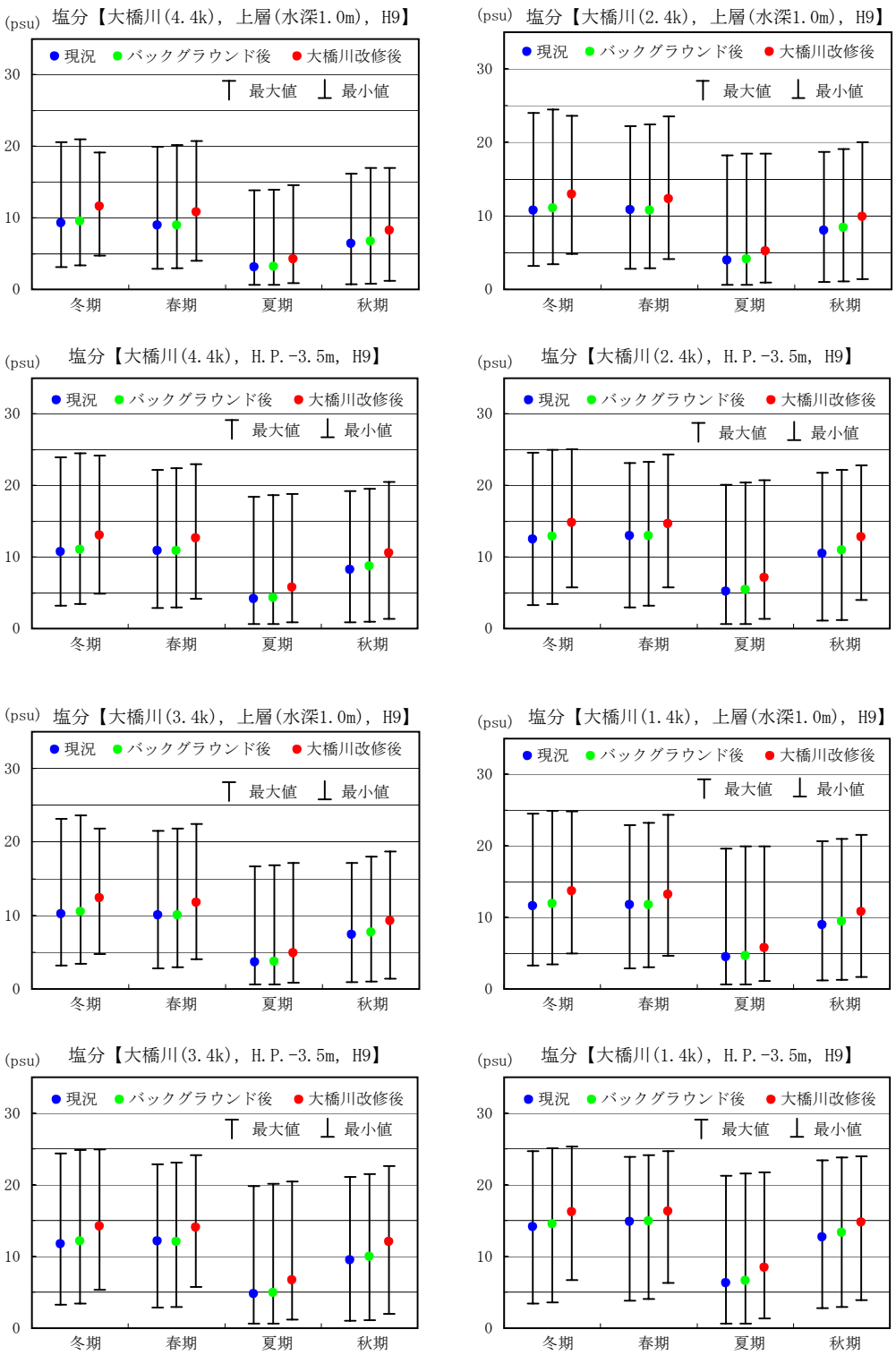

＊冬期：1-3月　春期：4-6月　夏期：7-9月　秋期：10-12月

図6.1.1-303　現況及び大橋川改修後の塩分【大橋川(4.4k～1.4k), 期別集計・最大･最小, H9】

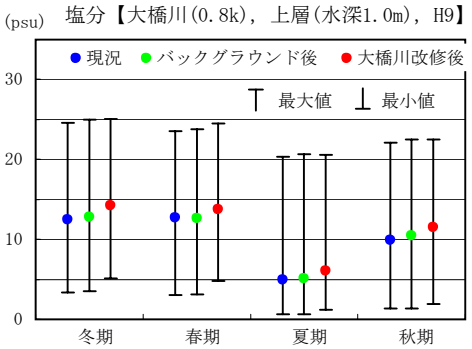

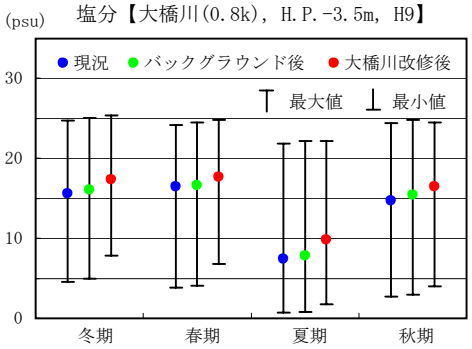

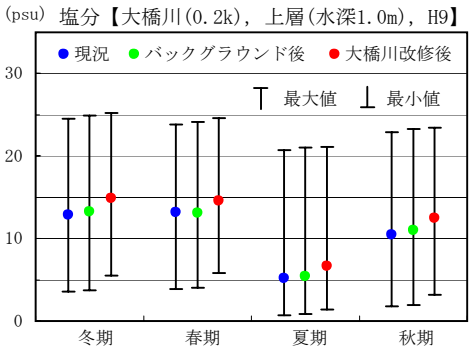

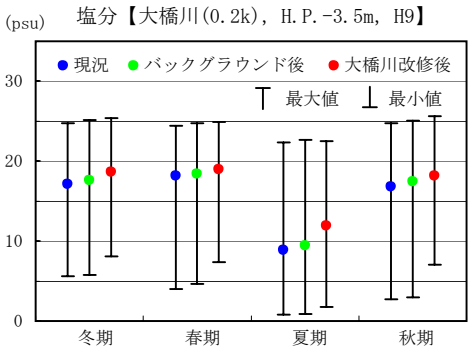

＊冬期：1-3月　春期：4-6月　夏期：7-9月　秋期：10-12月

図6.1.1-304　現況及び大橋川改修後の塩分【大橋川(0.8k・0.2k)，期別集計・最大･最小，H9】

表6.1.1-282　現況及び大橋川改修後の塩分【宍道湖西岸，H.P.-1.0m，期別集計，H10】

(psu)

期間	予測結果									変化量					
	現　況 ①			バックグラウンド後 ②			大橋川改修後 ③			大橋川改修後－現　況 ③－①			大橋川改修後－バックグラウンド後 ③－②		
	最大	平均	最小	最大	平均	最小	最大	平均	最小	最大	平均	最小	最大	平均	最小
冬期	4.7	1.1	0.0	4.9	1.2	0.0	6.5	1.9	0.1	1.8	0.8	0.1	1.6	0.7	0.1
春期	5.2	1.6	0.2	5.0	1.6	0.2	6.5	2.3	0.3	1.3	0.7	0.1	1.5	0.7	0.1
夏期	5.2	2.9	0.1	5.1	2.8	0.1	6.5	3.9	0.2	1.3	1.0	0.1	1.4	1.1	0.1
秋期	5.5	2.2	0.0	5.6	2.3	0.0	7.6	3.3	0.1	2.1	1.1	0.1	2.0	1.0	0.1
平均	5.2	2.0	0.1	5.2	2.0	0.1	6.8	2.9	0.2	1.6	0.9	0.1	1.6	0.9	0.1

表6.1.1-283　現況及び大橋川改修後の塩分【宍道湖西岸，H.P.-2.0m，期別集計，H10】

(psu)

期間	予測結果									変化量					
	現　況 ①			バックグラウンド後 ②			大橋川改修後 ③			大橋川改修後－現　況 ③－①			大橋川改修後－バックグラウンド後 ③－②		
	最大	平均	最小	最大	平均	最小	最大	平均	最小	最大	平均	最小	最大	平均	最小
冬期	4.8	1.6	0.4	5.0	1.7	0.4	6.6	2.7	0.8	1.8	1.1	0.4	1.6	1.0	0.4
春期	5.5	1.9	0.7	5.2	1.9	0.8	6.8	2.7	1.2	1.3	0.8	0.5	1.6	0.8	0.4
夏期	5.3	3.1	0.5	5.2	3.0	0.5	6.5	4.2	0.7	1.2	1.1	0.2	1.3	1.2	0.2
秋期	5.6	2.5	0.3	5.8	2.6	0.3	7.7	3.6	0.5	2.1	1.1	0.2	1.9	1.0	0.2
平均	5.3	2.3	0.5	5.3	2.3	0.5	6.9	3.3	0.8	1.6	1.0	0.3	1.6	1.0	0.3

表6.1.1-284　現況及び大橋川改修後の塩分【宍道湖西岸，H.P.-3.0m，期別集計，H10】

(psu)

期間	予測結果									変化量					
	現　況 ①			バックグラウンド後 ②			大橋川改修後 ③			大橋川改修後－現　況 ③－①			大橋川改修後－バックグラウンド後 ③－②		
	最大	平均	最小	最大	平均	最小	最大	平均	最小	最大	平均	最小	最大	平均	最小
冬期	5.1	2.1	0.7	5.4	2.2	0.8	6.9	3.3	1.3	1.8	1.2	0.6	1.5	1.1	0.5
春期	5.7	2.2	1.2	5.4	2.3	1.3	7.1	3.2	1.8	1.4	1.0	0.6	1.7	0.9	0.5
夏期	5.5	3.4	0.6	5.4	3.3	0.6	6.9	4.6	1.2	1.4	1.2	0.6	1.5	1.3	0.6
秋期	6.5	2.9	0.7	6.7	3.0	0.7	8.8	4.2	1.1	2.3	1.3	0.4	2.1	1.2	0.4
平均	5.7	2.7	0.8	5.7	2.7	0.9	7.4	3.8	1.4	1.7	1.1	0.6	1.7	1.1	0.5

表6.1.1-285　現況及び大橋川改修後の塩分【宍道湖西岸，H.P.-4.0m，期別集計，H10】

(psu)

期間	予測結果									変化量					
	現　況 ①			バックグラウンド後 ②			大橋川改修後 ③			大橋川改修後－現　況 ③－①			大橋川改修後－バックグラウンド後 ③－②		
	最大	平均	最小	最大	平均	最小	最大	平均	最小	最大	平均	最小	最大	平均	最小
冬期	5.8	2.3	0.8	6.1	2.4	0.8	7.6	3.6	1.6	1.8	1.3	0.8	1.5	1.2	0.8
春期	6.2	2.5	1.2	5.9	2.5	1.3	7.7	3.5	1.8	1.5	1.0	0.6	1.8	1.0	0.5
夏期	5.9	3.6	0.8	5.9	3.5	0.8	7.4	4.9	1.6	1.5	1.3	0.8	1.5	1.4	0.8
秋期	7.6	3.3	0.9	7.8	3.4	0.8	9.9	4.7	1.4	2.3	1.4	0.5	2.1	1.3	0.6
平均	6.4	2.9	0.9	6.4	3.0	0.9	8.2	4.2	1.6	1.8	1.3	0.7	1.8	1.2	0.7

＊冬期：1-3月　春期：4-6月　夏期：7-9月　秋期：10-12月

表6.1.1-286　現況及び大橋川改修後の塩分【宍道湖北岸，H.P.-1.0m，期別集計，H10】

(psu)

期間	予測結果									変化量					
	現　況 ①			バックグラウンド後 ②			大橋川改修後 ③			大橋川改修後－現　況 ③－①			大橋川改修後－バックグラウンド後 ③－②		
	最大	平均	最小	最大	平均	最小	最大	平均	最小	最大	平均	最小	最大	平均	最小
冬期	3.3	2.0	1.4	3.6	2.1	1.5	4.9	3.1	2.1	1.6	1.1	0.7	1.3	1.0	0.6
春期	4.1	2.3	0.8	3.8	2.3	0.8	5.1	3.2	1.3	1.0	0.9	0.5	1.3	0.9	0.5
夏期	4.7	3.4	1.8	4.7	3.3	1.8	6.1	4.5	2.5	1.4	1.1	0.7	1.4	1.2	0.7
秋期	5.9	3.0	1.3	6.1	3.1	1.1	8.0	4.1	1.7	2.1	1.1	0.4	1.9	1.0	0.6
平均	4.5	2.7	1.3	4.6	2.7	1.3	6.0	3.7	1.9	1.5	1.0	0.6	1.4	1.0	0.6

表6.1.1-287　現況及び大橋川改修後の塩分【宍道湖北岸，H.P.-2.0m，期別集計，H10】

(psu)

期間	予測結果									変化量					
	現　況 ①			バックグラウンド後 ②			大橋川改修後 ③			大橋川改修後－現　況 ③－①			大橋川改修後－バックグラウンド後 ③－②		
	最大	平均	最小	最大	平均	最小	最大	平均	最小	最大	平均	最小	最大	平均	最小
冬期	3.1	1.9	1.3	3.4	2.1	1.4	4.7	3.1	2.2	1.6	1.2	0.9	1.3	1.0	0.8
春期	3.8	2.3	0.9	3.5	2.3	0.9	4.8	3.2	1.5	1.0	0.9	0.6	1.3	0.9	0.6
夏期	4.3	3.4	1.9	4.3	3.3	1.9	5.6	4.4	2.6	1.3	1.0	0.7	1.3	1.1	0.7
秋期	5.5	2.9	1.2	5.6	3.0	1.1	7.5	4.0	1.8	2.0	1.1	0.6	1.9	1.0	0.7
平均	4.2	2.6	1.3	4.2	2.7	1.3	5.7	3.7	2.0	1.5	1.1	0.7	1.5	1.0	0.7

表6.1.1-288　現況及び大橋川改修後の塩分【宍道湖北岸，H.P.-3.0m，期別集計，H10】

(psu)

期間	予測結果									変化量					
	現　況 ①			バックグラウンド後 ②			大橋川改修後 ③			大橋川改修後－現　況 ③－①			大橋川改修後－バックグラウンド後 ③－②		
	最大	平均	最小	最大	平均	最小	最大	平均	最小	最大	平均	最小	最大	平均	最小
冬期	3.7	2.2	1.6	4.0	2.3	1.7	5.4	3.4	2.6	1.7	1.2	1.0	1.4	1.1	0.9
春期	4.5	2.6	1.3	4.4	2.6	1.3	5.5	3.6	2.0	1.0	1.0	0.7	1.1	1.0	0.7
夏期	5.2	3.7	2.2	5.2	3.6	2.2	6.7	4.8	3.1	1.5	1.1	0.9	1.5	1.2	0.9
秋期	6.7	3.4	1.4	6.9	3.5	1.3	8.8	4.6	1.9	2.1	1.2	0.5	1.9	1.1	0.6
平均	5.0	3.0	1.6	5.1	3.0	1.6	6.6	4.1	2.4	1.6	1.1	0.8	1.5	1.1	0.8

表6.1.1-289　現況及び大橋川改修後の塩分【宍道湖北岸，H.P.-4.0m，期別集計，H10】

(psu)

期間	予測結果									変化量					
	現　況 ①			バックグラウンド後 ②			大橋川改修後 ③			大橋川改修後－現　況 ③－①			大橋川改修後－バックグラウンド後 ③－②		
	最大	平均	最小	最大	平均	最小	最大	平均	最小	最大	平均	最小	最大	平均	最小
冬期	4.0	2.3	1.6	4.1	2.4	1.7	5.6	3.6	2.6	1.6	1.3	1.0	1.5	1.2	0.9
春期	4.6	2.8	1.6	4.3	2.8	1.7	5.6	3.9	2.5	1.0	1.1	0.9	1.3	1.1	0.8
夏期	5.4	3.9	2.3	5.4	3.8	2.3	7.0	5.1	3.2	1.6	1.2	0.9	1.6	1.3	0.9
秋期	6.9	3.6	1.6	7.0	3.7	1.6	9.0	5.0	2.3	2.1	1.4	0.7	2.0	1.3	0.7
平均	5.2	3.2	1.8	5.2	3.2	1.8	6.8	4.4	2.7	1.6	1.2	0.9	1.6	1.2	0.9

＊冬期：1-3月　春期：4-6月　夏期：7-9月　秋期：10-12月

表6.1.1-290　現況及び大橋川改修後の塩分【宍道湖南岸，H.P.-1.0m，期別集計，H10】

(psu)

期間	予測結果									変化量					
	現　況 ①			バックグラウンド後 ②			大橋川改修後 ③			大橋川改修後－現　況 ③－①			大橋川改修後－バックグラウンド後 ③－②		
	最大	平均	最小	最大	平均	最小	最大	平均	最小	最大	平均	最小	最大	平均	最小
冬期	2.8	1.8	1.1	3.0	1.9	1.2	4.3	2.9	1.9	1.5	1.1	0.8	1.3	1.0	0.7
春期	3.7	2.3	1.2	3.3	2.3	1.3	4.6	3.2	1.9	0.9	0.9	0.7	1.3	0.9	0.6
夏期	4.2	3.3	2.5	4.1	3.2	2.5	5.4	4.3	3.2	1.2	1.0	0.7	1.3	1.1	0.7
秋期	4.3	2.5	0.9	4.4	2.6	0.9	6.0	3.5	1.4	1.7	1.0	0.5	1.6	0.9	0.5
平均	3.8	2.5	1.4	3.7	2.5	1.5	5.1	3.5	2.1	1.3	1.0	0.7	1.4	1.0	0.6

表6.1.1-291　現況及び大橋川改修後の塩分【宍道湖南岸，H.P.-2.0m，期別集計，H10】

(psu)

期間	予測結果									変化量					
	現　況 ①			バックグラウンド後 ②			大橋川改修後 ③			大橋川改修後－現　況 ③－①			大橋川改修後－バックグラウンド後 ③－②		
	最大	平均	最小	最大	平均	最小	最大	平均	最小	最大	平均	最小	最大	平均	最小
冬期	2.8	1.9	1.2	3.0	2.0	1.3	4.3	3.0	2.0	1.5	1.1	0.8	1.3	1.0	0.7
春期	3.7	2.4	1.5	3.4	2.4	1.5	4.6	3.3	2.2	0.9	0.9	0.7	1.2	0.9	0.7
夏期	4.2	3.4	3.0	4.2	3.3	2.8	5.5	4.5	3.9	1.3	1.1	0.9	1.3	1.2	1.1
秋期	4.7	2.7	1.1	4.8	2.8	1.2	6.6	3.8	1.7	1.9	1.1	0.6	1.8	1.0	0.5
平均	3.9	2.6	1.7	3.9	2.6	1.7	5.3	3.7	2.5	1.4	1.1	0.8	1.4	1.1	0.8

表6.1.1-292　現況及び大橋川改修後の塩分【宍道湖南岸，H.P.-3.0m，期別集計，H10】

(psu)

期間	予測結果									変化量					
	現　況 ①			バックグラウンド後 ②			大橋川改修後 ③			大橋川改修後－現　況 ③－①			大橋川改修後－バックグラウンド後 ③－②		
	最大	平均	最小	最大	平均	最小	最大	平均	最小	最大	平均	最小	最大	平均	最小
冬期	2.9	2.0	1.2	3.2	2.1	1.3	4.5	3.2	2.0	1.6	1.2	0.8	1.3	1.1	0.7
春期	4.0	2.6	1.6	3.8	2.6	1.7	4.9	3.6	2.5	0.9	1.0	0.9	1.1	1.0	0.8
夏期	4.6	3.6	3.0	4.6	3.5	2.8	5.9	4.7	3.9	1.3	1.1	0.9	1.3	1.2	1.1
秋期	5.0	2.9	1.3	5.2	3.0	1.4	7.1	4.1	2.0	2.1	1.2	0.7	1.9	1.1	0.6
平均	4.1	2.8	1.8	4.2	2.8	1.8	5.6	3.9	2.6	1.5	1.1	0.8	1.4	1.1	0.8

表6.1.1-293　現況及び大橋川改修後の塩分【宍道湖南岸，H.P.-4.0m，期別集計，H10】

(psu)

期間	予測結果									変化量					
	現　況 ①			バックグラウンド後 ②			大橋川改修後 ③			大橋川改修後－現　況 ③－①			大橋川改修後－バックグラウンド後 ③－②		
	最大	平均	最小	最大	平均	最小	最大	平均	最小	最大	平均	最小	最大	平均	最小
冬期	3.4	2.1	1.3	3.6	2.2	1.4	5.1	3.4	2.1	1.7	1.3	0.8	1.5	1.2	0.7
春期	4.4	2.8	1.7	4.5	2.8	1.8	6.0	3.9	2.6	1.6	1.1	0.9	1.5	1.1	0.8
夏期	5.0	3.8	3.1	5.1	3.7	2.9	6.6	5.0	4.0	1.6	1.2	0.9	1.5	1.3	1.1
秋期	5.8	3.3	1.3	5.9	3.4	1.4	8.1	4.6	2.1	2.3	1.3	0.8	2.2	1.2	0.7
平均	4.7	3.0	1.9	4.8	3.0	1.9	6.5	4.2	2.7	1.8	1.2	0.8	1.7	1.2	0.8

＊冬期：1-3月　春期：4-6月　夏期：7-9月　秋期：10-12月

表6.1.1-294　現況及び大橋川改修後の塩分【宍道湖東岸，H.P.-1.0m，期別集計，H10】

(psu)

期間	予測結果									変化量					
	現　況 ①			バックグラウンド後 ②			大橋川改修後 ③			大橋川改修後－現　況 ③－①			大橋川改修後－バックグラウンド後 ③－②		
	最大	平均	最小	最大	平均	最小	最大	平均	最小	最大	平均	最小	最大	平均	最小
冬期	14.8	3.6	1.5	15.0	3.8	1.6	15.1	5.3	2.4	0.3	1.7	0.9	0.1	1.5	0.8
春期	14.1	4.8	1.8	14.3	4.8	1.8	14.8	6.1	2.8	0.7	1.3	1.0	0.5	1.3	1.0
夏期	13.8	5.8	2.7	14.0	5.7	2.6	14.3	7.3	4.2	0.5	1.5	1.5	0.3	1.6	1.6
秋期	14.6	5.9	2.3	15.0	6.0	2.4	15.6	7.5	3.1	1.0	1.6	0.8	0.6	1.5	0.7
平均	14.3	5.0	2.1	14.6	5.1	2.1	15.0	6.6	3.1	0.7	1.6	1.0	0.4	1.5	1.0

表6.1.1-295　現況及び大橋川改修後の塩分【宍道湖東岸，H.P.-2.0m，期別集計，H10】

(psu)

期間	予測結果									変化量					
	現　況 ①			バックグラウンド後 ②			大橋川改修後 ③			大橋川改修後－現　況 ③－①			大橋川改修後－バックグラウンド後 ③－②		
	最大	平均	最小	最大	平均	最小	最大	平均	最小	最大	平均	最小	最大	平均	最小
冬期	13.1	3.3	1.5	13.3	3.5	1.6	13.2	5.0	2.3	0.1	1.7	0.8	-0.1	1.5	0.7
春期	12.5	4.4	1.8	12.7	4.4	1.9	13.1	5.7	2.7	0.6	1.3	0.9	0.4	1.3	0.8
夏期	11.9	5.4	2.8	12.0	5.3	2.6	13.1	6.9	3.8	1.2	1.5	1.0	1.1	1.6	1.2
秋期	13.2	5.5	2.4	13.6	5.6	2.5	15.1	7.1	3.2	1.9	1.6	0.8	1.5	1.5	0.7
平均	12.7	4.7	2.1	12.9	4.7	2.2	13.6	6.2	3.0	0.9	1.5	0.9	0.7	1.5	0.8

表6.1.1-296　現況及び大橋川改修後の塩分【宍道湖東岸，H.P.-3.0m，期別集計，H10】

(psu)

期間	予測結果									変化量					
	現　況 ①			バックグラウンド後 ②			大橋川改修後 ③			大橋川改修後－現　況 ③－①			大橋川改修後－バックグラウンド後 ③－②		
	最大	平均	最小	最大	平均	最小	最大	平均	最小	最大	平均	最小	最大	平均	最小
冬期	13.5	3.5	1.5	13.8	3.6	1.6	13.8	5.1	2.4	0.3	1.6	0.9	0.0	1.5	0.8
春期	13.2	4.7	1.8	13.4	4.6	1.9	13.3	5.8	2.7	0.1	1.1	0.9	-0.1	1.2	0.8
夏期	12.3	5.6	2.8	12.5	5.5	2.6	13.2	7.0	3.8	0.9	1.4	1.0	0.7	1.5	1.2
秋期	13.6	5.7	2.4	13.8	5.9	2.5	15.5	7.3	3.2	1.9	1.6	0.8	1.7	1.4	0.7
平均	13.2	4.9	2.1	13.4	4.9	2.2	14.0	6.3	3.0	0.8	1.4	0.9	0.6	1.4	0.8

表6.1.1-297　現況及び大橋川改修後の塩分【宍道湖東岸，H.P.-4.0m，期別集計，H10】

(psu)

期間	予測結果									変化量					
	現　況 ①			バックグラウンド後 ②			大橋川改修後 ③			大橋川改修後－現　況 ③－①			大橋川改修後－バックグラウンド後 ③－②		
	最大	平均	最小	最大	平均	最小	最大	平均	最小	最大	平均	最小	最大	平均	最小
冬期	12.6	4.1	1.6	12.9	4.3	1.7	13.9	5.9	2.6	1.3	1.8	1.0	1.0	1.6	0.9
春期	14.6	5.6	2.2	14.8	5.5	2.3	14.0	6.9	3.1	-0.6	1.3	0.9	-0.8	1.4	0.8
夏期	13.8	6.4	3.0	14.0	6.4	2.8	14.9	7.8	3.9	1.1	1.4	0.9	0.9	1.4	1.1
秋期	16.1	6.7	2.7	16.4	6.9	2.8	18.8	8.4	3.6	2.7	1.7	0.9	2.4	1.5	0.8
平均	14.3	5.7	2.4	14.5	5.8	2.4	15.4	7.3	3.3	1.1	1.6	0.9	0.9	1.5	0.9

＊冬期：1-3月　春期：4-6月　夏期：7-9月　秋期：10-12月

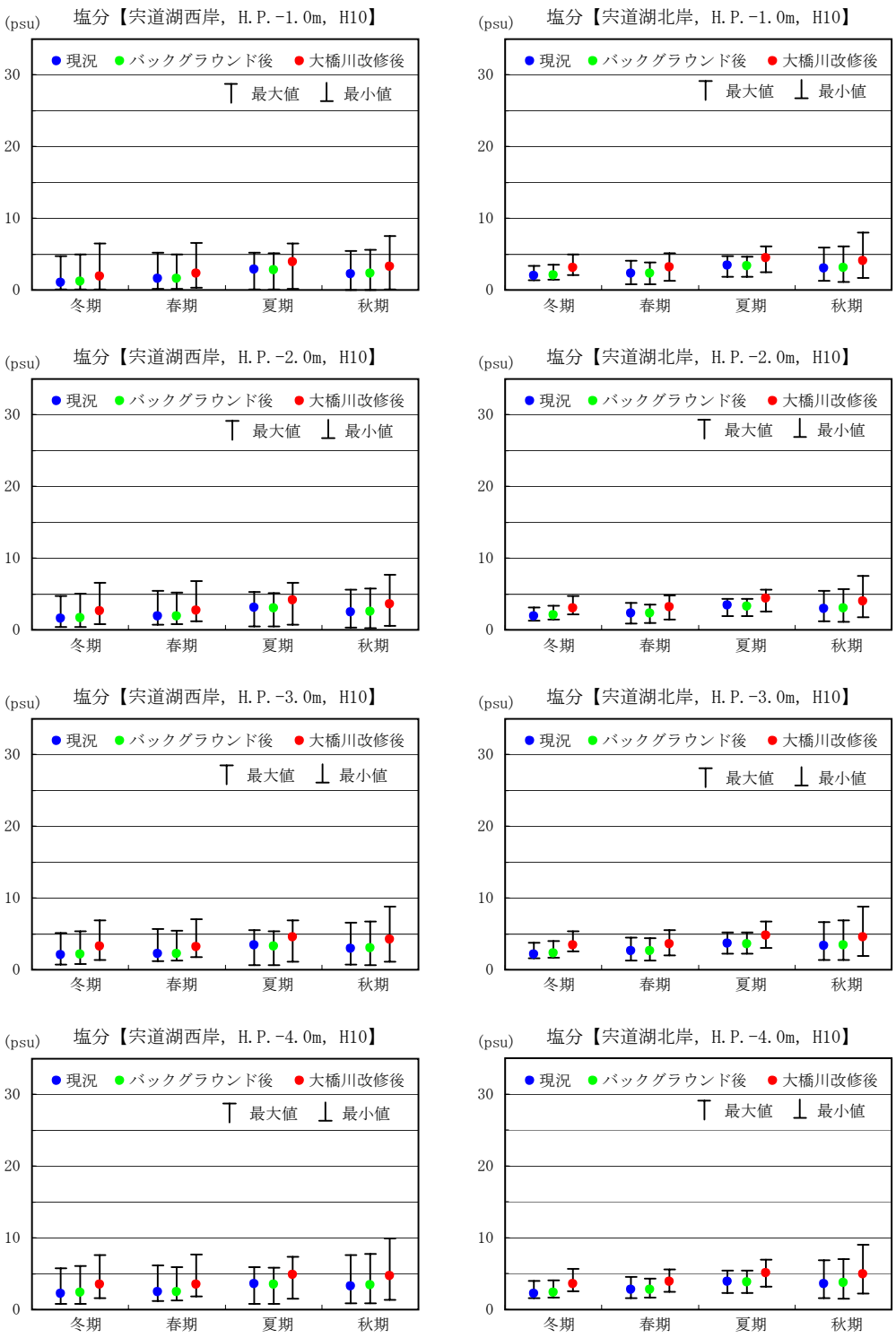

＊冬期：1-3月　春期：4-6月　夏期：7-9月　秋期：10-12月

図6.1.1-305　現況及び大橋川改修後の塩分【宍道湖西岸・北岸，期別集計・最大･最小，H10】

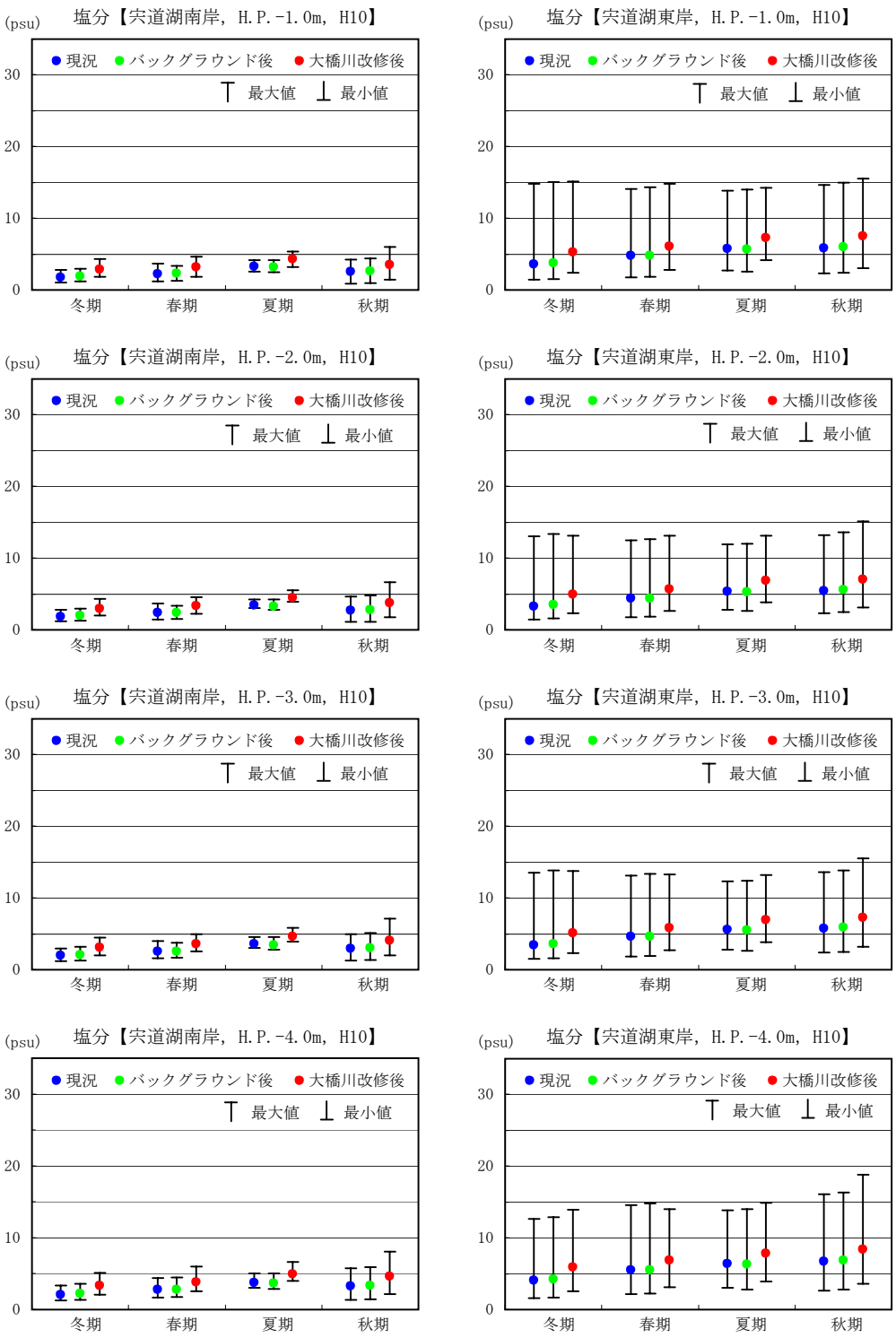

＊冬期：1-3月　春期：4-6月　夏期：7-9月　秋期：10-12月

図6.1.1-306　現況及び大橋川改修後の塩分【宍道湖南岸・東岸，期別集計・最大･最小，H10】

表6.1.1-298　現況及び大橋川改修後の塩分【松江，上層(水深1.0m)，期別集計，H10】

(psu)

期間	予測結果									変化量					
	現　況 ①			バックグラウンド後 ②			大橋川改修後 ③			大橋川改修後－現況 ③－①			大橋川改修後－バックグラウンド後 ③－②		
	最大	平均	最小	最大	平均	最小	最大	平均	最小	最大	平均	最小	最大	平均	最小
冬期	17.4	3.8	1.5	17.6	4.0	1.6	16.7	5.5	2.5	-0.7	1.7	1.0	-0.9	1.5	0.9
春期	15.6	5.3	1.8	15.9	5.3	1.8	15.5	6.4	2.8	-0.1	1.1	1.0	-0.4	1.1	1.0
夏期	15.1	6.3	2.8	15.2	6.2	2.6	15.5	7.6	4.1	0.4	1.3	1.3	0.3	1.4	1.5
秋期	15.7	6.4	1.8	16.1	6.6	2.0	15.3	7.8	2.7	-0.4	1.4	0.9	-0.8	1.2	0.7
平均	16.0	5.5	2.0	16.2	5.5	2.0	15.8	6.8	3.0	-0.2	1.3	1.0	-0.4	1.3	1.0

表6.1.1-299　現況及び大橋川改修後の塩分【松江，下層(底上1.0m)，期別集計，H10】

(psu)

期間	予測結果									変化量					
	現　況 ①			バックグラウンド後 ②			大橋川改修後 ③			大橋川改修後－現況 ③－①			大橋川改修後－バックグラウンド後 ③－②		
	最大	平均	最小	最大	平均	最小	最大	平均	最小	最大	平均	最小	最大	平均	最小
冬期	18.3	4.5	1.5	18.7	4.8	1.6	18.1	6.1	2.6	-0.2	1.6	1.1	-0.6	1.3	1.0
春期	18.1	6.2	1.9	18.4	6.2	2.0	16.3	7.0	2.9	-1.8	0.8	1.0	-2.1	0.8	0.9
夏期	17.4	7.4	3.0	17.5	7.4	2.9	16.7	8.7	4.3	-0.7	1.3	1.3	-0.8	1.3	1.4
秋期	18.6	7.5	1.8	19.1	7.7	2.1	17.7	8.5	2.8	-0.9	1.0	1.0	-1.4	0.8	0.7
平均	18.1	6.4	2.1	18.4	6.5	2.2	17.2	7.6	3.2	-0.9	1.2	1.1	-1.2	1.1	1.0

表6.1.1-300　現況及び大橋川改修後の塩分【大橋川中流，上層(水深1.0m)，期別集計，H10】

(psu)

期間	予測結果									変化量					
	現　況 ①			バックグラウンド後 ②			大橋川改修後 ③			大橋川改修後－現況 ③－①			大橋川改修後－バックグラウンド後 ③－②		
	最大	平均	最小	最大	平均	最小	最大	平均	最小	最大	平均	最小	最大	平均	最小
冬期	18.2	4.9	1.6	18.6	5.1	1.7	18.7	6.9	2.6	0.5	2.0	1.0	0.1	1.8	0.9
春期	18.3	6.6	2.0	18.5	6.6	2.1	17.6	7.9	3.0	-0.7	1.3	1.0	-0.9	1.3	0.9
夏期	18.1	7.8	3.1	18.2	7.8	3.0	18.2	9.4	4.4	0.1	1.6	1.3	0.0	1.6	1.4
秋期	19.1	7.8	1.8	19.7	8.0	2.0	19.0	9.3	2.6	-0.1	1.5	0.8	-0.7	1.3	0.6
平均	18.4	6.8	2.1	18.8	6.9	2.2	18.4	8.4	3.2	0.0	1.6	1.1	-0.4	1.5	1.0

表6.1.1-301　現況及び大橋川改修後の塩分【大橋川中流，下層(底上1.0m)，期別集計，H10】

(psu)

期間	予測結果									変化量					
	現　況 ①			バックグラウンド後 ②			大橋川改修後 ③			大橋川改修後－現況 ③－①			大橋川改修後－バックグラウンド後 ③－②		
	最大	平均	最小	最大	平均	最小	最大	平均	最小	最大	平均	最小	最大	平均	最小
冬期	19.1	6.0	1.6	19.5	6.2	1.7	20.5	8.4	2.8	1.4	2.4	1.2	1.0	2.2	1.1
春期	19.5	7.7	2.2	19.8	7.8	2.3	19.3	9.7	3.0	-0.2	2.0	0.8	-0.5	1.9	0.7
夏期	19.4	9.6	3.5	19.8	9.6	3.5	19.9	12.3	5.2	0.5	2.7	1.7	0.1	2.7	1.7
秋期	21.1	9.1	1.8	21.7	9.4	2.1	21.7	11.2	2.7	0.6	2.1	0.9	0.0	1.8	0.6
平均	19.8	8.1	2.3	20.2	8.3	2.4	20.4	10.4	3.4	0.6	2.3	1.1	0.2	2.1	1.0

＊冬期：1-3月　春期：4-6月　夏期：7-9月　秋期：10-12月

表6.1.1-302　現況及び大橋川改修後の塩分【剣先川中流，上層(水深1.0m)，期別集計，H10】

(psu)

期間	予測結果									変化量					
	現　況 ①			バックグラウンド後 ②			大橋川改修後 ③			大橋川改修後－現況 ③－①			大橋川改修後－バックグラウンド後 ③－②		
	最大	平均	最小	最大	平均	最小	最大	平均	最小	最大	平均	最小	最大	平均	最小
冬期	17.3	4.5	1.5	17.7	4.7	1.6	18.6	6.8	2.6	1.3	2.3	1.1	0.9	2.1	1.0
春期	18.1	6.2	1.9	18.4	6.2	1.9	17.4	7.8	2.9	-0.7	1.6	1.0	-1.0	1.6	1.0
夏期	18.5	7.3	2.9	18.6	7.3	2.7	18.0	9.4	4.4	-0.5	2.1	1.5	-0.6	2.1	1.7
秋期	18.7	7.4	1.8	19.3	7.6	2.0	18.8	9.2	2.5	0.1	1.8	0.7	-0.5	1.6	0.5
平均	18.2	6.4	2.0	18.5	6.5	2.1	18.2	8.3	3.1	0.0	1.9	1.1	-0.3	1.8	1.0

表6.1.1-303　現況及び大橋川改修後の塩分【剣先川中流，下層(底上1.0m)，期別集計，H10】

(psu)

期間	予測結果									変化量					
	現　況 ①			バックグラウンド後 ②			大橋川改修後 ③			大橋川改修後－現況 ③－①			大橋川改修後－バックグラウンド後 ③－②		
	最大	平均	最小	最大	平均	最小	最大	平均	最小	最大	平均	最小	最大	平均	最小
冬期	17.3	4.5	1.5	17.7	4.7	1.6	19.1	7.4	2.6	1.8	2.9	1.1	1.4	2.7	1.0
春期	18.1	6.2	1.9	18.4	6.2	1.9	18.3	8.5	3.0	0.2	2.3	1.1	-0.1	2.3	1.1
夏期	18.5	7.3	2.9	18.6	7.3	2.7	19.3	10.5	4.9	0.8	3.2	2.0	0.7	3.2	2.2
秋期	18.7	7.4	1.8	19.3	7.6	2.0	20.5	10.0	2.6	1.8	2.6	0.8	1.2	2.4	0.6
平均	18.2	6.4	2.0	18.5	6.5	2.1	19.3	9.1	3.3	1.1	2.7	1.3	0.8	2.6	1.2

表6.1.1-304　現況及び大橋川改修後の塩分【手貝水門下流，上層(水深1.0m)，期別集計，H10】

(psu)

期間	予測結果									変化量					
	現　況 ①			バックグラウンド後 ②			大橋川改修後 ③			大橋川改修後－現況 ③－①			大橋川改修後－バックグラウンド後 ③－②		
	最大	平均	最小	最大	平均	最小	最大	平均	最小	最大	平均	最小	最大	平均	最小
冬期	12.5	3.8	1.3	12.9	4.0	1.4	12.5	5.5	2.3	0.0	1.7	1.0	-0.4	1.5	0.9
春期	14.8	5.4	1.6	14.8	5.4	1.7	14.8	6.6	2.6	0.0	1.2	1.0	0.0	1.2	0.9
夏期	16.6	6.6	2.7	16.8	6.6	2.6	16.7	8.1	4.0	0.1	1.5	1.3	-0.1	1.5	1.4
秋期	16.8	6.5	1.7	17.2	6.7	2.0	15.6	7.8	2.4	-1.2	1.3	0.7	-1.6	1.1	0.4
平均	15.2	5.6	1.8	15.4	5.7	1.9	14.9	7.0	2.8	-0.3	1.4	1.0	-0.5	1.3	0.9

表6.1.1-305　現況及び大橋川改修後の塩分【手貝水門下流，下層(底上1.0m)，期別集計，H10】

(psu)

期間	予測結果									変化量					
	現　況 ①			バックグラウンド後 ②			大橋川改修後 ③			大橋川改修後－現況 ③－①			大橋川改修後－バックグラウンド後 ③－②		
	最大	平均	最小	最大	平均	最小	最大	平均	最小	最大	平均	最小	最大	平均	最小
冬期	12.5	3.8	1.3	12.9	4.0	1.4	15.2	6.4	2.4	2.7	2.6	1.1	2.3	2.4	1.0
春期	14.8	5.4	1.6	14.8	5.4	1.7	17.2	7.6	2.8	2.4	2.2	1.2	2.4	2.2	1.1
夏期	16.6	6.6	2.7	16.8	6.6	2.6	18.9	9.4	4.4	2.3	2.8	1.7	2.1	2.8	1.8
秋期	16.8	6.5	1.7	17.2	6.7	2.0	17.8	8.9	2.5	1.0	2.4	0.8	0.6	2.2	0.5
平均	15.2	5.6	1.8	15.4	5.7	1.9	17.3	8.1	3.0	2.1	2.5	1.2	1.9	2.4	1.1

＊冬期：1-3月　春期：4-6月　夏期：7-9月　秋期：10-12月

表6.1.1-306　現況及び大橋川改修後の塩分【矢田，上層(水深1.0m)，期別集計，H10】

(psu)

期間	予測結果									変化量					
	現　況 ①			バックグラウンド後 ②			大橋川改修後 ③			大橋川改修後－現況 ③－①			大橋川改修後－バックグラウンド後 ③－②		
	最大	平均	最小	最大	平均	最小	最大	平均	最小	最大	平均	最小	最大	平均	最小
冬期	19.2	6.5	1.6	19.6	6.7	1.6	20.0	8.3	2.7	0.8	1.8	1.1	0.4	1.6	1.1
春期	19.8	8.2	2.1	20.1	8.2	2.2	19.4	9.3	2.9	-0.4	1.1	0.8	-0.7	1.1	0.7
夏期	20.1	10.0	3.8	20.2	10.1	3.8	20.0	11.5	5.0	-0.1	1.5	1.2	-0.2	1.4	1.2
秋期	21.4	9.6	1.7	22.0	9.9	1.9	21.6	10.7	2.5	0.2	1.1	0.8	-0.4	0.8	0.6
平均	20.1	8.6	2.3	20.5	8.7	2.4	20.3	10.0	3.3	0.2	1.4	1.0	-0.2	1.3	0.9

表6.1.1-307　現況及び大橋川改修後の塩分【矢田，下層(底上1.0m)，期別集計，H10】

(psu)

期間	予測結果									変化量					
	現　況 ①			バックグラウンド後 ②			大橋川改修後 ③			大橋川改修後－現況 ③－①			大橋川改修後－バックグラウンド後 ③－②		
	最大	平均	最小	最大	平均	最小	最大	平均	最小	最大	平均	最小	最大	平均	最小
冬期	20.0	7.8	1.6	20.5	8.1	1.7	23.3	10.3	3.2	3.3	2.5	1.6	2.8	2.2	1.5
春期	20.5	9.8	2.2	20.8	9.9	2.2	20.6	11.7	3.0	0.1	1.9	0.8	-0.2	1.8	0.8
夏期	21.1	12.5	4.1	21.3	12.6	4.1	21.2	14.9	5.6	0.1	2.4	1.5	-0.1	2.3	1.5
秋期	22.2	11.3	1.7	22.8	11.6	2.0	22.8	13.3	2.6	0.6	2.0	0.9	0.0	1.7	0.6
平均	21.0	10.4	2.4	21.4	10.6	2.5	22.0	12.6	3.6	1.0	2.2	1.2	0.6	2.0	1.1

＊冬期：1-3月　春期：4-6月　夏期：7-9月　秋期：10-12月

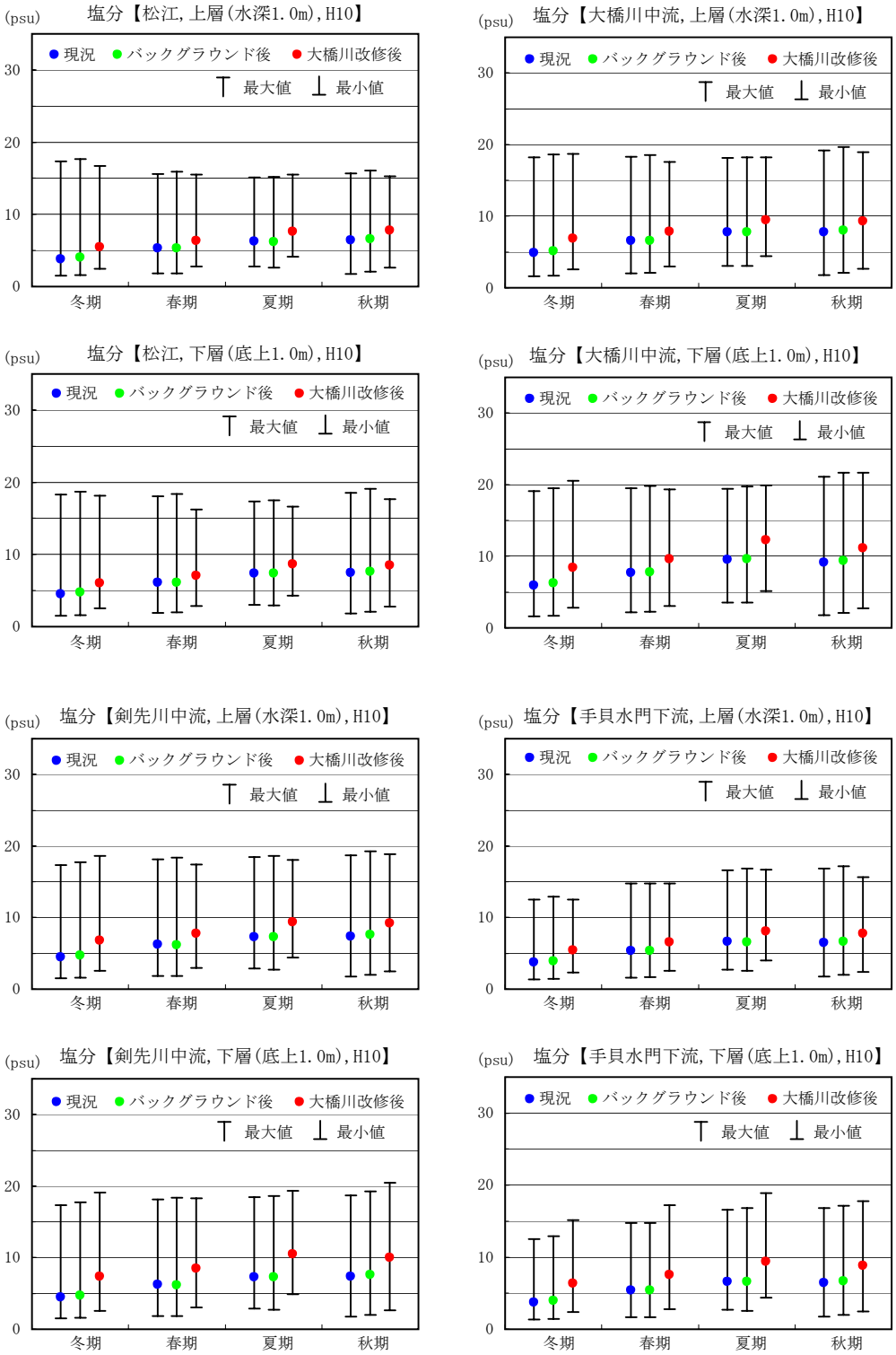

＊冬期：1-3月　春期：4-6月　夏期：7-9月　秋期：10-12月

図6.1.1-307　現況及び大橋川改修後の塩分【大橋川(1/2)，期別集計・最大･最小，H10】

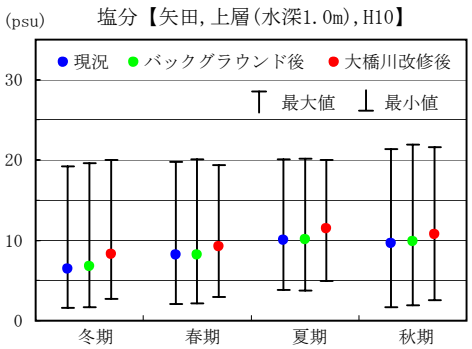

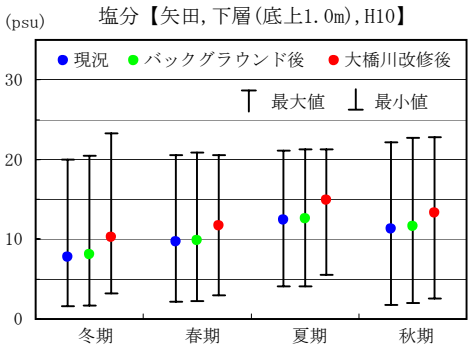

＊冬期：1-3月　春期：4-6月　夏期：7-9月　秋期：10-12月

図6.1.1-308　現況及び大橋川改修後の塩分【大橋川(2/2)，期別集計・最大･最小，H10】

表6.1.1-308　現況及び大橋川改修後の塩分【大橋川(7.4k)，上層(水深1.0m)，期別集計，H10】

(psu)

期間	予測結果									変化量					
	現　況 ①			バックグラウンド後 ②			大橋川改修後 ③			大橋川改修後－現況 ③－①			大橋川改修後－バックグラウンド後 ③－②		
	最大	平均	最小	最大	平均	最小	最大	平均	最小	最大	平均	最小	最大	平均	最小
冬期	16.0	3.5	1.5	16.1	3.7	1.6	15.8	5.2	2.5	-0.2	1.7	1.0	-0.3	1.5	0.9
春期	13.9	4.9	1.7	14.1	4.9	1.7	15.1	6.1	2.7	1.2	1.2	1.0	1.0	1.2	1.0
夏期	14.0	5.8	2.7	14.1	5.7	2.5	14.8	7.2	4.1	0.8	1.4	1.4	0.7	1.5	1.6
秋期	14.6	5.9	1.8	14.8	6.1	2.1	14.9	7.4	2.6	0.3	1.5	0.8	0.1	1.3	0.5
平均	14.6	5.0	1.9	14.8	5.1	2.0	15.2	6.5	3.0	0.6	1.5	1.1	0.4	1.4	1.0

表6.1.1-309　現況及び大橋川改修後の塩分【大橋川(7.4k)，H.P.-3.5m，期別集計，H10】

(psu)

期間	予測結果									変化量					
	現　況 ①			バックグラウンド後 ②			大橋川改修後 ③			大橋川改修後－現況 ③－①			大橋川改修後－バックグラウンド後 ③－②		
	最大	平均	最小	最大	平均	最小	最大	平均	最小	最大	平均	最小	最大	平均	最小
冬期	17.9	4.2	1.5	18.3	4.4	1.6	17.7	5.8	2.5	-0.2	1.6	1.0	-0.6	1.4	0.9
春期	16.9	5.8	1.9	17.1	5.7	1.9	15.9	6.8	2.9	-1.0	1.0	1.0	-1.2	1.1	1.0
夏期	16.3	6.9	2.9	16.5	6.8	2.7	16.1	8.3	4.2	-0.2	1.4	1.3	-0.4	1.5	1.5
秋期	17.1	7.0	1.9	17.6	7.2	2.2	16.9	8.3	2.8	-0.2	1.3	0.9	-0.7	1.1	0.6
平均	17.1	6.0	2.1	17.4	6.0	2.1	16.7	7.3	3.1	-0.4	1.3	1.0	-0.7	1.3	1.0

表6.1.1-310　現況及び大橋川改修後の塩分【大橋川(6.8k)，上層(水深1.0m)，期別集計，H10】

(psu)

期間	予測結果									変化量					
	現　況 ①			バックグラウンド後 ②			大橋川改修後 ③			大橋川改修後－現況 ③－①			大橋川改修後－バックグラウンド後 ③－②		
	最大	平均	最小	最大	平均	最小	最大	平均	最小	最大	平均	最小	最大	平均	最小
冬期	17.4	3.8	1.5	17.6	4.0	1.6	16.7	5.5	2.5	-0.7	1.7	1.0	-0.9	1.5	0.9
春期	15.6	5.3	1.8	15.9	5.3	1.8	15.5	6.4	2.8	-0.1	1.1	1.0	-0.4	1.1	1.0
夏期	15.1	6.3	2.8	15.2	6.2	2.6	15.5	7.6	4.1	0.4	1.3	1.3	0.3	1.4	1.5
秋期	15.7	6.4	1.8	16.1	6.6	2.0	15.3	7.8	2.7	-0.4	1.4	0.9	-0.8	1.2	0.7
平均	16.0	5.5	2.0	16.2	5.5	2.0	15.8	6.8	3.0	-0.2	1.3	1.0	-0.4	1.3	1.0

表6.1.1-311　現況及び大橋川改修後の塩分【大橋川(6.8k)，H.P.-3.5m，期別集計，H10】

(psu)

期間	予測結果									変化量					
	現　況 ①			バックグラウンド後 ②			大橋川改修後 ③			大橋川改修後－現況 ③－①			大橋川改修後－バックグラウンド後 ③－②		
	最大	平均	最小	最大	平均	最小	最大	平均	最小	最大	平均	最小	最大	平均	最小
冬期	18.4	4.7	1.5	18.9	4.9	1.6	18.4	6.3	2.6	0.0	1.6	1.1	-0.5	1.4	1.0
春期	18.5	6.3	2.0	18.8	6.3	2.0	16.5	7.4	2.9	-2.0	1.1	0.9	-2.3	1.1	0.9
夏期	17.9	7.6	3.0	18.1	7.6	2.9	17.2	9.2	4.4	-0.7	1.6	1.4	-0.9	1.6	1.5
秋期	19.2	7.7	1.8	19.7	7.9	2.1	18.6	8.8	2.8	-0.6	1.1	1.0	-1.1	0.9	0.7
平均	18.5	6.6	2.1	18.9	6.7	2.2	17.7	7.9	3.2	-0.8	1.3	1.1	-1.2	1.2	1.0

＊冬期：1-3月　春期：4-6月　夏期：7-9月　秋期：10-12月

表6.1.1-312　現況及び大橋川改修後の塩分【大橋川(6.4k)，上層(水深1.0m)，期別集計，H10】

(psu)

期間	予測結果									変化量					
	現　況 ①			バックグラウンド後 ②			大橋川改修後 ③			大橋川改修後－現　況 ③－①			大橋川改修後－バックグラウンド後 ③－②		
	最大	平均	最小	最大	平均	最小	最大	平均	最小	最大	平均	最小	最大	平均	最小
冬期	17.9	4.1	1.5	18.2	4.3	1.6	17.5	5.8	2.5	-0.4	1.7	1.0	-0.7	1.5	0.9
春期	16.6	5.7	1.9	16.9	5.7	1.9	16.1	6.7	2.9	-0.5	1.0	1.0	-0.8	1.0	1.0
夏期	16.1	6.6	2.9	16.2	6.6	2.7	16.3	7.9	4.2	0.2	1.3	1.3	0.1	1.3	1.5
秋期	16.8	6.8	1.8	17.2	7.0	2.1	15.7	8.1	2.7	-1.1	1.3	0.9	-1.5	1.1	0.6
平均	16.9	5.8	2.0	17.1	5.9	2.1	16.4	7.1	3.1	-0.5	1.3	1.1	-0.7	1.2	1.0

表6.1.1-313　現況及び大橋川改修後の塩分【大橋川(6.4k)，H.P.-3.5m，期別集計，H10】

(psu)

期間	予測結果									変化量					
	現　況 ①			バックグラウンド後 ②			大橋川改修後 ③			大橋川改修後－現　況 ③－①			大橋川改修後－バックグラウンド後 ③－②		
	最大	平均	最小	最大	平均	最小	最大	平均	最小	最大	平均	最小	最大	平均	最小
冬期	18.8	5.0	1.6	19.2	5.2	1.7	18.8	7.0	2.6	0.0	2.0	1.0	-0.4	1.8	0.9
春期	18.7	6.7	2.0	19.0	6.7	2.1	17.4	8.1	3.0	-1.3	1.4	1.0	-1.6	1.4	0.9
夏期	18.4	8.1	3.0	18.5	8.1	3.0	18.3	10.2	4.8	-0.1	2.1	1.8	-0.2	2.1	1.8
秋期	19.8	8.0	1.8	20.4	8.3	2.1	20.4	9.6	2.8	0.6	1.6	1.0	0.0	1.3	0.7
平均	18.9	7.0	2.1	19.3	7.1	2.2	18.7	8.7	3.3	-0.2	1.7	1.2	-0.6	1.6	1.1

表6.1.1-314　現況及び大橋川改修後の塩分【大橋川(5.4k)，上層(水深1.0m)，期別集計，H10】

(psu)

期間	予測結果									変化量					
	現　況 ①			バックグラウンド後 ②			大橋川改修後 ③			大橋川改修後－現　況 ③－①			大橋川改修後－バックグラウンド後 ③－②		
	最大	平均	最小	最大	平均	最小	最大	平均	最小	最大	平均	最小	最大	平均	最小
冬期	18.2	4.6	1.6	18.6	4.9	1.7	18.3	6.4	2.6	0.1	1.8	1.0	-0.3	1.5	0.9
春期	17.9	6.3	1.9	18.2	6.3	2.0	17.0	7.4	2.9	-0.9	1.1	1.0	-1.2	1.1	0.9
夏期	17.4	7.4	3.0	17.5	7.4	3.0	17.6	8.9	4.3	0.2	1.5	1.3	0.1	1.5	1.3
秋期	18.5	7.5	1.8	19.0	7.7	2.1	17.7	8.8	2.7	-0.8	1.3	0.9	-1.3	1.1	0.6
平均	18.0	6.5	2.1	18.3	6.6	2.2	17.7	7.9	3.1	-0.3	1.4	1.0	-0.6	1.3	0.9

表6.1.1-315　現況及び大橋川改修後の塩分【大橋川(5.4k)，H.P.-3.5m，期別集計，H10】

(psu)

期間	予測結果									変化量					
	現　況 ①			バックグラウンド後 ②			大橋川改修後 ③			大橋川改修後－現　況 ③－①			大橋川改修後－バックグラウンド後 ③－②		
	最大	平均	最小	最大	平均	最小	最大	平均	最小	最大	平均	最小	最大	平均	最小
冬期	19.0	5.6	1.6	19.4	5.9	1.7	19.6	7.9	2.7	0.6	2.3	1.1	0.2	2.0	1.0
春期	19.4	7.4	2.2	19.8	7.4	2.3	18.7	9.0	3.1	-0.7	1.6	0.9	-1.1	1.6	0.8
夏期	19.3	9.1	3.3	19.7	9.2	3.2	19.3	11.6	5.2	0.0	2.5	1.9	-0.4	2.4	2.0
秋期	21.0	8.8	1.8	21.6	9.1	2.1	21.2	10.6	2.7	0.2	1.8	0.9	-0.4	1.5	0.6
平均	19.7	7.7	2.2	20.1	7.9	2.3	19.7	9.8	3.4	0.0	2.1	1.2	-0.4	1.9	1.1

＊冬期：1-3月　春期：4-6月　夏期：7-9月　秋期：10-12月

表6.1.1-316　現況及び大橋川改修後の塩分【大橋川(4.4k)，上層(水深1.0m)，期別集計，H10】

(psu)

期間	予測結果									変化量					
	現　況 ①			バックグラウンド後 ②			大橋川改修後 ③			大橋川改修後－現　況 ③－①			大橋川改修後－バックグラウンド後 ③－②		
	最大	平均	最小	最大	平均	最小	最大	平均	最小	最大	平均	最小	最大	平均	最小
冬期	18.3	5.1	1.6	18.8	5.4	1.7	19.0	7.2	2.6	0.7	2.1	1.0	0.2	1.8	0.9
春期	18.6	6.8	2.0	18.8	6.8	2.1	17.9	8.2	3.0	-0.7	1.4	1.0	-0.9	1.4	0.9
夏期	18.6	8.1	3.1	18.7	8.1	3.1	18.7	9.8	4.5	0.1	1.7	1.4	0.0	1.7	1.4
秋期	19.7	8.1	1.8	20.3	8.3	2.0	19.7	9.7	2.6	0.0	1.6	0.8	-0.6	1.4	0.6
平均	18.8	7.0	2.1	19.2	7.2	2.2	18.8	8.7	3.2	0.0	1.7	1.1	-0.4	1.5	1.0

表6.1.1-317　現況及び大橋川改修後の塩分【大橋川(4.4k)，H.P.-3.5m，期別集計，H10】

(psu)

期間	予測結果									変化量					
	現　況 ①			バックグラウンド後 ②			大橋川改修後 ③			大橋川改修後－現　況 ③－①			大橋川改修後－バックグラウンド後 ③－②		
	最大	平均	最小	最大	平均	最小	最大	平均	最小	最大	平均	最小	最大	平均	最小
冬期	19.2	6.4	1.6	19.6	6.7	1.7	20.9	8.6	2.8	1.7	2.2	1.2	1.3	1.9	1.1
春期	20.0	8.2	2.2	20.4	8.3	2.3	19.4	9.9	3.0	-0.6	1.7	0.8	-1.0	1.6	0.7
夏期	20.1	10.4	3.8	20.4	10.5	3.8	20.1	12.6	5.1	0.0	2.2	1.3	-0.3	2.1	1.3
秋期	21.6	9.7	1.8	22.2	10.0	2.1	21.9	11.4	2.7	0.3	1.7	0.9	-0.3	1.4	0.6
平均	20.2	8.7	2.4	20.7	8.9	2.5	20.6	10.6	3.4	0.4	1.9	1.0	-0.1	1.7	0.9

表6.1.1-318　現況及び大橋川改修後の塩分【大橋川(3.4k)，上層(水深1.0m)，期別集計，H10】

(psu)

期間	予測結果									変化量					
	現　況 ①			バックグラウンド後 ②			大橋川改修後 ③			大橋川改修後－現　況 ③－①			大橋川改修後－バックグラウンド後 ③－②		
	最大	平均	最小	最大	平均	最小	最大	平均	最小	最大	平均	最小	最大	平均	最小
冬期	19.0	5.9	1.6	19.4	6.1	1.7	19.4	8.0	2.7	0.4	2.1	1.1	0.0	1.9	1.0
春期	19.4	7.6	2.2	19.7	7.6	2.2	19.0	9.0	3.0	-0.4	1.4	0.8	-0.7	1.4	0.8
夏期	19.4	9.2	3.4	19.8	9.2	3.4	19.7	10.9	5.0	0.3	1.7	1.6	-0.1	1.7	1.6
秋期	20.9	8.9	1.8	21.5	9.2	2.0	21.0	10.4	2.6	0.1	1.5	0.8	-0.5	1.2	0.6
平均	19.7	7.9	2.3	20.1	8.0	2.3	19.8	9.6	3.3	0.1	1.7	1.0	-0.3	1.6	1.0

表6.1.1-319　現況及び大橋川改修後の塩分【大橋川(3.4k)，H.P.-3.5m，期別集計，H10】

(psu)

期間	予測結果									変化量					
	現　況 ①			バックグラウンド後 ②			大橋川改修後 ③			大橋川改修後－現　況 ③－①			大橋川改修後－バックグラウンド後 ③－②		
	最大	平均	最小	最大	平均	最小	最大	平均	最小	最大	平均	最小	最大	平均	最小
冬期	19.5	7.3	1.6	19.9	7.6	1.7	22.6	9.7	3.1	3.1	2.4	1.5	2.7	2.1	1.4
春期	20.6	9.2	2.2	20.9	9.3	2.3	20.4	11.1	3.0	-0.2	1.9	0.8	-0.5	1.8	0.7
夏期	20.8	11.8	4.1	21.0	11.9	4.1	20.9	14.1	5.3	0.1	2.3	1.2	-0.1	2.2	1.2
秋期	22.0	10.7	1.8	22.6	11.1	2.1	22.6	12.6	2.7	0.6	1.9	0.9	0.0	1.5	0.6
平均	20.7	9.8	2.4	21.1	10.0	2.6	21.6	11.9	3.5	0.9	2.1	1.1	0.5	1.9	0.9

＊冬期：1-3月　春期：4-6月　夏期：7-9月　秋期：10-12月

表6.1.1-320　現況及び大橋川改修後の塩分【大橋川(2.4k)，上層(水深1.0m)，期別集計，H10】

(psu)

期間	予測結果									変化量					
	現　況 ①			バックグラウンド後 ②			大橋川改修後 ③			大橋川改修後－現　況 ③－①			大橋川改修後－バックグラウンド後 ③－②		
	最大	平均	最小	最大	平均	最小	最大	平均	最小	最大	平均	最小	最大	平均	最小
冬期	19.1	6.4	1.6	19.5	6.6	1.7	20.4	8.4	2.7	1.3	2.0	1.1	0.9	1.8	1.0
春期	19.8	8.1	2.1	20.2	8.2	2.2	19.4	9.4	2.9	-0.4	1.3	0.8	-0.8	1.2	0.7
夏期	20.1	10.0	3.8	20.2	10.0	3.7	20.1	11.6	5.0	0.0	1.6	1.2	-0.1	1.6	1.3
秋期	21.3	9.5	1.7	21.8	9.8	2.0	21.8	10.9	2.5	0.5	1.4	0.8	0.0	1.1	0.5
平均	20.1	8.5	2.3	20.4	8.7	2.4	20.4	10.1	3.3	0.3	1.6	1.0	0.0	1.4	0.9

表6.1.1-321　現況及び大橋川改修後の塩分【大橋川(2.4k)，H.P.-3.5m，期別集計，H10】

(psu)

期間	予測結果									変化量					
	現　況 ①			バックグラウンド後 ②			大橋川改修後 ③			大橋川改修後－現　況 ③－①			大橋川改修後－バックグラウンド後 ③－②		
	最大	平均	最小	最大	平均	最小	最大	平均	最小	最大	平均	最小	最大	平均	最小
冬期	20.5	7.9	1.6	20.9	8.3	1.7	23.2	10.2	3.2	2.7	2.3	1.6	2.3	1.9	1.5
春期	20.6	10.0	2.2	21.0	10.1	2.2	20.3	11.6	3.0	-0.3	1.6	0.8	-0.7	1.5	0.8
夏期	21.3	12.8	4.1	21.5	13.0	4.1	21.1	14.7	5.5	-0.2	1.9	1.4	-0.4	1.7	1.4
秋期	22.4	11.5	1.7	22.8	11.9	2.0	22.8	13.2	2.6	0.4	1.7	0.9	0.0	1.3	0.6
平均	21.2	10.6	2.4	21.6	10.8	2.5	21.9	12.4	3.6	0.7	1.8	1.2	0.3	1.6	1.1

表6.1.1-322　現況及び大橋川改修後の塩分【大橋川(1.4k)，上層(水深1.0m)，期別集計，H10】

(psu)

期間	予測結果									変化量					
	現　況 ①			バックグラウンド後 ②			大橋川改修後 ③			大橋川改修後－現　況 ③－①			大橋川改修後－バックグラウンド後 ③－②		
	最大	平均	最小	最大	平均	最小	最大	平均	最小	最大	平均	最小	最大	平均	最小
冬期	19.3	7.1	1.6	19.8	7.4	1.7	22.1	9.1	2.9	2.8	2.0	1.3	2.3	1.7	1.2
春期	20.6	8.8	2.1	20.9	8.9	2.2	20.2	10.1	2.9	-0.4	1.3	0.8	-0.7	1.2	0.7
夏期	21.2	11.0	4.0	21.3	11.1	4.0	20.7	12.7	5.1	-0.5	1.7	1.1	-0.6	1.6	1.1
秋期	22.4	10.3	1.7	22.9	10.6	2.0	22.3	11.6	2.5	-0.1	1.3	0.8	-0.6	1.0	0.5
平均	20.9	9.3	2.4	21.2	9.5	2.5	21.3	10.9	3.4	0.4	1.6	1.0	0.1	1.4	0.9

表6.1.1-323　現況及び大橋川改修後の塩分【大橋川(1.4k)，H.P.-3.5m，期別集計，H10】

(psu)

期間	予測結果									変化量					
	現　況 ①			バックグラウンド後 ②			大橋川改修後 ③			大橋川改修後－現　況 ③－①			大橋川改修後－バックグラウンド後 ③－②		
	最大	平均	最小	最大	平均	最小	最大	平均	最小	最大	平均	最小	最大	平均	最小
冬期	22.5	9.5	1.8	23.0	9.8	2.0	24.2	11.6	3.3	1.7	2.1	1.5	1.2	1.8	1.3
春期	21.4	11.7	2.2	21.8	11.9	2.2	21.1	13.1	3.0	-0.3	1.4	0.8	-0.7	1.2	0.8
夏期	22.4	14.9	4.2	22.6	15.2	4.1	22.2	16.5	5.5	-0.2	1.6	1.3	-0.4	1.3	1.4
秋期	23.6	13.4	1.7	24.0	13.8	2.0	23.6	14.8	2.6	0.0	1.4	0.9	-0.4	1.0	0.6
平均	22.5	12.4	2.5	22.9	12.7	2.6	22.8	14.0	3.6	0.3	1.6	1.1	-0.1	1.3	1.0

＊冬期：1-3月　春期：4-6月　夏期：7-9月　秋期：10-12月

表6.1.1-324　現況及び大橋川改修後の塩分【大橋川(0.8k)，上層(水深1.0m)，期別集計，H10】

(psu)

期間	予測結果									変化量					
	現　況 ①			バックグラウンド後 ②			大橋川改修後 ③			大橋川改修後－現　況 ③－①			大橋川改修後－バックグラウンド後 ③－②		
	最大	平均	最小	最大	平均	最小	最大	平均	最小	最大	平均	最小	最大	平均	最小
冬期	20.4	7.9	1.7	20.9	8.2	1.8	23.1	9.6	3.0	2.7	1.7	1.3	2.2	1.4	1.2
春期	20.9	9.5	2.1	21.2	9.6	2.2	20.4	10.6	3.0	-0.5	1.1	0.9	-0.8	1.0	0.8
夏期	21.8	12.0	4.0	22.0	12.1	4.0	21.2	13.4	5.2	-0.6	1.4	1.2	-0.8	1.3	1.2
秋期	23.2	11.1	1.7	23.7	11.4	2.0	22.5	12.2	2.5	-0.7	1.1	0.8	-1.2	0.8	0.5
平均	21.6	10.1	2.4	22.0	10.3	2.5	21.8	11.5	3.4	0.2	1.4	1.0	-0.2	1.2	0.9

表6.1.1-325　現況及び大橋川改修後の塩分【大橋川(0.8k)，H.P.-3.5m，期別集計，H10】

(psu)

期間	予測結果									変化量					
	現　況 ①			バックグラウンド後 ②			大橋川改修後 ③			大橋川改修後－現　況 ③－①			大橋川改修後－バックグラウンド後 ③－②		
	最大	平均	最小	最大	平均	最小	最大	平均	最小	最大	平均	最小	最大	平均	最小
冬期	23.7	10.9	2.0	24.2	11.3	2.1	24.8	12.9	3.4	1.1	2.0	1.4	0.6	1.6	1.3
春期	22.3	13.3	2.2	22.3	13.5	2.2	22.0	14.6	3.1	-0.3	1.3	0.9	-0.3	1.1	0.9
夏期	23.3	16.8	4.2	23.5	17.1	4.1	23.3	18.1	7.0	0.0	1.3	2.8	-0.2	1.0	2.9
秋期	24.2	15.1	1.7	24.6	15.5	2.0	24.4	16.3	2.6	0.2	1.2	0.9	-0.2	0.8	0.6
平均	23.4	14.0	2.5	23.7	14.4	2.6	23.6	15.5	4.0	0.2	1.5	1.5	-0.1	1.1	1.4

表6.1.1-326　現況及び大橋川改修後の塩分【大橋川(0.2k)，上層(水深1.0m)，期別集計，H10】

(psu)

期間	予測結果									変化量					
	現　況 ①			バックグラウンド後 ②			大橋川改修後 ③			大橋川改修後－現　況 ③－①			大橋川改修後－バックグラウンド後 ③－②		
	最大	平均	最小	最大	平均	最小	最大	平均	最小	最大	平均	最小	最大	平均	最小
冬期	21.8	8.2	1.8	22.3	8.5	2.0	23.9	10.2	3.3	2.1	2.0	1.5	1.6	1.7	1.3
春期	21.1	9.8	2.1	21.5	9.9	2.2	20.8	11.2	3.1	-0.3	1.4	1.0	-0.7	1.3	0.9
夏期	22.3	12.6	4.2	22.5	12.7	4.2	21.9	14.3	5.6	-0.4	1.7	1.4	-0.6	1.6	1.4
秋期	23.7	11.5	1.7	24.1	11.8	2.0	22.5	12.9	2.5	-1.2	1.4	0.8	-1.6	1.1	0.5
平均	22.2	10.5	2.5	22.6	10.7	2.6	22.3	12.2	3.6	0.1	1.7	1.1	-0.3	1.5	1.0

表6.1.1-327　現況及び大橋川改修後の塩分【大橋川(0.2k)，H.P.-3.5m，期別集計，H10】

(psu)

期間	予測結果									変化量					
	現　況 ①			バックグラウンド後 ②			大橋川改修後 ③			大橋川改修後－現　況 ③－①			大橋川改修後－バックグラウンド後 ③－②		
	最大	平均	最小	最大	平均	最小	最大	平均	最小	最大	平均	最小	最大	平均	最小
冬期	24.4	12.5	2.0	24.9	13.0	2.1	25.2	14.7	3.7	0.8	2.2	1.7	0.3	1.7	1.6
春期	23.2	14.8	2.2	23.3	15.1	2.2	22.9	15.9	4.1	-0.3	1.1	1.9	-0.4	0.8	1.9
夏期	24.2	18.5	4.4	24.4	18.9	4.4	24.2	19.5	9.4	0.0	1.0	5.0	-0.2	0.6	5.0
秋期	24.6	16.7	1.7	25.0	17.2	2.0	24.7	17.8	2.5	0.1	1.1	0.8	-0.3	0.6	0.5
平均	24.1	15.6	2.6	24.4	16.1	2.7	24.3	17.0	4.9	0.2	1.4	2.3	-0.1	0.9	2.2

＊冬期：1-3月　春期：4-6月　夏期：7-9月　秋期：10-12月

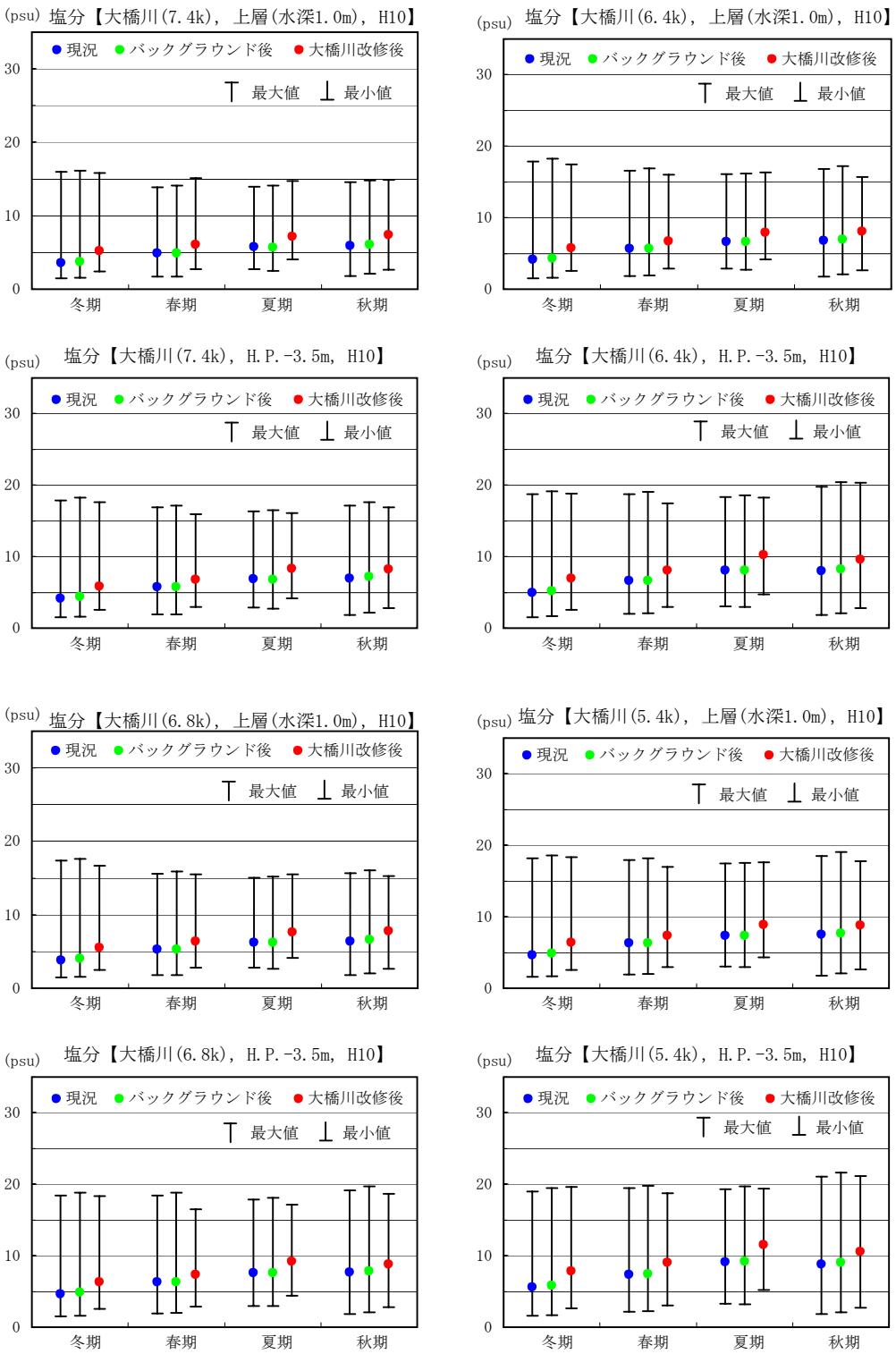

＊冬期：1-3月　春期：4-6月　夏期：7-9月　秋期：10-12月

図6.1.1-309　現況及び大橋川改修後の塩分【大橋川(7.4k～5.4k)，期別集計・最大･最小，H10】

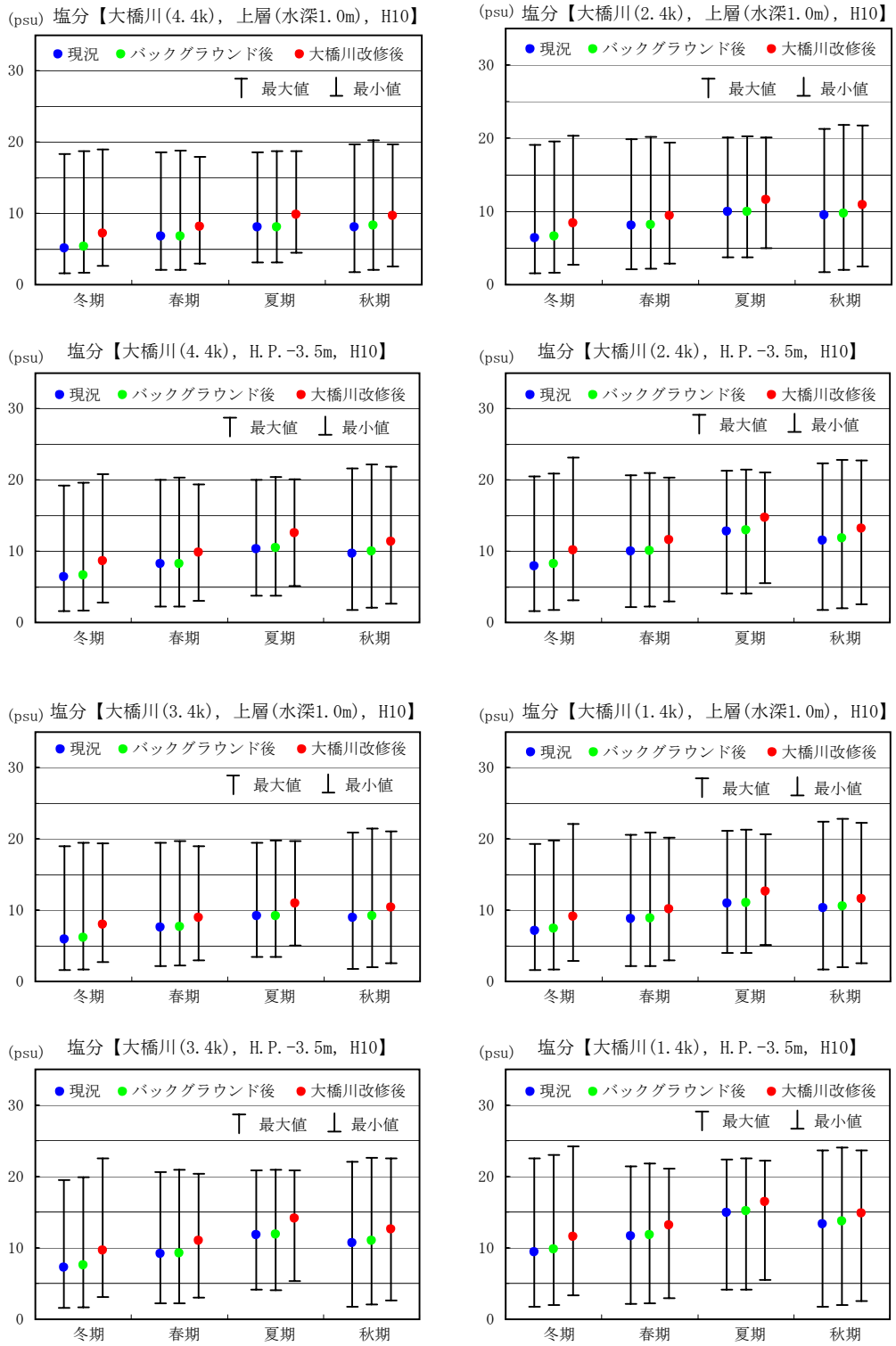

＊冬期：1-3月　春期：4-6月　夏期：7-9月　秋期：10-12月

図6.1.1-310　現況及び大橋川改修後の塩分【大橋川(4.4k～1.4k)，期別集計・最大･最小，H10】

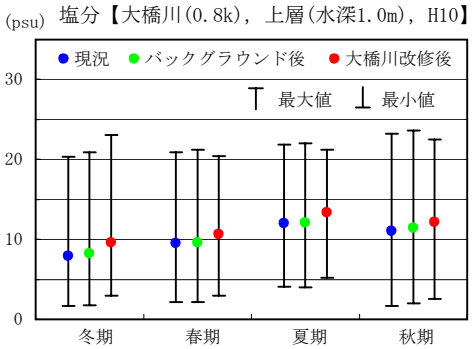

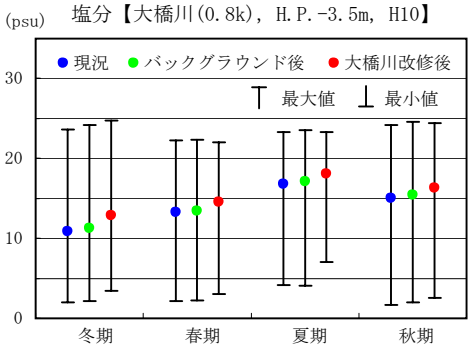

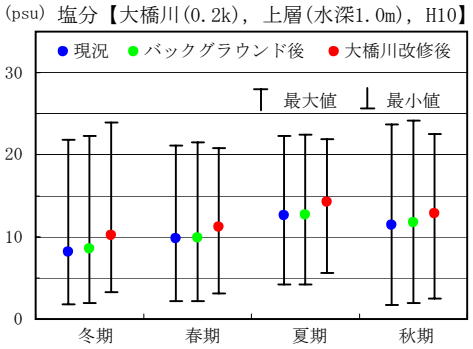

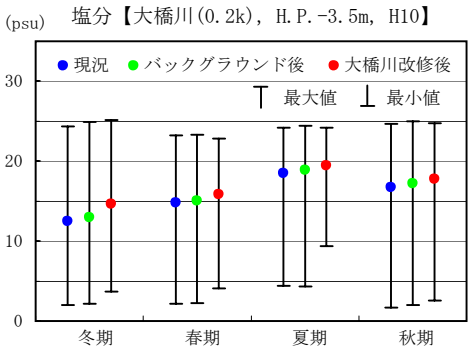

＊冬期：1-3月　春期：4-6月　夏期：7-9月　秋期：10-12月

図6.1.1-311　現況及び大橋川改修後の塩分【大橋川(0.8k・0.2k)，期別集計・最大･最小，H10】

表6.1.1-328　現況及び大橋川改修後の塩分【宍道湖西岸，H.P.-1.0m，期別集計，H11】

(psu)

期間	予測結果									変化量					
	現　況 ①			バックグラウンド後 ②			大橋川改修後 ③			大橋川改修後－現　況 ③－①			大橋川改修後－バックグラウンド後 ③－②		
	最大	平均	最小	最大	平均	最小	最大	平均	最小	最大	平均	最小	最大	平均	最小
冬期	5.9	3.8	0.4	6.1	4.0	0.5	8.5	5.8	0.9	2.6	2.0	0.5	2.4	1.8	0.4
春期	7.7	4.0	0.6	7.9	4.1	0.6	9.7	5.6	0.8	2.0	1.6	0.2	1.8	1.5	0.2
夏期	5.4	2.7	0.1	5.5	2.8	0.1	6.9	3.8	0.2	1.5	1.1	0.1	1.4	1.0	0.1
秋期	9.3	5.7	2.5	9.5	5.8	2.6	12.0	7.6	3.7	2.7	1.9	1.2	2.5	1.8	1.1
平均	7.1	4.1	0.9	7.3	4.2	1.0	9.3	5.7	1.4	2.2	1.6	0.5	2.0	1.5	0.4

表6.1.1-329　現況及び大橋川改修後の塩分【宍道湖西岸，H.P.-2.0m，期別集計，H11】

(psu)

期間	予測結果									変化量					
	現　況 ①			バックグラウンド後 ②			大橋川改修後 ③			大橋川改修後－現　況 ③－①			大橋川改修後－バックグラウンド後 ③－②		
	最大	平均	最小	最大	平均	最小	最大	平均	最小	最大	平均	最小	最大	平均	最小
冬期	6.0	4.3	1.0	6.2	4.4	1.1	8.6	6.3	2.0	2.6	2.0	1.0	2.4	1.9	0.9
春期	7.5	4.3	1.4	7.7	4.4	1.2	9.5	6.0	1.7	2.0	1.7	0.3	1.8	1.6	0.5
夏期	5.4	2.9	0.4	5.5	3.0	0.4	7.0	4.1	0.7	1.6	1.2	0.3	1.5	1.1	0.3
秋期	9.4	5.9	2.9	9.6	6.0	3.0	12.1	7.9	4.0	2.7	2.0	1.1	2.5	1.9	1.0
平均	7.1	4.4	1.4	7.3	4.5	1.4	9.3	6.1	2.1	2.2	1.7	0.7	2.0	1.6	0.7

表6.1.1-330　現況及び大橋川改修後の塩分【宍道湖西岸，H.P.-3.0m，期別集計，H11】

(psu)

期間	予測結果									変化量					
	現　況 ①			バックグラウンド後 ②			大橋川改修後 ③			大橋川改修後－現　況 ③－①			大橋川改修後－バックグラウンド後 ③－②		
	最大	平均	最小	最大	平均	最小	最大	平均	最小	最大	平均	最小	最大	平均	最小
冬期	6.6	4.7	1.2	6.8	4.9	1.4	9.1	6.8	2.2	2.5	2.1	1.0	2.3	1.9	0.8
春期	7.9	4.7	2.1	8.2	4.8	1.9	9.9	6.4	2.8	2.0	1.7	0.7	1.7	1.6	0.9
夏期	5.8	3.3	0.6	5.9	3.4	0.7	7.4	4.5	1.2	1.6	1.2	0.6	1.5	1.1	0.5
秋期	9.8	6.2	3.1	10.0	6.4	3.2	12.6	8.2	4.4	2.8	2.0	1.3	2.6	1.8	1.2
平均	7.5	4.7	1.8	7.7	4.9	1.8	9.8	6.5	2.7	2.3	1.8	0.9	2.1	1.6	0.9

表6.1.1-331　現況及び大橋川改修後の塩分【宍道湖西岸，H.P.-4.0m，期別集計，H11】

(psu)

期間	予測結果									変化量					
	現　況 ①			バックグラウンド後 ②			大橋川改修後 ③			大橋川改修後－現　況 ③－①			大橋川改修後－バックグラウンド後 ③－②		
	最大	平均	最小	最大	平均	最小	最大	平均	最小	最大	平均	最小	最大	平均	最小
冬期	7.3	5.0	1.4	7.5	5.1	1.5	9.7	7.1	2.3	2.4	2.1	0.9	2.2	2.0	0.8
春期	8.7	5.0	2.4	8.9	5.1	2.5	10.7	6.8	3.8	2.0	1.8	1.4	1.8	1.7	1.3
夏期	6.2	3.6	0.9	6.4	3.7	0.9	7.9	4.9	1.8	1.7	1.3	0.9	1.5	1.2	0.9
秋期	10.2	6.6	3.3	10.4	6.8	3.4	12.9	8.7	4.6	2.7	2.1	1.3	2.5	1.9	1.2
平均	8.1	5.1	2.0	8.3	5.2	2.1	10.3	6.9	3.1	2.2	1.8	1.1	2.0	1.7	1.0

＊冬期：1-3月　春期：4-6月　夏期：7-9月　秋期：10-12月

表6.1.1-332　現況及び大橋川改修後の塩分【宍道湖北岸，H.P.-1.0m，期別集計，H11】

(psu)

期間	予測結果									変化量					
	現　況 ①			バックグラウンド後 ②			大橋川改修後 ③			大橋川改修後－現　況 ③－①			大橋川改修後－バックグラウンド後 ③－②		
	最大	平均	最小	最大	平均	最小	最大	平均	最小	最大	平均	最小	最大	平均	最小
冬期	7.1	5.0	2.7	7.3	5.1	2.9	9.5	7.0	4.0	2.4	2.0	1.3	2.2	1.9	1.1
春期	5.2	4.1	2.0	5.3	4.3	2.1	7.0	5.8	3.2	1.8	1.7	1.2	1.7	1.5	1.1
夏期	4.4	2.9	1.7	4.5	3.0	1.7	6.0	4.0	2.3	1.6	1.1	0.6	1.5	1.0	0.6
秋期	8.3	5.6	3.3	8.5	5.8	3.4	10.9	7.4	4.5	2.6	1.8	1.2	2.4	1.6	1.1
平均	6.3	4.4	2.4	6.4	4.6	2.5	8.4	6.1	3.5	2.1	1.7	1.1	2.0	1.5	1.0

表6.1.1-333　現況及び大橋川改修後の塩分【宍道湖北岸，H.P.-2.0m，期別集計，H11】

(psu)

期間	予測結果									変化量					
	現　況 ①			バックグラウンド後 ②			大橋川改修後 ③			大橋川改修後－現　況 ③－①			大橋川改修後－バックグラウンド後 ③－②		
	最大	平均	最小	最大	平均	最小	最大	平均	最小	最大	平均	最小	最大	平均	最小
冬期	5.9	4.8	3.0	6.1	5.0	3.1	8.2	6.8	4.5	2.3	2.0	1.5	2.1	1.8	1.4
春期	5.2	4.2	2.2	5.4	4.3	2.3	7.2	5.8	3.4	2.0	1.6	1.2	1.8	1.5	1.1
夏期	4.4	3.0	1.7	4.5	3.1	1.8	5.9	4.1	2.4	1.5	1.1	0.7	1.4	1.0	0.6
秋期	8.2	5.6	3.3	8.4	5.8	3.4	10.8	7.5	4.6	2.6	1.9	1.3	2.4	1.7	1.2
平均	5.9	4.4	2.6	6.1	4.6	2.7	8.0	6.1	3.7	2.1	1.7	1.1	1.9	1.5	1.0

表6.1.1-334　現況及び大橋川改修後の塩分【宍道湖北岸，H.P.-3.0m，期別集計，H11】

(psu)

期間	予測結果									変化量					
	現　況 ①			バックグラウンド後 ②			大橋川改修後 ③			大橋川改修後－現　況 ③－①			大橋川改修後－バックグラウンド後 ③－②		
	最大	平均	最小	最大	平均	最小	最大	平均	最小	最大	平均	最小	最大	平均	最小
冬期	7.6	5.3	3.4	7.8	5.4	3.5	10.1	7.4	4.9	2.5	2.1	1.5	2.3	2.0	1.4
春期	5.8	4.5	2.7	6.0	4.7	2.9	7.8	6.3	4.1	2.0	1.8	1.4	1.8	1.6	1.2
夏期	5.0	3.4	2.0	5.1	3.5	2.1	6.6	4.6	2.8	1.6	1.2	0.8	1.5	1.1	0.7
秋期	8.9	6.2	3.6	9.2	6.3	3.8	11.6	8.1	5.2	2.7	1.9	1.6	2.4	1.8	1.4
平均	6.8	4.9	2.9	7.0	5.0	3.1	9.0	6.6	4.3	2.2	1.7	1.4	2.0	1.6	1.2

表6.1.1-335　現況及び大橋川改修後の塩分【宍道湖北岸，H.P.-4.0m，期別集計，H11】

(psu)

期間	予測結果									変化量					
	現　況 ①			バックグラウンド後 ②			大橋川改修後 ③			大橋川改修後－現　況 ③－①			大橋川改修後－バックグラウンド後 ③－②		
	最大	平均	最小	最大	平均	最小	最大	平均	最小	最大	平均	最小	最大	平均	最小
冬期	7.4	5.3	3.4	7.6	5.4	3.5	10.1	7.4	4.8	2.7	2.1	1.4	2.5	2.0	1.3
春期	6.3	4.8	2.8	6.4	5.0	2.9	8.3	6.6	4.2	2.0	1.8	1.4	1.9	1.6	1.3
夏期	5.2	3.8	2.2	5.4	3.9	2.3	6.9	5.2	3.2	1.7	1.4	1.0	1.5	1.3	0.9
秋期	9.3	6.6	3.9	9.5	6.7	4.0	12.0	8.6	5.3	2.7	2.0	1.4	2.5	1.9	1.3
平均	7.1	5.1	3.1	7.2	5.3	3.2	9.3	7.0	4.4	2.2	1.9	1.3	2.1	1.7	1.2

＊冬期：1-3月　春期：4-6月　夏期：7-9月　秋期：10-12月

表6.1.1-336　現況及び大橋川改修後の塩分【宍道湖南岸，H.P.-1.0m，期別集計，H11】

(psu)

期間	予測結果									変化量					
	現　況 ①			バックグラウンド後 ②			大橋川改修後 ③			大橋川改修後－現　況 ③－①			大橋川改修後－バックグラウンド後 ③－②		
	最大	平均	最小	最大	平均	最小	最大	平均	最小	最大	平均	最小	最大	平均	最小
冬期	5.2	4.2	2.7	5.3	4.4	2.9	7.3	6.0	3.8	2.1	1.8	1.1	2.0	1.6	0.9
春期	5.7	4.2	2.5	5.6	4.4	2.6	7.4	5.9	3.7	1.7	1.7	1.2	1.8	1.5	1.1
夏期	4.3	3.1	1.7	4.4	3.1	1.7	5.8	4.1	2.2	1.5	1.0	0.5	1.4	1.0	0.5
秋期	7.7	5.2	3.2	8.0	5.4	3.3	10.3	7.0	4.3	2.6	1.8	1.1	2.3	1.6	1.0
平均	5.7	4.2	2.5	5.8	4.3	2.6	7.7	5.8	3.5	2.0	1.6	1.0	1.9	1.5	0.9

表6.1.1-337　現況及び大橋川改修後の塩分【宍道湖南岸，H.P.-2.0m，期別集計，H11】

(psu)

期間	予測結果									変化量					
	現　況 ①			バックグラウンド後 ②			大橋川改修後 ③			大橋川改修後－現　況 ③－①			大橋川改修後－バックグラウンド後 ③－②		
	最大	平均	最小	最大	平均	最小	最大	平均	最小	最大	平均	最小	最大	平均	最小
冬期	5.2	4.4	2.8	5.4	4.5	2.9	7.4	6.3	4.1	2.2	1.9	1.3	2.0	1.8	1.2
春期	5.8	4.4	2.7	5.7	4.6	2.8	7.5	6.1	4.1	1.7	1.7	1.4	1.8	1.5	1.3
夏期	4.3	3.3	2.1	4.4	3.4	2.2	5.8	4.4	2.9	1.5	1.1	0.8	1.4	1.0	0.7
秋期	8.1	5.5	3.4	8.3	5.6	3.6	10.7	7.4	4.8	2.6	1.9	1.4	2.4	1.8	1.2
平均	5.9	4.4	2.8	6.0	4.5	2.9	7.9	6.1	4.0	2.0	1.7	1.2	1.9	1.6	1.1

表6.1.1-338　現況及び大橋川改修後の塩分【宍道湖南岸，H.P.-3.0m，期別集計，H11】

(psu)

期間	予測結果									変化量					
	現　況 ①			バックグラウンド後 ②			大橋川改修後 ③			大橋川改修後－現　況 ③－①			大橋川改修後－バックグラウンド後 ③－②		
	最大	平均	最小	最大	平均	最小	最大	平均	最小	最大	平均	最小	最大	平均	最小
冬期	5.4	4.5	2.9	5.6	4.7	3.1	7.7	6.5	4.3	2.3	2.0	1.4	2.1	1.8	1.2
春期	6.1	4.6	2.7	6.1	4.8	2.9	7.9	6.4	4.1	1.8	1.8	1.4	1.8	1.6	1.2
夏期	4.7	3.5	2.4	4.8	3.6	2.5	6.2	4.8	3.3	1.5	1.3	0.9	1.4	1.2	0.8
秋期	8.4	5.8	3.6	8.7	5.9	3.7	11.1	7.7	5.1	2.7	1.9	1.5	2.4	1.8	1.4
平均	6.2	4.6	2.9	6.3	4.8	3.1	8.2	6.4	4.2	2.0	1.8	1.3	1.9	1.6	1.1

表6.1.1-339　現況及び大橋川改修後の塩分【宍道湖南岸，H.P.-4.0m，期別集計，H11】

(psu)

期間	予測結果									変化量					
	現　況 ①			バックグラウンド後 ②			大橋川改修後 ③			大橋川改修後－現　況 ③－①			大橋川改修後－バックグラウンド後 ③－②		
	最大	平均	最小	最大	平均	最小	最大	平均	最小	最大	平均	最小	最大	平均	最小
冬期	5.9	4.7	2.9	6.1	4.8	3.1	8.4	6.8	4.3	2.5	2.1	1.4	2.3	2.0	1.2
春期	6.4	4.8	2.7	6.4	5.0	2.9	8.2	6.6	4.2	1.8	1.8	1.5	1.8	1.6	1.3
夏期	5.1	3.8	2.7	5.2	3.9	2.8	6.8	5.1	3.7	1.7	1.3	1.0	1.6	1.2	0.9
秋期	9.2	6.2	3.8	9.4	6.3	4.0	11.9	8.2	5.3	2.7	2.0	1.5	2.5	1.9	1.3
平均	6.7	4.9	3.0	6.8	5.0	3.2	8.8	6.7	4.4	2.1	1.8	1.4	2.0	1.7	1.2

＊冬期：1-3月　春期：4-6月　夏期：7-9月　秋期：10-12月

表6.1.1-340　現況及び大橋川改修後の塩分【宍道湖東岸，H.P.-1.0m，期別集計，H11】

(psu)

期間	予測結果									変化量					
	現　況 ①			バックグラウンド後 ②			大橋川改修後 ③			大橋川改修後－現　況 ③－①			大橋川改修後－バックグラウンド後 ③－②		
	最大	平均	最小	最大	平均	最小	最大	平均	最小	最大	平均	最小	最大	平均	最小
冬期	16.6	7.0	4.1	16.9	7.2	4.4	17.6	9.6	6.0	1.0	2.6	1.9	0.7	2.4	1.6
春期	15.7	7.1	2.6	15.6	7.2	2.7	16.5	9.1	4.1	0.8	2.0	1.5	0.9	1.9	1.4
夏期	13.8	5.6	2.4	14.0	5.7	2.5	15.1	7.3	3.4	1.3	1.7	1.0	1.1	1.6	0.9
秋期	18.5	8.8	4.9	18.9	9.0	5.0	18.1	11.0	6.6	-0.4	2.2	1.7	-0.8	2.0	1.6
平均	16.2	7.1	3.5	16.4	7.3	3.7	16.8	9.3	5.0	0.6	2.2	1.5	0.4	2.0	1.3

表6.1.1-341　現況及び大橋川改修後の塩分【宍道湖東岸，H.P.-2.0m，期別集計，H11】

(psu)

期間	予測結果									変化量					
	現　況 ①			バックグラウンド後 ②			大橋川改修後 ③			大橋川改修後－現　況 ③－①			大橋川改修後－バックグラウンド後 ③－②		
	最大	平均	最小	最大	平均	最小	最大	平均	最小	最大	平均	最小	最大	平均	最小
冬期	15.3	6.6	4.1	15.6	6.8	4.4	17.4	9.1	6.0	2.1	2.5	1.9	1.8	2.3	1.6
春期	14.1	6.5	2.7	14.2	6.7	2.8	15.8	8.6	4.1	1.7	2.1	1.4	1.6	1.9	1.3
夏期	11.6	5.1	2.5	11.8	5.3	2.5	13.8	6.8	3.6	2.2	1.7	1.1	2.0	1.5	1.1
秋期	16.1	8.2	4.9	16.4	8.4	5.0	17.0	10.4	6.7	0.9	2.2	1.8	0.6	2.0	1.7
平均	14.3	6.6	3.6	14.5	6.8	3.7	16.0	8.7	5.1	1.7	2.1	1.5	1.5	1.9	1.4

表6.1.1-342　現況及び大橋川改修後の塩分【宍道湖東岸，H.P.-3.0m，期別集計，H11】

(psu)

期間	予測結果									変化量					
	現　況 ①			バックグラウンド後 ②			大橋川改修後 ③			大橋川改修後－現　況 ③－①			大橋川改修後－バックグラウンド後 ③－②		
	最大	平均	最小	最大	平均	最小	最大	平均	最小	最大	平均	最小	最大	平均	最小
冬期	15.6	6.9	4.1	15.8	7.1	4.4	17.6	9.3	6.0	2.0	2.4	1.9	1.8	2.2	1.6
春期	14.2	6.8	2.9	14.3	6.9	2.9	15.8	8.8	4.2	1.6	2.0	1.3	1.5	1.9	1.3
夏期	11.9	5.4	2.6	12.1	5.5	2.7	13.8	7.0	3.7	1.9	1.6	1.1	1.7	1.5	1.0
秋期	16.5	8.5	5.0	16.8	8.7	5.1	17.3	10.6	6.8	0.8	2.1	1.8	0.5	1.9	1.7
平均	14.6	6.9	3.7	14.8	7.1	3.8	16.1	8.9	5.2	1.5	2.0	1.5	1.3	1.8	1.4

表6.1.1-343　現況及び大橋川改修後の塩分【宍道湖東岸，H.P.-4.0m，期別集計，H11】

(psu)

期間	予測結果									変化量					
	現　況 ①			バックグラウンド後 ②			大橋川改修後 ③			大橋川改修後－現　況 ③－①			大橋川改修後－バックグラウンド後 ③－②		
	最大	平均	最小	最大	平均	最小	最大	平均	最小	最大	平均	最小	最大	平均	最小
冬期	16.3	7.6	4.2	16.7	7.8	4.5	19.0	10.2	6.3	2.7	2.6	2.1	2.3	2.4	1.8
春期	14.2	7.9	3.6	14.2	7.9	3.8	16.4	9.8	5.2	2.2	1.9	1.6	2.2	1.9	1.4
夏期	12.3	6.5	3.4	12.6	6.6	3.5	14.5	8.1	5.1	2.2	1.6	1.7	1.9	1.5	1.6
秋期	16.5	9.4	5.5	16.8	9.6	5.6	18.3	11.6	7.1	1.8	2.2	1.6	1.5	2.0	1.5
平均	14.8	7.9	4.2	15.1	8.0	4.4	17.1	9.9	5.9	2.3	2.0	1.7	2.0	1.9	1.5

＊冬期：1-3月　春期：4-6月　夏期：7-9月　秋期：10-12月

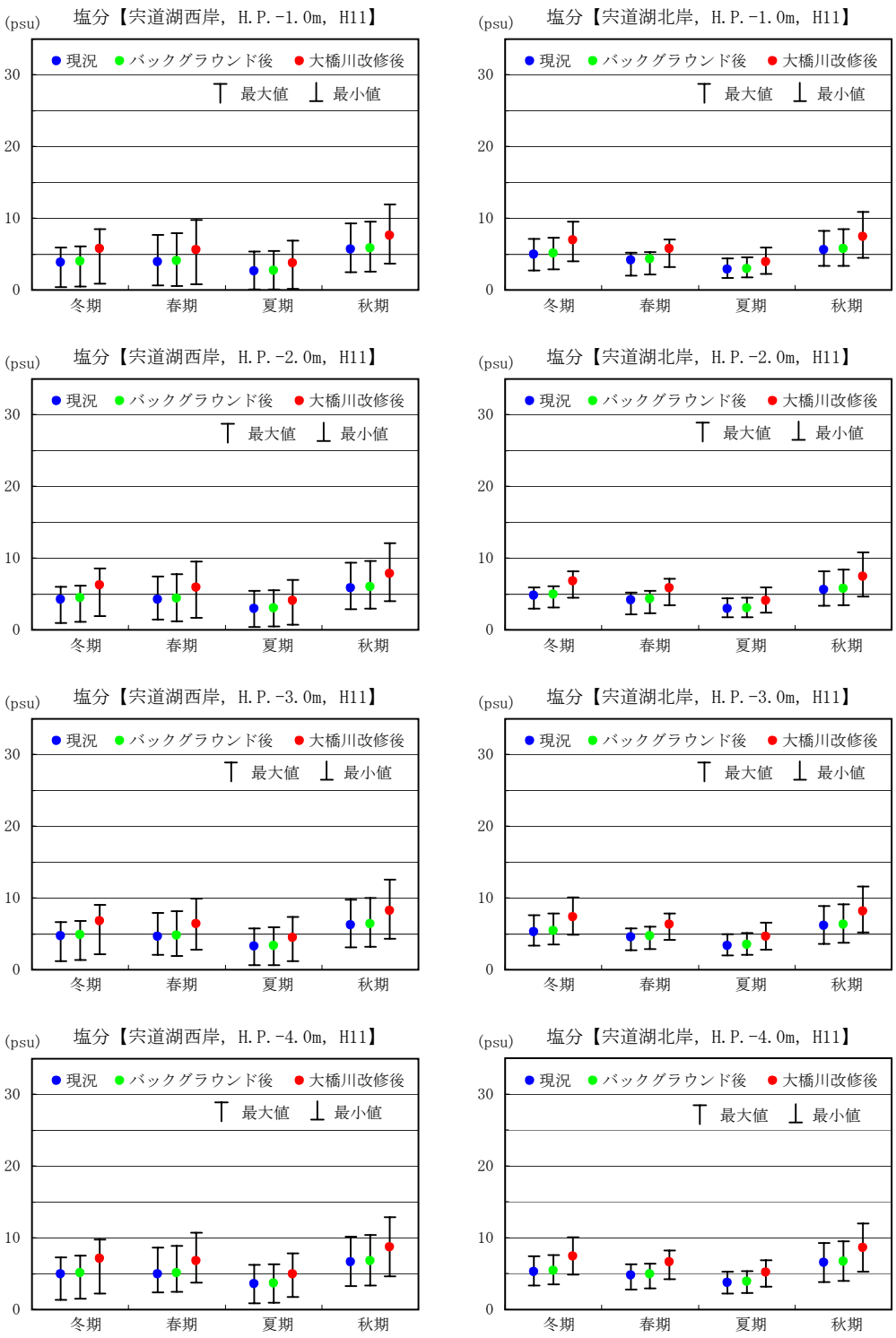

＊冬期：1-3月　春期：4-6月　夏期：7-9月　秋期：10-12月

図6.1.1-312　現況及び大橋川改修後の塩分【宍道湖西岸・北岸，期別集計・最大･最小，H11】

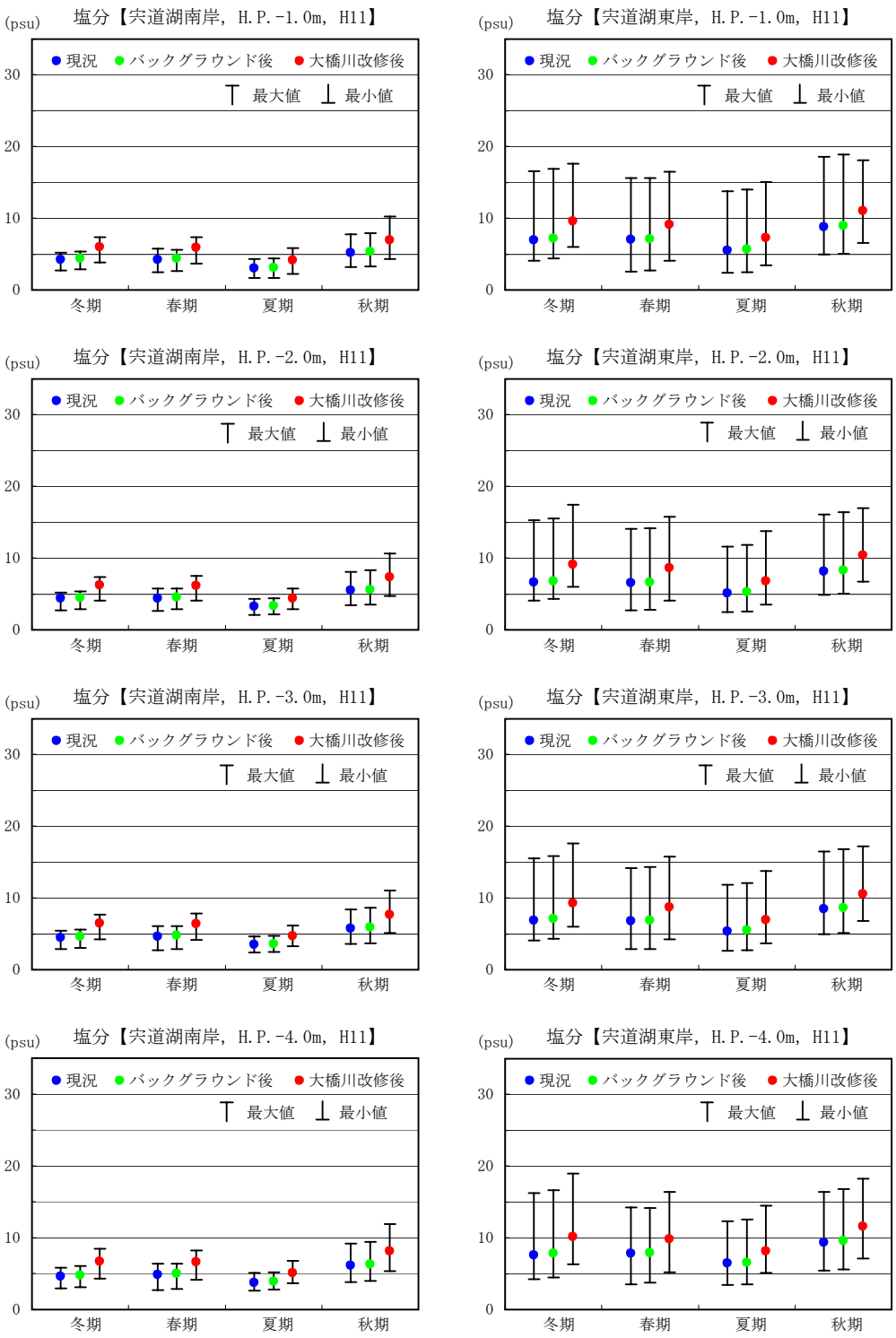

＊冬期：1-3月　春期：4-6月　夏期：7-9月　秋期：10-12月

図6.1.1-313　現況及び大橋川改修後の塩分【宍道湖南岸・東岸，期別集計・最大･最小，H11】

表6.1.1-344　現況及び大橋川改修後の塩分【松江，上層(水深1.0m)，期別集計，H11】

(psu)

期間	予測結果									変化量					
	現　況 ①			バックグラウンド後 ②			大橋川改修後 ③			大橋川改修後－現況 ③－①			大橋川改修後－バックグラウンド後 ③－②		
	最大	平均	最小	最大	平均	最小	最大	平均	最小	最大	平均	最小	最大	平均	最小
冬期	16.7	7.6	4.1	17.0	7.8	4.4	17.0	9.9	6.0	0.3	2.3	1.9	0.0	2.1	1.6
春期	16.1	7.8	2.2	16.6	7.8	2.3	16.6	9.5	3.9	0.5	1.7	1.7	0.0	1.7	1.6
夏期	14.8	6.1	2.1	15.1	6.3	2.3	15.5	7.6	3.0	0.7	1.5	0.9	0.4	1.3	0.7
秋期	19.6	9.6	4.4	20.0	9.8	4.5	18.8	11.4	5.9	-0.8	1.8	1.5	-1.2	1.6	1.4
平均	16.8	7.8	3.2	17.2	7.9	3.4	17.0	9.6	4.7	0.2	1.8	1.5	-0.2	1.7	1.3

表6.1.1-345　現況及び大橋川改修後の塩分【松江，下層(底上1.0m)，期別集計，H11】

(psu)

期間	予測結果									変化量					
	現　況 ①			バックグラウンド後 ②			大橋川改修後 ③			大橋川改修後－現況 ③－①			大橋川改修後－バックグラウンド後 ③－②		
	最大	平均	最小	最大	平均	最小	最大	平均	最小	最大	平均	最小	最大	平均	最小
冬期	18.3	8.6	4.2	18.6	8.8	4.4	18.5	10.5	6.1	0.2	1.9	1.9	-0.1	1.7	1.7
春期	18.3	8.8	2.3	19.3	8.9	2.4	18.6	10.2	4.7	0.3	1.4	2.4	-0.7	1.3	2.3
夏期	16.4	7.3	2.2	16.8	7.5	2.4	16.3	8.6	3.1	-0.1	1.3	0.9	-0.5	1.1	0.7
秋期	20.8	10.8	4.5	21.2	11.0	4.7	20.0	12.3	6.1	-0.8	1.5	1.6	-1.2	1.3	1.4
平均	18.5	8.9	3.3	19.0	9.1	3.5	18.4	10.4	5.0	-0.1	1.5	1.7	-0.6	1.3	1.5

表6.1.1-346　現況及び大橋川改修後の塩分【大橋川中流，上層(水深1.0m)，期別集計，H11】

(psu)

期間	予測結果									変化量					
	現　況 ①			バックグラウンド後 ②			大橋川改修後 ③			大橋川改修後－現況 ③－①			大橋川改修後－バックグラウンド後 ③－②		
	最大	平均	最小	最大	平均	最小	最大	平均	最小	最大	平均	最小	最大	平均	最小
冬期	18.8	9.0	4.1	19.2	9.3	4.4	18.7	11.5	6.1	-0.1	2.5	2.0	-0.5	2.2	1.7
春期	18.5	9.3	2.2	19.3	9.4	2.4	19.5	11.2	4.5	1.0	1.9	2.3	0.2	1.8	2.1
夏期	16.8	7.8	2.2	17.2	7.9	2.3	17.7	9.6	3.0	0.9	1.8	0.8	0.5	1.7	0.7
秋期	20.8	11.3	4.5	21.3	11.6	4.6	21.3	13.4	6.0	0.5	2.1	1.5	0.0	1.8	1.4
平均	18.7	9.4	3.3	19.3	9.6	3.4	19.3	11.4	4.9	0.6	2.0	1.6	0.0	1.8	1.5

表6.1.1-347　現況及び大橋川改修後の塩分【大橋川中流，下層(底上1.0m)，期別集計，H11】

(psu)

期間	予測結果									変化量					
	現　況 ①			バックグラウンド後 ②			大橋川改修後 ③			大橋川改修後－現況 ③－①			大橋川改修後－バックグラウンド後 ③－②		
	最大	平均	最小	最大	平均	最小	最大	平均	最小	最大	平均	最小	最大	平均	最小
冬期	19.9	10.4	4.2	20.3	10.7	4.4	20.9	13.1	6.2	1.0	2.7	2.0	0.6	2.4	1.8
春期	20.2	10.6	2.3	21.1	10.7	2.4	21.0	13.0	4.6	0.8	2.4	2.3	-0.1	2.3	2.2
夏期	18.6	9.6	2.2	19.0	9.8	2.4	19.5	12.1	3.1	0.9	2.5	0.9	0.5	2.3	0.7
秋期	21.6	13.0	4.6	22.1	13.2	4.7	22.2	15.5	6.1	0.6	2.5	1.5	0.1	2.3	1.4
平均	20.1	10.9	3.3	20.6	11.1	3.5	20.9	13.4	5.0	0.8	2.5	1.7	0.3	2.3	1.5

＊冬期：1-3月　春期：4-6月　夏期：7-9月　秋期：10-12月

表6.1.1-348　現況及び大橋川改修後の塩分【剣先川中流，上層(水深1.0m)，期別集計，H11】

(psu)

期間	予測結果									変化量					
	現　況 ①			バックグラウンド後 ②			大橋川改修後 ③			大橋川改修後－現況 ③－①			大橋川改修後－バックグラウンド後 ③－②		
	最大	平均	最小	最大	平均	最小	最大	平均	最小	最大	平均	最小	最大	平均	最小
冬期	18.7	8.5	4.1	19.0	8.8	4.3	18.6	11.3	6.1	-0.1	2.8	2.0	-0.4	2.5	1.8
春期	18.0	8.9	2.2	18.8	9.0	2.4	19.4	11.1	4.6	1.4	2.2	2.4	0.6	2.1	2.2
夏期	16.5	7.3	2.2	16.9	7.5	2.3	17.4	9.5	3.0	0.9	2.2	0.8	0.5	2.0	0.7
秋期	20.7	10.9	4.5	21.2	11.1	4.6	21.0	13.3	6.0	0.3	2.4	1.5	-0.2	2.2	1.4
平均	18.5	8.9	3.3	19.0	9.1	3.4	19.1	11.3	4.9	0.6	2.4	1.6	0.1	2.2	1.5

表6.1.1-349　現況及び大橋川改修後の塩分【剣先川中流，下層(底上1.0m)，期別集計，H11】

(psu)

期間	予測結果									変化量					
	現　況 ①			バックグラウンド後 ②			大橋川改修後 ③			大橋川改修後－現況 ③－①			大橋川改修後－バックグラウンド後 ③－②		
	最大	平均	最小	最大	平均	最小	最大	平均	最小	最大	平均	最小	最大	平均	最小
冬期	18.7	8.5	4.1	19.0	8.8	4.3	19.8	12.0	6.2	1.1	3.5	2.1	0.8	3.2	1.9
春期	18.0	8.9	2.2	18.8	9.0	2.4	20.2	11.8	4.6	2.2	2.9	2.4	1.4	2.8	2.2
夏期	16.5	7.3	2.2	16.9	7.5	2.3	18.3	10.5	3.0	1.8	3.2	0.8	1.4	3.0	0.7
秋期	20.7	10.9	4.5	21.2	11.1	4.6	21.7	14.2	6.1	1.0	3.3	1.6	0.5	3.1	1.5
平均	18.5	8.9	3.3	19.0	9.1	3.4	20.0	12.1	5.0	1.5	3.2	1.7	1.0	3.0	1.6

表6.1.1-350　現況及び大橋川改修後の塩分【手貝水門下流，上層(水深1.0m)，期別集計，H11】

(psu)

期間	予測結果									変化量					
	現　況 ①			バックグラウンド後 ②			大橋川改修後 ③			大橋川改修後－現況 ③－①			大橋川改修後－バックグラウンド後 ③－②		
	最大	平均	最小	最大	平均	最小	最大	平均	最小	最大	平均	最小	最大	平均	最小
冬期	17.5	7.4	3.3	17.8	7.6	3.4	16.7	9.6	4.9	-0.8	2.2	1.6	-1.1	2.0	1.5
春期	16.3	8.3	2.2	16.5	8.4	2.3	16.8	10.1	3.7	0.5	1.8	1.5	0.3	1.7	1.4
夏期	15.4	7.0	2.2	15.7	7.2	2.3	14.9	8.7	2.9	-0.5	1.7	0.7	-0.8	1.5	0.6
秋期	19.6	10.4	4.5	20.0	10.6	4.6	19.5	12.2	5.9	-0.1	1.8	1.4	-0.5	1.6	1.3
平均	17.2	8.3	3.1	17.5	8.5	3.2	17.0	10.2	4.4	-0.2	1.9	1.3	-0.5	1.7	1.2

表6.1.1-351　現況及び大橋川改修後の塩分【手貝水門下流，下層(底上1.0m)，期別集計，H11】

(psu)

期間	予測結果									変化量					
	現　況 ①			バックグラウンド後 ②			大橋川改修後 ③			大橋川改修後－現況 ③－①			大橋川改修後－バックグラウンド後 ③－②		
	最大	平均	最小	最大	平均	最小	最大	平均	最小	最大	平均	最小	最大	平均	最小
冬期	17.5	7.4	3.3	17.8	7.6	3.4	18.5	10.8	5.3	1.0	3.4	2.0	0.7	3.2	1.9
春期	16.3	8.3	2.2	16.5	8.4	2.3	19.0	11.0	4.0	2.7	2.7	1.8	2.5	2.6	1.7
夏期	15.4	7.0	2.2	15.7	7.2	2.3	16.6	9.7	2.9	1.2	2.7	0.7	0.9	2.5	0.6
秋期	19.6	10.4	4.5	20.0	10.6	4.6	20.5	13.3	5.9	0.9	2.9	1.4	0.5	2.7	1.3
平均	17.2	8.3	3.1	17.5	8.5	3.2	18.7	11.2	4.5	1.5	2.9	1.4	1.2	2.7	1.3

＊冬期：1-3月　春期：4-6月　夏期：7-9月　秋期：10-12月

表6.1.1-352　現況及び大橋川改修後の塩分【矢田，上層(水深1.0m)，期別集計，H11】

(psu)

期間	予測結果									変化量					
	現　況 ①			バックグラウンド後 ②			大橋川改修後 ③			大橋川改修後－現況 ③－①			大橋川改修後－バックグラウンド後 ③－②		
	最大	平均	最小	最大	平均	最小	最大	平均	最小	最大	平均	最小	最大	平均	最小
冬期	21.3	11.0	4.1	21.8	11.3	4.3	20.9	12.9	6.4	-0.4	1.9	2.3	-0.9	1.6	2.1
春期	20.6	11.2	2.4	21.3	11.4	2.5	21.0	12.7	4.6	0.4	1.5	2.2	-0.3	1.3	2.1
夏期	19.1	10.2	2.2	19.6	10.4	2.3	18.9	11.5	3.0	-0.2	1.3	0.8	-0.7	1.1	0.7
秋期	21.5	13.7	4.6	21.8	14.0	4.7	22.2	15.2	6.1	0.7	1.5	1.5	0.4	1.2	1.4
平均	20.6	11.5	3.3	21.1	11.8	3.5	20.8	13.1	5.0	0.2	1.6	1.7	-0.3	1.3	1.5

表6.1.1-353　現況及び大橋川改修後の塩分【矢田，下層(底上1.0m)，期別集計，H11】

(psu)

期間	予測結果									変化量					
	現　況 ①			バックグラウンド後 ②			大橋川改修後 ③			大橋川改修後－現況 ③－①			大橋川改修後－バックグラウンド後 ③－②		
	最大	平均	最小	最大	平均	最小	最大	平均	最小	最大	平均	最小	最大	平均	最小
冬期	22.0	12.5	4.2	22.5	12.9	4.5	22.0	15.0	6.8	0.0	2.5	2.6	-0.5	2.1	2.3
春期	21.5	12.9	3.0	22.3	13.0	3.2	22.2	14.9	5.0	0.7	2.0	2.0	-0.1	1.9	1.8
夏期	20.7	12.2	2.2	21.2	12.5	2.3	21.1	14.4	3.0	0.4	2.2	0.8	-0.1	1.9	0.7
秋期	23.0	15.6	4.6	23.4	15.9	4.8	23.7	17.7	6.8	0.7	2.1	2.2	0.3	1.8	2.0
平均	21.8	13.3	3.5	22.4	13.6	3.7	22.3	15.5	5.4	0.5	2.2	1.9	-0.1	1.9	1.7

＊冬期：1-3月　春期：4-6月　夏期：7-9月　秋期：10-12月

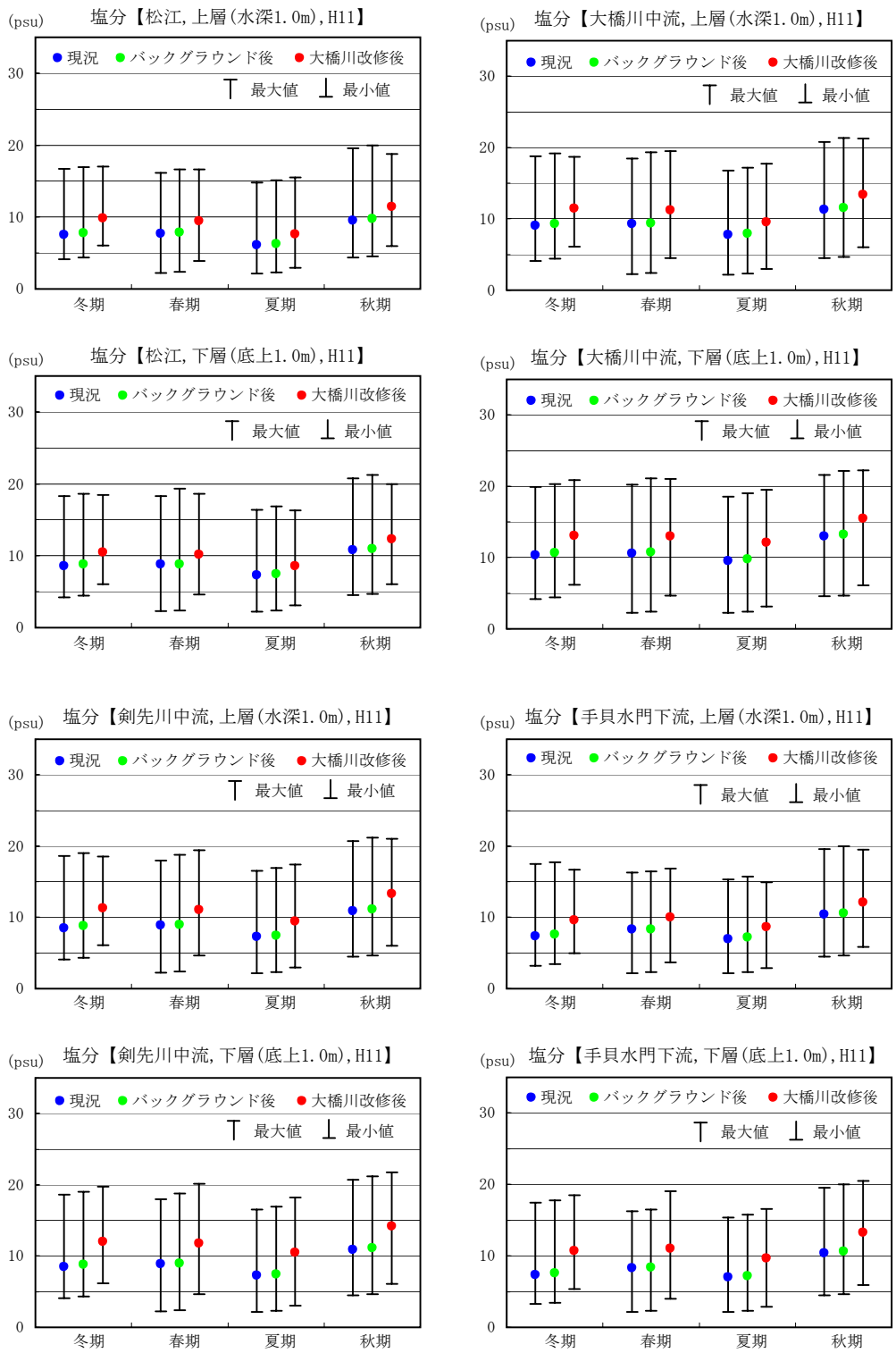

＊冬期：1-3月　春期：4-6月　夏期：7-9月　秋期：10-12月

図6.1.1-314　現況及び大橋川改修後の塩分【大橋川(1/2)，期別集計・最大･最小，H11】

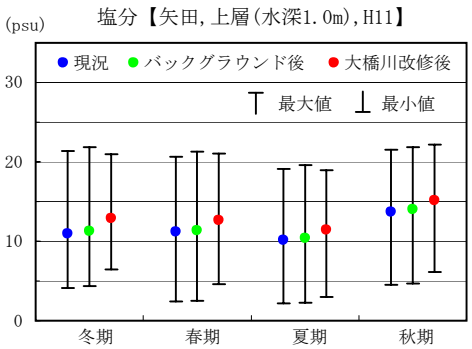

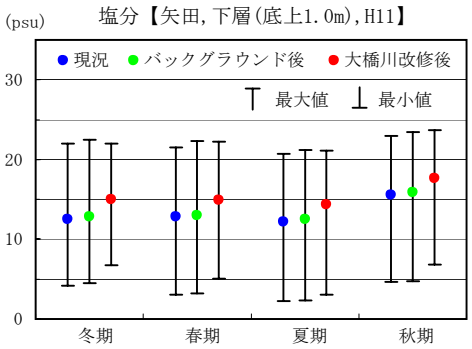

＊冬期：1-3月　春期：4-6月　夏期：7-9月　秋期：10-12月

図6.1.1-315　現況及び大橋川改修後の塩分【大橋川(2/2)，期別集計・最大･最小，H11】

表6.1.1-354　現況及び大橋川改修後の塩分【大橋川(7.4k)，上層(水深1.0m)，期別集計，H11】

(psu)

期間	予測結果									変化量					
	現　況 ①			バックグラウンド後 ②			大橋川改修後 ③			大橋川改修後－現況 ③－①			大橋川改修後－バックグラウンド後 ③－②		
	最大	平均	最小	最大	平均	最小	最大	平均	最小	最大	平均	最小	最大	平均	最小
冬期	16.1	7.1	4.1	16.4	7.3	4.3	16.6	9.5	5.9	0.5	2.4	1.8	0.2	2.2	1.6
春期	15.7	7.2	2.2	15.8	7.3	2.3	16.3	9.1	3.8	0.6	1.9	1.6	0.5	1.8	1.5
夏期	13.9	5.6	2.2	14.3	5.7	2.3	15.1	7.2	2.9	1.2	1.6	0.7	0.8	1.5	0.6
秋期	18.7	8.9	4.4	19.1	9.1	4.6	18.2	11.0	5.9	-0.5	2.1	1.5	-0.9	1.9	1.3
平均	16.1	7.2	3.2	16.4	7.4	3.4	16.6	9.2	4.6	0.5	2.0	1.4	0.2	1.8	1.2

表6.1.1-355　現況及び大橋川改修後の塩分【大橋川(7.4k)，H.P.-3.5m，期別集計，H11】

(psu)

期間	予測結果									変化量					
	現　況 ①			バックグラウンド後 ②			大橋川改修後 ③			大橋川改修後－現況 ③－①			大橋川改修後－バックグラウンド後 ③－②		
	最大	平均	最小	最大	平均	最小	最大	平均	最小	最大	平均	最小	最大	平均	最小
冬期	17.1	8.1	4.1	17.4	8.3	4.4	17.8	10.3	6.1	0.7	2.2	2.0	0.4	2.0	1.7
春期	17.0	8.3	2.3	17.9	8.3	2.4	17.9	9.9	4.7	0.9	1.6	2.4	0.0	1.6	2.3
夏期	15.5	6.7	2.3	15.9	6.9	2.4	16.0	8.3	3.2	0.5	1.6	0.9	0.1	1.4	0.8
秋期	20.3	10.2	4.6	20.7	10.4	4.8	19.5	12.0	6.1	-0.8	1.8	1.5	-1.2	1.6	1.3
平均	17.5	8.3	3.3	18.0	8.5	3.5	17.8	10.1	5.0	0.3	1.8	1.7	-0.2	1.6	1.5

表6.1.1-356　現況及び大橋川改修後の塩分【大橋川(6.8k)，上層(水深1.0m)，期別集計，H11】

(psu)

期間	予測結果									変化量					
	現　況 ①			バックグラウンド後 ②			大橋川改修後 ③			大橋川改修後－現況 ③－①			大橋川改修後－バックグラウンド後 ③－②		
	最大	平均	最小	最大	平均	最小	最大	平均	最小	最大	平均	最小	最大	平均	最小
冬期	16.7	7.6	4.1	17.0	7.8	4.4	17.0	9.9	6.0	0.3	2.3	1.9	0.0	2.1	1.6
春期	16.1	7.8	2.2	16.6	7.8	2.3	16.6	9.5	3.9	0.5	1.7	1.7	0.0	1.7	1.6
夏期	14.8	6.1	2.1	15.1	6.3	2.3	15.5	7.6	3.0	0.7	1.5	0.9	0.4	1.3	0.7
秋期	19.6	9.6	4.4	20.0	9.8	4.5	18.8	11.4	5.9	-0.8	1.8	1.5	-1.2	1.6	1.4
平均	16.8	7.8	3.2	17.2	7.9	3.4	17.0	9.6	4.7	0.2	1.8	1.5	-0.2	1.7	1.3

表6.1.1-357　現況及び大橋川改修後の塩分【大橋川(6.8k)，H.P.-3.5m，期別集計，H11】

(psu)

期間	予測結果									変化量					
	現　況 ①			バックグラウンド後 ②			大橋川改修後 ③			大橋川改修後－現況 ③－①			大橋川改修後－バックグラウンド後 ③－②		
	最大	平均	最小	最大	平均	最小	最大	平均	最小	最大	平均	最小	最大	平均	最小
冬期	18.9	8.8	4.2	19.3	9.0	4.5	18.9	10.8	6.1	0.0	2.0	1.9	-0.4	1.8	1.6
春期	18.7	9.0	2.3	19.7	9.1	2.4	18.9	10.5	4.7	0.2	1.5	2.4	-0.8	1.4	2.3
夏期	16.7	7.5	2.3	17.1	7.7	2.4	16.5	9.1	3.2	-0.2	1.6	0.9	-0.6	1.4	0.8
秋期	21.0	11.0	4.6	21.4	11.2	4.7	20.3	12.7	6.1	-0.7	1.7	1.5	-1.1	1.5	1.4
平均	18.8	9.1	3.4	19.4	9.3	3.5	18.7	10.8	5.0	-0.1	1.7	1.6	-0.7	1.5	1.5

＊冬期：1-3月　春期：4-6月　夏期：7-9月　秋期：10-12月

表6.1.1-358　現況及び大橋川改修後の塩分【大橋川(6.4k)，上層(水深1.0m)，期別集計，H11】

(psu)

期間	予測結果									変化量					
	現　況 ①			バックグラウンド後 ②			大橋川改修後 ③			大橋川改修後－現　況 ③－①			大橋川改修後－バックグラウンド後 ③－②		
	最大	平均	最小	最大	平均	最小	最大	平均	最小	最大	平均	最小	最大	平均	最小
冬期	17.3	8.0	4.2	17.7	8.2	4.4	17.5	10.2	6.1	0.2	2.2	1.9	-0.2	2.0	1.7
春期	16.8	8.2	2.2	17.9	8.3	2.4	17.5	9.9	4.0	0.7	1.7	1.8	-0.4	1.6	1.6
夏期	15.5	6.5	2.2	15.9	6.7	2.3	16.2	8.0	3.0	0.7	1.5	0.8	0.3	1.3	0.7
秋期	20.3	10.1	4.5	20.7	10.3	4.6	19.5	11.8	6.0	-0.8	1.7	1.5	-1.2	1.5	1.4
平均	17.5	8.2	3.3	18.1	8.4	3.4	17.7	10.0	4.8	0.2	1.8	1.5	-0.4	1.6	1.4

表6.1.1-359　現況及び大橋川改修後の塩分【大橋川(6.4k)，H.P.-3.5m，期別集計，H11】

(psu)

期間	予測結果									変化量					
	現　況 ①			バックグラウンド後 ②			大橋川改修後 ③			大橋川改修後－現　況 ③－①			大橋川改修後－バックグラウンド後 ③－②		
	最大	平均	最小	最大	平均	最小	最大	平均	最小	最大	平均	最小	最大	平均	最小
冬期	19.0	9.2	4.2	19.3	9.4	4.5	19.7	11.5	6.1	0.7	2.3	1.9	0.4	2.1	1.6
春期	19.2	9.4	2.3	20.2	9.5	2.4	19.5	11.3	4.7	0.3	1.9	2.4	-0.7	1.8	2.3
夏期	17.3	8.0	2.3	17.7	8.2	2.4	17.6	10.1	3.1	0.3	2.1	0.8	-0.1	1.9	0.7
秋期	21.3	11.5	4.6	21.8	11.7	4.7	21.1	13.6	6.1	-0.2	2.1	1.5	-0.7	1.9	1.4
平均	19.2	9.5	3.4	19.8	9.7	3.5	19.5	11.6	5.0	0.3	2.1	1.6	-0.3	1.9	1.5

表6.1.1-360　現況及び大橋川改修後の塩分【大橋川(5.4k)，上層(水深1.0m)，期別集計，H11】

(psu)

期間	予測結果									変化量					
	現　況 ①			バックグラウンド後 ②			大橋川改修後 ③			大橋川改修後－現　況 ③－①			大橋川改修後－バックグラウンド後 ③－②		
	最大	平均	最小	最大	平均	最小	最大	平均	最小	最大	平均	最小	最大	平均	最小
冬期	18.2	8.7	4.1	18.6	8.9	4.4	18.3	10.9	6.1	0.1	2.2	2.0	-0.3	2.0	1.7
春期	18.1	8.9	2.2	19.0	9.0	2.4	19.1	10.7	4.4	1.0	1.8	2.2	0.1	1.7	2.0
夏期	16.4	7.3	2.2	16.8	7.5	2.3	17.0	8.9	3.0	0.6	1.6	0.8	0.2	1.4	0.7
秋期	20.8	10.9	4.5	21.3	11.1	4.6	20.6	12.8	6.0	-0.2	1.9	1.5	-0.7	1.7	1.4
平均	18.4	9.0	3.3	18.9	9.1	3.4	18.8	10.8	4.9	0.4	1.8	1.6	-0.1	1.7	1.5

表6.1.1-361　現況及び大橋川改修後の塩分【大橋川(5.4k)，H.P.-3.5m，期別集計，H11】

(psu)

期間	予測結果									変化量					
	現　況 ①			バックグラウンド後 ②			大橋川改修後 ③			大橋川改修後－現　況 ③－①			大橋川改修後－バックグラウンド後 ③－②		
	最大	平均	最小	最大	平均	最小	最大	平均	最小	最大	平均	最小	最大	平均	最小
冬期	20.0	10.0	4.2	20.3	10.3	4.4	20.7	12.5	6.1	0.7	2.5	1.9	0.4	2.2	1.7
春期	20.1	10.3	2.3	21.0	10.4	2.4	20.4	12.3	4.6	0.3	2.0	2.3	-0.6	1.9	2.2
夏期	18.3	9.1	2.3	18.7	9.3	2.4	18.7	11.4	3.1	0.4	2.3	0.8	0.0	2.1	0.7
秋期	21.6	12.6	4.6	22.2	12.8	4.7	21.9	14.8	6.1	0.3	2.2	1.5	-0.3	2.0	1.4
平均	20.0	10.5	3.4	20.6	10.7	3.5	20.4	12.8	5.0	0.4	2.3	1.6	-0.2	2.1	1.5

＊冬期：1-3月　春期：4-6月　夏期：7-9月　秋期：10-12月

表6.1.1-362　現況及び大橋川改修後の塩分【大橋川(4.4k)，上層(水深1.0m)，期別集計，H11】

(psu)

期間	予測結果									変化量					
	現　況 ①			バックグラウンド後 ②			大橋川改修後 ③			大橋川改修後－現　況 ③－①			大橋川改修後－バックグラウンド後 ③－②		
	最大	平均	最小	最大	平均	最小	最大	平均	最小	最大	平均	最小	最大	平均	最小
冬期	19.2	9.3	4.1	19.6	9.6	4.4	19.0	11.8	6.2	-0.2	2.5	2.1	-0.6	2.2	1.8
春期	18.9	9.6	2.2	19.6	9.7	2.4	19.8	11.5	4.6	0.9	1.9	2.4	0.2	1.8	2.2
夏期	17.2	8.1	2.2	17.6	8.3	2.3	18.1	10.0	3.0	0.9	1.9	0.8	0.5	1.7	0.7
秋期	20.9	11.7	4.5	21.4	11.9	4.6	21.5	13.8	6.0	0.6	2.1	1.5	0.1	1.9	1.4
平均	19.1	9.7	3.3	19.6	9.9	3.4	19.6	11.8	5.0	0.5	2.1	1.7	0.0	1.9	1.6

表6.1.1-363　現況及び大橋川改修後の塩分【大橋川(4.4k)，H.P.-3.5m，期別集計，H11】

(psu)

期間	予測結果									変化量					
	現　況 ①			バックグラウンド後 ②			大橋川改修後 ③			大橋川改修後－現　況 ③－①			大橋川改修後－バックグラウンド後 ③－②		
	最大	平均	最小	最大	平均	最小	最大	平均	最小	最大	平均	最小	最大	平均	最小
冬期	20.8	11.0	4.2	21.2	11.3	4.4	21.0	13.3	6.3	0.2	2.3	2.1	-0.2	2.0	1.9
春期	20.8	11.2	2.4	21.7	11.4	2.5	21.1	13.2	4.6	0.3	2.0	2.2	-0.6	1.8	2.1
夏期	19.3	10.3	2.3	19.8	10.6	2.4	19.6	12.3	3.1	0.3	2.0	0.8	-0.2	1.7	0.7
秋期	21.8	13.7	4.6	22.3	14.0	4.7	22.3	15.7	6.1	0.5	2.0	1.5	0.0	1.7	1.4
平均	20.7	11.6	3.4	21.3	11.8	3.5	21.0	13.6	5.0	0.3	2.0	1.6	-0.3	1.8	1.5

表6.1.1-364　現況及び大橋川改修後の塩分【大橋川(3.4k)，上層(水深1.0m)，期別集計，H11】

(psu)

期間	予測結果									変化量					
	現　況 ①			バックグラウンド後 ②			大橋川改修後 ③			大橋川改修後－現　況 ③－①			大橋川改修後－バックグラウンド後 ③－②		
	最大	平均	最小	最大	平均	最小	最大	平均	最小	最大	平均	最小	最大	平均	最小
冬期	20.5	10.3	4.2	21.0	10.6	4.4	20.2	12.6	6.3	-0.3	2.3	2.1	-0.8	2.0	1.9
春期	20.2	10.5	2.3	20.6	10.6	2.4	20.8	12.4	4.6	0.6	1.9	2.3	0.2	1.8	2.2
夏期	18.2	9.3	2.2	18.7	9.5	2.3	18.8	11.0	3.0	0.6	1.7	0.8	0.1	1.5	0.7
秋期	21.0	12.8	4.5	21.5	13.1	4.7	21.9	14.8	6.1	0.9	2.0	1.6	0.4	1.7	1.4
平均	20.0	10.7	3.3	20.5	11.0	3.5	20.4	12.7	5.0	0.4	2.0	1.7	-0.1	1.7	1.5

表6.1.1-365　現況及び大橋川改修後の塩分【大橋川(3.4k)，H.P.-3.5m，期別集計，H11】

(psu)

期間	予測結果									変化量					
	現　況 ①			バックグラウンド後 ②			大橋川改修後 ③			大橋川改修後－現　況 ③－①			大橋川改修後－バックグラウンド後 ③－②		
	最大	平均	最小	最大	平均	最小	最大	平均	最小	最大	平均	最小	最大	平均	最小
冬期	21.5	12.0	4.2	22.0	12.3	4.5	21.8	14.4	6.5	0.3	2.4	2.3	-0.2	2.1	2.0
春期	21.5	12.3	3.1	22.3	12.5	3.0	21.9	14.3	4.7	0.4	2.0	1.6	-0.4	1.8	1.7
夏期	20.3	11.7	2.2	20.8	11.9	2.4	20.8	13.7	3.1	0.5	2.0	0.9	0.0	1.8	0.7
秋期	22.4	15.0	4.6	22.8	15.3	4.7	23.2	17.0	6.2	0.8	2.0	1.6	0.4	1.7	1.5
平均	21.4	12.8	3.5	22.0	13.0	3.7	21.9	14.9	5.1	0.5	2.1	1.6	-0.1	1.9	1.4

＊冬期：1-3月　春期：4-6月　夏期：7-9月　秋期：10-12月

表6.1.1-366　現況及び大橋川改修後の塩分【大橋川(2.4k)，上層(水深1.0m)，期別集計，H11】

(psu)

期間	予測結果									変化量					
	現　況 ①			バックグラウンド後 ②			大橋川改修後 ③			大橋川改修後－現　況 ③－①			大橋川改修後－バックグラウンド後 ③－②		
	最大	平均	最小	最大	平均	最小	最大	平均	最小	最大	平均	最小	最大	平均	最小
冬期	21.5	10.9	4.1	21.9	11.2	4.4	21.1	13.1	6.5	-0.4	2.2	2.4	-0.8	1.9	2.1
春期	20.5	11.1	2.4	21.2	11.3	2.6	21.2	12.8	4.6	0.7	1.7	2.2	0.0	1.5	2.0
夏期	18.8	10.0	2.2	19.3	10.3	2.3	19.2	11.6	3.0	0.4	1.6	0.8	-0.1	1.3	0.7
秋期	21.5	13.6	4.6	21.8	13.9	4.7	22.4	15.3	6.1	0.9	1.7	1.5	0.6	1.4	1.4
平均	20.6	11.4	3.3	21.1	11.7	3.5	21.0	13.2	5.1	0.4	1.8	1.8	-0.1	1.5	1.6

表6.1.1-367　現況及び大橋川改修後の塩分【大橋川(2.4k)，H.P.-3.5m，期別集計，H11】

(psu)

期間	予測結果									変化量					
	現　況 ①			バックグラウンド後 ②			大橋川改修後 ③			大橋川改修後－現　況 ③－①			大橋川改修後－バックグラウンド後 ③－②		
	最大	平均	最小	最大	平均	最小	最大	平均	最小	最大	平均	最小	最大	平均	最小
冬期	22.1	12.7	4.2	22.6	13.1	4.5	21.9	15.0	6.8	-0.2	2.3	2.6	-0.7	1.9	2.3
春期	21.7	13.1	3.0	22.4	13.3	3.2	22.1	14.8	5.1	0.4	1.7	2.1	-0.3	1.5	1.9
夏期	20.8	12.5	2.2	21.3	12.8	2.3	21.0	14.2	3.0	0.2	1.7	0.8	-0.3	1.4	0.7
秋期	23.1	15.8	4.6	23.6	16.1	4.8	23.6	17.6	6.9	0.5	1.8	2.3	0.0	1.5	2.1
平均	21.9	13.5	3.5	22.5	13.8	3.7	22.2	15.4	5.5	0.3	1.9	2.0	-0.3	1.6	1.8

表6.1.1-368　現況及び大橋川改修後の塩分【大橋川(1.4k)，上層(水深1.0m)，期別集計，H11】

(psu)

期間	予測結果									変化量					
	現　況 ①			バックグラウンド後 ②			大橋川改修後 ③			大橋川改修後－現　況 ③－①			大橋川改修後－バックグラウンド後 ③－②		
	最大	平均	最小	最大	平均	最小	最大	平均	最小	最大	平均	最小	最大	平均	最小
冬期	22.6	11.8	4.2	23.0	12.1	4.5	22.2	13.8	6.7	-0.4	2.0	2.5	-0.8	1.7	2.2
春期	21.2	12.0	2.4	21.9	12.1	2.5	21.5	13.6	4.7	0.3	1.6	2.3	-0.4	1.5	2.2
夏期	19.7	11.0	2.2	20.2	11.3	2.3	19.9	12.5	3.0	0.2	1.5	0.8	-0.3	1.2	0.7
秋期	22.7	14.6	4.6	23.0	14.9	4.7	23.3	16.2	6.2	0.6	1.6	1.6	0.3	1.3	1.5
平均	21.6	12.4	3.4	22.0	12.6	3.5	21.7	14.0	5.2	0.1	1.6	1.8	-0.3	1.4	1.7

表6.1.1-369　現況及び大橋川改修後の塩分【大橋川(1.4k)，H.P.-3.5m，期別集計，H11】

(psu)

期間	予測結果									変化量					
	現　況 ①			バックグラウンド後 ②			大橋川改修後 ③			大橋川改修後－現　況 ③－①			大橋川改修後－バックグラウンド後 ③－②		
	最大	平均	最小	最大	平均	最小	最大	平均	最小	最大	平均	最小	最大	平均	最小
冬期	23.1	14.4	4.4	23.6	14.8	4.7	22.9	16.4	7.1	-0.2	2.0	2.7	-0.7	1.6	2.4
春期	22.6	14.7	3.0	23.2	14.9	3.2	22.8	16.1	5.8	0.2	1.4	2.8	-0.4	1.2	2.6
夏期	22.2	14.4	2.2	22.8	14.8	2.3	22.0	15.8	3.0	-0.2	1.4	0.8	-0.8	1.0	0.7
秋期	24.3	17.7	4.7	24.7	18.0	4.8	24.5	19.2	9.5	0.2	1.5	4.8	-0.2	1.2	4.7
平均	23.1	15.3	3.6	23.6	15.6	3.8	23.1	16.9	6.4	0.0	1.6	2.8	-0.5	1.3	2.6

＊冬期：1-3月　春期：4-6月　夏期：7-9月　秋期：10-12月

表6.1.1-370　現況及び大橋川改修後の塩分【大橋川(0.8k)，上層(水深1.0m)，期別集計，H11】

(psu)

期間	予測結果									変化量					
	現　況 ①			バックグラウンド後 ②			大橋川改修後 ③			大橋川改修後－現　況 ③－①			大橋川改修後－バックグラウンド後 ③－②		
	最大	平均	最小	最大	平均	最小	最大	平均	最小	最大	平均	最小	最大	平均	最小
冬期	23.1	12.6	4.4	23.6	12.9	4.6	22.8	14.3	6.9	-0.3	1.7	2.5	-0.8	1.4	2.3
春期	21.8	12.8	2.5	22.5	12.9	2.7	22.0	14.1	4.7	0.2	1.3	2.2	-0.5	1.2	2.0
夏期	20.7	11.9	2.2	21.2	12.2	2.3	20.8	13.1	3.0	0.1	1.2	0.8	-0.4	0.9	0.7
秋期	23.5	15.5	4.7	23.8	15.9	4.8	23.8	16.8	6.3	0.3	1.3	1.6	0.0	0.9	1.5
平均	22.3	13.2	3.5	22.8	13.5	3.6	22.4	14.6	5.2	0.1	1.4	1.7	-0.4	1.1	1.6

表6.1.1-371　現況及び大橋川改修後の塩分【大橋川(0.8k)，H.P.-3.5m，期別集計，H11】

(psu)

期間	予測結果									変化量					
	現　況 ①			バックグラウンド後 ②			大橋川改修後 ③			大橋川改修後－現　況 ③－①			大橋川改修後－バックグラウンド後 ③－②		
	最大	平均	最小	最大	平均	最小	最大	平均	最小	最大	平均	最小	最大	平均	最小
冬期	23.9	16.0	4.8	24.4	16.4	5.1	23.8	17.7	7.1	-0.1	1.7	2.3	-0.6	1.3	2.0
春期	23.3	16.1	3.0	23.7	16.4	3.2	23.3	17.3	5.7	0.0	1.2	2.7	-0.4	0.9	2.5
夏期	23.2	16.1	2.2	23.9	16.5	2.3	23.2	17.2	3.0	0.0	1.1	0.8	-0.7	0.7	0.7
秋期	25.0	19.3	5.4	25.4	19.7	5.7	25.3	20.6	10.9	0.3	1.3	5.5	-0.1	0.9	5.2
平均	23.9	16.9	3.9	24.4	17.3	4.1	23.9	18.2	6.7	0.0	1.3	2.8	-0.5	0.9	2.6

表6.1.1-372　現況及び大橋川改修後の塩分【大橋川(0.2k)，上層(水深1.0m)，期別集計，H11】

(psu)

期間	予測結果									変化量					
	現　況 ①			バックグラウンド後 ②			大橋川改修後 ③			大橋川改修後－現　況 ③－①			大橋川改修後－バックグラウンド後 ③－②		
	最大	平均	最小	最大	平均	最小	最大	平均	最小	最大	平均	最小	最大	平均	最小
冬期	23.5	13.0	4.5	24.0	13.3	4.7	23.3	14.9	7.0	-0.2	1.9	2.5	-0.7	1.6	2.3
春期	22.0	13.1	2.9	22.8	13.3	3.1	22.3	14.6	5.1	0.3	1.5	2.2	-0.5	1.3	2.0
夏期	21.1	12.2	2.2	21.6	12.5	2.3	21.4	13.7	2.7	0.3	1.5	0.5	-0.2	1.2	0.4
秋期	24.0	16.0	5.1	24.4	16.3	5.2	24.5	17.5	7.1	0.5	1.5	2.0	0.1	1.2	1.9
平均	22.7	13.6	3.7	23.2	13.9	3.8	22.9	15.2	5.5	0.2	1.6	1.8	-0.3	1.3	1.7

表6.1.1-373　現況及び大橋川改修後の塩分【大橋川(0.2k)，H.P.-3.5m，期別集計，H11】

(psu)

期間	予測結果									変化量					
	現　況 ①			バックグラウンド後 ②			大橋川改修後 ③			大橋川改修後－現　況 ③－①			大橋川改修後－バックグラウンド後 ③－②		
	最大	平均	最小	最大	平均	最小	最大	平均	最小	最大	平均	最小	最大	平均	最小
冬期	24.7	17.6	4.9	25.2	18.0	5.1	24.6	18.8	7.2	-0.1	1.2	2.3	-0.6	0.8	2.1
春期	23.7	17.4	4.1	24.2	17.7	4.3	23.9	18.4	5.7	0.2	1.0	1.6	-0.3	0.7	1.4
夏期	24.4	17.5	2.2	24.5	17.9	2.3	24.4	18.3	3.0	0.0	0.8	0.8	-0.1	0.4	0.7
秋期	25.4	21.1	9.9	25.8	21.5	10.1	25.8	22.0	13.1	0.4	0.9	3.2	0.0	0.5	3.0
平均	24.6	18.4	5.3	24.9	18.8	5.5	24.7	19.4	7.3	0.1	1.0	2.0	-0.2	0.6	1.8

＊冬期：1-3月　春期：4-6月　夏期：7-9月　秋期：10-12月

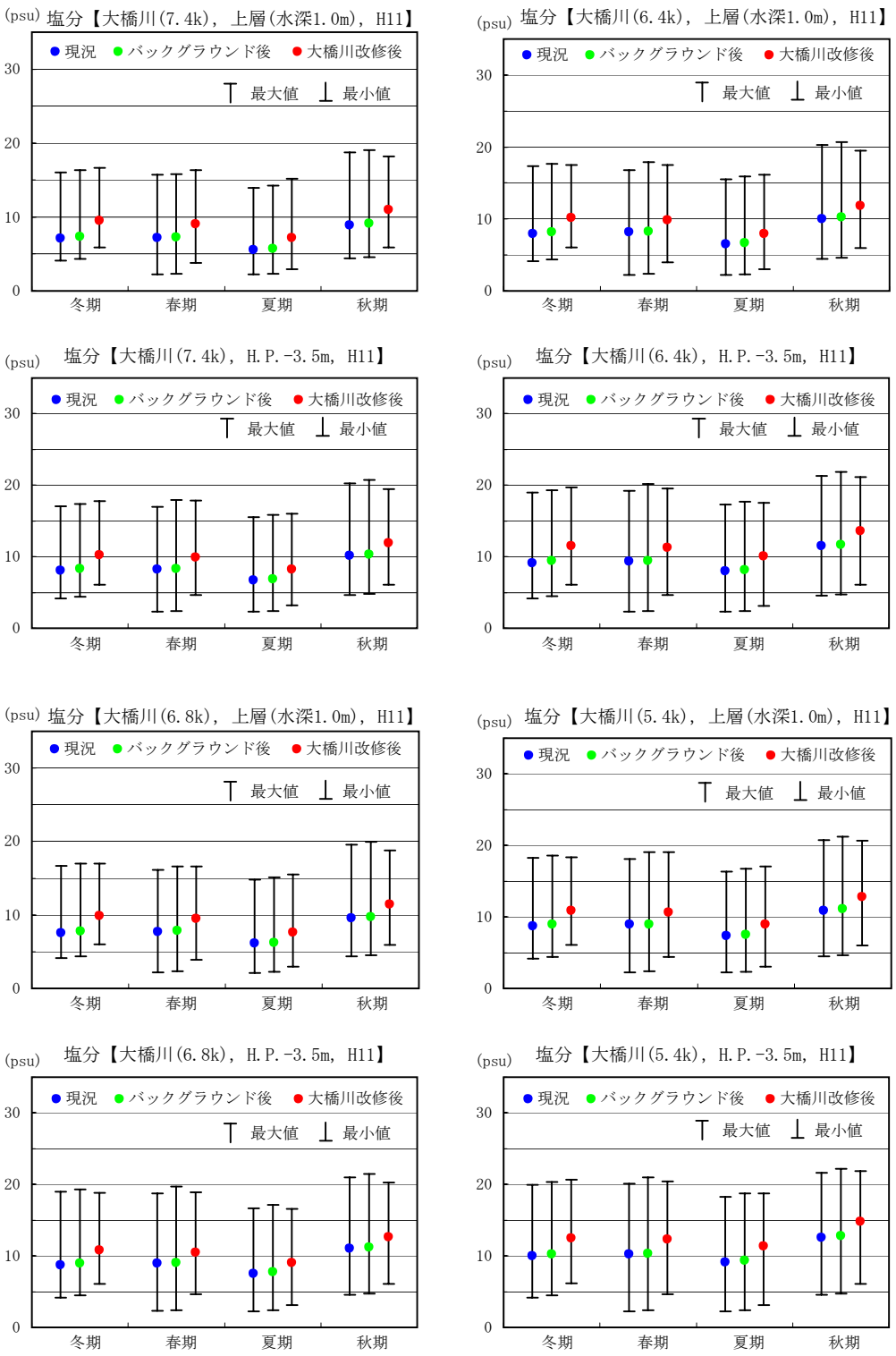

＊冬期：1-3月　春期：4-6月　夏期：7-9月　秋期：10-12月

図6.1.1-316　現況及び大橋川改修後の塩分【大橋川(7.4k～5.4k)，期別集計・最大･最小，H11】

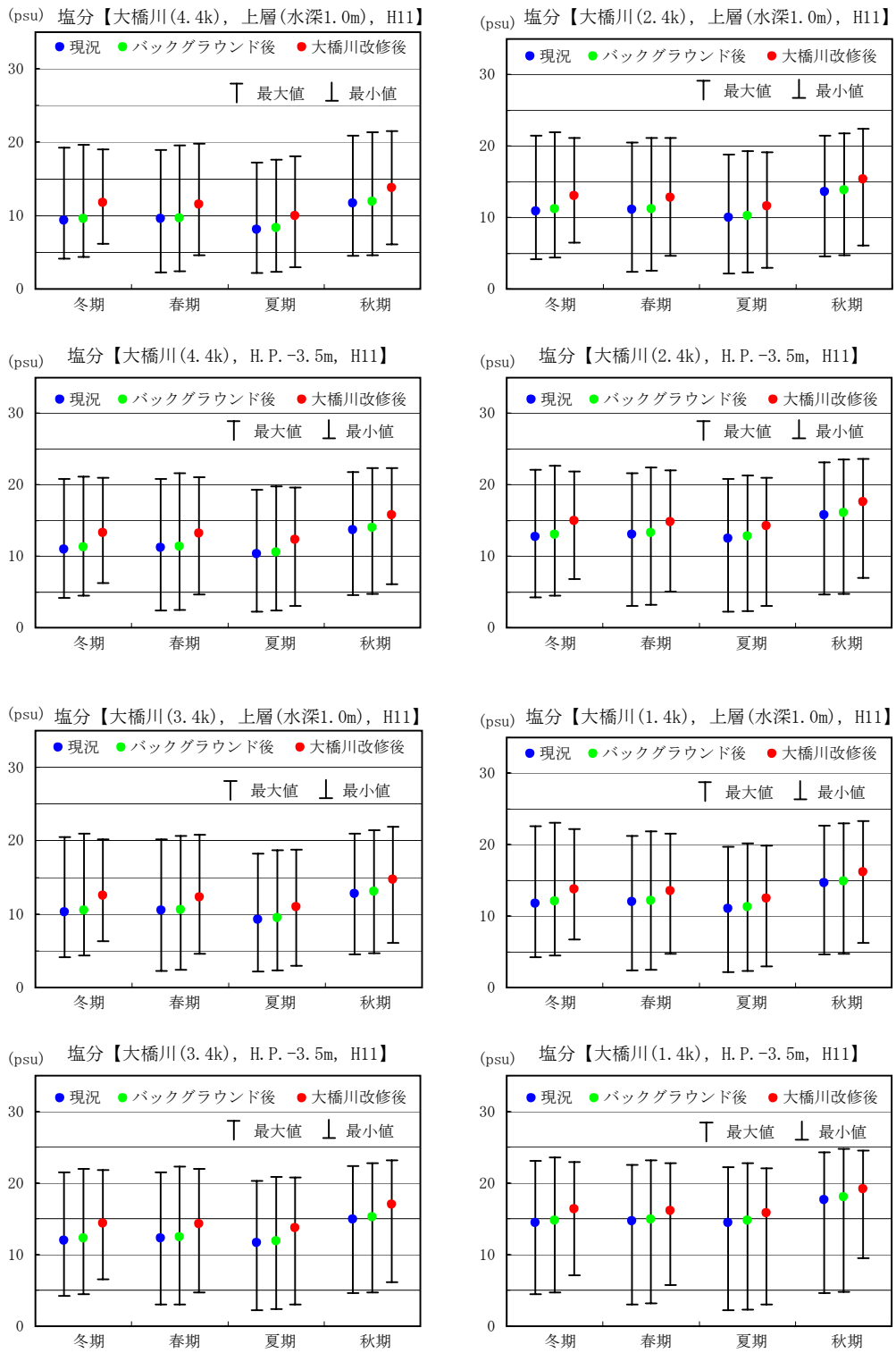

＊冬期：1-3月　春期：4-6月　夏期：7-9月　秋期：10-12月

図6.1.1-317　現況及び大橋川改修後の塩分【大橋川(4.4k～1.4k), 期別集計・最大･最小, H11】

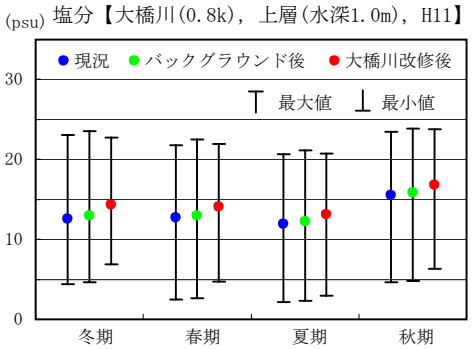

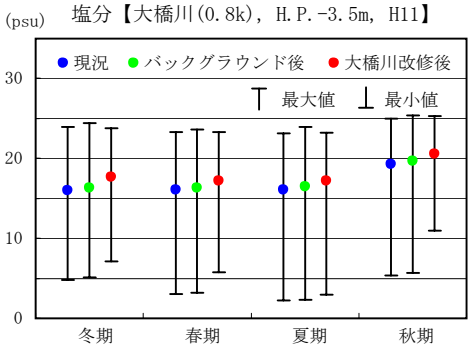

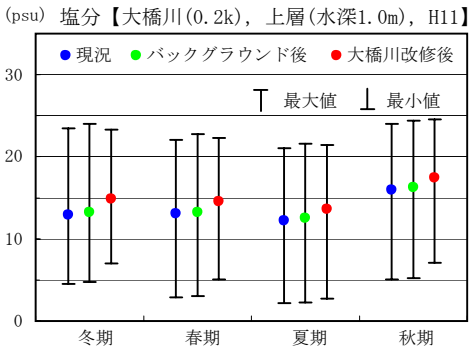

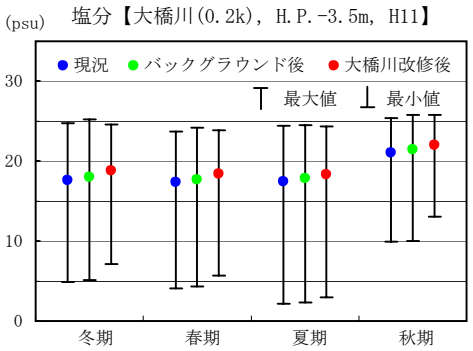

＊冬期：1-3月　春期：4-6月　夏期：7-9月　秋期：10-12月

図6.1.1-318　現況及び大橋川改修後の塩分【大橋川(0.8k・0.2k)，期別集計・最大･最小，H11】

表6.1.1-374　現況及び大橋川改修後の塩分【宍道湖西岸，H.P.-1.0m，期別集計，H12】

(psu)

期間	予測結果									変化量					
	現　況 ①			バックグラウンド後 ②			大橋川改修後 ③			大橋川改修後－現　況 ③－①			大橋川改修後－バックグラウンド後 ③－②		
	最大	平均	最小	最大	平均	最小	最大	平均	最小	最大	平均	最小	最大	平均	最小
冬期	9.9	5.4	1.7	10.2	5.7	2.1	12.4	7.6	3.3	2.5	2.2	1.6	2.2	1.9	1.2
春期	6.2	4.1	1.3	6.2	4.2	1.4	8.1	5.8	2.3	1.9	1.7	1.0	1.9	1.6	0.9
夏期	8.7	5.8	2.0	8.3	5.3	2.0	10.3	7.1	2.7	1.6	1.3	0.7	2.0	1.8	0.7
秋期	7.6	3.3	0.1	7.8	3.4	0.3	9.9	4.7	0.3	2.3	1.4	0.2	2.1	1.3	0.0
平均	8.1	4.7	1.3	8.1	4.7	1.5	10.2	6.3	2.2	2.1	1.6	0.9	2.1	1.6	0.7

表6.1.1-375　現況及び大橋川改修後の塩分【宍道湖西岸，H.P.-2.0m，期別集計，H12】

(psu)

期間	予測結果									変化量					
	現　況 ①			バックグラウンド後 ②			大橋川改修後 ③			大橋川改修後－現　況 ③－①			大橋川改修後－バックグラウンド後 ③－②		
	最大	平均	最小	最大	平均	最小	最大	平均	最小	最大	平均	最小	最大	平均	最小
冬期	10.0	6.0	3.2	10.3	6.2	3.5	12.6	8.1	4.9	2.6	2.1	1.7	2.3	1.9	1.4
春期	6.4	4.4	2.8	6.2	4.4	2.8	8.0	6.1	4.1	1.6	1.7	1.3	1.8	1.7	1.3
夏期	8.8	6.0	3.8	8.4	5.6	3.6	10.4	7.4	5.0	1.6	1.4	1.2	2.0	1.8	1.4
秋期	7.7	3.8	0.8	7.9	3.9	1.1	9.9	5.2	1.5	2.2	1.4	0.7	2.0	1.3	0.4
平均	8.2	5.1	2.7	8.2	5.0	2.8	10.2	6.7	3.9	2.0	1.6	1.2	2.0	1.7	1.1

表6.1.1-376　現況及び大橋川改修後の塩分【宍道湖西岸，H.P.-3.0m，期別集計，H12】

(psu)

期間	予測結果									変化量					
	現　況 ①			バックグラウンド後 ②			大橋川改修後 ③			大橋川改修後－現　況 ③－①			大橋川改修後－バックグラウンド後 ③－②		
	最大	平均	最小	最大	平均	最小	最大	平均	最小	最大	平均	最小	最大	平均	最小
冬期	10.3	6.4	3.8	10.6	6.7	4.0	12.8	8.6	5.5	2.5	2.2	1.7	2.2	1.9	1.5
春期	6.8	4.6	2.9	6.3	4.7	3.0	8.3	6.4	4.4	1.5	1.8	1.5	2.0	1.7	1.4
夏期	9.1	6.4	4.1	8.7	5.9	3.8	10.8	7.8	5.3	1.7	1.4	1.2	2.1	1.9	1.5
秋期	8.1	4.4	1.7	8.3	4.5	1.7	10.4	5.9	2.5	2.3	1.5	0.8	2.1	1.4	0.8
平均	8.6	5.5	3.1	8.5	5.5	3.1	10.6	7.2	4.4	2.0	1.7	1.3	2.1	1.7	1.3

表6.1.1-377　現況及び大橋川改修後の塩分【宍道湖西岸，H.P.-4.0m，期別集計，H12】

(psu)

期間	予測結果									変化量					
	現　況 ①			バックグラウンド後 ②			大橋川改修後 ③			大橋川改修後－現　況 ③－①			大橋川改修後－バックグラウンド後 ③－②		
	最大	平均	最小	最大	平均	最小	最大	平均	最小	最大	平均	最小	最大	平均	最小
冬期	10.6	6.6	4.0	10.9	6.9	4.3	13.1	8.9	5.8	2.5	2.3	1.8	2.2	2.0	1.5
春期	7.3	4.8	3.1	6.5	4.8	3.2	8.6	6.6	4.6	1.3	1.8	1.5	2.1	1.8	1.4
夏期	9.4	6.7	4.3	8.9	6.2	4.0	11.2	8.2	5.6	1.8	1.5	1.3	2.3	2.0	1.6
秋期	8.9	4.8	2.0	9.1	4.9	2.1	11.1	6.5	3.1	2.2	1.7	1.1	2.0	1.6	1.0
平均	9.1	5.7	3.4	8.9	5.7	3.4	11.0	7.6	4.8	1.9	1.9	1.4	2.1	1.9	1.4

＊冬期：1-3月　春期：4-6月　夏期：7-9月　秋期：10-12月

表6.1.1-378　現況及び大橋川改修後の塩分【宍道湖北岸，H.P.-1.0m，期別集計，H12】

(psu)

期間	予測結果									変化量					
	現　況 ①			バックグラウンド後 ②			大橋川改修後 ③			大橋川改修後－現　況 ③－①			大橋川改修後－バックグラウンド後 ③－②		
	最大	平均	最小	最大	平均	最小	最大	平均	最小	最大	平均	最小	最大	平均	最小
冬期	8.6	6.2	3.9	8.8	6.4	4.1	11.0	8.2	5.5	2.4	2.0	1.6	2.2	1.8	1.4
春期	4.4	4.0	3.5	4.5	4.0	3.6	6.0	5.6	4.8	1.6	1.6	1.3	1.5	1.6	1.2
夏期	7.7	5.8	3.8	7.1	5.4	3.5	9.2	7.1	4.9	1.5	1.3	1.1	2.1	1.7	1.4
秋期	5.9	4.1	2.2	6.1	4.2	2.3	8.0	5.4	3.1	2.1	1.3	0.9	1.9	1.2	0.8
平均	6.7	5.0	3.4	6.6	5.0	3.4	8.6	6.6	4.6	1.9	1.6	1.2	2.0	1.6	1.2

表6.1.1-379　現況及び大橋川改修後の塩分【宍道湖北岸，H.P.-2.0m，期別集計，H12】

(psu)

期間	予測結果									変化量					
	現　況 ①			バックグラウンド後 ②			大橋川改修後 ③			大橋川改修後－現　況 ③－①			大橋川改修後－バックグラウンド後 ③－②		
	最大	平均	最小	最大	平均	最小	最大	平均	最小	最大	平均	最小	最大	平均	最小
冬期	8.3	6.1	3.9	8.6	6.3	4.2	10.8	8.1	5.5	2.5	2.0	1.6	2.2	1.8	1.3
春期	4.5	4.0	3.5	4.4	4.1	3.6	6.1	5.6	4.9	1.6	1.6	1.4	1.7	1.5	1.3
夏期	7.7	5.9	3.8	7.0	5.4	3.5	9.1	7.2	5.0	1.4	1.3	1.2	2.1	1.8	1.5
秋期	5.5	4.2	2.5	5.7	4.3	2.7	7.6	5.5	3.6	2.1	1.3	1.1	1.9	1.2	0.9
平均	6.5	5.1	3.4	6.4	5.0	3.5	8.4	6.6	4.8	1.9	1.5	1.4	2.0	1.6	1.3

表6.1.1-380　現況及び大橋川改修後の塩分【宍道湖北岸，H.P.-3.0m，期別集計，H12】

(psu)

期間	予測結果									変化量					
	現　況 ①			バックグラウンド後 ②			大橋川改修後 ③			大橋川改修後－現　況 ③－①			大橋川改修後－バックグラウンド後 ③－②		
	最大	平均	最小	最大	平均	最小	最大	平均	最小	最大	平均	最小	最大	平均	最小
冬期	9.0	6.4	3.9	9.3	6.7	4.2	11.5	8.5	5.5	2.5	2.1	1.6	2.2	1.8	1.3
春期	5.1	4.3	3.7	4.9	4.3	3.9	6.8	6.0	5.2	1.7	1.7	1.5	1.9	1.7	1.3
夏期	8.4	6.3	4.1	7.8	5.9	3.8	9.9	7.7	5.4	1.5	1.4	1.3	2.1	1.8	1.6
秋期	6.6	4.7	3.2	6.8	4.8	3.4	8.7	6.2	4.3	2.1	1.5	1.1	1.9	1.4	0.9
平均	7.3	5.4	3.7	7.2	5.4	3.8	9.2	7.1	5.1	1.9	1.7	1.4	2.0	1.7	1.3

表6.1.1-381　現況及び大橋川改修後の塩分【宍道湖北岸，H.P.-4.0m，期別集計，H12】

(psu)

期間	予測結果									変化量					
	現　況 ①			バックグラウンド後 ②			大橋川改修後 ③			大橋川改修後－現　況 ③－①			大橋川改修後－バックグラウンド後 ③－②		
	最大	平均	最小	最大	平均	最小	最大	平均	最小	最大	平均	最小	最大	平均	最小
冬期	9.2	6.5	3.9	9.5	6.7	4.2	11.8	8.6	5.6	2.6	2.1	1.7	2.3	1.9	1.4
春期	5.7	4.4	3.7	5.4	4.4	3.9	7.3	6.2	5.4	1.6	1.8	1.7	1.9	1.8	1.5
夏期	9.1	6.7	4.2	8.6	6.2	3.9	10.6	8.2	5.6	1.5	1.5	1.4	2.0	2.0	1.7
秋期	6.8	5.2	3.2	6.8	5.3	3.5	8.6	6.8	4.3	1.8	1.6	1.1	1.8	1.5	0.8
平均	7.7	5.7	3.8	7.6	5.7	3.9	9.6	7.5	5.2	1.9	1.8	1.4	2.0	1.8	1.3

＊冬期：1-3月　春期：4-6月　夏期：7-9月　秋期：10-12月

表6.1.1-382　現況及び大橋川改修後の塩分【宍道湖南岸，H.P.-1.0m，期別集計，H12】

(psu)

期間	予測結果									変化量					
	現　況 ①			バックグラウンド後 ②			大橋川改修後 ③			大橋川改修後－現　況 ③－①			大橋川改修後－バックグラウンド後 ③－②		
	最大	平均	最小	最大	平均	最小	最大	平均	最小	最大	平均	最小	最大	平均	最小
冬期	7.8	5.6	3.4	8.0	5.8	3.6	10.1	7.4	4.9	2.3	1.8	1.5	2.1	1.6	1.3
春期	4.8	4.1	3.4	4.5	4.1	3.5	6.2	5.7	4.7	1.4	1.6	1.3	1.7	1.6	1.2
夏期	7.7	5.8	3.8	7.1	5.3	3.7	9.2	7.1	4.9	1.5	1.3	1.1	2.1	1.8	1.2
秋期	5.4	3.8	1.9	5.6	3.8	2.0	7.4	5.0	2.7	2.0	1.2	0.8	1.8	1.2	0.7
平均	6.4	4.8	3.1	6.3	4.8	3.2	8.2	6.3	4.3	1.8	1.5	1.2	1.9	1.5	1.1

表6.1.1-383　現況及び大橋川改修後の塩分【宍道湖南岸，H.P.-2.0m，期別集計，H12】

(psu)

期間	予測結果									変化量					
	現　況 ①			バックグラウンド後 ②			大橋川改修後 ③			大橋川改修後－現　況 ③－①			大橋川改修後－バックグラウンド後 ③－②		
	最大	平均	最小	最大	平均	最小	最大	平均	最小	最大	平均	最小	最大	平均	最小
冬期	8.1	5.7	3.5	8.3	5.9	3.7	10.5	7.7	5.0	2.4	2.0	1.5	2.2	1.8	1.3
春期	5.0	4.2	3.5	4.7	4.2	3.7	6.5	5.8	5.1	1.5	1.6	1.6	1.8	1.6	1.4
夏期	7.8	6.1	4.1	7.2	5.6	3.9	9.2	7.4	5.4	1.4	1.3	1.3	2.0	1.8	1.5
秋期	5.4	4.1	2.2	5.6	4.2	2.3	7.4	5.5	3.0	2.0	1.4	0.8	1.8	1.3	0.7
平均	6.6	5.0	3.3	6.5	5.0	3.4	8.4	6.6	4.6	1.8	1.6	1.3	1.9	1.6	1.2

表6.1.1-384　現況及び大橋川改修後の塩分【宍道湖南岸，H.P.-3.0m，期別集計，H12】

(psu)

期間	予測結果									変化量					
	現　況 ①			バックグラウンド後 ②			大橋川改修後 ③			大橋川改修後－現　況 ③－①			大橋川改修後－バックグラウンド後 ③－②		
	最大	平均	最小	最大	平均	最小	最大	平均	最小	最大	平均	最小	最大	平均	最小
冬期	8.5	5.8	3.6	8.7	6.1	3.8	10.9	7.8	5.2	2.4	2.0	1.6	2.2	1.7	1.4
春期	5.3	4.3	3.6	5.0	4.4	3.7	6.8	6.0	5.2	1.5	1.7	1.6	1.8	1.6	1.5
夏期	8.5	6.3	4.2	8.0	5.8	3.9	10.0	7.7	5.5	1.5	1.4	1.3	2.0	1.9	1.6
秋期	5.8	4.4	2.1	5.7	4.4	2.2	7.6	5.8	3.1	1.8	1.4	1.0	1.9	1.4	0.9
平均	7.0	5.2	3.4	6.9	5.2	3.4	8.8	6.8	4.8	1.8	1.6	1.4	1.9	1.6	1.4

表6.1.1-385　現況及び大橋川改修後の塩分【宍道湖南岸，H.P.-4.0m，期別集計，H12】

(psu)

期間	予測結果									変化量					
	現　況 ①			バックグラウンド後 ②			大橋川改修後 ③			大橋川改修後－現　況 ③－①			大橋川改修後－バックグラウンド後 ③－②		
	最大	平均	最小	最大	平均	最小	最大	平均	最小	最大	平均	最小	最大	平均	最小
冬期	9.1	6.0	3.7	9.4	6.2	3.9	11.7	8.1	5.3	2.6	2.1	1.6	2.3	1.9	1.4
春期	5.7	4.5	3.6	5.3	4.5	3.8	7.3	6.2	5.2	1.6	1.7	1.6	2.0	1.7	1.4
夏期	8.9	6.7	4.3	8.4	6.2	4.1	10.5	8.1	5.7	1.6	1.4	1.4	2.1	1.9	1.6
秋期	6.7	4.8	2.3	6.5	4.9	2.4	8.1	6.4	3.3	1.4	1.6	1.0	1.6	1.5	0.9
平均	7.6	5.5	3.5	7.4	5.5	3.6	9.4	7.2	4.9	1.8	1.7	1.4	2.0	1.7	1.3

＊冬期：1-3月　春期：4-6月　夏期：7-9月　秋期：10-12月

表6.1.1-386　現況及び大橋川改修後の塩分【宍道湖東岸，H.P.-1.0m，期別集計，H12】

(psu)

期間	予測結果									変化量					
	現　況 ①			バックグラウンド後 ②			大橋川改修後 ③			大橋川改修後－現　況 ③－①			大橋川改修後－バックグラウンド後 ③－②		
	最大	平均	最小	最大	平均	最小	最大	平均	最小	最大	平均	最小	最大	平均	最小
冬期	16.3	7.3	4.1	16.7	7.6	4.4	16.6	9.7	5.7	0.3	2.4	1.6	-0.1	2.1	1.3
春期	14.2	6.0	3.8	11.8	5.9	3.8	13.4	8.1	5.3	-0.8	2.1	1.5	1.6	2.2	1.5
夏期	15.8	8.6	4.9	15.1	8.1	4.6	16.2	10.4	6.4	0.4	1.8	1.5	1.1	2.3	1.8
秋期	15.1	6.9	3.7	15.1	7.1	3.9	16.6	8.8	5.0	1.5	1.9	1.3	1.5	1.7	1.1
平均	15.4	7.2	4.1	14.7	7.2	4.2	15.7	9.3	5.6	0.3	2.1	1.5	1.0	2.1	1.4

表6.1.1-387　現況及び大橋川改修後の塩分【宍道湖東岸，H.P.-2.0m，期別集計，H12】

(psu)

期間	予測結果									変化量					
	現　況 ①			バックグラウンド後 ②			大橋川改修後 ③			大橋川改修後－現　況 ③－①			大橋川改修後－バックグラウンド後 ③－②		
	最大	平均	最小	最大	平均	最小	最大	平均	最小	最大	平均	最小	最大	平均	最小
冬期	14.2	7.0	4.1	14.6	7.3	4.4	15.5	9.4	5.8	1.3	2.4	1.7	0.9	2.1	1.4
春期	12.0	5.6	3.6	9.8	5.5	3.7	12.1	7.6	5.4	0.1	2.0	1.8	2.3	2.1	1.7
夏期	13.6	8.2	4.6	13.6	7.7	4.4	15.0	9.8	6.1	1.4	1.6	1.5	1.4	2.1	1.7
秋期	13.6	6.5	3.8	13.7	6.7	3.9	15.9	8.4	5.2	2.3	1.9	1.4	2.2	1.7	1.3
平均	13.4	6.8	4.0	12.9	6.8	4.1	14.6	8.8	5.6	1.2	2.0	1.6	1.7	2.0	1.5

表6.1.1-388　現況及び大橋川改修後の塩分【宍道湖東岸，H.P.-3.0m，期別集計，H12】

(psu)

期間	予測結果									変化量					
	現　況 ①			バックグラウンド後 ②			大橋川改修後 ③			大橋川改修後－現　況 ③－①			大橋川改修後－バックグラウンド後 ③－②		
	最大	平均	最小	最大	平均	最小	最大	平均	最小	最大	平均	最小	最大	平均	最小
冬期	14.7	7.2	4.1	15.1	7.5	4.4	15.6	9.5	5.9	0.9	2.3	1.8	0.5	2.0	1.5
春期	12.4	5.8	3.6	10.5	5.7	3.7	12.2	7.7	5.3	-0.2	1.9	1.7	1.7	2.0	1.6
夏期	14.0	8.4	4.7	13.8	7.9	4.5	15.1	10.0	6.2	1.1	1.6	1.5	1.3	2.1	1.7
秋期	14.0	6.8	3.9	14.0	6.9	4.1	16.1	8.5	5.3	2.1	1.7	1.4	2.1	1.6	1.2
平均	13.8	7.1	4.1	13.4	7.0	4.2	14.8	8.9	5.7	1.0	1.8	1.6	1.4	1.9	1.5

表6.1.1-389　現況及び大橋川改修後の塩分【宍道湖東岸，H.P.-4.0m，期別集計，H12】

(psu)

期間	予測結果									変化量					
	現　況 ①			バックグラウンド後 ②			大橋川改修後 ③			大橋川改修後－現　況 ③－①			大橋川改修後－バックグラウンド後 ③－②		
	最大	平均	最小	最大	平均	最小	最大	平均	最小	最大	平均	最小	最大	平均	最小
冬期	14.7	7.7	4.1	15.1	8.0	4.3	15.2	10.1	5.9	0.5	2.4	1.8	0.1	2.1	1.6
春期	12.5	6.6	3.8	12.1	6.6	3.9	14.1	8.6	5.4	1.6	2.0	1.6	2.0	2.0	1.5
夏期	15.2	9.4	4.8	14.8	8.9	4.3	16.5	11.0	6.8	1.3	1.6	2.0	1.7	2.1	2.5
秋期	15.7	7.9	3.9	15.9	8.0	4.1	17.1	9.7	5.3	1.4	1.8	1.4	1.2	1.7	1.2
平均	14.5	7.9	4.2	14.5	7.9	4.2	15.7	9.9	5.9	1.2	2.0	1.7	1.2	2.0	1.7

＊冬期：1-3月　春期：4-6月　夏期：7-9月　秋期：10-12月

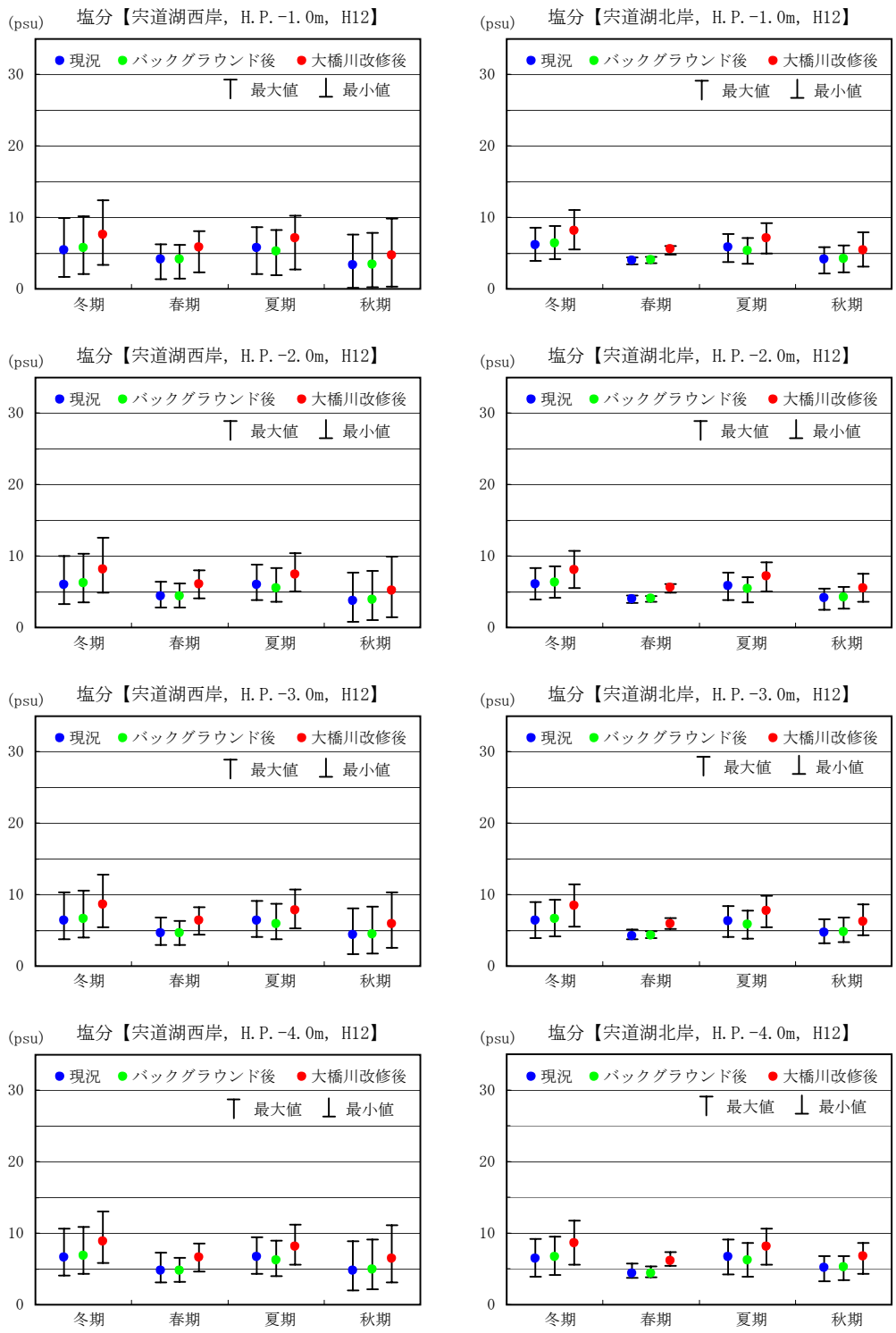

＊冬期：1-3月　春期：4-6月　夏期：7-9月　秋期：10-12月

図6.1.1-319　現況及び大橋川改修後の塩分【宍道湖西岸・北岸，期別集計・最大･最小，H12】

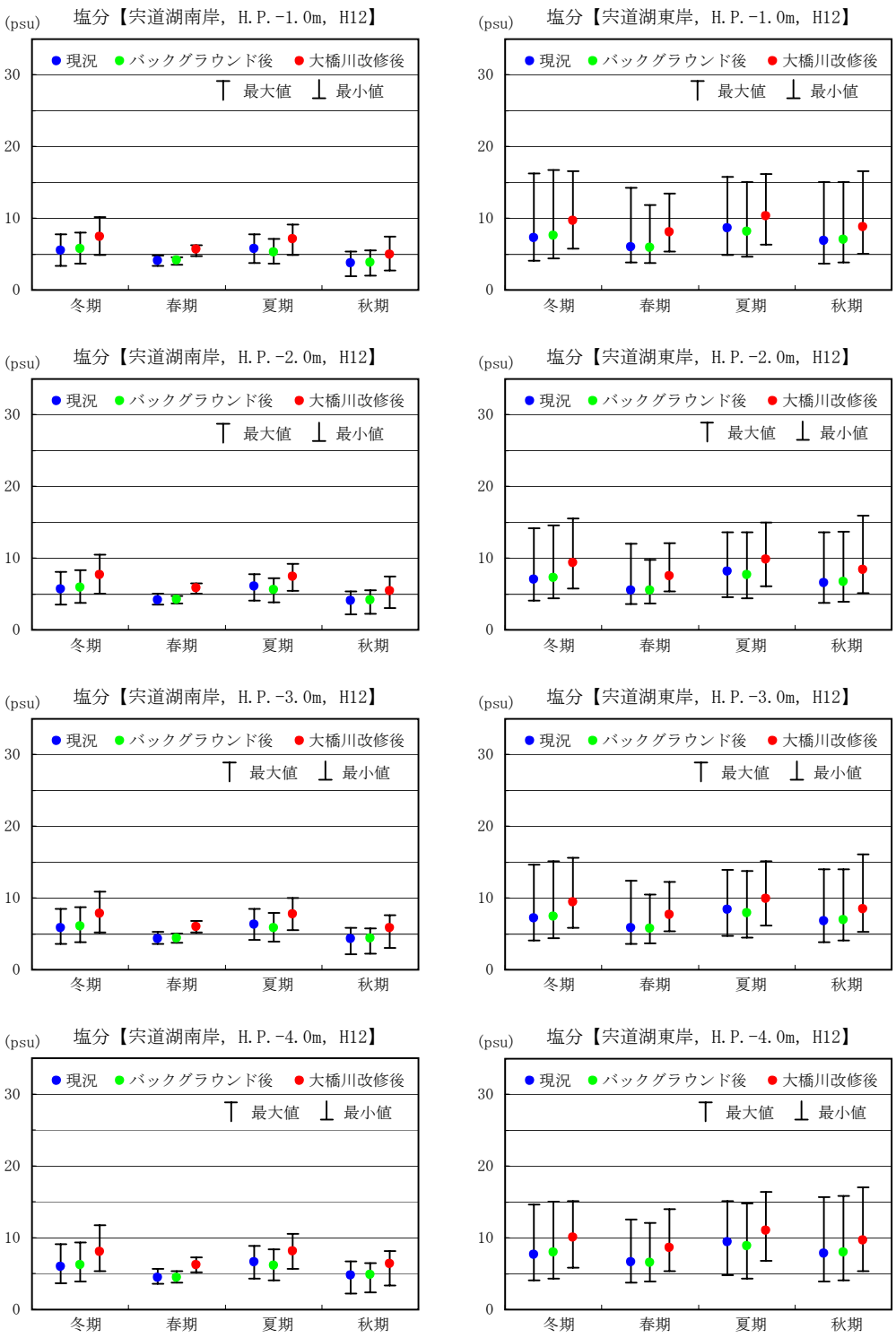

＊冬期：1-3月　春期：4-6月　夏期：7-9月　秋期：10-12月

図6.1.1-320　現況及び大橋川改修後の塩分【宍道湖南岸・東岸，期別集計・最大･最小，H12】

表6.1.1-390　現況及び大橋川改修後の塩分【松江，上層(水深1.0m)，期別集計，H12】

(psu)

期間	予測結果									変化量					
	現　況 ①			バックグラウンド後 ②			大橋川改修後 ③			大橋川改修後－現況 ③－①			大橋川改修後－バックグラウンド後 ③－②		
	最大	平均	最小	最大	平均	最小	最大	平均	最小	最大	平均	最小	最大	平均	最小
冬期	17.8	7.7	4.0	18.3	8.0	4.3	17.5	9.9	5.7	-0.3	2.2	1.7	-0.8	1.9	1.4
春期	15.6	6.8	3.7	13.7	6.7	3.6	14.5	8.6	5.1	-1.1	1.8	1.4	0.8	1.9	1.5
夏期	18.4	9.3	4.7	18.3	8.8	4.7	17.7	10.7	6.2	-0.7	1.4	1.5	-0.6	1.9	1.5
秋期	15.4	7.3	3.4	15.7	7.5	3.5	17.2	9.1	4.6	1.8	1.8	1.2	1.5	1.6	1.1
平均	16.8	7.8	4.0	16.5	7.8	4.0	16.7	9.6	5.4	-0.1	1.8	1.4	0.2	1.8	1.4

表6.1.1-391　現況及び大橋川改修後の塩分【松江，下層(底上1.0m)，期別集計，H12】

(psu)

期間	予測結果									変化量					
	現　況 ①			バックグラウンド後 ②			大橋川改修後 ③			大橋川改修後－現況 ③－①			大橋川改修後－バックグラウンド後 ③－②		
	最大	平均	最小	最大	平均	最小	最大	平均	最小	最大	平均	最小	最大	平均	最小
冬期	19.9	8.5	4.1	20.5	8.8	4.3	18.9	10.5	5.7	-1.0	2.0	1.6	-1.6	1.7	1.4
春期	17.3	8.0	3.9	15.8	7.9	3.7	15.5	9.4	5.2	-1.8	1.4	1.3	-0.3	1.5	1.5
夏期	22.3	10.6	4.9	22.3	10.2	4.9	20.8	11.7	6.4	-1.5	1.1	1.5	-1.5	1.5	1.5
秋期	17.8	8.2	3.5	18.3	8.4	3.7	18.5	9.7	4.8	0.7	1.5	1.3	0.2	1.3	1.1
平均	19.3	8.8	4.1	19.2	8.8	4.2	18.4	10.3	5.5	-0.9	1.5	1.4	-0.8	1.5	1.3

表6.1.1-392　現況及び大橋川改修後の塩分【大橋川中流，上層(水深1.0m)，期別集計，H12】

(psu)

期間	予測結果									変化量					
	現　況 ①			バックグラウンド後 ②			大橋川改修後 ③			大橋川改修後－現況 ③－①			大橋川改修後－バックグラウンド後 ③－②		
	最大	平均	最小	最大	平均	最小	最大	平均	最小	最大	平均	最小	最大	平均	最小
冬期	20.1	8.9	4.1	20.6	9.2	4.3	20.4	11.3	5.7	0.3	2.4	1.6	-0.2	2.1	1.4
春期	17.4	8.7	3.9	16.2	8.5	3.6	17.2	10.5	5.2	-0.2	1.8	1.3	1.0	2.0	1.6
夏期	22.9	11.1	4.9	22.8	10.6	4.9	21.3	12.7	6.7	-1.6	1.6	1.8	-1.5	2.1	1.8
秋期	18.8	8.6	3.4	19.3	8.9	3.6	20.3	10.7	4.9	1.5	2.1	1.5	1.0	1.8	1.3
平均	19.8	9.3	4.1	19.7	9.3	4.1	19.8	11.3	5.6	0.0	2.0	1.5	0.1	2.0	1.5

表6.1.1-393　現況及び大橋川改修後の塩分【大橋川中流，下層(底上1.0m)，期別集計，H12】

(psu)

期間	予測結果									変化量					
	現　況 ①			バックグラウンド後 ②			大橋川改修後 ③			大橋川改修後－現況 ③－①			大橋川改修後－バックグラウンド後 ③－②		
	最大	平均	最小	最大	平均	最小	最大	平均	最小	最大	平均	最小	最大	平均	最小
冬期	21.7	10.0	4.1	22.3	10.4	4.3	22.0	12.8	5.8	0.3	2.8	1.7	-0.3	2.4	1.5
春期	19.1	10.4	3.9	18.1	10.2	3.6	18.7	12.6	5.9	-0.4	2.2	2.0	0.6	2.4	2.3
夏期	25.1	13.0	5.0	25.2	12.6	5.0	25.2	15.2	7.3	0.1	2.2	2.3	0.0	2.6	2.3
秋期	20.7	9.9	3.5	21.2	10.2	3.7	21.5	12.4	5.0	0.8	2.5	1.5	0.3	2.2	1.3
平均	21.7	10.8	4.1	21.7	10.9	4.2	21.9	13.3	6.0	0.2	2.5	1.9	0.2	2.4	1.8

＊冬期：1-3月　春期：4-6月　夏期：7-9月　秋期：10-12月

表6.1.1-394　現況及び大橋川改修後の塩分【剣先川中流，上層(水深1.0m)，期別集計，H12】

(psu)

期間	予測結果									変化量					
	現　況 ①			バックグラウンド後 ②			大橋川改修後 ③			大橋川改修後－現況 ③－①			大橋川改修後－バックグラウンド後 ③－②		
	最大	平均	最小	最大	平均	最小	最大	平均	最小	最大	平均	最小	最大	平均	最小
冬期	19.5	8.5	4.1	20.0	8.8	4.3	20.2	11.2	5.7	0.7	2.7	1.6	0.2	2.4	1.4
春期	17.3	8.1	3.8	15.8	7.9	3.6	16.9	10.4	5.2	-0.4	2.3	1.4	1.1	2.5	1.6
夏期	23.2	10.6	4.8	23.0	10.1	4.9	21.3	12.6	6.8	-1.9	2.0	2.0	-1.7	2.5	1.9
秋期	17.2	8.2	3.4	17.6	8.4	3.6	20.2	10.5	4.8	3.0	2.3	1.4	2.6	2.1	1.2
平均	19.3	8.9	4.0	19.1	8.8	4.1	19.7	11.2	5.6	0.4	2.3	1.6	0.6	2.4	1.5

表6.1.1-395　現況及び大橋川改修後の塩分【剣先川中流，下層(底上1.0m)，期別集計，H12】

(psu)

期間	予測結果									変化量					
	現　況 ①			バックグラウンド後 ②			大橋川改修後 ③			大橋川改修後－現況 ③－①			大橋川改修後－バックグラウンド後 ③－②		
	最大	平均	最小	最大	平均	最小	最大	平均	最小	最大	平均	最小	最大	平均	最小
冬期	19.5	8.5	4.1	20.0	8.8	4.3	21.1	11.8	5.7	1.6	3.3	1.6	1.1	3.0	1.4
春期	17.3	8.1	3.8	15.8	7.9	3.6	17.7	11.2	5.6	0.4	3.1	1.8	1.9	3.3	2.0
夏期	23.2	10.6	4.8	23.0	10.1	4.9	24.4	13.7	7.0	1.2	3.1	2.2	1.4	3.6	2.1
秋期	17.2	8.2	3.4	17.6	8.4	3.6	20.7	11.2	4.9	3.5	3.0	1.5	3.1	2.8	1.3
平均	19.3	8.9	4.0	19.1	8.8	4.1	21.0	12.0	5.8	1.7	3.1	1.8	1.9	3.2	1.7

表6.1.1-396　現況及び大橋川改修後の塩分【手貝水門下流，上層(水深1.0m)，期別集計，H12】

(psu)

期間	予測結果									変化量					
	現　況 ①			バックグラウンド後 ②			大橋川改修後 ③			大橋川改修後－現況 ③－①			大橋川改修後－バックグラウンド後 ③－②		
	最大	平均	最小	最大	平均	最小	最大	平均	最小	最大	平均	最小	最大	平均	最小
冬期	16.6	7.5	4.0	17.1	7.8	4.3	16.8	9.7	5.4	0.2	2.2	1.4	-0.3	1.9	1.1
春期	15.4	7.2	3.4	14.0	7.1	3.5	14.5	9.1	4.8	-0.9	1.9	1.4	0.5	2.0	1.3
夏期	22.9	9.9	4.5	23.0	9.4	4.5	21.2	11.3	5.9	-1.7	1.4	1.4	-1.8	1.9	1.4
秋期	15.0	7.3	3.2	15.1	7.5	3.4	14.9	9.0	4.7	-0.1	1.7	1.5	-0.2	1.5	1.3
平均	17.5	8.0	3.8	17.3	8.0	3.9	16.9	9.8	5.2	-0.6	1.8	1.4	-0.4	1.8	1.3

表6.1.1-397　現況及び大橋川改修後の塩分【手貝水門下流，下層(底上1.0m)，期別集計，H12】

(psu)

期間	予測結果									変化量					
	現　況 ①			バックグラウンド後 ②			大橋川改修後 ③			大橋川改修後－現況 ③－①			大橋川改修後－バックグラウンド後 ③－②		
	最大	平均	最小	最大	平均	最小	最大	平均	最小	最大	平均	最小	最大	平均	最小
冬期	16.6	7.5	4.0	17.1	7.8	4.3	18.7	10.8	5.6	2.1	3.3	1.6	1.6	3.0	1.3
春期	15.4	7.2	3.4	14.0	7.1	3.5	16.3	10.3	5.2	0.9	3.1	1.8	2.3	3.2	1.7
夏期	22.9	9.9	4.5	23.0	9.4	4.5	23.0	12.6	6.5	0.1	2.7	2.0	0.0	3.2	2.0
秋期	15.0	7.3	3.2	15.1	7.5	3.4	17.3	10.2	4.9	2.3	2.9	1.7	2.2	2.7	1.5
平均	17.5	8.0	3.8	17.3	8.0	3.9	18.8	11.0	5.6	1.3	3.0	1.8	1.5	3.0	1.7

＊冬期：1-3月　春期：4-6月　夏期：7-9月　秋期：10-12月

表6.1.1-398　現況及び大橋川改修後の塩分【矢田，上層(水深1.0m)，期別集計，H12】

(psu)

期間	予測結果									変化量					
	現　況 ①			バックグラウンド後 ②			大橋川改修後 ③			大橋川改修後－現況 ③－①			大橋川改修後－バックグラウンド後 ③－②		
	最大	平均	最小	最大	平均	最小	最大	平均	最小	最大	平均	最小	最大	平均	最小
冬期	21.4	10.5	4.0	22.0	10.9	4.3	21.6	12.6	5.7	0.2	2.1	1.7	-0.4	1.7	1.4
春期	19.0	11.2	3.9	18.5	11.1	3.9	19.0	12.4	5.9	0.0	1.2	2.0	0.5	1.3	2.0
夏期	25.5	13.7	4.9	25.6	13.3	5.2	25.3	14.7	7.0	-0.2	1.0	2.1	-0.3	1.4	1.8
秋期	20.9	10.4	3.9	21.5	10.8	4.2	21.2	12.0	5.0	0.3	1.6	1.1	-0.3	1.2	0.8
平均	21.7	11.5	4.2	21.9	11.5	4.4	21.8	12.9	5.9	0.1	1.4	1.7	-0.1	1.4	1.5

表6.1.1-399　現況及び大橋川改修後の塩分【矢田，下層(底上1.0m)，期別集計，H12】

(psu)

期間	予測結果									変化量					
	現　況 ①			バックグラウンド後 ②			大橋川改修後 ③			大橋川改修後－現況 ③－①			大橋川改修後－バックグラウンド後 ③－②		
	最大	平均	最小	最大	平均	最小	最大	平均	最小	最大	平均	最小	最大	平均	最小
冬期	23.0	12.0	4.1	23.6	12.4	4.3	23.1	14.7	5.9	0.1	2.7	1.8	-0.5	2.3	1.6
春期	20.5	13.1	4.0	19.9	13.0	4.0	21.3	15.0	6.4	0.8	1.9	2.4	1.4	2.0	2.4
夏期	26.0	15.7	5.2	26.1	15.5	5.5	26.0	17.5	7.2	0.0	1.8	2.0	-0.1	2.0	1.7
秋期	22.2	12.1	4.2	22.8	12.6	4.6	22.5	14.4	5.8	0.3	2.3	1.6	-0.3	1.8	1.2
平均	22.9	13.2	4.4	23.1	13.4	4.6	23.2	15.4	6.3	0.3	2.2	1.9	0.1	2.0	1.7

＊冬期：1-3月　春期：4-6月　夏期：7-9月　秋期：10-12月

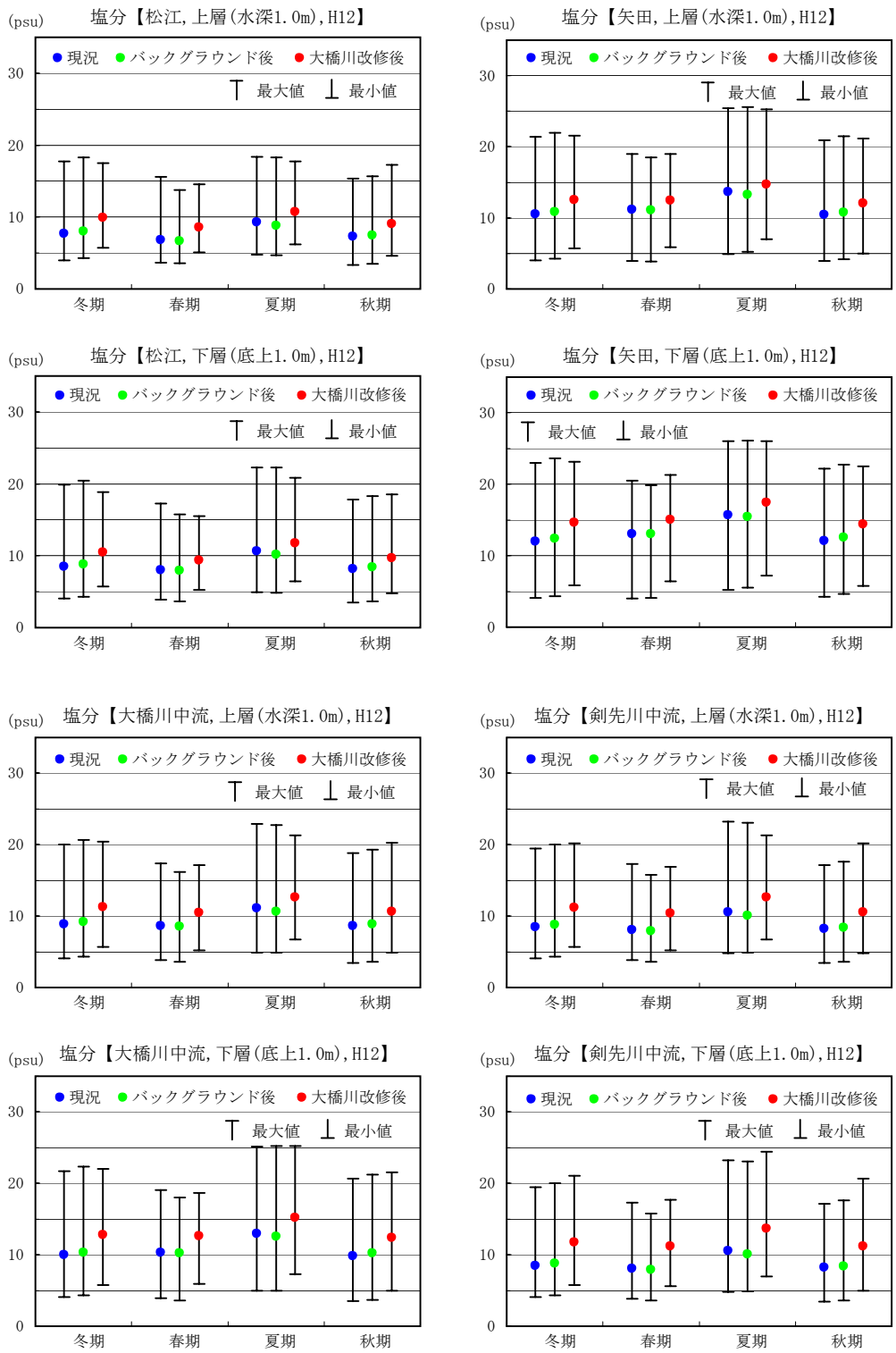

＊冬期：1-3月　春期：4-6月　夏期：7-9月　秋期：10-12月

図6.1.1-321　現況及び大橋川改修後の塩分【大橋川(1/2)，期別集計・最大･最小，H12】

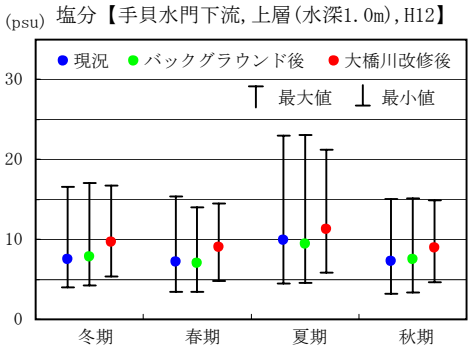

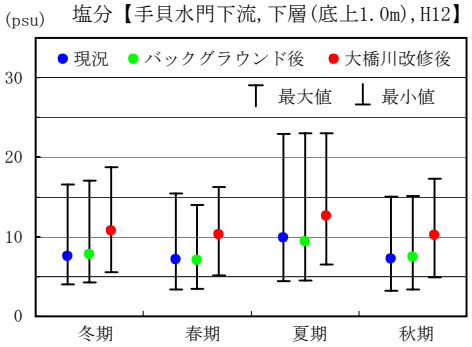

＊冬期：1-3月　春期：4-6月　夏期：7-9月　秋期：10-12月

図6.1.1-322　現況及び大橋川改修後の塩分【大橋川(2/2)，期別集計・最大･最小，H12】

表6.1.1-400　現況及び大橋川改修後の塩分【大橋川(7.4k)，上層(水深1.0m)，期別集計，H12】

(psu)

期間	予測結果									変化量					
	現　況 ①			バックグラウンド後 ②			大橋川改修後 ③			大橋川改修後－現況 ③－①			大橋川改修後－バックグラウンド後 ③－②		
	最大	平均	最小	最大	平均	最小	最大	平均	最小	最大	平均	最小	最大	平均	最小
冬期	16.5	7.4	4.0	16.9	7.6	4.3	16.8	9.6	5.6	0.3	2.2	1.6	-0.1	2.0	1.3
春期	14.6	6.2	3.6	12.5	6.1	3.6	13.8	8.1	5.1	-0.8	1.9	1.5	1.3	2.0	1.5
夏期	16.8	8.7	4.8	16.5	8.2	4.5	16.7	10.3	6.0	-0.1	1.6	1.2	0.2	2.1	1.5
秋期	15.1	6.9	3.4	15.3	7.1	3.5	16.0	8.7	4.6	0.9	1.8	1.2	0.7	1.6	1.1
平均	15.8	7.3	4.0	15.3	7.3	4.0	15.8	9.2	5.3	0.0	1.9	1.3	0.5	1.9	1.3

表6.1.1-401　現況及び大橋川改修後の塩分【大橋川(7.4k)，H.P.-3.5m，期別集計，H12】

(psu)

期間	予測結果									変化量					
	現　況 ①			バックグラウンド後 ②			大橋川改修後 ③			大橋川改修後－現況 ③－①			大橋川改修後－バックグラウンド後 ③－②		
	最大	平均	最小	最大	平均	最小	最大	平均	最小	最大	平均	最小	最大	平均	最小
冬期	19.0	8.2	4.1	19.5	8.4	4.3	18.4	10.3	5.7	-0.6	2.1	1.6	-1.1	1.9	1.4
春期	16.4	7.4	3.9	14.7	7.3	3.7	15.1	9.1	5.2	-1.3	1.7	1.3	0.4	1.8	1.5
夏期	20.4	10.0	5.0	20.3	9.5	4.8	19.3	11.4	6.4	-1.1	1.4	1.4	-1.0	1.9	1.6
秋期	16.7	7.8	3.6	17.1	8.0	3.7	17.9	9.5	4.7	1.2	1.7	1.1	0.8	1.5	1.0
平均	18.1	8.4	4.2	17.9	8.3	4.1	17.7	10.1	5.5	-0.4	1.7	1.3	-0.2	1.8	1.4

表6.1.1-402　現況及び大橋川改修後の塩分【大橋川(6.8k)，上層(水深1.0m)，期別集計，H12】

(psu)

期間	予測結果									変化量					
	現　況 ①			バックグラウンド後 ②			大橋川改修後 ③			大橋川改修後－現況 ③－①			大橋川改修後－バックグラウンド後 ③－②		
	最大	平均	最小	最大	平均	最小	最大	平均	最小	最大	平均	最小	最大	平均	最小
冬期	17.8	7.7	4.0	18.3	8.0	4.3	17.5	9.9	5.7	-0.3	2.2	1.7	-0.8	1.9	1.4
春期	15.6	6.8	3.7	13.7	6.7	3.6	14.5	8.6	5.1	-1.1	1.8	1.4	0.8	1.9	1.5
夏期	18.4	9.3	4.7	18.3	8.8	4.7	17.7	10.7	6.2	-0.7	1.4	1.5	-0.6	1.9	1.5
秋期	15.4	7.3	3.4	15.7	7.5	3.5	17.2	9.1	4.6	1.8	1.8	1.2	1.5	1.6	1.1
平均	16.8	7.8	4.0	16.5	7.8	4.0	16.7	9.6	5.4	-0.1	1.8	1.4	0.2	1.8	1.4

表6.1.1-403　現況及び大橋川改修後の塩分【大橋川(6.8k)，H.P.-3.5m，期別集計，H12】

(psu)

期間	予測結果									変化量					
	現　況 ①			バックグラウンド後 ②			大橋川改修後 ③			大橋川改修後－現況 ③－①			大橋川改修後－バックグラウンド後 ③－②		
	最大	平均	最小	最大	平均	最小	最大	平均	最小	最大	平均	最小	最大	平均	最小
冬期	20.2	8.7	4.1	20.8	9.0	4.3	19.3	10.7	5.7	-0.9	2.0	1.6	-1.5	1.7	1.4
春期	17.6	8.3	3.9	16.1	8.1	3.7	15.8	9.8	5.3	-1.8	1.5	1.4	-0.3	1.7	1.6
夏期	23.2	10.9	4.9	23.2	10.4	4.9	22.4	12.2	6.5	-0.8	1.3	1.6	-0.8	1.8	1.6
秋期	18.1	8.3	3.5	18.6	8.6	3.7	19.0	10.0	4.8	0.9	1.7	1.3	0.4	1.4	1.1
平均	19.8	9.1	4.1	19.7	9.0	4.2	19.1	10.7	5.6	-0.7	1.6	1.5	-0.6	1.7	1.4

＊冬期：1-3月　春期：4-6月　夏期：7-9月　秋期：10-12月

表6.1.1-404　現況及び大橋川改修後の塩分【大橋川(6.4k)，上層(水深1.0m)，期別集計，H12】

(psu)

期間	予測結果									変化量					
	現　況 ①			バックグラウンド後 ②			大橋川改修後 ③			大橋川改修後－現　況 ③－①			大橋川改修後－バックグラウンド後 ③－②		
	最大	平均	最小	最大	平均	最小	最大	平均	最小	最大	平均	最小	最大	平均	最小
冬期	18.7	8.1	4.0	19.3	8.4	4.3	18.3	10.2	5.7	-0.4	2.1	1.7	-1.0	1.8	1.4
春期	16.3	7.3	3.8	14.7	7.1	3.6	15.3	8.9	5.2	-1.0	1.6	1.4	0.6	1.8	1.6
夏期	19.3	9.8	4.8	19.3	9.3	4.9	18.2	11.1	6.4	-1.1	1.3	1.6	-1.1	1.8	1.5
秋期	16.3	7.7	3.4	16.7	7.9	3.6	18.1	9.4	4.7	1.8	1.7	1.3	1.4	1.5	1.1
平均	17.7	8.2	4.0	17.5	8.2	4.1	17.5	9.9	5.5	-0.2	1.7	1.5	0.0	1.7	1.4

表6.1.1-405　現況及び大橋川改修後の塩分【大橋川(6.4k)，H.P.-3.5m，期別集計，H12】

(psu)

期間	予測結果									変化量					
	現　況 ①			バックグラウンド後 ②			大橋川改修後 ③			大橋川改修後－現　況 ③－①			大橋川改修後－バックグラウンド後 ③－②		
	最大	平均	最小	最大	平均	最小	最大	平均	最小	最大	平均	最小	最大	平均	最小
冬期	20.9	9.0	4.1	21.4	9.3	4.3	20.4	11.4	5.7	-0.5	2.4	1.6	-1.0	2.1	1.4
春期	18.1	8.8	3.9	16.8	8.6	3.7	16.8	10.7	5.7	-1.3	1.9	1.8	0.0	2.1	2.0
夏期	23.9	11.4	5.0	23.9	10.9	4.9	24.3	13.3	6.7	0.4	1.9	1.7	0.4	2.4	1.8
秋期	19.0	8.7	3.5	19.5	9.0	3.7	20.1	10.8	5.0	1.1	2.1	1.5	0.6	1.8	1.3
平均	20.5	9.5	4.1	20.4	9.5	4.2	20.4	11.6	5.8	-0.1	2.1	1.7	0.0	2.1	1.6

表6.1.1-406　現況及び大橋川改修後の塩分【大橋川(5.4k)，上層(水深1.0m)，期別集計，H12】

(psu)

期間	予測結果									変化量					
	現　況 ①			バックグラウンド後 ②			大橋川改修後 ③			大橋川改修後－現　況 ③－①			大橋川改修後－バックグラウンド後 ③－②		
	最大	平均	最小	最大	平均	最小	最大	平均	最小	最大	平均	最小	最大	平均	最小
冬期	19.7	8.6	4.1	20.3	8.9	4.3	19.6	10.8	5.7	-0.1	2.2	1.6	-0.7	1.9	1.4
春期	17.0	8.2	3.9	15.7	8.1	3.6	16.5	9.9	5.2	-0.5	1.7	1.3	0.8	1.8	1.6
夏期	21.6	10.7	4.9	21.4	10.2	4.9	19.9	12.1	6.6	-1.7	1.4	1.7	-1.5	1.9	1.7
秋期	18.2	8.3	3.4	18.8	8.6	3.6	19.5	10.1	4.8	1.3	1.8	1.4	0.7	1.5	1.2
平均	19.1	9.0	4.1	19.1	9.0	4.1	18.9	10.7	5.6	-0.2	1.7	1.5	-0.2	1.7	1.5

表6.1.1-407　現況及び大橋川改修後の塩分【大橋川(5.4k)，H.P.-3.5m，期別集計，H12】

(psu)

期間	予測結果									変化量					
	現　況 ①			バックグラウンド後 ②			大橋川改修後 ③			大橋川改修後－現　況 ③－①			大橋川改修後－バックグラウンド後 ③－②		
	最大	平均	最小	最大	平均	最小	最大	平均	最小	最大	平均	最小	最大	平均	最小
冬期	21.6	9.7	4.1	22.2	10.0	4.3	21.5	12.2	5.8	-0.1	2.5	1.7	-0.7	2.2	1.5
春期	19.0	9.9	3.9	17.9	9.8	3.6	18.1	11.9	5.8	-0.9	2.0	1.9	0.2	2.1	2.2
夏期	25.3	12.5	5.0	25.4	12.1	4.9	24.9	14.5	7.2	-0.4	2.0	2.2	-0.5	2.4	2.3
秋期	20.2	9.5	3.5	20.7	9.8	3.7	21.0	11.8	5.0	0.8	2.3	1.5	0.3	2.0	1.3
平均	21.5	10.4	4.1	21.6	10.4	4.1	21.4	12.6	6.0	-0.1	2.2	1.9	-0.2	2.2	1.9

＊冬期：1-3月　春期：4-6月　夏期：7-9月　秋期：10-12月

表6.1.1-408　現況及び大橋川改修後の塩分【大橋川(4.4k)，上層(水深1.0m)，期別集計，H12】

(psu)

期間	予測結果									変化量					
	現　況 ①			バックグラウンド後 ②			大橋川改修後 ③			大橋川改修後－現　況 ③－①			大橋川改修後－バックグラウンド後 ③－②		
	最大	平均	最小	最大	平均	最小	最大	平均	最小	最大	平均	最小	最大	平均	最小
冬期	20.3	9.1	4.1	20.9	9.5	4.3	20.8	11.6	5.7	0.5	2.5	1.6	-0.1	2.1	1.4
春期	17.8	9.1	3.9	16.5	8.9	3.6	17.5	10.9	5.3	-0.3	1.8	1.4	1.0	2.0	1.7
夏期	23.9	11.5	4.9	23.8	11.0	4.9	22.2	13.1	6.8	-1.7	1.6	1.9	-1.6	2.1	1.9
秋期	19.2	8.9	3.5	19.7	9.2	3.7	20.7	11.0	4.9	1.5	2.1	1.4	1.0	1.8	1.2
平均	20.3	9.7	4.1	20.2	9.7	4.1	20.3	11.7	5.7	0.0	2.0	1.6	0.1	2.0	1.6

表6.1.1-409　現況及び大橋川改修後の塩分【大橋川(4.4k)，H.P.-3.5m，期別集計，H12】

(psu)

期間	予測結果									変化量					
	現　況 ①			バックグラウンド後 ②			大橋川改修後 ③			大橋川改修後－現　況 ③－①			大橋川改修後－バックグラウンド後 ③－②		
	最大	平均	最小	最大	平均	最小	最大	平均	最小	最大	平均	最小	最大	平均	最小
冬期	22.1	10.5	4.1	22.7	10.9	4.3	22.2	13.0	5.8	0.1	2.5	1.7	-0.5	2.1	1.5
春期	19.7	11.1	3.9	18.8	11.0	3.7	18.8	12.9	6.0	-0.9	1.8	2.1	0.0	1.9	2.3
夏期	25.5	13.7	5.0	25.6	13.4	5.1	25.3	15.5	7.3	-0.2	1.8	2.3	-0.3	2.1	2.2
秋期	21.1	10.4	3.6	21.6	10.8	3.9	21.7	12.6	5.0	0.6	2.2	1.4	0.1	1.8	1.1
平均	22.1	11.4	4.2	22.2	11.5	4.3	22.0	13.5	6.0	-0.1	2.1	1.8	-0.2	2.0	1.7

表6.1.1-410　現況及び大橋川改修後の塩分【大橋川(3.4k)，上層(水深1.0m)，期別集計，H12】

(psu)

期間	予測結果									変化量					
	現　況 ①			バックグラウンド後 ②			大橋川改修後 ③			大橋川改修後－現　況 ③－①			大橋川改修後－バックグラウンド後 ③－②		
	最大	平均	最小	最大	平均	最小	最大	平均	最小	最大	平均	最小	最大	平均	最小
冬期	20.9	9.9	4.1	21.5	10.2	4.3	21.5	12.3	5.7	0.6	2.4	1.6	0.0	2.1	1.4
春期	18.5	10.3	4.0	17.5	10.2	3.7	18.4	12.0	5.7	-0.1	1.7	1.7	0.9	1.8	2.0
夏期	25.3	12.8	5.0	25.4	12.3	5.1	24.4	14.2	7.1	-0.9	1.4	2.1	-1.0	1.9	2.0
秋期	20.4	9.8	3.7	20.9	10.1	3.9	21.1	11.8	4.9	0.7	2.0	1.2	0.2	1.7	1.0
平均	21.3	10.7	4.2	21.3	10.7	4.3	21.4	12.6	5.9	0.1	1.9	1.7	0.1	1.9	1.6

表6.1.1-411　現況及び大橋川改修後の塩分【大橋川(3.4k)，H.P.-3.5m，期別集計，H12】

(psu)

期間	予測結果									変化量					
	現　況 ①			バックグラウンド後 ②			大橋川改修後 ③			大橋川改修後－現　況 ③－①			大橋川改修後－バックグラウンド後 ③－②		
	最大	平均	最小	最大	平均	最小	最大	平均	最小	最大	平均	最小	最大	平均	最小
冬期	22.7	11.5	4.1	23.3	11.9	4.3	22.8	14.1	5.8	0.1	2.6	1.7	-0.5	2.2	1.5
春期	20.3	12.4	4.0	19.6	12.3	4.0	20.5	14.3	6.2	0.2	1.9	2.2	0.9	2.0	2.2
夏期	25.9	15.1	5.1	25.9	14.8	5.6	25.8	16.8	7.3	-0.1	1.7	2.2	-0.1	2.0	1.7
秋期	21.8	11.5	4.1	22.3	11.9	4.5	22.2	13.8	5.1	0.4	2.3	1.0	-0.1	1.9	0.6
平均	22.7	12.6	4.3	22.8	12.7	4.6	22.8	14.8	6.1	0.1	2.2	1.8	0.0	2.1	1.5

＊冬期：1-3月　春期：4-6月　夏期：7-9月　秋期：10-12月

表6.1.1-412　現況及び大橋川改修後の塩分【大橋川(2.4k)，上層(水深1.0m)，期別集計，H12】

(psu)

期間	予測結果									変化量					
	現　況 ①			バックグラウンド後 ②			大橋川改修後 ③			大橋川改修後－現　況 ③－①			大橋川改修後－バックグラウンド後 ③－②		
	最大	平均	最小	最大	平均	最小	最大	平均	最小	最大	平均	最小	最大	平均	最小
冬期	21.0	10.4	4.0	21.7	10.7	4.3	21.7	12.7	5.7	0.7	2.3	1.7	0.0	2.0	1.4
春期	18.8	11.1	4.0	18.5	11.0	3.9	19.2	12.6	5.9	0.4	1.5	1.9	0.7	1.6	2.0
夏期	25.5	13.6	4.9	25.6	13.2	5.4	25.4	14.9	6.9	-0.1	1.3	2.0	-0.2	1.7	1.5
秋期	20.7	10.3	3.9	21.3	10.7	4.1	21.3	12.2	5.0	0.6	1.9	1.1	0.0	1.5	0.9
平均	21.5	11.4	4.2	21.8	11.4	4.4	21.9	13.1	5.9	0.4	1.7	1.7	0.1	1.7	1.5

表6.1.1-413　現況及び大橋川改修後の塩分【大橋川(2.4k)，H.P.-3.5m，期別集計，H12】

(psu)

期間	予測結果									変化量					
	現　況 ①			バックグラウンド後 ②			大橋川改修後 ③			大橋川改修後－現　況 ③－①			大橋川改修後－バックグラウンド後 ③－②		
	最大	平均	最小	最大	平均	最小	最大	平均	最小	最大	平均	最小	最大	平均	最小
冬期	23.1	12.2	4.1	23.7	12.6	4.3	23.1	14.6	5.9	0.0	2.4	1.8	-0.6	2.0	1.6
春期	20.6	13.3	4.1	20.0	13.3	4.1	21.1	14.9	6.5	0.5	1.6	2.4	1.1	1.6	2.4
夏期	26.1	16.0	5.3	26.2	15.7	5.5	25.9	17.4	7.2	-0.2	1.4	1.9	-0.3	1.7	1.7
秋期	22.3	12.3	4.2	22.9	12.8	4.6	22.5	14.4	5.9	0.2	2.1	1.7	-0.4	1.6	1.3
平均	23.0	13.5	4.4	23.2	13.6	4.6	23.2	15.3	6.4	0.2	1.8	2.0	0.0	1.7	1.8

表6.1.1-414　現況及び大橋川改修後の塩分【大橋川(1.4k)，上層(水深1.0m)，期別集計，H12】

(psu)

期間	予測結果									変化量					
	現　況 ①			バックグラウンド後 ②			大橋川改修後 ③			大橋川改修後－現　況 ③－①			大橋川改修後－バックグラウンド後 ③－②		
	最大	平均	最小	最大	平均	最小	最大	平均	最小	最大	平均	最小	最大	平均	最小
冬期	21.6	11.2	4.0	22.2	11.5	4.3	22.1	13.4	5.7	0.5	2.2	1.7	-0.1	1.9	1.4
春期	19.7	12.2	4.1	19.9	12.1	4.1	20.4	13.5	6.0	0.7	1.3	1.9	0.5	1.4	1.9
夏期	26.0	14.6	5.0	26.1	14.3	5.4	25.8	15.9	7.1	-0.2	1.3	2.1	-0.3	1.6	1.7
秋期	21.1	11.2	4.2	21.6	11.5	4.5	21.5	12.9	5.2	0.4	1.7	1.0	-0.1	1.4	0.7
平均	22.1	12.3	4.3	22.5	12.4	4.6	22.5	13.9	6.0	0.4	1.6	1.7	0.0	1.5	1.4

表6.1.1-415　現況及び大橋川改修後の塩分【大橋川(1.4k)，H.P.-3.5m，期別集計，H12】

(psu)

期間	予測結果									変化量					
	現　況 ①			バックグラウンド後 ②			大橋川改修後 ③			大橋川改修後－現　況 ③－①			大橋川改修後－バックグラウンド後 ③－②		
	最大	平均	最小	最大	平均	最小	最大	平均	最小	最大	平均	最小	最大	平均	最小
冬期	24.3	13.9	4.1	24.8	14.3	4.3	23.9	16.0	6.5	-0.4	2.1	2.4	-0.9	1.7	2.2
春期	22.1	15.3	4.4	22.1	15.4	4.3	22.7	16.6	8.0	0.6	1.3	3.6	0.6	1.2	3.7
夏期	26.6	17.8	5.9	26.7	17.7	5.5	26.5	18.8	7.9	-0.1	1.0	2.0	-0.2	1.1	2.4
秋期	23.1	14.1	5.3	23.6	14.7	5.7	23.2	15.8	7.1	0.1	1.7	1.8	-0.4	1.1	1.4
平均	24.0	15.3	4.9	24.3	15.5	5.0	24.1	16.8	7.4	0.1	1.5	2.5	-0.2	1.3	2.4

＊冬期：1-3月　春期：4-6月　夏期：7-9月　秋期：10-12月

表6.1.1-416　現況及び大橋川改修後の塩分【大橋川(0.8k)，上層(水深1.0m)，期別集計，H12】

(psu)

期間	予測結果									変化量					
	現　況 ①			バックグラウンド後 ②			大橋川改修後 ③			大橋川改修後－現　況 ③－①			大橋川改修後－バックグラウンド後 ③－②		
	最大	平均	最小	最大	平均	最小	最大	平均	最小	最大	平均	最小	最大	平均	最小
冬期	22.0	12.0	4.1	22.6	12.4	4.3	22.5	13.9	5.8	0.5	1.9	1.7	-0.1	1.5	1.5
春期	21.1	13.2	4.2	21.1	13.1	4.2	21.4	14.2	6.1	0.3	1.0	1.9	0.3	1.1	1.9
夏期	26.2	15.6	5.2	26.3	15.3	5.4	26.0	16.5	7.1	-0.2	0.9	1.9	-0.3	1.2	1.7
秋期	21.4	12.0	4.5	22.0	12.4	5.0	21.8	13.4	5.3	0.4	1.4	0.8	-0.2	1.0	0.3
平均	22.7	13.2	4.5	23.0	13.3	4.7	22.9	14.5	6.1	0.2	1.3	1.6	-0.1	1.2	1.4

表6.1.1-417　現況及び大橋川改修後の塩分【大橋川(0.8k)，H.P.-3.5m，期別集計，H12】

(psu)

期間	予測結果									変化量					
	現　況 ①			バックグラウンド後 ②			大橋川改修後 ③			大橋川改修後－現　況 ③－①			大橋川改修後－バックグラウンド後 ③－②		
	最大	平均	最小	最大	平均	最小	最大	平均	最小	最大	平均	最小	最大	平均	最小
冬期	25.0	15.5	4.1	25.6	15.9	4.4	24.4	17.3	8.0	-0.6	1.8	3.9	-1.2	1.4	3.6
春期	23.3	17.0	4.7	23.5	17.2	4.7	23.8	18.0	9.7	0.5	1.0	5.0	0.3	0.8	5.0
夏期	26.9	19.4	5.9	27.0	19.4	5.5	26.8	20.1	9.4	-0.1	0.7	3.5	-0.2	0.7	3.9
秋期	23.7	15.8	5.3	24.2	16.4	5.7	23.7	17.2	7.3	0.0	1.4	2.0	-0.5	0.8	1.6
平均	24.7	16.9	5.0	25.1	17.2	5.1	24.7	18.2	8.6	0.0	1.3	3.6	-0.4	1.0	3.5

表6.1.1-418　現況及び大橋川改修後の塩分【大橋川(0.2k)，上層(水深1.0m)，期別集計，H12】

(psu)

期間	予測結果									変化量					
	現　況 ①			バックグラウンド後 ②			大橋川改修後 ③			大橋川改修後－現　況 ③－①			大橋川改修後－バックグラウンド後 ③－②		
	最大	平均	最小	最大	平均	最小	最大	平均	最小	最大	平均	最小	最大	平均	最小
冬期	21.9	12.3	4.1	22.5	12.7	4.4	22.6	14.4	6.0	0.7	2.1	1.9	0.1	1.7	1.6
春期	22.1	13.7	4.4	22.2	13.6	4.3	22.5	14.9	6.4	0.4	1.2	2.0	0.3	1.3	2.1
夏期	26.3	16.1	5.6	26.4	15.8	5.4	26.4	17.2	7.6	0.1	1.1	2.0	0.0	1.4	2.2
秋期	21.5	12.2	4.8	22.1	12.7	5.4	22.1	14.0	6.4	0.6	1.8	1.6	0.0	1.3	1.0
平均	23.0	13.6	4.7	23.3	13.7	4.9	23.4	15.1	6.6	0.4	1.5	1.9	0.1	1.4	1.7

表6.1.1-419　現況及び大橋川改修後の塩分【大橋川(0.2k)，H.P.-3.5m，期別集計，H12】

(psu)

期間	予測結果									変化量					
	現　況 ①			バックグラウンド後 ②			大橋川改修後 ③			大橋川改修後－現　況 ③－①			大橋川改修後－バックグラウンド後 ③－②		
	最大	平均	最小	最大	平均	最小	最大	平均	最小	最大	平均	最小	最大	平均	最小
冬期	25.8	17.1	4.8	26.3	17.6	5.1	24.9	18.7	11.3	-0.9	1.6	6.5	-1.4	1.1	6.2
春期	24.1	18.7	6.5	24.4	18.8	5.6	24.7	19.3	11.4	0.6	0.6	4.9	0.3	0.5	5.8
夏期	27.3	20.7	5.9	27.4	20.9	5.5	27.0	21.3	10.5	-0.3	0.6	4.6	-0.4	0.4	5.0
秋期	24.3	17.4	5.3	24.8	18.0	5.7	24.1	18.4	7.3	-0.2	1.0	2.0	-0.7	0.4	1.6
平均	25.4	18.5	5.6	25.7	18.8	5.5	25.2	19.4	10.1	-0.2	0.9	4.5	-0.5	0.6	4.6

＊冬期：1-3月　春期：4-6月　夏期：7-9月　秋期：10-12月

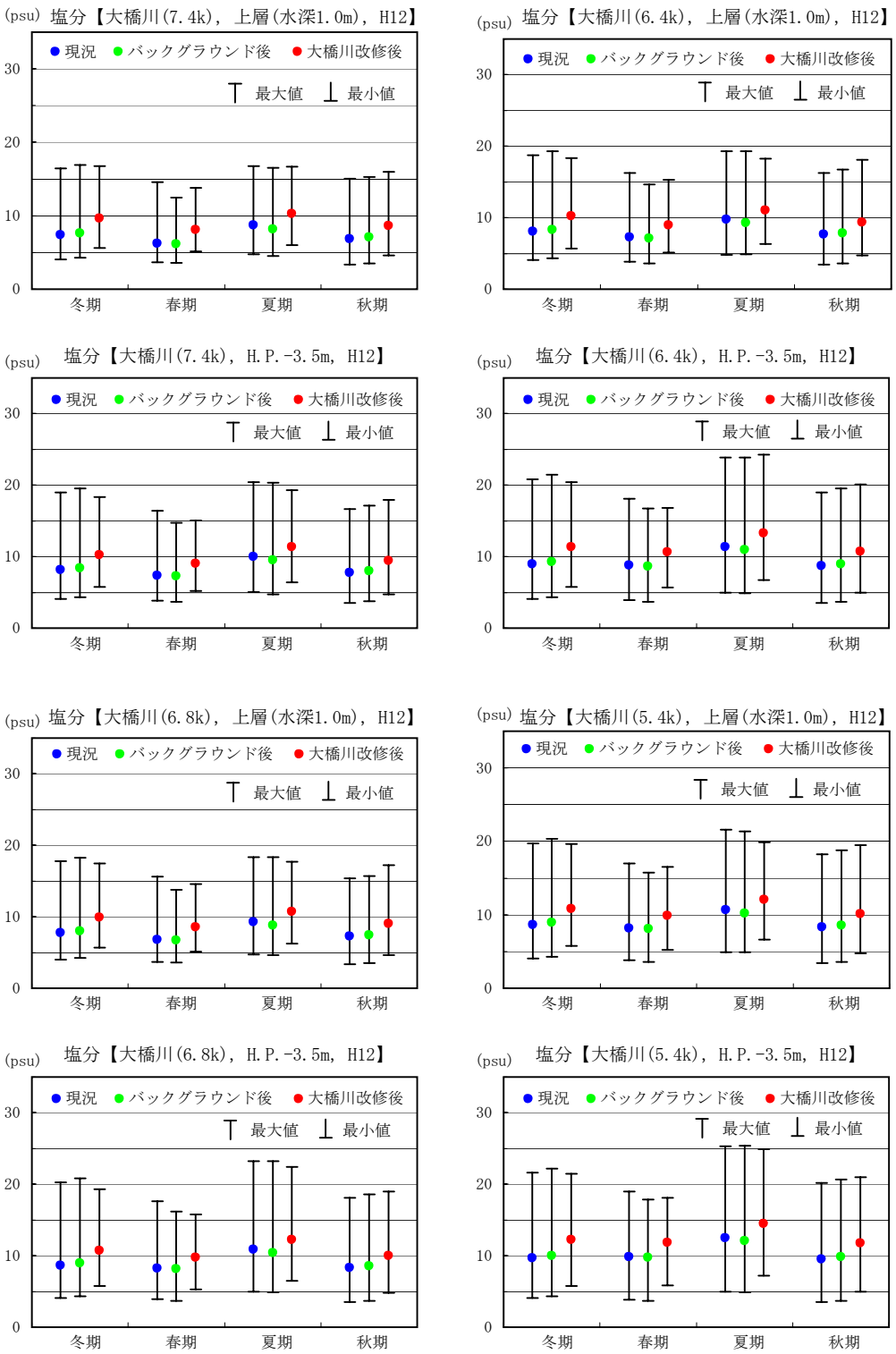

＊冬期：1-3月　春期：4-6月　夏期：7-9月　秋期：10-12月

図6.1.1-323　現況及び大橋川改修後の塩分【大橋川(7.4k～5.4k)，期別集計・最大･最小，H12】

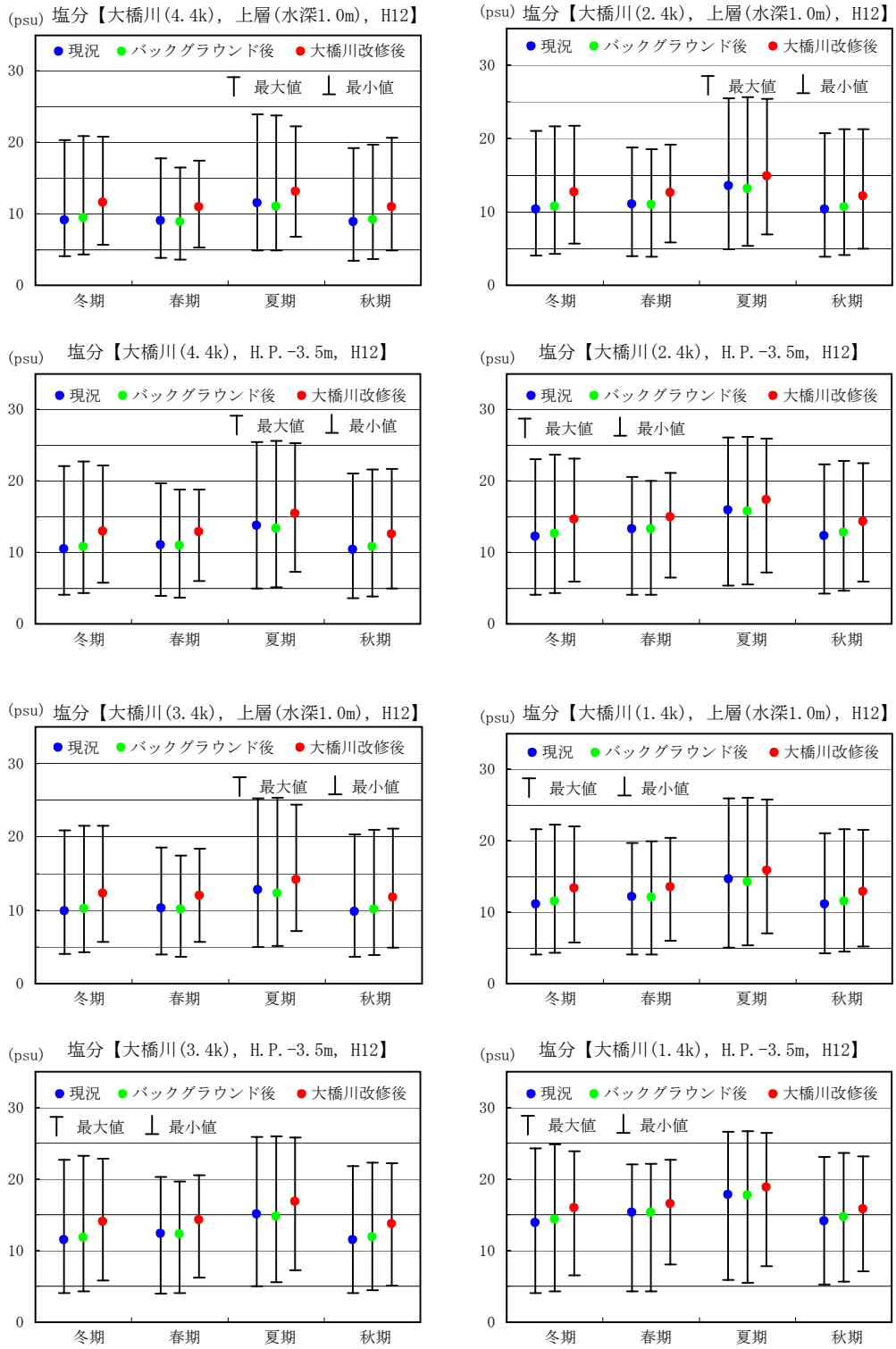

＊冬期：1-3月　春期：4-6月　夏期：7-9月　秋期：10-12月

図6.1.1-324　現況及び大橋川改修後の塩分【大橋川(4.4k～1.4k), 期別集計・最大･最小, H12】

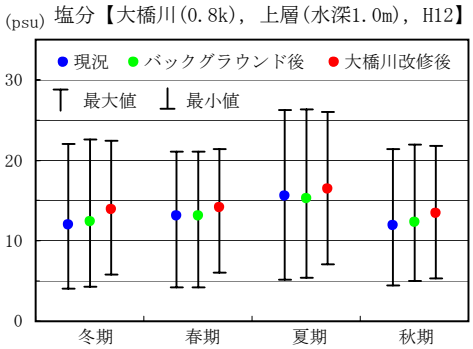

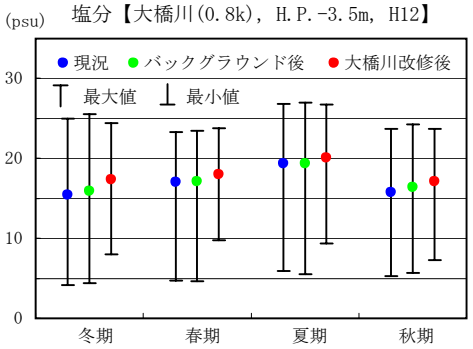

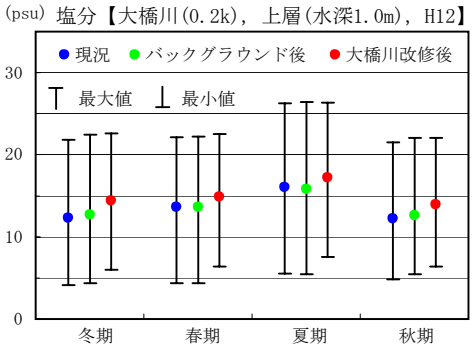

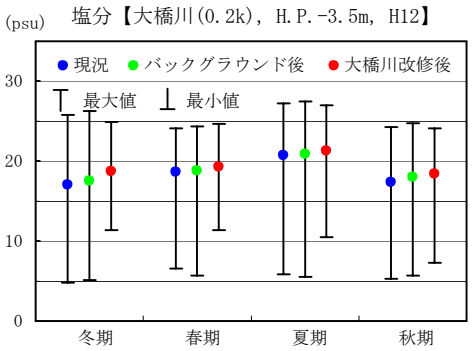

＊冬期：1-3月　春期：4-6月　夏期：7-9月　秋期：10-12月

図6.1.1-325　現況及び大橋川改修後の塩分【大橋川(0.8k・0.2k)，期別集計・最大･最小，H12】

表6.1.1-420　現況及び大橋川改修後の塩分【宍道湖西岸，H.P.-1.0m，期別集計，H13】

(psu)

期間	予測結果									変化量					
	現　況 ①			バックグラウンド後 ②			大橋川改修後 ③			大橋川改修後－現　況 ③－①			大橋川改修後－バックグラウンド後 ③－②		
	最大	平均	最小	最大	平均	最小	最大	平均	最小	最大	平均	最小	最大	平均	最小
冬期	7.5	3.7	0.3	7.7	3.8	0.3	10.0	5.6	1.0	2.5	1.9	0.7	2.3	1.8	0.7
春期	6.4	3.7	0.1	6.5	3.7	0.1	8.6	5.3	0.3	2.2	1.6	0.2	2.1	1.6	0.2
夏期	2.4	1.0	0.1	2.4	1.0	0.1	3.4	1.5	0.2	1.0	0.5	0.1	1.0	0.5	0.1
秋期	1.8	0.5	0.0	1.9	0.5	0.0	3.0	0.8	0.0	1.2	0.3	0.0	1.1	0.3	0.0
平均	4.5	2.2	0.1	4.6	2.3	0.1	6.3	3.3	0.4	1.8	1.1	0.3	1.7	1.0	0.3

表6.1.1-421　現況及び大橋川改修後の塩分【宍道湖西岸，H.P.-2.0m，期別集計，H13】

(psu)

期間	予測結果									変化量					
	現　況 ①			バックグラウンド後 ②			大橋川改修後 ③			大橋川改修後－現　況 ③－①			大橋川改修後－バックグラウンド後 ③－②		
	最大	平均	最小	最大	平均	最小	最大	平均	最小	最大	平均	最小	最大	平均	最小
冬期	7.6	4.2	1.3	7.8	4.4	1.4	10.1	6.2	2.6	2.5	2.0	1.3	2.3	1.8	1.2
春期	6.4	4.0	0.8	6.5	4.0	0.8	8.7	5.7	1.4	2.3	1.7	0.6	2.2	1.7	0.6
夏期	2.5	1.2	0.5	2.4	1.2	0.5	3.5	1.8	0.6	1.0	0.6	0.1	1.1	0.6	0.1
秋期	2.0	0.7	0.0	2.1	0.7	0.0	3.0	1.2	0.1	1.0	0.5	0.1	0.9	0.5	0.1
平均	4.6	2.5	0.7	4.7	2.6	0.7	6.3	3.7	1.2	1.7	1.2	0.5	1.6	1.1	0.5

表6.1.1-422　現況及び大橋川改修後の塩分【宍道湖西岸，H.P.-3.0m，期別集計，H13】

(psu)

期間	予測結果									変化量					
	現　況 ①			バックグラウンド後 ②			大橋川改修後 ③			大橋川改修後－現　況 ③－①			大橋川改修後－バックグラウンド後 ③－②		
	最大	平均	最小	最大	平均	最小	最大	平均	最小	最大	平均	最小	最大	平均	最小
冬期	7.7	4.7	2.8	7.9	4.8	2.9	10.4	6.7	4.5	2.7	2.0	1.7	2.5	1.9	1.6
春期	6.8	4.3	2.0	6.8	4.3	1.9	9.1	6.1	3.1	2.3	1.8	1.1	2.3	1.8	1.2
夏期	2.5	1.4	0.6	2.5	1.4	0.6	3.5	2.1	0.7	1.0	0.7	0.1	1.0	0.7	0.1
秋期	2.4	1.0	0.0	2.5	1.1	0.0	3.4	1.7	0.3	1.0	0.7	0.3	0.9	0.6	0.3
平均	4.9	2.9	1.4	4.9	2.9	1.4	6.6	4.2	2.2	1.7	1.3	0.8	1.7	1.3	0.8

表6.1.1-423　現況及び大橋川改修後の塩分【宍道湖西岸，H.P.-4.0m，期別集計，H13】

(psu)

期間	予測結果									変化量					
	現　況 ①			バックグラウンド後 ②			大橋川改修後 ③			大橋川改修後－現　況 ③－①			大橋川改修後－バックグラウンド後 ③－②		
	最大	平均	最小	最大	平均	最小	最大	平均	最小	最大	平均	最小	最大	平均	最小
冬期	8.5	4.9	3.4	8.7	5.1	3.5	11.3	7.0	5.2	2.8	2.1	1.8	2.6	1.9	1.7
春期	7.1	4.4	2.4	7.1	4.5	2.3	9.6	6.3	3.6	2.5	1.9	1.2	2.5	1.8	1.3
夏期	3.1	1.6	0.7	3.2	1.6	0.7	4.3	2.3	0.8	1.2	0.7	0.1	1.1	0.7	0.1
秋期	3.4	1.2	0.1	3.5	1.3	0.1	4.3	2.0	0.5	0.9	0.8	0.4	0.8	0.7	0.4
平均	5.5	3.0	1.7	5.6	3.1	1.7	7.4	4.4	2.5	1.9	1.4	0.8	1.8	1.3	0.8

＊冬期：1-3月　春期：4-6月　夏期：7-9月　秋期：10-12月

表6.1.1-424　現況及び大橋川改修後の塩分【宍道湖北岸，H.P.-1.0m，期別集計，H13】

(psu)

期間	予測結果									変化量					
	現　況 ①			バックグラウンド後 ②			大橋川改修後 ③			大橋川改修後－現　況 ③－①			大橋川改修後－バックグラウンド後 ③－②		
	最大	平均	最小	最大	平均	最小	最大	平均	最小	最大	平均	最小	最大	平均	最小
冬期	6.7	4.4	2.5	6.9	4.5	2.6	9.1	6.3	3.8	2.4	1.9	1.3	2.2	1.8	1.2
春期	4.8	4.0	2.4	4.8	4.1	2.3	6.9	5.8	3.2	2.1	1.8	0.8	2.1	1.7	0.9
夏期	2.4	1.6	1.0	2.4	1.6	1.0	3.4	2.3	1.4	1.0	0.7	0.4	1.0	0.7	0.4
秋期	2.4	1.3	0.5	2.5	1.3	0.5	3.2	1.9	0.8	0.8	0.6	0.3	0.7	0.6	0.3
平均	4.1	2.8	1.6	4.2	2.9	1.6	5.7	4.1	2.3	1.6	1.3	0.7	1.5	1.2	0.7

表6.1.1-425　現況及び大橋川改修後の塩分【宍道湖北岸，H.P.-2.0m，期別集計，H13】

(psu)

期間	予測結果									変化量					
	現　況 ①			バックグラウンド後 ②			大橋川改修後 ③			大橋川改修後－現　況 ③－①			大橋川改修後－バックグラウンド後 ③－②		
	最大	平均	最小	最大	平均	最小	最大	平均	最小	最大	平均	最小	最大	平均	最小
冬期	6.3	4.3	2.7	6.5	4.4	2.8	8.5	6.2	4.1	2.2	1.9	1.4	2.0	1.8	1.3
春期	4.8	4.0	2.4	4.8	4.1	2.3	6.8	5.8	3.3	2.0	1.8	0.9	2.0	1.7	1.0
夏期	2.4	1.6	1.1	2.3	1.6	1.1	3.3	2.3	1.6	0.9	0.7	0.5	1.0	0.7	0.5
秋期	2.1	1.2	0.5	2.2	1.3	0.5	2.9	1.8	0.7	0.8	0.6	0.2	0.7	0.5	0.2
平均	3.9	2.8	1.7	4.0	2.9	1.7	5.4	4.0	2.4	1.5	1.2	0.7	1.4	1.1	0.7

表6.1.1-426　現況及び大橋川改修後の塩分【宍道湖北岸，H.P.-3.0m，期別集計，H13】

(psu)

期間	予測結果									変化量					
	現　況 ①			バックグラウンド後 ②			大橋川改修後 ③			大橋川改修後－現　況 ③－①			大橋川改修後－バックグラウンド後 ③－②		
	最大	平均	最小	最大	平均	最小	最大	平均	最小	最大	平均	最小	最大	平均	最小
冬期	7.5	4.7	3.3	7.7	4.8	3.4	9.8	6.6	4.8	2.3	1.9	1.5	2.1	1.8	1.4
春期	5.0	4.2	2.6	5.1	4.3	2.5	7.3	6.0	3.6	2.3	1.8	1.0	2.2	1.7	1.1
夏期	3.0	1.7	1.2	3.0	1.7	1.2	4.0	2.6	1.9	1.0	0.9	0.7	1.0	0.9	0.7
秋期	2.8	1.5	0.6	2.9	1.5	0.6	3.7	2.2	1.1	0.9	0.7	0.5	0.8	0.7	0.5
平均	4.6	3.0	1.9	4.7	3.1	1.9	6.2	4.4	2.9	1.6	1.4	1.0	1.5	1.3	1.0

表6.1.1-427　現況及び大橋川改修後の塩分【宍道湖北岸，H.P.-4.0m，期別集計，H13】

(psu)

期間	予測結果									変化量					
	現　況 ①			バックグラウンド後 ②			大橋川改修後 ③			大橋川改修後－現　況 ③－①			大橋川改修後－バックグラウンド後 ③－②		
	最大	平均	最小	最大	平均	最小	最大	平均	最小	最大	平均	最小	最大	平均	最小
冬期	7.2	4.7	3.3	7.4	4.9	3.4	9.5	6.7	4.9	2.3	2.0	1.6	2.1	1.8	1.5
春期	5.3	4.3	2.5	5.4	4.3	2.5	7.7	6.1	3.5	2.4	1.8	1.0	2.3	1.8	1.0
夏期	3.4	1.9	1.2	3.5	1.9	1.2	4.6	2.8	1.8	1.2	0.9	0.6	1.1	0.9	0.6
秋期	3.2	1.5	0.6	3.4	1.6	0.6	4.5	2.4	1.1	1.3	0.9	0.5	1.1	0.8	0.5
平均	4.8	3.1	1.9	4.9	3.2	1.9	6.6	4.5	2.8	1.8	1.4	0.9	1.7	1.3	0.9

＊冬期：1-3月　春期：4-6月　夏期：7-9月　秋期：10-12月

表6.1.1-428　現況及び大橋川改修後の塩分【宍道湖南岸，H.P.-1.0m，期別集計，H13】

(psu)

期間	予測結果									変化量					
	現　況 ①			バックグラウンド後 ②			大橋川改修後 ③			大橋川改修後－現　況 ③－①			大橋川改修後－バックグラウンド後 ③－②		
	最大	平均	最小	最大	平均	最小	最大	平均	最小	最大	平均	最小	最大	平均	最小
冬期	5.2	3.9	2.7	5.4	4.0	2.8	7.3	5.6	4.0	2.1	1.7	1.3	1.9	1.6	1.2
春期	5.1	4.1	2.5	5.2	4.1	2.5	7.2	5.8	3.5	2.1	1.7	1.0	2.0	1.7	1.0
夏期	2.5	1.5	0.9	2.4	1.5	0.9	3.4	2.2	1.2	0.9	0.7	0.3	1.0	0.7	0.3
秋期	2.1	1.1	0.7	2.1	1.2	0.7	2.8	1.6	1.1	0.7	0.5	0.4	0.7	0.4	0.4
平均	3.7	2.7	1.7	3.8	2.7	1.7	5.2	3.8	2.5	1.5	1.1	0.8	1.4	1.1	0.8

表6.1.1-429　現況及び大橋川改修後の塩分【宍道湖南岸，H.P.-2.0m，期別集計，H13】

(psu)

期間	予測結果									変化量					
	現　況 ①			バックグラウンド後 ②			大橋川改修後 ③			大橋川改修後－現　況 ③－①			大橋川改修後－バックグラウンド後 ③－②		
	最大	平均	最小	最大	平均	最小	最大	平均	最小	最大	平均	最小	最大	平均	最小
冬期	5.2	4.0	3.1	5.4	4.2	3.2	7.3	5.8	4.5	2.1	1.8	1.4	1.9	1.6	1.3
春期	5.0	4.1	2.5	5.0	4.2	2.5	7.0	5.9	3.5	2.0	1.8	1.0	2.0	1.7	1.0
夏期	2.4	1.6	1.1	2.4	1.6	1.1	3.4	2.3	1.6	1.0	0.7	0.5	1.0	0.7	0.5
秋期	2.2	1.2	0.7	2.2	1.2	0.7	3.0	1.7	1.1	0.8	0.5	0.4	0.8	0.5	0.4
平均	3.7	2.7	1.9	3.8	2.8	1.9	5.2	3.9	2.7	1.5	1.2	0.8	1.4	1.1	0.8

表6.1.1-430　現況及び大橋川改修後の塩分【宍道湖南岸，H.P.-3.0m，期別集計，H13】

(psu)

期間	予測結果									変化量					
	現　況 ①			バックグラウンド後 ②			大橋川改修後 ③			大橋川改修後－現　況 ③－①			大橋川改修後－バックグラウンド後 ③－②		
	最大	平均	最小	最大	平均	最小	最大	平均	最小	最大	平均	最小	最大	平均	最小
冬期	5.2	4.2	3.2	5.4	4.3	3.3	7.4	6.0	4.6	2.2	1.8	1.4	2.0	1.7	1.3
春期	5.1	4.2	2.5	5.1	4.3	2.5	7.2	6.1	3.5	2.1	1.9	1.0	2.1	1.8	1.0
夏期	2.5	1.7	1.2	2.4	1.7	1.2	3.5	2.5	1.8	1.0	0.8	0.6	1.1	0.8	0.6
秋期	2.8	1.3	0.7	2.9	1.3	0.7	3.7	1.9	1.1	0.9	0.6	0.4	0.8	0.6	0.4
平均	3.9	2.9	1.9	4.0	2.9	1.9	5.5	4.1	2.8	1.6	1.2	0.9	1.5	1.2	0.9

表6.1.1-431　現況及び大橋川改修後の塩分【宍道湖南岸，H.P.-4.0m，期別集計，H13】

(psu)

期間	予測結果									変化量					
	現　況 ①			バックグラウンド後 ②			大橋川改修後 ③			大橋川改修後－現　況 ③－①			大橋川改修後－バックグラウンド後 ③－②		
	最大	平均	最小	最大	平均	最小	最大	平均	最小	最大	平均	最小	最大	平均	最小
冬期	5.5	4.3	3.3	5.7	4.5	3.4	7.9	6.3	4.8	2.4	2.0	1.5	2.2	1.8	1.4
春期	5.1	4.3	2.5	5.1	4.4	2.5	7.3	6.2	3.5	2.2	1.9	1.0	2.2	1.8	1.0
夏期	3.0	1.8	1.2	3.0	1.8	1.2	4.2	2.7	1.8	1.2	0.9	0.6	1.2	0.9	0.6
秋期	3.3	1.4	0.7	3.4	1.4	0.7	4.3	2.1	1.1	1.0	0.7	0.4	0.9	0.7	0.4
平均	4.2	3.0	1.9	4.3	3.0	2.0	5.9	4.3	2.8	1.7	1.3	0.9	1.6	1.3	0.8

＊冬期：1-3月　春期：4-6月　夏期：7-9月　秋期：10-12月

表6.1.1-432　現況及び大橋川改修後の塩分【宍道湖東岸，H.P.-1.0m，期別集計，H13】

(psu)

期間	予測結果									変化量					
	現　況 ①			バックグラウンド後 ②			大橋川改修後 ③			大橋川改修後－現　況 ③－①			大橋川改修後－バックグラウンド後 ③－②		
	最大	平均	最小	最大	平均	最小	最大	平均	最小	最大	平均	最小	最大	平均	最小
冬期	13.6	6.1	3.3	13.9	6.3	3.3	15.9	8.4	4.6	2.3	2.3	1.3	2.0	2.1	1.3
春期	14.7	6.2	1.7	14.7	6.2	1.7	15.8	8.4	2.4	1.1	2.2	0.7	1.1	2.2	0.7
夏期	10.6	3.6	1.0	10.9	3.6	1.0	11.8	5.0	1.7	1.2	1.4	0.7	0.9	1.4	0.7
秋期	10.7	2.5	0.6	11.0	2.6	0.6	11.1	3.6	1.4	0.4	1.1	0.8	0.1	1.0	0.8
平均	12.4	4.6	1.7	12.6	4.7	1.7	13.7	6.4	2.5	1.3	1.8	0.8	1.1	1.7	0.8

表6.1.1-433　現況及び大橋川改修後の塩分【宍道湖東岸，H.P.-2.0m，期別集計，H13】

(psu)

期間	予測結果									変化量					
	現　況 ①			バックグラウンド後 ②			大橋川改修後 ③			大橋川改修後－現　況 ③－①			大橋川改修後－バックグラウンド後 ③－②		
	最大	平均	最小	最大	平均	最小	最大	平均	最小	最大	平均	最小	最大	平均	最小
冬期	11.5	5.7	3.1	11.8	5.9	3.2	13.9	8.0	4.6	2.4	2.3	1.5	2.1	2.1	1.4
春期	11.9	5.8	1.6	11.9	5.9	1.6	14.2	7.9	2.3	2.3	2.1	0.7	2.3	2.0	0.7
夏期	9.3	3.3	1.0	9.6	3.3	1.0	10.8	4.6	1.9	1.5	1.3	0.9	1.2	1.3	0.9
秋期	9.3	2.3	0.6	9.6	2.4	0.6	10.0	3.4	1.3	0.7	1.1	0.7	0.4	1.0	0.7
平均	10.5	4.3	1.6	10.7	4.4	1.6	12.2	6.0	2.5	1.7	1.7	0.9	1.5	1.6	0.9

表6.1.1-434　現況及び大橋川改修後の塩分【宍道湖東岸，H.P.-3.0m，期別集計，H13】

(psu)

期間	予測結果									変化量					
	現　況 ①			バックグラウンド後 ②			大橋川改修後 ③			大橋川改修後－現　況 ③－①			大橋川改修後－バックグラウンド後 ③－②		
	最大	平均	最小	最大	平均	最小	最大	平均	最小	最大	平均	最小	最大	平均	最小
冬期	12.0	5.9	3.1	12.2	6.1	3.2	14.0	8.2	4.7	2.0	2.3	1.6	1.8	2.1	1.5
春期	12.4	6.1	1.6	12.3	6.1	1.6	14.2	8.1	2.3	1.8	2.0	0.7	1.9	2.0	0.7
夏期	9.7	3.4	1.0	10.0	3.4	1.0	10.8	4.7	1.9	1.1	1.3	0.9	0.8	1.3	0.9
秋期	9.8	2.5	0.6	10.1	2.6	0.7	10.3	3.5	1.3	0.5	1.0	0.7	0.2	0.9	0.6
平均	11.0	4.5	1.6	11.2	4.6	1.6	12.3	6.1	2.6	1.3	1.6	1.0	1.1	1.5	1.0

表6.1.1-435　現況及び大橋川改修後の塩分【宍道湖東岸，H.P.-4.0m，期別集計，H13】

(psu)

期間	予測結果									変化量					
	現　況 ①			バックグラウンド後 ②			大橋川改修後 ③			大橋川改修後－現　況 ③－①			大橋川改修後－バックグラウンド後 ③－②		
	最大	平均	最小	最大	平均	最小	最大	平均	最小	最大	平均	最小	最大	平均	最小
冬期	13.2	6.7	3.1	13.4	6.9	3.2	15.7	9.1	4.6	2.5	2.4	1.5	2.3	2.2	1.4
春期	13.5	6.8	2.1	13.8	6.9	2.1	16.6	9.0	3.0	3.1	2.2	0.9	2.8	2.1	0.9
夏期	10.5	3.9	1.4	10.9	4.0	1.4	11.9	5.4	2.2	1.4	1.5	0.8	1.0	1.4	0.8
秋期	9.9	3.0	0.6	10.3	3.1	0.6	11.0	4.2	1.2	1.1	1.2	0.6	0.7	1.1	0.6
平均	11.8	5.1	1.8	12.1	5.2	1.8	13.8	6.9	2.8	2.0	1.8	1.0	1.7	1.7	1.0

＊冬期：1-3月　春期：4-6月　夏期：7-9月　秋期：10-12月

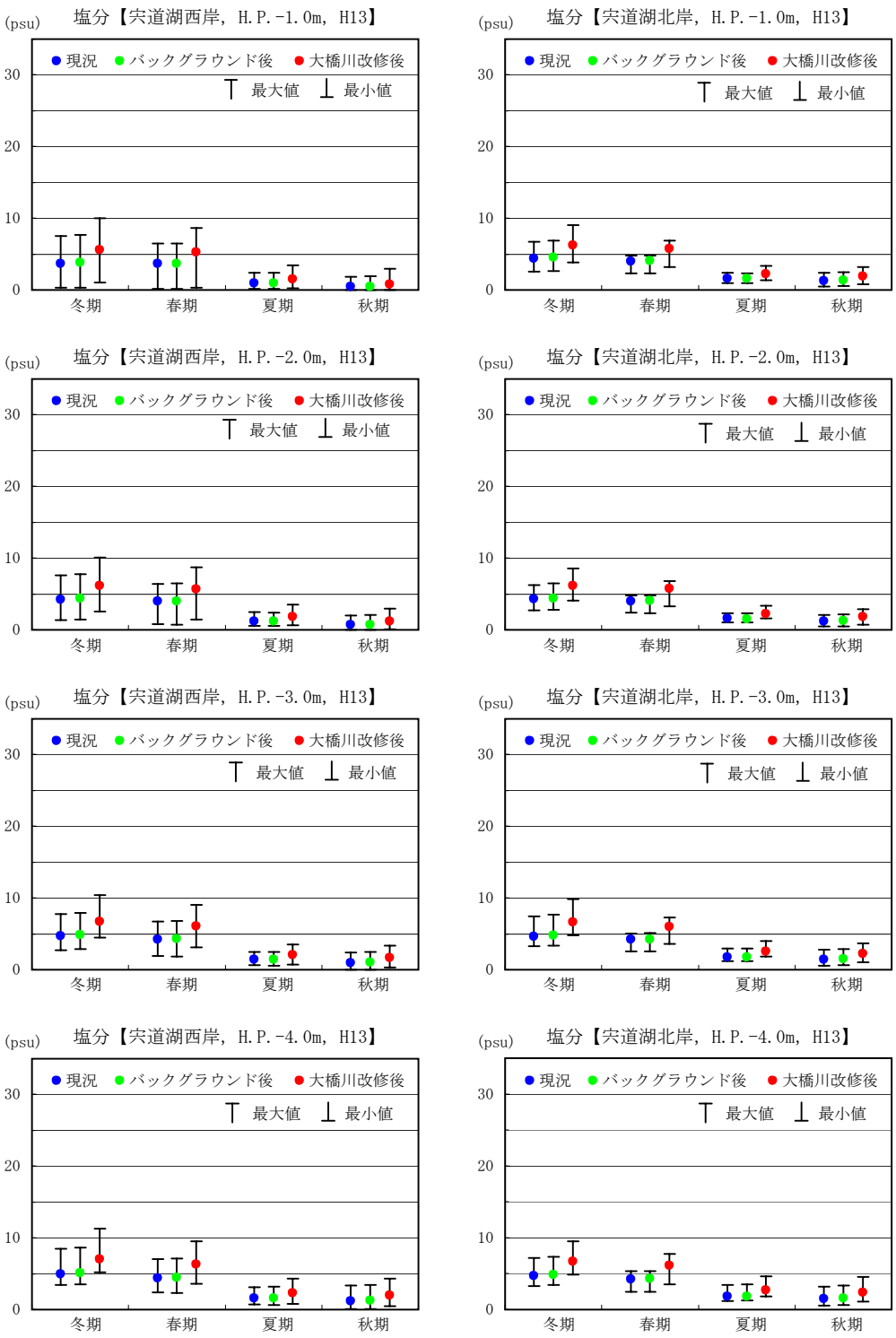

＊冬期：1-3月　春期：4-6月　夏期：7-9月　秋期：10-12月

図6.1.1-326　現況及び大橋川改修後の塩分【宍道湖西岸・北岸，期別集計・最大･最小，H13】

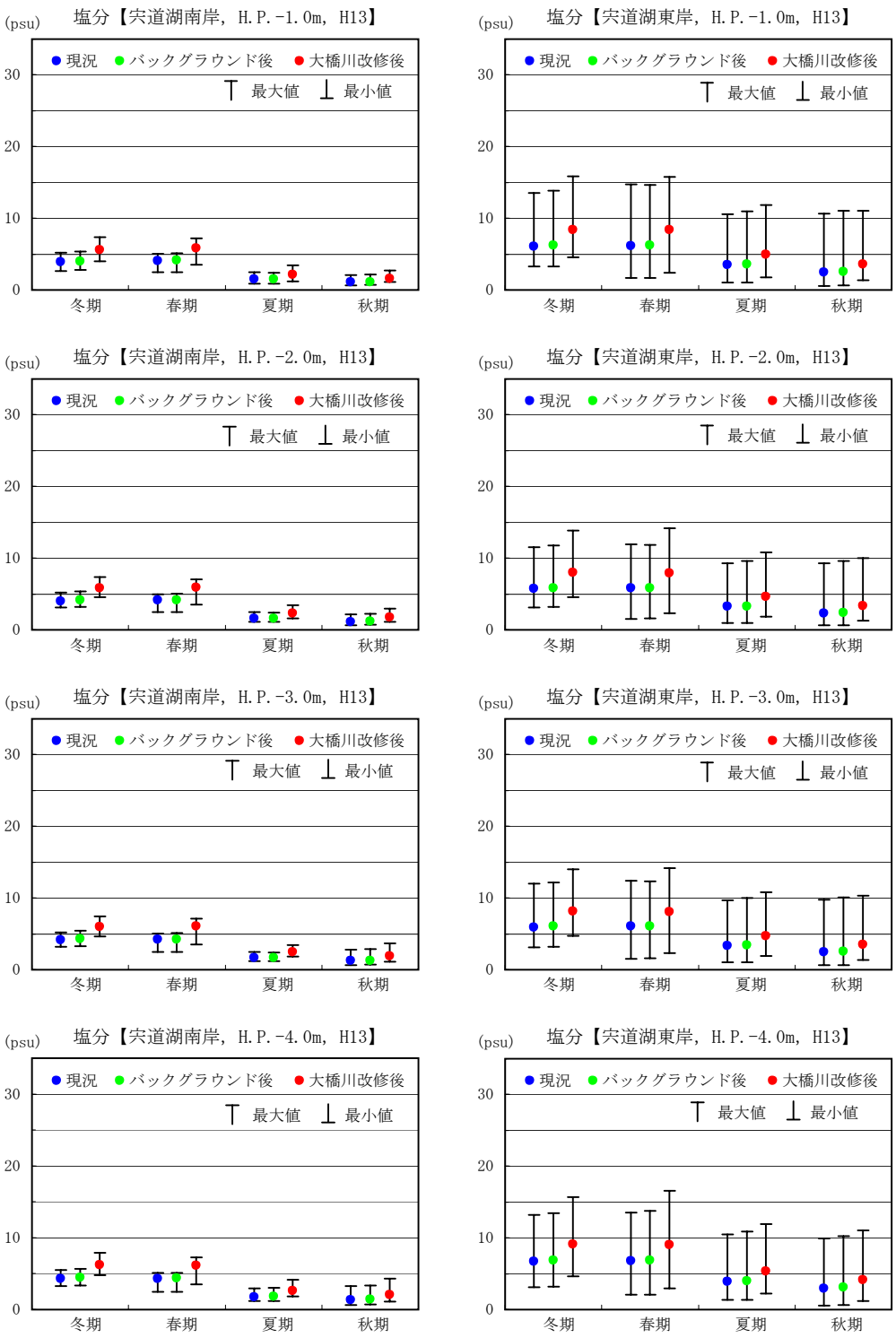

＊冬期：1-3月　春期：4-6月　夏期：7-9月　秋期：10-12月

図6.1.1-327　現況及び大橋川改修後の塩分【宍道湖南岸・東岸，期別集計・最大･最小，H13】

表6.1.1-436　現況及び大橋川改修後の塩分【松江，上層(水深1.0m)，期別集計，H13】

(psu)

期間	予測結果									変化量					
	現　況 ①			バックグラウンド後 ②			大橋川改修後 ③			大橋川改修後－現況 ③－①			大橋川改修後－バックグラウンド後 ③－②		
	最大	平均	最小	最大	平均	最小	最大	平均	最小	最大	平均	最小	最大	平均	最小
冬期	16.1	6.5	3.1	16.4	6.6	3.2	17.2	8.5	4.6	1.1	2.0	1.5	0.8	1.9	1.4
春期	16.4	6.9	1.5	16.5	6.9	1.5	16.8	8.8	2.1	0.4	1.9	0.6	0.3	1.9	0.6
夏期	12.1	3.9	1.0	12.5	4.0	1.0	12.7	5.2	1.4	0.6	1.3	0.4	0.2	1.2	0.4
秋期	12.5	2.7	0.8	12.7	2.8	0.8	12.4	3.8	1.3	-0.1	1.1	0.5	-0.3	1.0	0.5
平均	14.3	5.0	1.6	14.5	5.1	1.6	14.8	6.6	2.4	0.5	1.6	0.8	0.3	1.5	0.8

表6.1.1-437　現況及び大橋川改修後の塩分【松江，下層(底上1.0m)，期別集計，H13】

(psu)

期間	予測結果									変化量					
	現　況 ①			バックグラウンド後 ②			大橋川改修後 ③			大橋川改修後－現況 ③－①			大橋川改修後－バックグラウンド後 ③－②		
	最大	平均	最小	最大	平均	最小	最大	平均	最小	最大	平均	最小	最大	平均	最小
冬期	18.1	7.3	3.2	18.4	7.5	3.3	18.1	9.1	4.7	0.0	1.8	1.5	-0.3	1.6	1.4
春期	17.6	8.0	1.6	17.7	8.0	1.8	17.6	9.5	2.3	0.0	1.5	0.7	-0.1	1.5	0.5
夏期	14.0	4.8	1.1	14.4	4.9	1.1	13.4	6.0	1.5	-0.6	1.2	0.4	-1.0	1.1	0.4
秋期	15.6	3.5	0.8	15.9	3.6	0.9	14.9	4.7	1.4	-0.7	1.2	0.6	-1.0	1.1	0.5
平均	16.3	5.9	1.7	16.6	6.0	1.8	16.0	7.3	2.5	-0.3	1.4	0.8	-0.6	1.3	0.7

表6.1.1-438　現況及び大橋川改修後の塩分【大橋川中流，上層(水深1.0m)，期別集計，H13】

(psu)

期間	予測結果									変化量					
	現　況 ①			バックグラウンド後 ②			大橋川改修後 ③			大橋川改修後－現況 ③－①			大橋川改修後－バックグラウンド後 ③－②		
	最大	平均	最小	最大	平均	最小	最大	平均	最小	最大	平均	最小	最大	平均	最小
冬期	18.5	7.7	3.3	18.9	7.8	3.4	19.3	9.9	5.0	0.8	2.2	1.7	0.4	2.1	1.6
春期	18.2	8.4	1.7	18.3	8.5	1.9	19.3	10.4	2.6	1.1	2.0	0.9	1.0	1.9	0.7
夏期	15.4	5.1	1.0	15.8	5.2	1.0	15.7	6.7	1.5	0.3	1.6	0.5	-0.1	1.5	0.5
秋期	16.6	3.7	0.8	16.9	3.9	0.9	17.3	5.3	1.4	0.7	1.6	0.6	0.4	1.4	0.5
平均	17.2	6.2	1.7	17.5	6.4	1.8	17.9	8.1	2.6	0.7	1.9	0.9	0.4	1.7	0.8

表6.1.1-439　現況及び大橋川改修後の塩分【大橋川中流，下層(底上1.0m)，期別集計，H13】

(psu)

期間	予測結果									変化量					
	現　況 ①			バックグラウンド後 ②			大橋川改修後 ③			大橋川改修後－現況 ③－①			大橋川改修後－バックグラウンド後 ③－②		
	最大	平均	最小	最大	平均	最小	最大	平均	最小	最大	平均	最小	最大	平均	最小
冬期	20.0	8.8	3.5	20.3	9.0	3.6	21.6	11.4	6.1	1.6	2.6	2.6	1.3	2.4	2.5
春期	19.7	9.9	2.0	19.8	10.0	2.2	20.7	12.4	4.3	1.0	2.5	2.3	0.9	2.4	2.1
夏期	16.4	6.5	1.1	16.8	6.6	1.1	16.9	8.9	1.5	0.5	2.4	0.4	0.1	2.3	0.4
秋期	19.0	5.1	0.9	19.4	5.3	0.9	20.3	7.8	1.4	1.3	2.7	0.5	0.9	2.5	0.5
平均	18.8	7.6	1.9	19.1	7.7	2.0	19.9	10.1	3.3	1.1	2.5	1.4	0.8	2.4	1.3

＊冬期：1-3月　春期：4-6月　夏期：7-9月　秋期：10-12月

表6.1.1-440　現況及び大橋川改修後の塩分【剣先川中流，上層(水深1.0m)，期別集計，H13】

(psu)

期間	予測結果									変化量					
	現　況 ①			バックグラウンド後 ②			大橋川改修後 ③			大橋川改修後－現況 ③－①			大橋川改修後－バックグラウンド後 ③－②		
	最大	平均	最小	最大	平均	最小	最大	平均	最小	最大	平均	最小	最大	平均	最小
冬期	18.0	7.3	3.2	18.3	7.5	3.3	19.0	9.8	4.9	1.0	2.5	1.7	0.7	2.3	1.6
春期	17.8	7.9	1.7	17.8	7.9	1.8	19.1	10.3	2.5	1.3	2.4	0.8	1.3	2.4	0.7
夏期	15.2	4.7	1.0	15.6	4.8	1.0	15.5	6.7	1.4	0.3	2.0	0.4	-0.1	1.9	0.4
秋期	16.1	3.4	0.8	16.4	3.5	0.9	17.1	5.2	1.4	1.0	1.8	0.6	0.7	1.7	0.5
平均	16.8	5.8	1.7	17.0	5.9	1.8	17.7	8.0	2.6	0.9	2.2	0.9	0.7	2.1	0.8

表6.1.1-441　現況及び大橋川改修後の塩分【剣先川中流，下層(底上1.0m)，期別集計，H13】

(psu)

期間	予測結果									変化量					
	現　況 ①			バックグラウンド後 ②			大橋川改修後 ③			大橋川改修後－現況 ③－①			大橋川改修後－バックグラウンド後 ③－②		
	最大	平均	最小	最大	平均	最小	最大	平均	最小	最大	平均	最小	最大	平均	最小
冬期	18.0	7.3	3.2	18.3	7.5	3.3	20.0	10.4	5.2	2.0	3.1	2.0	1.7	2.9	1.9
春期	17.8	7.9	1.7	17.8	7.9	1.8	19.7	11.1	3.1	1.9	3.2	1.4	1.9	3.2	1.3
夏期	15.2	4.7	1.0	15.6	4.8	1.0	16.3	7.6	1.5	1.1	2.9	0.5	0.7	2.8	0.5
秋期	16.1	3.4	0.8	16.4	3.5	0.9	18.8	6.2	1.4	2.7	2.8	0.6	2.4	2.7	0.5
平均	16.8	5.8	1.7	17.0	5.9	1.8	18.7	8.8	2.8	1.9	3.0	1.1	1.7	2.9	1.0

表6.1.1-442　現況及び大橋川改修後の塩分【手貝水門下流，上層(水深1.0m)，期別集計，H13】

(psu)

期間	予測結果									変化量					
	現　況 ①			バックグラウンド後 ②			大橋川改修後 ③			大橋川改修後－現況 ③－①			大橋川改修後－バックグラウンド後 ③－②		
	最大	平均	最小	最大	平均	最小	最大	平均	最小	最大	平均	最小	最大	平均	最小
冬期	14.0	6.2	2.8	14.4	6.4	2.9	14.4	8.1	4.5	0.4	1.9	1.7	0.0	1.7	1.6
春期	15.3	6.9	1.6	15.4	7.0	1.7	15.7	8.9	2.4	0.4	2.0	0.8	0.3	1.9	0.7
夏期	13.2	4.1	0.9	13.6	4.2	0.9	13.1	5.6	1.4	-0.1	1.5	0.5	-0.5	1.4	0.5
秋期	13.9	3.0	0.7	14.2	3.1	0.8	13.8	4.3	1.3	-0.1	1.3	0.6	-0.4	1.2	0.5
平均	14.1	5.1	1.5	14.4	5.2	1.6	14.3	6.7	2.4	0.2	1.6	0.9	-0.1	1.5	0.8

表6.1.1-443　現況及び大橋川改修後の塩分【手貝水門下流，下層(底上1.0m)，期別集計，H13】

(psu)

期間	予測結果									変化量					
	現　況 ①			バックグラウンド後 ②			大橋川改修後 ③			大橋川改修後－現況 ③－①			大橋川改修後－バックグラウンド後 ③－②		
	最大	平均	最小	最大	平均	最小	最大	平均	最小	最大	平均	最小	最大	平均	最小
冬期	14.0	6.2	2.8	14.4	6.4	2.9	16.9	9.1	4.8	2.9	2.9	2.0	2.5	2.7	1.9
春期	15.3	6.9	1.6	15.4	7.0	1.7	17.6	10.1	2.8	2.3	3.2	1.2	2.2	3.1	1.1
夏期	13.2	4.1	0.9	13.6	4.2	0.9	15.4	6.6	1.4	2.2	2.5	0.5	1.8	2.4	0.5
秋期	13.9	3.0	0.7	14.2	3.1	0.8	16.1	5.2	1.3	2.2	2.2	0.6	1.9	2.1	0.5
平均	14.1	5.1	1.5	14.4	5.2	1.6	16.5	7.8	2.6	2.4	2.7	1.1	2.1	2.6	1.0

＊冬期：1-3月　春期：4-6月　夏期：7-9月　秋期：10-12月

表6.1.1-444　現況及び大橋川改修後の塩分【矢田，上層(水深1.0m)，期別集計，H13】

(psu)

期間	予測結果									変化量					
	現　況 ①			バックグラウンド後 ②			大橋川改修後 ③			大橋川改修後－現況 ③－①			大橋川改修後－バックグラウンド後 ③－②		
	最大	平均	最小	最大	平均	最小	最大	平均	最小	最大	平均	最小	最大	平均	最小
冬期	20.5	9.3	3.8	20.9	9.5	3.9	21.3	11.2	5.7	0.8	1.9	1.9	0.4	1.7	1.8
春期	20.7	10.5	2.4	20.8	10.6	2.4	20.9	12.1	3.8	0.2	1.6	1.4	0.1	1.5	1.4
夏期	17.4	6.9	1.0	17.9	7.0	1.0	17.8	8.2	1.4	0.4	1.3	0.4	-0.1	1.2	0.4
秋期	20.0	5.4	0.8	20.4	5.6	0.9	20.1	6.9	1.5	0.1	1.5	0.7	-0.3	1.3	0.6
平均	19.7	8.0	2.0	20.0	8.2	2.1	20.0	9.6	3.1	0.3	1.6	1.1	0.0	1.4	1.0

表6.1.1-445　現況及び大橋川改修後の塩分【矢田，下層(底上1.0m)，期別集計，H13】

(psu)

期間	予測結果									変化量					
	現　況 ①			バックグラウンド後 ②			大橋川改修後 ③			大橋川改修後－現況 ③－①			大橋川改修後－バックグラウンド後 ③－②		
	最大	平均	最小	最大	平均	最小	最大	平均	最小	最大	平均	最小	最大	平均	最小
冬期	22.6	10.8	4.3	23.0	11.0	4.4	23.2	13.3	6.1	0.6	2.5	1.8	0.2	2.3	1.7
春期	21.8	12.3	3.3	21.8	12.4	3.3	22.3	14.6	4.6	0.5	2.3	1.3	0.5	2.2	1.3
夏期	18.3	8.7	1.1	18.7	8.9	1.0	19.0	10.9	1.5	0.7	2.2	0.4	0.3	2.0	0.5
秋期	20.9	7.4	0.9	21.3	7.7	0.9	21.8	10.4	1.6	0.9	3.0	0.7	0.5	2.7	0.7
平均	20.9	9.8	2.4	21.2	10.0	2.4	21.6	12.3	3.5	0.7	2.5	1.1	0.4	2.3	1.1

＊冬期：1-3月　春期：4-6月　夏期：7-9月　秋期：10-12月

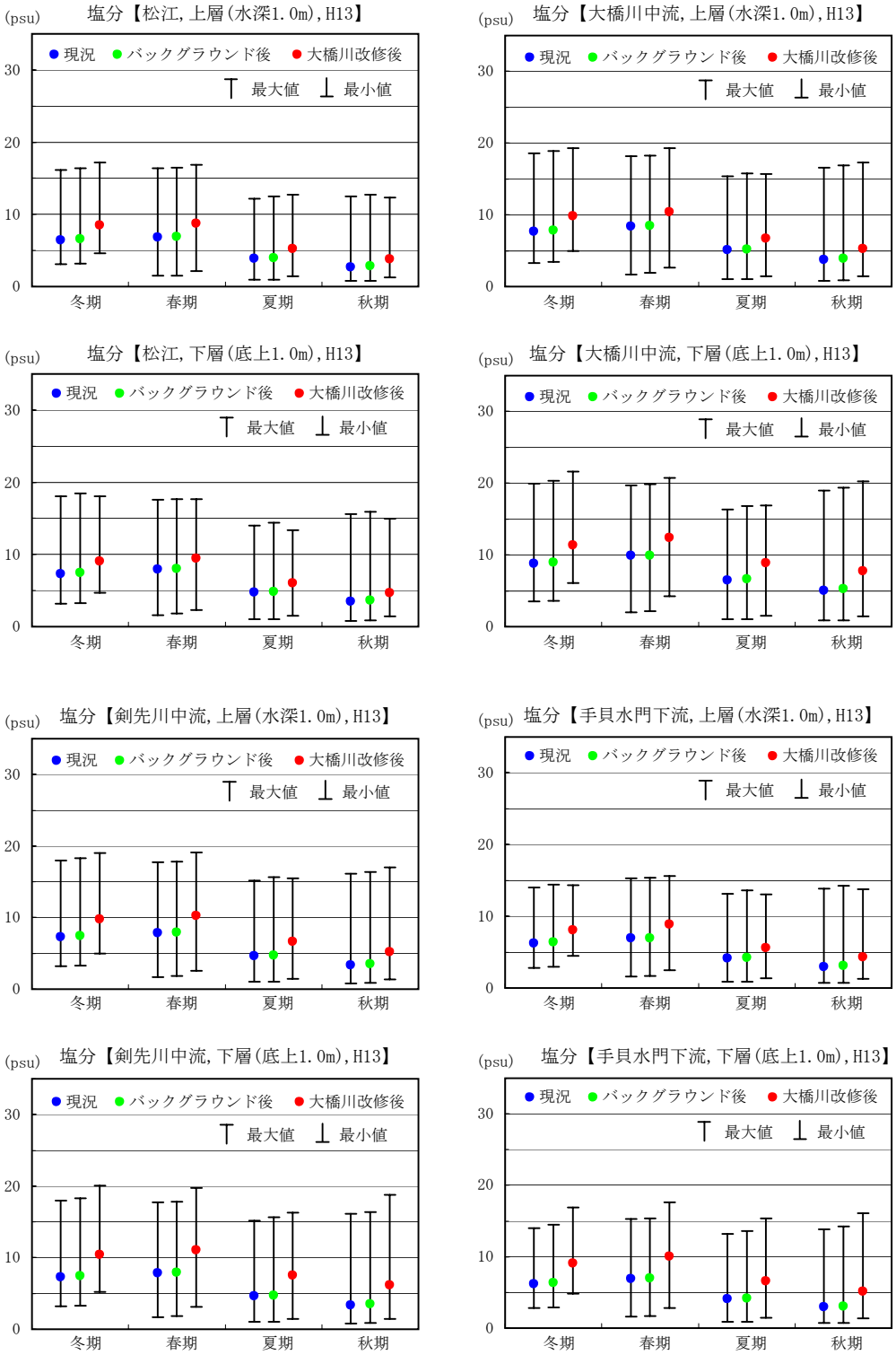

＊冬期：1-3月　春期：4-6月　夏期：7-9月　秋期：10-12月

図6.1.1-328　現況及び大橋川改修後の塩分【大橋川(1/2)，期別集計・最大･最小，H13】

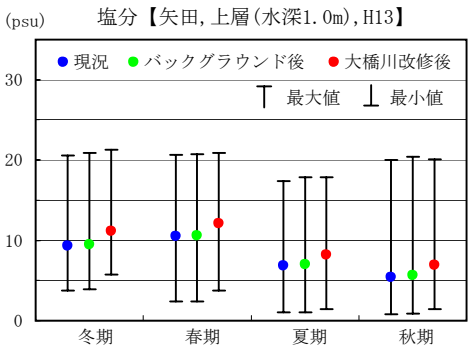

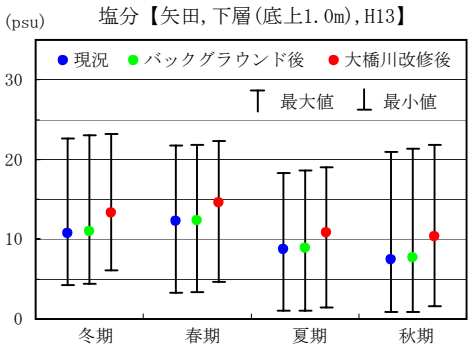

＊冬期：1-3月　春期：4-6月　夏期：7-9月　秋期：10-12月

図6.1.1-329　現況及び大橋川改修後の塩分【大橋川(2/2)，期別集計・最大･最小，H13】

表6.1.1-446　現況及び大橋川改修後の塩分【大橋川(7.4ｋ)，上層(水深1.0m)，期別集計，H13】

(psu)

期間	予測結果									変化量					
	現　況 ①			バックグラウンド後 ②			大橋川改修後 ③			大橋川改修後－現況 ③－①			大橋川改修後－バックグラウンド後 ③－②		
	最大	平均	最小	最大	平均	最小	最大	平均	最小	最大	平均	最小	最大	平均	最小
冬期	14.5	6.1	3.1	14.6	6.2	3.2	16.1	8.2	4.6	1.6	2.1	1.5	1.5	2.0	1.4
春期	15.4	6.4	1.5	15.5	6.4	1.5	16.1	8.4	2.1	0.7	2.0	0.6	0.6	2.0	0.6
夏期	11.1	3.6	1.0	11.3	3.6	1.0	12.1	4.9	1.4	1.0	1.3	0.4	0.8	1.3	0.4
秋期	10.9	2.4	0.7	11.2	2.5	0.7	11.4	3.5	1.2	0.5	1.1	0.5	0.2	1.0	0.5
平均	13.0	4.6	1.6	13.2	4.7	1.6	13.9	6.3	2.3	0.9	1.7	0.7	0.7	1.6	0.7

表6.1.1-447　現況及び大橋川改修後の塩分【大橋川(7.4ｋ)，H.P.-3.5m，期別集計，H13】

(psu)

期間	予測結果									変化量					
	現　況 ①			バックグラウンド後 ②			大橋川改修後 ③			大橋川改修後－現況 ③－①			大橋川改修後－バックグラウンド後 ③－②		
	最大	平均	最小	最大	平均	最小	最大	平均	最小	最大	平均	最小	最大	平均	最小
冬期	16.9	6.9	3.2	17.3	7.1	3.3	17.6	8.9	4.7	0.7	2.0	1.5	0.3	1.8	1.4
春期	16.9	7.4	1.5	17.0	7.5	1.7	17.2	9.2	2.2	0.3	1.8	0.7	0.2	1.7	0.5
夏期	13.0	4.4	1.1	13.3	4.4	1.1	12.9	5.8	1.6	-0.1	1.4	0.5	-0.4	1.4	0.5
秋期	13.7	3.1	0.8	13.9	3.3	0.8	14.1	4.4	1.4	0.4	1.3	0.6	0.2	1.1	0.6
平均	15.1	5.5	1.7	15.4	5.6	1.7	15.5	7.1	2.5	0.4	1.6	0.8	0.1	1.5	0.8

表6.1.1-448　現況及び大橋川改修後の塩分【大橋川(6.8ｋ)，上層(水深1.0m)，期別集計，H13】

(psu)

期間	予測結果									変化量					
	現　況 ①			バックグラウンド後 ②			大橋川改修後 ③			大橋川改修後－現況 ③－①			大橋川改修後－バックグラウンド後 ③－②		
	最大	平均	最小	最大	平均	最小	最大	平均	最小	最大	平均	最小	最大	平均	最小
冬期	16.1	6.5	3.1	16.4	6.6	3.2	17.2	8.5	4.6	1.1	2.0	1.5	0.8	1.9	1.4
春期	16.4	6.9	1.5	16.5	6.9	1.5	16.8	8.8	2.1	0.4	1.9	0.6	0.3	1.9	0.6
夏期	12.1	3.9	1.0	12.5	4.0	1.0	12.7	5.2	1.4	0.6	1.3	0.4	0.2	1.2	0.4
秋期	12.5	2.7	0.8	12.7	2.8	0.8	12.4	3.8	1.3	-0.1	1.1	0.5	-0.3	1.0	0.5
平均	14.3	5.0	1.6	14.5	5.1	1.6	14.8	6.6	2.4	0.5	1.6	0.8	0.3	1.5	0.8

表6.1.1-449　現況及び大橋川改修後の塩分【大橋川(6.8ｋ)，H.P.-3.5m，期別集計，H13】

(psu)

期間	予測結果									変化量					
	現　況 ①			バックグラウンド後 ②			大橋川改修後 ③			大橋川改修後－現況 ③－①			大橋川改修後－バックグラウンド後 ③－②		
	最大	平均	最小	最大	平均	最小	最大	平均	最小	最大	平均	最小	最大	平均	最小
冬期	18.4	7.4	3.2	18.8	7.6	3.3	18.3	9.3	4.8	-0.1	1.9	1.6	-0.5	1.7	1.5
春期	17.8	8.2	1.6	17.9	8.2	1.9	17.8	9.9	2.4	0.0	1.7	0.8	-0.1	1.7	0.5
夏期	14.4	5.0	1.1	14.7	5.0	1.1	13.7	6.4	1.6	-0.7	1.4	0.5	-1.0	1.4	0.5
秋期	16.4	3.7	0.8	16.7	3.8	0.9	15.9	5.1	1.4	-0.5	1.4	0.6	-0.8	1.3	0.5
平均	16.8	6.1	1.7	17.0	6.2	1.8	16.4	7.7	2.6	-0.4	1.6	0.9	-0.6	1.5	0.8

＊冬期：1-3月　春期：4-6月　夏期：7-9月　秋期：10-12月

表6.1.1-450　現況及び大橋川改修後の塩分【大橋川(6.4ｋ)，上層(水深1.0m)，期別集計，H13】

(psu)

期間	予測結果									変化量					
	現　況 ①			バックグラウンド後 ②			大橋川改修後 ③			大橋川改修後－現　況 ③－①			大橋川改修後－バックグラウンド後 ③－②		
	最大	平均	最小	最大	平均	最小	最大	平均	最小	最大	平均	最小	最大	平均	最小
冬期	17.0	6.8	3.2	17.3	7.0	3.3	17.8	8.8	4.7	0.8	2.0	1.5	0.5	1.8	1.4
春期	17.1	7.3	1.5	17.2	7.3	1.6	17.6	9.1	2.2	0.5	1.8	0.7	0.4	1.8	0.6
夏期	13.2	4.2	1.0	13.6	4.3	1.0	13.0	5.5	1.5	-0.2	1.3	0.5	-0.6	1.2	0.5
秋期	13.7	3.0	0.8	13.9	3.1	0.9	13.5	4.1	1.4	-0.2	1.1	0.6	-0.4	1.0	0.5
平均	15.3	5.3	1.6	15.5	5.4	1.7	15.5	6.9	2.5	0.2	1.6	0.9	0.0	1.5	0.8

表6.1.1-451　現況及び大橋川改修後の塩分【大橋川(6.4ｋ)，H.P.-3.5m，期別集計，H13】

(psu)

期間	予測結果									変化量					
	現　況 ①			バックグラウンド後 ②			大橋川改修後 ③			大橋川改修後－現　況 ③－①			大橋川改修後－バックグラウンド後 ③－②		
	最大	平均	最小	最大	平均	最小	最大	平均	最小	最大	平均	最小	最大	平均	最小
冬期	18.9	7.8	3.2	19.3	8.0	3.3	19.6	10.0	5.1	0.7	2.2	1.9	0.3	2.0	1.8
春期	18.4	8.6	1.7	18.5	8.6	2.0	18.8	10.6	2.7	0.4	2.0	1.0	0.3	2.0	0.7
夏期	15.0	5.3	1.1	15.3	5.4	1.1	14.9	7.2	1.6	-0.1	1.9	0.5	-0.4	1.8	0.5
秋期	17.1	4.0	0.8	17.4	4.1	0.9	18.0	5.9	1.4	0.9	1.9	0.6	0.6	1.8	0.5
平均	17.4	6.4	1.7	17.6	6.5	1.8	17.8	8.4	2.7	0.4	2.0	1.0	0.2	1.9	0.9

表6.1.1-452　現況及び大橋川改修後の塩分【大橋川(5.4ｋ)，上層(水深1.0m)，期別集計，H13】

(psu)

期間	予測結果									変化量					
	現　況 ①			バックグラウンド後 ②			大橋川改修後 ③			大橋川改修後－現　況 ③－①			大橋川改修後－バックグラウンド後 ③－②		
	最大	平均	最小	最大	平均	最小	最大	平均	最小	最大	平均	最小	最大	平均	最小
冬期	18.1	7.4	3.3	18.5	7.5	3.4	18.7	9.4	4.8	0.6	2.0	1.5	0.2	1.9	1.4
春期	17.8	8.0	1.6	17.9	8.1	1.8	18.6	9.9	2.4	0.8	1.9	0.8	0.7	1.8	0.6
夏期	14.7	4.8	1.0	15.1	4.9	1.0	14.7	6.2	1.5	0.0	1.4	0.5	-0.4	1.3	0.5
秋期	15.6	3.5	0.8	15.9	3.6	0.9	16.0	4.8	1.4	0.4	1.3	0.6	0.1	1.2	0.5
平均	16.6	5.9	1.7	16.9	6.0	1.8	17.0	7.6	2.5	0.4	1.7	0.8	0.1	1.6	0.7

表6.1.1-453　現況及び大橋川改修後の塩分【大橋川(5.4ｋ)，H.P.-3.5m，期別集計，H13】

(psu)

期間	予測結果									変化量					
	現　況 ①			バックグラウンド後 ②			大橋川改修後 ③			大橋川改修後－現　況 ③－①			大橋川改修後－バックグラウンド後 ③－②		
	最大	平均	最小	最大	平均	最小	最大	平均	最小	最大	平均	最小	最大	平均	最小
冬期	19.8	8.5	3.3	20.2	8.7	3.5	20.9	10.9	5.6	1.1	2.4	2.3	0.7	2.2	2.1
春期	19.3	9.5	1.9	19.5	9.6	2.0	20.0	11.7	3.6	0.7	2.2	1.7	0.5	2.1	1.6
夏期	16.0	6.2	1.1	16.5	6.3	1.1	16.2	8.3	1.5	0.2	2.1	0.4	-0.3	2.0	0.4
秋期	18.9	4.7	0.8	19.3	4.9	0.9	19.5	7.1	1.4	0.6	2.4	0.6	0.2	2.2	0.5
平均	18.5	7.2	1.8	18.9	7.4	1.9	19.2	9.5	3.0	0.7	2.3	1.2	0.3	2.1	1.1

＊冬期：1-3月　春期：4-6月　夏期：7-9月　秋期：10-12月

表6.1.1-454　現況及び大橋川改修後の塩分【大橋川(4.4ｋ)，上層(水深1.0m)，期別集計，H13】

(psu)

期間	予測結果									変化量					
	現　況 ①			バックグラウンド後 ②			大橋川改修後 ③			大橋川改修後－現　況 ③－①			大橋川改修後－バックグラウンド後 ③－②		
	最大	平均	最小	最大	平均	最小	最大	平均	最小	最大	平均	最小	最大	平均	最小
冬期	18.9	7.9	3.3	19.2	8.1	3.5	19.6	10.2	5.1	0.7	2.3	1.8	0.4	2.1	1.6
春期	18.6	8.7	1.7	18.7	8.8	2.0	19.7	10.8	2.8	1.1	2.1	1.1	1.0	2.0	0.8
夏期	15.8	5.4	1.0	16.3	5.4	1.0	16.2	7.0	1.5	0.4	1.6	0.5	-0.1	1.6	0.5
秋期	17.3	4.0	0.9	17.7	4.1	0.9	18.0	5.6	1.4	0.7	1.6	0.5	0.3	1.5	0.5
平均	17.7	6.5	1.7	18.0	6.6	1.9	18.4	8.4	2.7	0.7	1.9	1.0	0.4	1.8	0.8

表6.1.1-455　現況及び大橋川改修後の塩分【大橋川(4.4ｋ)，H.P.-3.5m，期別集計，H13】

(psu)

期間	予測結果									変化量					
	現　況 ①			バックグラウンド後 ②			大橋川改修後 ③			大橋川改修後－現　況 ③－①			大橋川改修後－バックグラウンド後 ③－②		
	最大	平均	最小	最大	平均	最小	最大	平均	最小	最大	平均	最小	最大	平均	最小
冬期	20.5	9.3	3.6	20.9	9.5	3.7	21.9	11.6	6.0	1.4	2.3	2.4	1.0	2.1	2.3
春期	20.4	10.5	2.3	20.4	10.6	2.3	21.0	12.6	4.6	0.6	2.1	2.3	0.6	2.0	2.3
夏期	16.9	7.1	1.1	17.3	7.3	1.1	17.2	9.1	1.5	0.3	2.0	0.4	-0.1	1.8	0.4
秋期	20.0	5.7	0.9	20.4	5.9	0.9	20.5	8.0	1.4	0.5	2.3	0.5	0.1	2.1	0.5
平均	19.5	8.2	2.0	19.8	8.3	2.0	20.2	10.3	3.4	0.7	2.1	1.4	0.4	2.0	1.4

表6.1.1-456　現況及び大橋川改修後の塩分【大橋川(3.4ｋ)，上層(水深1.0m)，期別集計，H13】

(psu)

期間	予測結果									変化量					
	現　況 ①			バックグラウンド後 ②			大橋川改修後 ③			大橋川改修後－現　況 ③－①			大橋川改修後－バックグラウンド後 ③－②		
	最大	平均	最小	最大	平均	最小	最大	平均	最小	最大	平均	最小	最大	平均	最小
冬期	20.0	8.7	3.6	20.4	8.9	3.7	20.7	10.9	5.5	0.7	2.2	1.9	0.3	2.0	1.8
春期	19.9	9.8	2.1	20.0	9.8	2.2	20.5	11.7	3.5	0.6	1.9	1.4	0.5	1.9	1.3
夏期	16.9	6.2	1.0	17.4	6.3	1.0	17.3	7.9	1.5	0.4	1.7	0.5	-0.1	1.6	0.5
秋期	19.2	4.8	0.9	19.5	5.0	0.9	19.5	6.5	1.4	0.3	1.7	0.5	0.0	1.5	0.5
平均	19.0	7.4	1.9	19.3	7.5	2.0	19.5	9.3	3.0	0.5	1.9	1.1	0.2	1.8	1.0

表6.1.1-457　現況及び大橋川改修後の塩分【大橋川(3.4ｋ)，H.P.-3.5m，期別集計，H13】

(psu)

期間	予測結果									変化量					
	現　況 ①			バックグラウンド後 ②			大橋川改修後 ③			大橋川改修後－現　況 ③－①			大橋川改修後－バックグラウンド後 ③－②		
	最大	平均	最小	最大	平均	最小	最大	平均	最小	最大	平均	最小	最大	平均	最小
冬期	21.9	10.3	3.9	22.3	10.5	4.1	22.8	12.7	6.1	0.9	2.4	2.2	0.5	2.2	2.0
春期	21.3	11.7	2.5	21.8	11.8	2.5	21.9	13.9	4.8	0.6	2.2	2.3	0.1	2.1	2.3
夏期	17.9	8.2	1.1	18.3	8.4	1.1	18.4	10.3	1.5	0.5	2.1	0.4	0.1	1.9	0.4
秋期	20.7	6.8	0.9	21.1	7.1	0.9	21.5	9.5	1.6	0.8	2.7	0.7	0.4	2.4	0.7
平均	20.5	9.3	2.1	20.9	9.5	2.2	21.2	11.6	3.5	0.7	2.3	1.4	0.3	2.1	1.3

＊冬期：1-3月　春期：4-6月　夏期：7-9月　秋期：10-12月

表6.1.1-458　現況及び大橋川改修後の塩分【大橋川(2.4ｋ)，上層(水深1.0m)，期別集計，H13】

(psu)

期間	予測結果									変化量					
	現　況 ①			バックグラウンド後 ②			大橋川改修後 ③			大橋川改修後－現　況 ③－①			大橋川改修後－バックグラウンド後 ③－②		
	最大	平均	最小	最大	平均	最小	最大	平均	最小	最大	平均	最小	最大	平均	最小
冬期	20.5	9.2	3.8	20.9	9.4	3.9	21.5	11.3	5.8	1.0	2.1	2.0	0.6	1.9	1.9
春期	20.6	10.5	2.4	20.7	10.5	2.4	21.1	12.3	3.8	0.5	1.8	1.4	0.4	1.8	1.4
夏期	17.4	6.8	1.0	17.9	6.9	1.0	18.0	8.3	1.4	0.6	1.5	0.4	0.1	1.4	0.4
秋期	20.1	5.3	0.8	20.5	5.5	0.9	20.3	7.0	1.5	0.2	1.7	0.7	-0.2	1.5	0.6
平均	19.7	8.0	2.0	20.0	8.1	2.1	20.2	9.7	3.1	0.5	1.7	1.1	0.2	1.6	1.0

表6.1.1-459　現況及び大橋川改修後の塩分【大橋川(2.4ｋ)，H.P.-3.5m，期別集計，H13】

(psu)

期間	予測結果									変化量					
	現　況 ①			バックグラウンド後 ②			大橋川改修後 ③			大橋川改修後－現　況 ③－①			大橋川改修後－バックグラウンド後 ③－②		
	最大	平均	最小	最大	平均	最小	最大	平均	最小	最大	平均	最小	最大	平均	最小
冬期	22.7	11.0	4.3	23.2	11.2	4.4	23.2	13.2	6.1	0.5	2.2	1.8	0.0	2.0	1.7
春期	21.9	12.5	3.5	22.0	12.6	3.5	22.3	14.5	4.6	0.4	2.0	1.1	0.3	1.9	1.1
夏期	18.5	9.0	1.1	18.9	9.2	1.0	18.9	10.8	1.5	0.4	1.8	0.4	0.0	1.6	0.5
秋期	21.0	7.7	0.9	21.5	8.0	0.9	21.7	10.3	1.7	0.7	2.6	0.8	0.2	2.3	0.8
平均	21.0	10.1	2.5	21.4	10.3	2.5	21.5	12.2	3.5	0.5	2.1	1.0	0.1	1.9	1.0

表6.1.1-460　現況及び大橋川改修後の塩分【大橋川(1.4ｋ)，上層(水深1.0m)，期別集計，H13】

(psu)

期間	予測結果									変化量					
	現　況 ①			バックグラウンド後 ②			大橋川改修後 ③			大橋川改修後－現　況 ③－①			大橋川改修後－バックグラウンド後 ③－②		
	最大	平均	最小	最大	平均	最小	最大	平均	最小	最大	平均	最小	最大	平均	最小
冬期	21.2	10.0	4.1	21.6	10.2	4.3	22.1	12.0	6.2	0.9	2.0	2.1	0.5	1.8	1.9
春期	21.5	11.4	2.6	21.5	11.5	2.6	21.8	13.2	4.5	0.3	1.8	1.9	0.3	1.7	1.9
夏期	18.1	7.5	1.0	18.6	7.7	1.0	18.7	9.0	1.4	0.6	1.5	0.4	0.1	1.3	0.4
秋期	21.0	6.1	0.8	21.4	6.3	0.9	21.2	7.9	1.6	0.2	1.8	0.8	-0.2	1.6	0.7
平均	20.5	8.8	2.1	20.8	8.9	2.2	21.0	10.5	3.4	0.5	1.7	1.3	0.2	1.6	1.2

表6.1.1-461　現況及び大橋川改修後の塩分【大橋川(1.4ｋ)，H.P.-3.5m，期別集計，H13】

(psu)

期間	予測結果									変化量					
	現　況 ①			バックグラウンド後 ②			大橋川改修後 ③			大橋川改修後－現　況 ③－①			大橋川改修後－バックグラウンド後 ③－②		
	最大	平均	最小	最大	平均	最小	最大	平均	最小	最大	平均	最小	最大	平均	最小
冬期	23.6	12.6	4.3	24.0	12.9	4.4	23.9	14.8	7.0	0.3	2.2	2.7	-0.1	1.9	2.6
春期	23.0	14.3	3.5	23.5	14.4	3.4	23.3	15.9	4.6	0.3	1.6	1.1	-0.2	1.5	1.2
夏期	19.9	10.6	1.1	20.2	10.8	1.0	20.1	12.3	1.5	0.2	1.7	0.4	-0.1	1.5	0.5
秋期	21.6	9.7	0.9	22.1	10.1	0.9	22.2	12.4	2.2	0.6	2.7	1.3	0.1	2.3	1.3
平均	22.0	11.8	2.5	22.5	12.1	2.4	22.4	13.9	3.8	0.4	2.1	1.3	-0.1	1.8	1.4

＊冬期：1-3月　春期：4-6月　夏期：7-9月　秋期：10-12月

表6.1.1-462　現況及び大橋川改修後の塩分【大橋川(0.8ｋ)，上層(水深1.0m)，期別集計，H13】

(psu)

期間	予測結果									変化量					
	現　況 ①			バックグラウンド後 ②			大橋川改修後 ③			大橋川改修後－現　況 ③－①			大橋川改修後－バックグラウンド後 ③－②		
	最大	平均	最小	最大	平均	最小	最大	平均	最小	最大	平均	最小	最大	平均	最小
冬期	22.4	10.8	4.2	22.8	11.0	4.3	22.7	12.6	6.3	0.3	1.8	2.1	-0.1	1.6	2.0
春期	22.1	12.3	3.0	22.5	12.4	2.9	22.3	13.8	4.5	0.2	1.5	1.5	-0.2	1.4	1.6
夏期	18.8	8.3	1.0	19.4	8.4	1.0	19.0	9.5	1.4	0.2	1.2	0.4	-0.4	1.1	0.4
秋期	21.4	6.9	0.9	21.8	7.2	0.9	21.6	8.5	1.6	0.2	1.6	0.7	-0.2	1.3	0.7
平均	21.2	9.6	2.3	21.6	9.8	2.3	21.4	11.1	3.5	0.2	1.5	1.2	-0.2	1.3	1.2

表6.1.1-463　現況及び大橋川改修後の塩分【大橋川(0.8ｋ)，H.P.-3.5m，期別集計，H13】

(psu)

期間	予測結果									変化量					
	現　況 ①			バックグラウンド後 ②			大橋川改修後 ③			大橋川改修後－現　況 ③－①			大橋川改修後－バックグラウンド後 ③－②		
	最大	平均	最小	最大	平均	最小	最大	平均	最小	最大	平均	最小	最大	平均	最小
冬期	24.4	14.2	4.3	24.8	14.6	4.5	24.4	16.2	8.3	0.0	2.0	4.0	-0.4	1.6	3.8
春期	23.6	15.9	3.5	24.0	16.0	3.4	23.9	17.1	4.6	0.3	1.2	1.1	-0.1	1.1	1.2
夏期	20.9	12.2	1.1	21.4	12.5	1.0	21.1	13.8	1.5	0.2	1.6	0.4	-0.3	1.3	0.5
秋期	21.9	11.8	0.9	22.4	12.3	1.1	22.5	14.4	3.0	0.6	2.6	2.1	0.1	2.1	1.9
平均	22.7	13.5	2.5	23.2	13.9	2.5	23.0	15.4	4.4	0.3	1.9	1.9	-0.2	1.5	1.9

表6.1.1-464　現況及び大橋川改修後の塩分【大橋川(0.2ｋ)，上層(水深1.0m)，期別集計，H13】

(psu)

期間	予測結果									変化量					
	現　況 ①			バックグラウンド後 ②			大橋川改修後 ③			大橋川改修後－現　況 ③－①			大橋川改修後－バックグラウンド後 ③－②		
	最大	平均	最小	最大	平均	最小	最大	平均	最小	最大	平均	最小	最大	平均	最小
冬期	23.1	11.3	4.4	23.5	11.5	4.5	23.0	13.3	6.6	-0.1	2.0	2.2	-0.5	1.8	2.1
春期	22.6	12.8	3.4	23.1	12.9	3.4	22.9	14.5	4.5	0.3	1.7	1.1	-0.2	1.6	1.1
夏期	19.1	8.5	1.0	19.6	8.7	1.0	19.6	10.1	1.4	0.5	1.6	0.4	0.0	1.4	0.4
秋期	21.6	7.4	0.9	22.1	7.7	0.9	21.7	9.4	1.8	0.1	2.0	0.9	-0.4	1.7	0.9
平均	21.6	10.0	2.4	22.1	10.2	2.5	21.8	11.8	3.6	0.2	1.8	1.2	-0.3	1.6	1.1

表6.1.1-465　現況及び大橋川改修後の塩分【大橋川(0.2ｋ)，H.P.-3.5m，期別集計，H13】

(psu)

期間	予測結果									変化量					
	現　況 ①			バックグラウンド後 ②			大橋川改修後 ③			大橋川改修後－現　況 ③－①			大橋川改修後－バックグラウンド後 ③－②		
	最大	平均	最小	最大	平均	最小	最大	平均	最小	最大	平均	最小	最大	平均	最小
冬期	24.9	16.0	6.6	25.3	16.4	7.2	24.6	17.7	9.3	-0.3	1.7	2.7	-0.7	1.3	2.1
春期	24.1	17.3	3.4	24.4	17.5	3.4	24.3	18.2	4.5	0.2	0.9	1.1	-0.1	0.7	1.1
夏期	22.2	13.8	1.1	22.6	14.2	1.0	22.1	15.4	1.5	-0.1	1.6	0.4	-0.5	1.2	0.5
秋期	22.4	14.3	1.5	22.8	14.9	1.7	23.2	16.6	4.3	0.8	2.3	2.8	0.4	1.7	2.6
平均	23.4	15.4	3.2	23.8	15.8	3.3	23.6	17.0	4.9	0.2	1.6	1.7	-0.2	1.2	1.6

＊冬期：1-3月　春期：4-6月　夏期：7-9月　秋期：10-12月

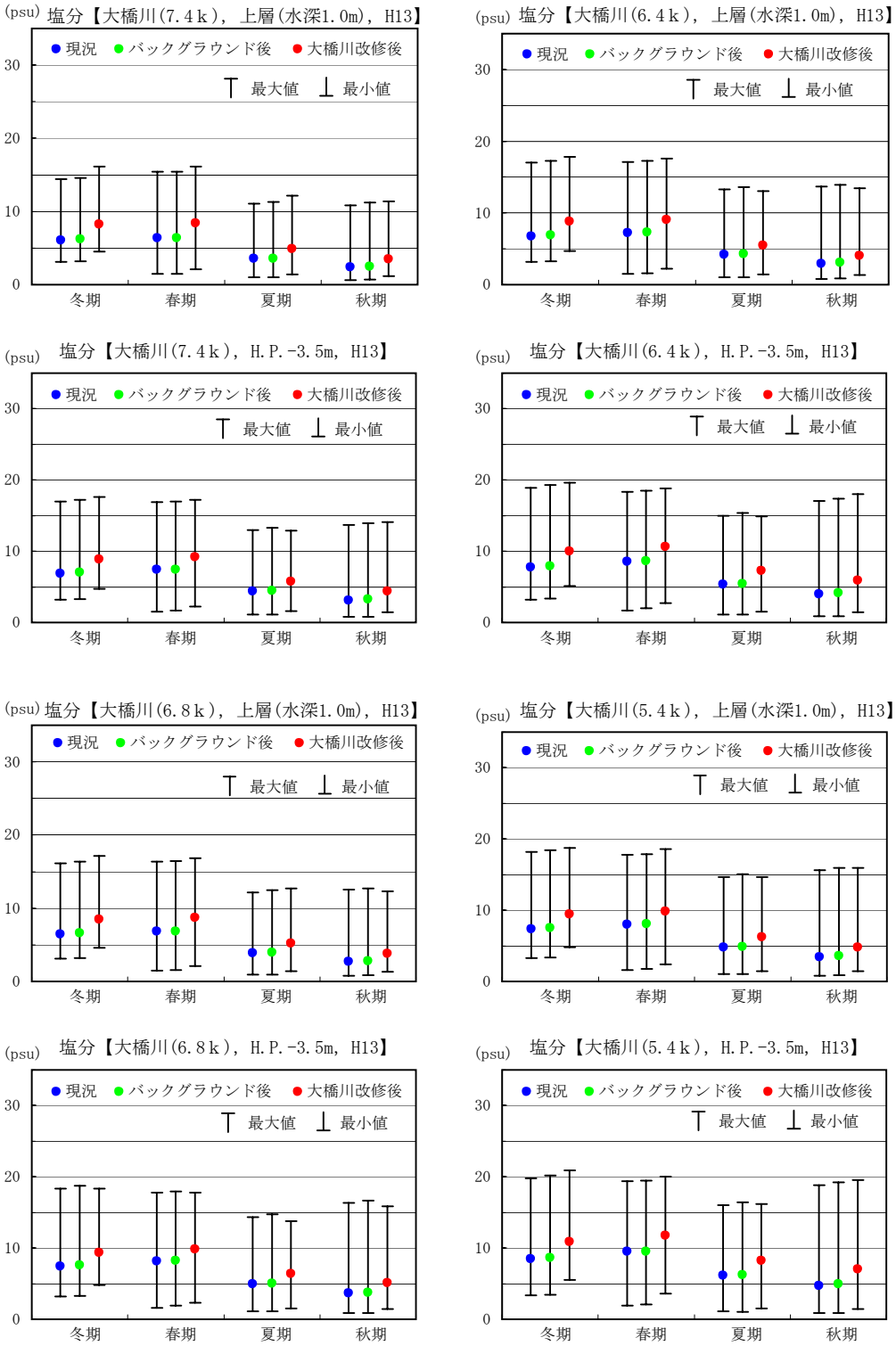

＊冬期：1-3月　春期：4-6月　夏期：7-9月　秋期：10-12月

図6.1.1-330　現況及び大橋川改修後の塩分【大橋川(7.4k～5.4k), 期別集計・最大･最小, H13】

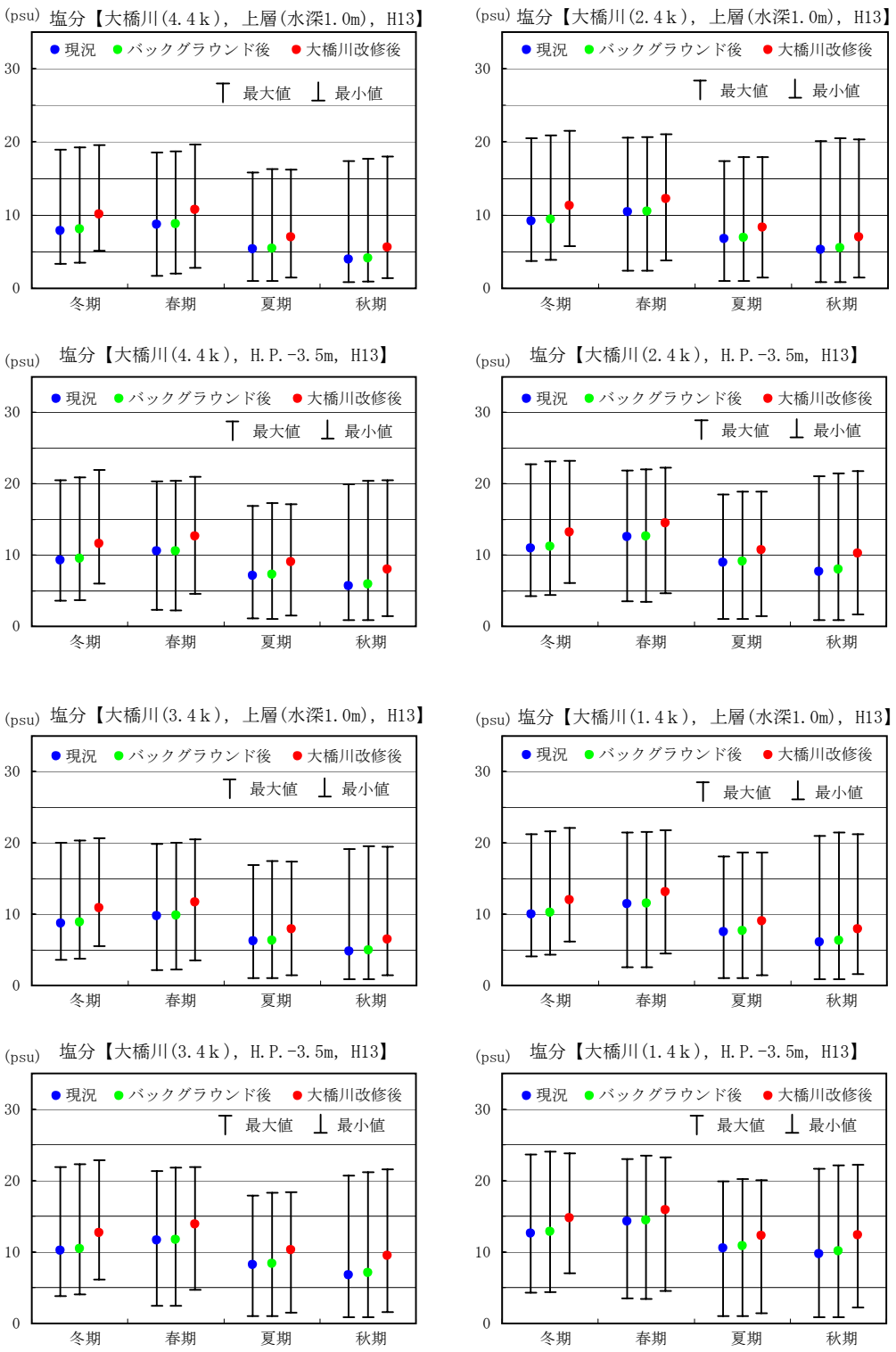

＊冬期：1-3月　春期：4-6月　夏期：7-9月　秋期：10-12月

図6.1.1-331　現況及び大橋川改修後の塩分【大橋川(4.4k～1.4k), 期別集計・最大･最小, H13】

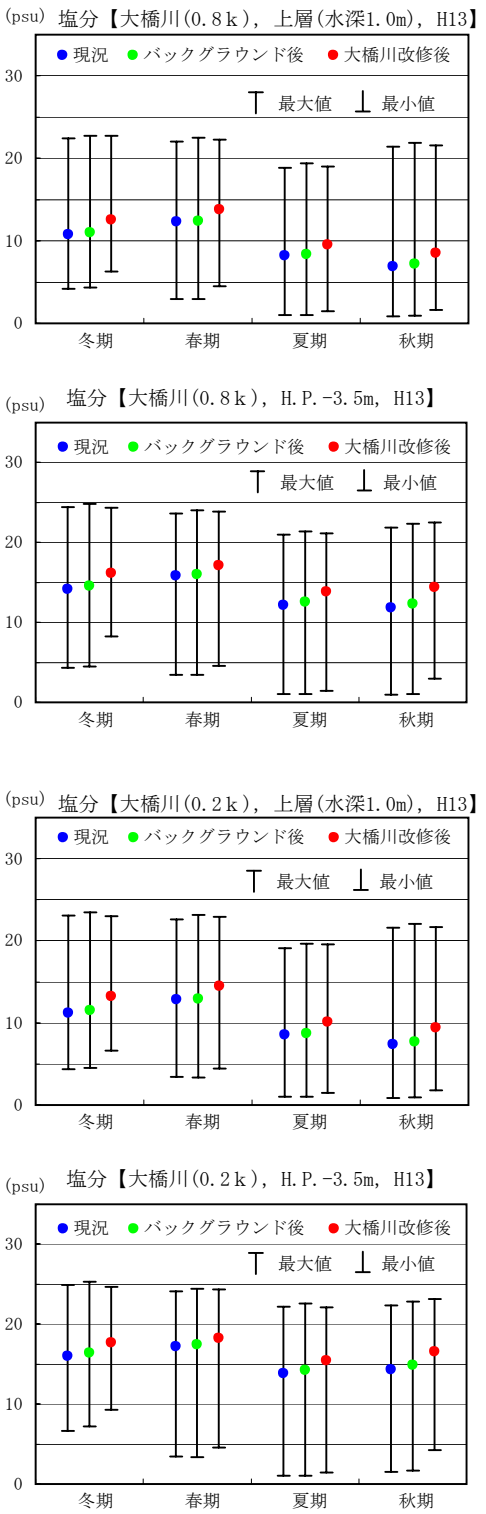

＊冬期：1-3月　春期：4-6月　夏期：7-9月　秋期：10-12月

図6.1.1-332　現況及び大橋川改修後の塩分【大橋川(0.8k・0.2k)，期別集計・最大･最小，H13】

表6.1.1-466　現況及び大橋川改修後の塩分【宍道湖西岸，H.P.-1.0m，期別集計，H14】

(psu)

期間	予測結果									変化量					
	現　況 ①			バックグラウンド後 ②			大橋川改修後 ③			大橋川改修後－現　況 ③－①			大橋川改修後－バックグラウンド後 ③－②		
	最大	平均	最小	最大	平均	最小	最大	平均	最小	最大	平均	最小	最大	平均	最小
冬期	3.0	0.9	0.0	3.1	1.0	0.0	4.8	1.8	0.0	1.8	0.9	0.0	1.7	0.8	0.0
春期	3.9	2.0	0.2	3.9	2.0	0.2	5.5	3.3	0.5	1.6	1.3	0.3	1.6	1.3	0.3
夏期	6.0	4.4	1.6	5.9	4.3	1.6	8.1	6.1	2.8	2.1	1.7	1.2	2.2	1.8	1.2
秋期	9.8	7.7	5.3	9.8	7.8	5.5	12.3	9.9	7.6	2.5	2.2	2.3	2.5	2.1	2.1
平均	5.7	3.8	1.8	5.7	3.8	1.8	7.7	5.3	2.7	2.0	1.5	0.9	2.0	1.5	0.9

表6.1.1-467　現況及び大橋川改修後の塩分【宍道湖西岸，H.P.-2.0m，期別集計，H14】

(psu)

期間	予測結果									変化量					
	現　況 ①			バックグラウンド後 ②			大橋川改修後 ③			大橋川改修後－現　況 ③－①			大橋川改修後－バックグラウンド後 ③－②		
	最大	平均	最小	最大	平均	最小	最大	平均	最小	最大	平均	最小	最大	平均	最小
冬期	3.1	1.3	0.1	3.2	1.4	0.2	4.9	2.4	0.4	1.8	1.1	0.3	1.7	1.0	0.2
春期	4.1	2.2	0.7	4.1	2.3	0.7	5.8	3.6	1.3	1.7	1.4	0.6	1.7	1.3	0.6
夏期	6.1	4.5	2.4	6.1	4.4	2.3	8.4	6.2	3.7	2.3	1.7	1.3	2.3	1.8	1.4
秋期	9.8	7.8	6.1	9.8	7.9	6.1	12.4	10.1	8.0	2.6	2.3	1.9	2.6	2.2	1.9
平均	5.8	4.0	2.3	5.8	4.0	2.3	7.9	5.6	3.4	2.1	1.6	1.1	2.1	1.6	1.1

表6.1.1-468　現況及び大橋川改修後の塩分【宍道湖西岸，H.P.-3.0m，期別集計，H14】

(psu)

期間	予測結果									変化量					
	現　況 ①			バックグラウンド後 ②			大橋川改修後 ③			大橋川改修後－現　況 ③－①			大橋川改修後－バックグラウンド後 ③－②		
	最大	平均	最小	最大	平均	最小	最大	平均	最小	最大	平均	最小	最大	平均	最小
冬期	3.6	1.7	0.5	3.7	1.8	0.6	5.8	3.0	1.3	2.2	1.3	0.8	2.1	1.2	0.7
春期	4.6	2.4	1.0	4.5	2.5	1.1	6.3	3.9	1.8	1.7	1.5	0.8	1.8	1.4	0.7
夏期	6.9	4.7	2.5	6.9	4.6	2.4	9.3	6.4	3.8	2.4	1.7	1.3	2.4	1.8	1.4
秋期	10.4	8.0	6.5	10.5	8.1	6.5	12.9	10.3	8.5	2.5	2.3	2.0	2.4	2.2	2.0
平均	6.4	4.2	2.6	6.4	4.3	2.7	8.6	5.9	3.9	2.2	1.7	1.3	2.2	1.6	1.2

表6.1.1-469　現況及び大橋川改修後の塩分【宍道湖西岸，H.P.-4.0m，期別集計，H14】

(psu)

期間	予測結果									変化量					
	現　況 ①			バックグラウンド後 ②			大橋川改修後 ③			大橋川改修後－現　況 ③－①			大橋川改修後－バックグラウンド後 ③－②		
	最大	平均	最小	最大	平均	最小	最大	平均	最小	最大	平均	最小	最大	平均	最小
冬期	4.2	1.9	0.7	4.3	2.0	0.7	6.6	3.2	1.5	2.4	1.3	0.8	2.3	1.2	0.8
春期	5.0	2.5	1.2	5.0	2.6	1.2	6.8	4.1	2.0	1.8	1.6	0.8	1.8	1.5	0.8
夏期	7.9	4.9	2.6	7.9	4.8	2.5	10.3	6.7	3.9	2.4	1.8	1.3	2.4	1.9	1.4
秋期	10.8	8.2	6.6	10.9	8.3	6.5	13.4	10.5	8.4	2.6	2.3	1.8	2.5	2.2	1.9
平均	7.0	4.4	2.8	7.0	4.4	2.7	9.3	6.1	4.0	2.3	1.7	1.2	2.3	1.7	1.3

＊冬期：1-3月　春期：4-6月　夏期：7-9月　秋期：10-12月

表6.1.1-470　現況及び大橋川改修後の塩分【宍道湖北岸，H.P.-1.0m，期別集計，H14】

(psu)

期間	予測結果									変化量					
	現　況 ①			バックグラウンド後 ②			大橋川改修後 ③			大橋川改修後－現　況 ③－①			大橋川改修後－バックグラウンド後 ③－②		
	最大	平均	最小	最大	平均	最小	最大	平均	最小	最大	平均	最小	最大	平均	最小
冬期	2.6	1.6	1.2	2.7	1.6	1.2	4.4	2.7	2.1	1.8	1.1	0.9	1.7	1.1	0.9
春期	3.8	2.3	1.4	3.7	2.4	1.5	5.4	3.7	2.7	1.6	1.4	1.3	1.7	1.3	1.2
夏期	7.1	4.6	2.1	7.0	4.5	2.1	9.1	6.3	3.2	2.0	1.7	1.1	2.1	1.8	1.1
秋期	9.8	7.6	6.3	9.9	7.7	6.2	12.4	9.8	8.1	2.6	2.2	1.8	2.5	2.1	1.9
平均	5.8	4.0	2.8	5.8	4.1	2.8	7.8	5.6	4.0	2.0	1.6	1.2	2.0	1.5	1.2

表6.1.1-471　現況及び大橋川改修後の塩分【宍道湖北岸，H.P.-2.0m，期別集計，H14】

(psu)

期間	予測結果									変化量					
	現　況 ①			バックグラウンド後 ②			大橋川改修後 ③			大橋川改修後－現　況 ③－①			大橋川改修後－バックグラウンド後 ③－②		
	最大	平均	最小	最大	平均	最小	最大	平均	最小	最大	平均	最小	最大	平均	最小
冬期	2.2	1.5	1.1	2.3	1.6	1.2	3.7	2.6	2.0	1.5	1.1	0.9	1.4	1.0	0.8
春期	3.8	2.3	1.5	3.7	2.4	1.5	5.4	3.7	2.7	1.6	1.4	1.2	1.7	1.3	1.2
夏期	7.0	4.6	2.2	6.9	4.5	2.2	9.0	6.3	3.3	2.0	1.7	1.1	2.1	1.8	1.1
秋期	9.0	7.5	6.3	9.1	7.6	6.2	11.5	9.7	8.2	2.5	2.2	1.9	2.4	2.1	2.0
平均	5.5	4.0	2.8	5.5	4.0	2.8	7.4	5.6	4.1	1.9	1.6	1.3	1.9	1.6	1.3

表6.1.1-472　現況及び大橋川改修後の塩分【宍道湖北岸，H.P.-3.0m，期別集計，H14】

(psu)

期間	予測結果									変化量					
	現　況 ①			バックグラウンド後 ②			大橋川改修後 ③			大橋川改修後－現　況 ③－①			大橋川改修後－バックグラウンド後 ③－②		
	最大	平均	最小	最大	平均	最小	最大	平均	最小	最大	平均	最小	最大	平均	最小
冬期	3.0	1.7	1.2	3.2	1.8	1.3	5.0	2.9	2.2	2.0	1.2	1.0	1.8	1.1	0.9
春期	4.5	2.5	1.4	4.4	2.6	1.5	6.1	4.0	2.6	1.6	1.5	1.2	1.7	1.4	1.1
夏期	7.5	4.9	2.4	7.5	4.9	2.3	9.6	6.7	3.7	2.1	1.8	1.3	2.1	1.8	1.4
秋期	10.1	7.9	6.6	10.3	7.9	6.7	12.8	10.1	8.6	2.7	2.2	2.0	2.5	2.2	1.9
平均	6.3	4.3	2.9	6.4	4.3	3.0	8.4	5.9	4.3	2.1	1.6	1.4	2.0	1.6	1.3

表6.1.1-473　現況及び大橋川改修後の塩分【宍道湖北岸，H.P.-4.0m，期別集計，H14】

(psu)

期間	予測結果									変化量					
	現　況 ①			バックグラウンド後 ②			大橋川改修後 ③			大橋川改修後－現　況 ③－①			大橋川改修後－バックグラウンド後 ③－②		
	最大	平均	最小	最大	平均	最小	最大	平均	最小	最大	平均	最小	最大	平均	最小
冬期	3.3	1.7	1.2	3.4	1.8	1.4	5.3	3.0	2.2	2.0	1.3	1.0	1.9	1.2	0.8
春期	4.9	2.6	1.4	4.8	2.7	1.5	6.5	4.1	2.7	1.6	1.5	1.3	1.7	1.4	1.2
夏期	9.2	5.3	2.8	9.3	5.2	2.8	11.3	7.1	4.5	2.1	1.8	1.7	2.0	1.9	1.7
秋期	9.8	8.0	6.7	9.9	8.0	6.8	12.4	10.2	8.8	2.6	2.2	2.1	2.5	2.2	2.0
平均	6.8	4.4	3.0	6.9	4.4	3.1	8.9	6.1	4.6	2.1	1.7	1.6	2.0	1.7	1.5

＊冬期：1-3月　春期：4-6月　夏期：7-9月　秋期：10-12月

表6.1.1-474　現況及び大橋川改修後の塩分【宍道湖南岸，H.P.-1.0m，期別集計，H14】

(psu)

期間	予測結果									変化量					
	現　況 ①			バックグラウンド後 ②			大橋川改修後 ③			大橋川改修後－現　況 ③－①			大橋川改修後－バックグラウンド後 ③－②		
	最大	平均	最小	最大	平均	最小	最大	平均	最小	最大	平均	最小	最大	平均	最小
冬期	1.8	1.4	1.0	1.9	1.5	1.1	3.3	2.4	1.8	1.5	1.0	0.8	1.4	0.9	0.7
春期	3.4	2.3	1.4	3.3	2.3	1.3	4.9	3.6	2.3	1.5	1.3	0.9	1.6	1.3	1.0
夏期	6.7	4.6	3.0	6.6	4.5	3.0	8.7	6.3	4.4	2.0	1.7	1.4	2.1	1.8	1.4
秋期	8.1	7.3	6.1	8.3	7.3	6.0	10.4	9.4	8.0	2.3	2.1	1.9	2.1	2.1	2.0
平均	5.0	3.9	2.9	5.0	3.9	2.9	6.8	5.4	4.1	1.8	1.5	1.2	1.8	1.5	1.2

表6.1.1-475　現況及び大橋川改修後の塩分【宍道湖南岸，H.P.-2.0m，期別集計，H14】

(psu)

期間	予測結果									変化量					
	現　況 ①			バックグラウンド後 ②			大橋川改修後 ③			大橋川改修後－現　況 ③－①			大橋川改修後－バックグラウンド後 ③－②		
	最大	平均	最小	最大	平均	最小	最大	平均	最小	最大	平均	最小	最大	平均	最小
冬期	1.9	1.4	1.0	2.0	1.5	1.1	3.4	2.5	1.8	1.5	1.1	0.8	1.4	1.0	0.7
春期	3.6	2.3	1.5	3.5	2.4	1.5	5.1	3.7	2.7	1.5	1.4	1.2	1.6	1.3	1.2
夏期	6.7	4.7	3.4	6.6	4.6	3.3	8.7	6.5	4.8	2.0	1.8	1.4	2.1	1.9	1.5
秋期	8.1	7.4	6.6	8.2	7.4	6.6	10.4	9.5	8.6	2.3	2.1	2.0	2.2	2.1	2.0
平均	5.1	4.0	3.1	5.1	4.0	3.1	6.9	5.6	4.5	1.8	1.6	1.4	1.8	1.6	1.4

表6.1.1-476　現況及び大橋川改修後の塩分【宍道湖南岸，H.P.-3.0m，期別集計，H14】

(psu)

期間	予測結果									変化量					
	現　況 ①			バックグラウンド後 ②			大橋川改修後 ③			大橋川改修後－現　況 ③－①			大橋川改修後－バックグラウンド後 ③－②		
	最大	平均	最小	最大	平均	最小	最大	平均	最小	最大	平均	最小	最大	平均	最小
冬期	2.1	1.5	1.1	2.2	1.5	1.2	3.8	2.6	1.9	1.7	1.1	0.8	1.6	1.1	0.7
春期	3.9	2.4	1.5	3.8	2.5	1.6	5.4	3.9	2.8	1.5	1.5	1.3	1.6	1.4	1.2
夏期	7.4	5.0	3.5	7.3	4.9	3.4	9.4	6.7	5.1	2.0	1.7	1.6	2.1	1.8	1.7
秋期	8.2	7.5	6.9	8.3	7.5	6.8	10.4	9.6	8.9	2.2	2.1	2.0	2.1	2.1	2.1
平均	5.4	4.1	3.3	5.4	4.1	3.3	7.3	5.7	4.7	1.9	1.6	1.4	1.9	1.6	1.4

表6.1.1-477　現況及び大橋川改修後の塩分【宍道湖南岸，H.P.-4.0m，期別集計，H14】

(psu)

期間	予測結果									変化量					
	現　況 ①			バックグラウンド後 ②			大橋川改修後 ③			大橋川改修後－現　況 ③－①			大橋川改修後－バックグラウンド後 ③－②		
	最大	平均	最小	最大	平均	最小	最大	平均	最小	最大	平均	最小	最大	平均	最小
冬期	2.0	1.5	1.1	2.1	1.6	1.2	3.8	2.7	1.8	1.8	1.2	0.7	1.7	1.1	0.6
春期	4.4	2.6	1.6	4.4	2.6	1.6	6.2	4.1	2.9	1.8	1.5	1.3	1.8	1.5	1.3
夏期	8.8	5.2	3.6	8.8	5.1	3.5	10.9	7.1	5.1	2.1	1.9	1.5	2.1	2.0	1.6
秋期	8.4	7.6	6.9	8.6	7.7	6.9	11.0	9.8	8.9	2.6	2.2	2.0	2.4	2.1	2.0
平均	5.9	4.2	3.3	6.0	4.3	3.3	8.0	5.9	4.7	2.1	1.7	1.4	2.0	1.6	1.4

＊冬期：1-3月　春期：4-6月　夏期：7-9月　秋期：10-12月

表6.1.1-478　現況及び大橋川改修後の塩分【宍道湖東岸，H.P.-1.0m，期別集計，H14】

(psu)

期間	予測結果									変化量					
	現　況 ①			バックグラウンド後 ②			大橋川改修後 ③			大橋川改修後－現　況 ③－①			大橋川改修後－バックグラウンド後 ③－②		
	最大	平均	最小	最大	平均	最小	最大	平均	最小	最大	平均	最小	最大	平均	最小
冬期	9.4	2.8	1.2	9.5	2.9	1.3	10.7	4.5	2.1	1.3	1.7	0.9	1.2	1.6	0.8
春期	13.4	4.8	1.5	13.4	4.8	1.5	14.0	6.8	2.7	0.6	2.0	1.2	0.6	2.0	1.2
夏期	21.4	7.9	3.3	22.0	7.9	3.3	22.2	10.2	4.8	0.8	2.3	1.5	0.2	2.3	1.5
秋期	17.0	9.8	6.8	17.2	9.9	6.8	18.7	12.3	8.9	1.7	2.5	2.1	1.5	2.4	2.1
平均	15.3	6.3	3.2	15.5	6.4	3.2	16.4	8.5	4.6	1.1	2.2	1.4	0.9	2.1	1.4

表6.1.1-479　現況及び大橋川改修後の塩分【宍道湖東岸，H.P.-2.0m，期別集計，H14】

(psu)

期間	予測結果									変化量					
	現　況 ①			バックグラウンド後 ②			大橋川改修後 ③			大橋川改修後－現　況 ③－①			大橋川改修後－バックグラウンド後 ③－②		
	最大	平均	最小	最大	平均	最小	最大	平均	最小	最大	平均	最小	最大	平均	最小
冬期	8.0	2.5	1.2	8.2	2.7	1.2	9.0	4.1	2.1	1.0	1.6	0.9	0.8	1.4	0.9
春期	11.5	4.3	1.5	11.5	4.3	1.6	12.9	6.2	2.7	1.4	1.9	1.2	1.4	1.9	1.1
夏期	19.5	7.5	3.4	20.0	7.4	3.4	21.1	9.7	4.8	1.6	2.2	1.4	1.1	2.3	1.4
秋期	15.1	9.4	6.8	15.4	9.5	6.7	17.5	11.8	8.9	2.4	2.4	2.1	2.1	2.3	2.2
平均	13.5	5.9	3.2	13.8	6.0	3.2	15.1	8.0	4.6	1.6	2.1	1.4	1.3	2.0	1.4

表6.1.1-480　現況及び大橋川改修後の塩分【宍道湖東岸，H.P.-3.0m，期別集計，H14】

(psu)

期間	予測結果									変化量					
	現　況 ①			バックグラウンド後 ②			大橋川改修後 ③			大橋川改修後－現　況 ③－①			大橋川改修後－バックグラウンド後 ③－②		
	最大	平均	最小	最大	平均	最小	最大	平均	最小	最大	平均	最小	最大	平均	最小
冬期	9.2	2.7	1.2	9.4	2.9	1.2	9.3	4.2	2.0	0.1	1.5	0.8	-0.1	1.3	0.8
春期	11.7	4.6	1.5	11.7	4.6	1.6	12.9	6.4	2.7	1.2	1.8	1.2	1.2	1.8	1.1
夏期	19.3	7.8	3.5	19.8	7.7	3.4	21.1	9.8	4.8	1.8	2.0	1.3	1.3	2.1	1.4
秋期	15.7	9.6	6.8	15.9	9.7	6.8	17.7	11.9	8.9	2.0	2.3	2.1	1.8	2.2	2.1
平均	14.0	6.2	3.3	14.2	6.2	3.3	15.3	8.1	4.6	1.3	1.9	1.3	1.1	1.9	1.3

表6.1.1-481　現況及び大橋川改修後の塩分【宍道湖東岸，H.P.-4.0m，期別集計，H14】

(psu)

期間	予測結果									変化量					
	現　況 ①			バックグラウンド後 ②			大橋川改修後 ③			大橋川改修後－現　況 ③－①			大橋川改修後－バックグラウンド後 ③－②		
	最大	平均	最小	最大	平均	最小	最大	平均	最小	最大	平均	最小	最大	平均	最小
冬期	10.7	3.2	1.2	10.9	3.3	1.3	12.3	4.8	2.1	1.6	1.6	0.9	1.4	1.5	0.8
春期	14.7	5.4	1.7	15.2	5.4	1.7	16.7	7.3	2.9	2.0	1.9	1.2	1.5	1.9	1.2
夏期	17.8	8.8	4.0	18.2	8.8	4.0	20.1	10.9	5.9	2.3	2.1	1.9	1.9	2.1	1.9
秋期	17.1	10.2	6.9	17.4	10.3	7.1	19.3	12.6	8.9	2.2	2.4	2.0	1.9	2.3	1.8
平均	15.1	6.9	3.5	15.4	7.0	3.5	17.1	8.9	5.0	2.0	2.0	1.5	1.7	1.9	1.5

＊冬期：1-3月　春期：4-6月　夏期：7-9月　秋期：10-12月

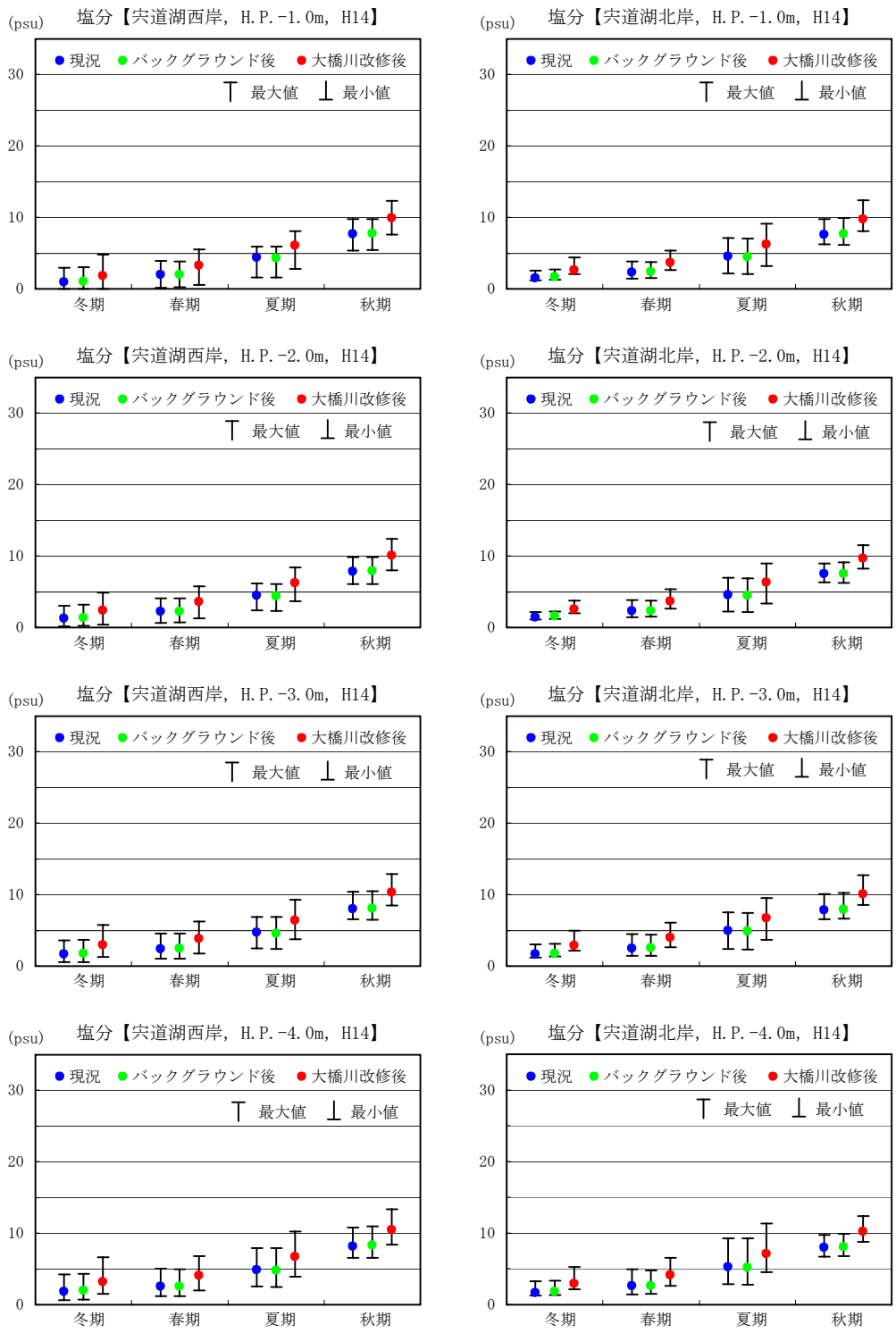

＊冬期：1-3月　春期：4-6月　夏期：7-9月　秋期：10-12月

図6.1.1-333　現況及び大橋川改修後の塩分【宍道湖西岸・北岸，期別集計・最大･最小，H14】

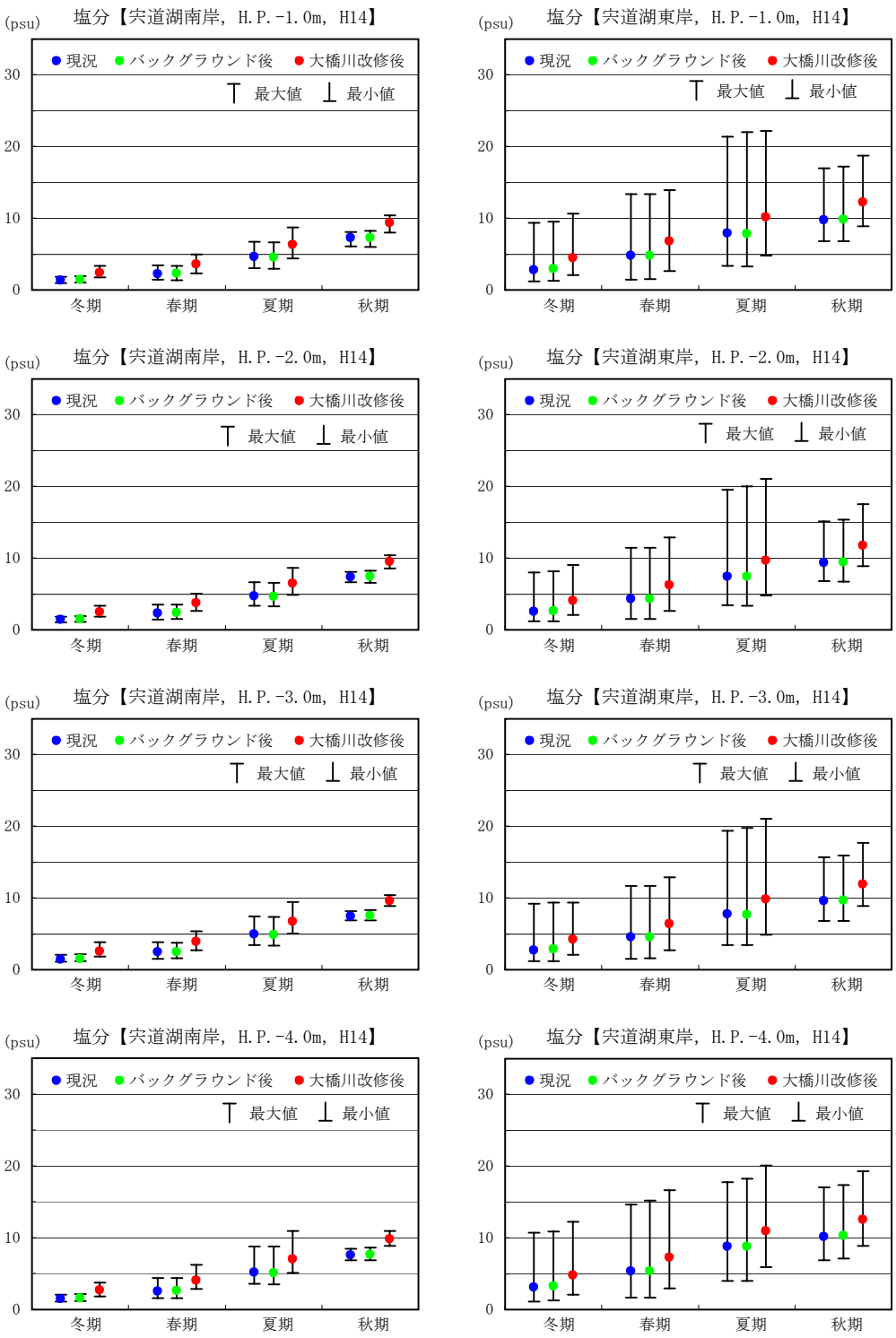

＊冬期：1-3月　春期：4-6月　夏期：7-9月　秋期：10-12月

図6.1.1-334　現況及び大橋川改修後の塩分【宍道湖南岸・東岸，期別集計・最大･最小，H14】

表6.1.1-482　現況及び大橋川改修後の塩分【松江，上層(水深1.0m)，期別集計，H14】

(psu)

期間	予測結果									変化量					
	現　況 ①			バックグラウンド後 ②			大橋川改修後 ③			大橋川改修後－現況 ③－①			大橋川改修後－バックグラウンド後 ③－②		
	最大	平均	最小	最大	平均	最小	最大	平均	最小	最大	平均	最小	最大	平均	最小
冬期	12.4	3.3	1.2	12.5	3.4	1.3	14.1	4.8	2.1	1.7	1.5	0.9	1.6	1.4	0.8
春期	14.4	5.5	1.5	14.5	5.5	1.5	14.7	7.2	2.7	0.3	1.7	1.2	0.2	1.7	1.2
夏期	22.1	8.6	3.3	22.7	8.6	3.3	23.5	10.6	4.8	1.4	2.0	1.5	0.8	2.0	1.5
秋期	19.3	10.4	6.7	19.6	10.5	6.7	19.4	12.7	9.0	0.1	2.3	2.3	-0.2	2.2	2.3
平均	17.1	7.0	3.2	17.3	7.0	3.2	17.9	8.8	4.7	0.8	1.8	1.5	0.6	1.8	1.5

表6.1.1-483　現況及び大橋川改修後の塩分【松江，下層(底上1.0m)，期別集計，H14】

(psu)

期間	予測結果									変化量					
	現　況 ①			バックグラウンド後 ②			大橋川改修後 ③			大橋川改修後－現況 ③－①			大橋川改修後－バックグラウンド後 ③－②		
	最大	平均	最小	最大	平均	最小	最大	平均	最小	最大	平均	最小	最大	平均	最小
冬期	17.2	4.2	1.2	17.6	4.3	1.3	18.0	5.5	2.1	0.8	1.3	0.9	0.4	1.2	0.8
春期	16.3	6.8	1.5	16.5	6.8	1.6	15.5	8.1	2.7	-0.8	1.3	1.2	-1.0	1.3	1.1
夏期	22.2	10.1	3.5	22.9	10.0	3.5	23.5	11.7	5.0	1.3	1.6	1.5	0.6	1.7	1.5
秋期	21.1	11.5	6.8	21.5	11.7	6.8	20.3	13.4	9.0	-0.8	1.9	2.2	-1.2	1.7	2.2
平均	19.2	8.2	3.3	19.6	8.2	3.3	19.3	9.7	4.7	0.1	1.5	1.4	-0.3	1.5	1.4

表6.1.1-484　現況及び大橋川改修後の塩分【大橋川中流，上層(水深1.0m)，期別集計，H14】

(psu)

期間	予測結果									変化量					
	現　況 ①			バックグラウンド後 ②			大橋川改修後 ③			大橋川改修後－現況 ③－①			大橋川改修後－バックグラウンド後 ③－②		
	最大	平均	最小	最大	平均	最小	最大	平均	最小	最大	平均	最小	最大	平均	最小
冬期	18.3	4.5	1.2	18.6	4.7	1.4	19.3	6.3	2.3	1.0	1.8	1.1	0.7	1.6	0.9
春期	16.8	7.3	1.5	17.0	7.2	1.5	17.3	9.1	2.8	0.5	1.8	1.3	0.3	1.9	1.3
夏期	22.4	10.5	3.7	23.1	10.5	3.6	23.8	12.7	4.9	1.4	2.2	1.2	0.7	2.2	1.3
秋期	21.7	12.0	6.9	22.1	12.2	7.0	21.8	14.5	8.9	0.1	2.5	2.0	-0.3	2.3	1.9
平均	19.8	8.6	3.3	20.2	8.7	3.4	20.6	10.7	4.7	0.8	2.1	1.4	0.4	2.0	1.3

表6.1.1-485　現況及び大橋川改修後の塩分【大橋川中流，下層(底上1.0m)，期別集計，H14】

(psu)

期間	予測結果									変化量					
	現　況 ①			バックグラウンド後 ②			大橋川改修後 ③			大橋川改修後－現況 ③－①			大橋川改修後－バックグラウンド後 ③－②		
	最大	平均	最小	最大	平均	最小	最大	平均	最小	最大	平均	最小	最大	平均	最小
冬期	19.6	5.6	1.3	20.1	5.9	1.4	20.3	8.0	2.3	0.7	2.4	1.0	0.2	2.1	0.9
春期	18.7	9.2	1.5	19.0	9.1	1.6	19.4	11.6	4.1	0.7	2.4	2.6	0.4	2.5	2.5
夏期	22.7	12.5	3.8	23.3	12.5	3.7	23.8	15.3	5.2	1.1	2.8	1.4	0.5	2.8	1.5
秋期	23.0	13.5	7.0	23.4	13.8	7.0	23.2	16.5	9.0	0.2	3.0	2.0	-0.2	2.7	2.0
平均	21.0	10.2	3.4	21.5	10.3	3.4	21.7	12.9	5.2	0.7	2.7	1.8	0.2	2.6	1.8

＊冬期：1-3月　春期：4-6月　夏期：7-9月　秋期：10-12月

表6.1.1-486　現況及び大橋川改修後の塩分【剣先川中流，上層(水深1.0m)，期別集計，H14】

(psu)

期間	予測結果									変化量					
	現　況 ①			バックグラウンド後 ②			大橋川改修後 ③			大橋川改修後－現況 ③－①			大橋川改修後－バックグラウンド後 ③－②		
	最大	平均	最小	最大	平均	最小	最大	平均	最小	最大	平均	最小	最大	平均	最小
冬期	16.7	4.1	1.2	17.1	4.2	1.3	19.2	6.2	2.3	2.5	2.1	1.1	2.1	2.0	1.0
春期	16.5	6.7	1.5	16.6	6.7	1.6	17.1	9.0	2.8	0.6	2.3	1.3	0.5	2.3	1.2
夏期	22.2	9.9	3.4	22.8	9.9	3.3	23.8	12.6	4.9	1.6	2.7	1.5	1.0	2.7	1.6
秋期	21.4	11.5	6.9	21.8	11.7	6.8	21.6	14.4	8.9	0.2	2.9	2.0	-0.2	2.7	2.1
平均	19.2	8.1	3.3	19.6	8.1	3.3	20.4	10.6	4.7	1.2	2.5	1.4	0.8	2.5	1.4

表6.1.1-487　現況及び大橋川改修後の塩分【剣先川中流，下層(底上1.0m)，期別集計，H14】

(psu)

期間	予測結果									変化量					
	現　況 ①			バックグラウンド後 ②			大橋川改修後 ③			大橋川改修後－現況 ③－①			大橋川改修後－バックグラウンド後 ③－②		
	最大	平均	最小	最大	平均	最小	最大	平均	最小	最大	平均	最小	最大	平均	最小
冬期	16.7	4.1	1.2	17.1	4.2	1.3	20.1	6.9	2.3	3.4	2.8	1.1	3.0	2.7	1.0
春期	16.5	6.7	1.5	16.6	6.7	1.6	18.1	10.1	2.9	1.6	3.4	1.4	1.5	3.4	1.3
夏期	22.2	9.9	3.4	22.8	9.9	3.3	23.8	13.7	4.9	1.6	3.8	1.5	1.0	3.8	1.6
秋期	21.4	11.5	6.9	21.8	11.7	6.8	22.4	15.2	9.0	1.0	3.7	2.1	0.6	3.5	2.2
平均	19.2	8.1	3.3	19.6	8.1	3.3	21.1	11.5	4.8	1.9	3.4	1.5	1.5	3.4	1.5

表6.1.1-488　現況及び大橋川改修後の塩分【手貝水門下流，上層(水深1.0m)，期別集計，H14】

(psu)

期間	予測結果									変化量					
	現　況 ①			バックグラウンド後 ②			大橋川改修後 ③			大橋川改修後－現況 ③－①			大橋川改修後－バックグラウンド後 ③－②		
	最大	平均	最小	最大	平均	最小	最大	平均	最小	最大	平均	最小	最大	平均	最小
冬期	13.5	3.2	1.0	13.5	3.3	1.1	14.3	4.8	1.7	0.8	1.6	0.7	0.8	1.5	0.6
春期	14.7	5.8	1.4	14.7	5.8	1.4	13.6	7.5	2.5	-1.1	1.7	1.1	-1.1	1.7	1.1
夏期	20.8	9.0	3.1	21.4	8.9	3.1	20.2	10.9	4.6	-0.6	1.9	1.5	-1.2	2.0	1.5
秋期	18.2	10.3	6.1	18.6	10.5	6.3	17.5	12.6	7.8	-0.7	2.3	1.7	-1.1	2.1	1.5
平均	16.8	7.1	2.9	17.1	7.1	3.0	16.4	9.0	4.2	-0.4	1.9	1.3	-0.7	1.9	1.2

表6.1.1-489　現況及び大橋川改修後の塩分【手貝水門下流，下層(底上1.0m)，期別集計，H14】

(psu)

期間	予測結果									変化量					
	現　況 ①			バックグラウンド後 ②			大橋川改修後 ③			大橋川改修後－現況 ③－①			大橋川改修後－バックグラウンド後 ③－②		
	最大	平均	最小	最大	平均	最小	最大	平均	最小	最大	平均	最小	最大	平均	最小
冬期	13.5	3.2	1.0	13.5	3.3	1.1	15.8	5.7	1.9	2.3	2.5	0.9	2.3	2.4	0.8
春期	14.7	5.8	1.4	14.7	5.8	1.4	16.5	8.8	2.8	1.8	3.0	1.4	1.8	3.0	1.4
夏期	20.8	9.0	3.1	21.4	8.9	3.1	21.9	12.5	4.8	1.1	3.5	1.7	0.5	3.6	1.7
秋期	18.2	10.3	6.1	18.6	10.5	6.3	19.9	14.0	8.7	1.7	3.7	2.6	1.3	3.5	2.4
平均	16.8	7.1	2.9	17.1	7.1	3.0	18.5	10.3	4.6	1.7	3.2	1.7	1.4	3.2	1.6

＊冬期：1-3月　春期：4-6月　夏期：7-9月　秋期：10-12月

表6.1.1-490　現況及び大橋川改修後の塩分【矢田，上層(水深1.0m)，期別集計，H14】

(psu)

期間	予測結果									変化量					
	現　況 ①			バックグラウンド後 ②			大橋川改修後 ③			大橋川改修後－現況 ③－①			大橋川改修後－バックグラウンド後 ③－②		
	最大	平均	最小	最大	平均	最小	最大	平均	最小	最大	平均	最小	最大	平均	最小
冬期	19.9	6.1	1.2	20.3	6.3	1.3	20.4	7.7	2.3	0.5	1.6	1.1	0.1	1.4	1.0
春期	19.5	9.8	2.0	19.8	9.7	2.1	19.1	11.1	3.9	-0.4	1.3	1.9	-0.7	1.4	1.8
夏期	22.8	13.2	3.8	23.4	13.2	3.7	24.0	14.8	5.0	1.2	1.6	1.2	0.6	1.6	1.3
秋期	23.2	14.3	6.9	23.6	14.6	7.0	23.2	16.4	9.0	0.0	2.1	2.1	-0.4	1.8	2.0
平均	21.4	10.9	3.5	21.8	11.0	3.5	21.7	12.5	5.1	0.3	1.6	1.6	-0.1	1.5	1.6

表6.1.1-491　現況及び大橋川改修後の塩分【矢田，下層(底上1.0m)，期別集計，H14】

(psu)

期間	予測結果									変化量					
	現　況 ①			バックグラウンド後 ②			大橋川改修後 ③			大橋川改修後－現況 ③－①			大橋川改修後－バックグラウンド後 ③－②		
	最大	平均	最小	最大	平均	最小	最大	平均	最小	最大	平均	最小	最大	平均	最小
冬期	20.0	7.4	1.3	20.4	7.7	1.4	20.6	9.9	2.4	0.6	2.5	1.1	0.2	2.2	1.0
春期	20.8	11.9	3.1	21.2	12.0	3.3	21.3	13.9	5.2	0.5	2.0	2.1	0.1	1.9	1.9
夏期	23.4	15.4	4.0	23.7	15.5	4.0	24.0	17.7	7.1	0.6	2.3	3.1	0.3	2.2	3.1
秋期	24.2	16.0	7.0	24.5	16.3	7.2	24.3	18.5	9.5	0.1	2.5	2.5	-0.2	2.2	2.3
平均	22.1	12.7	3.9	22.5	12.9	4.0	22.6	15.0	6.1	0.5	2.3	2.2	0.1	2.1	2.1

＊冬期：1-3月　春期：4-6月　夏期：7-9月　秋期：10-12月

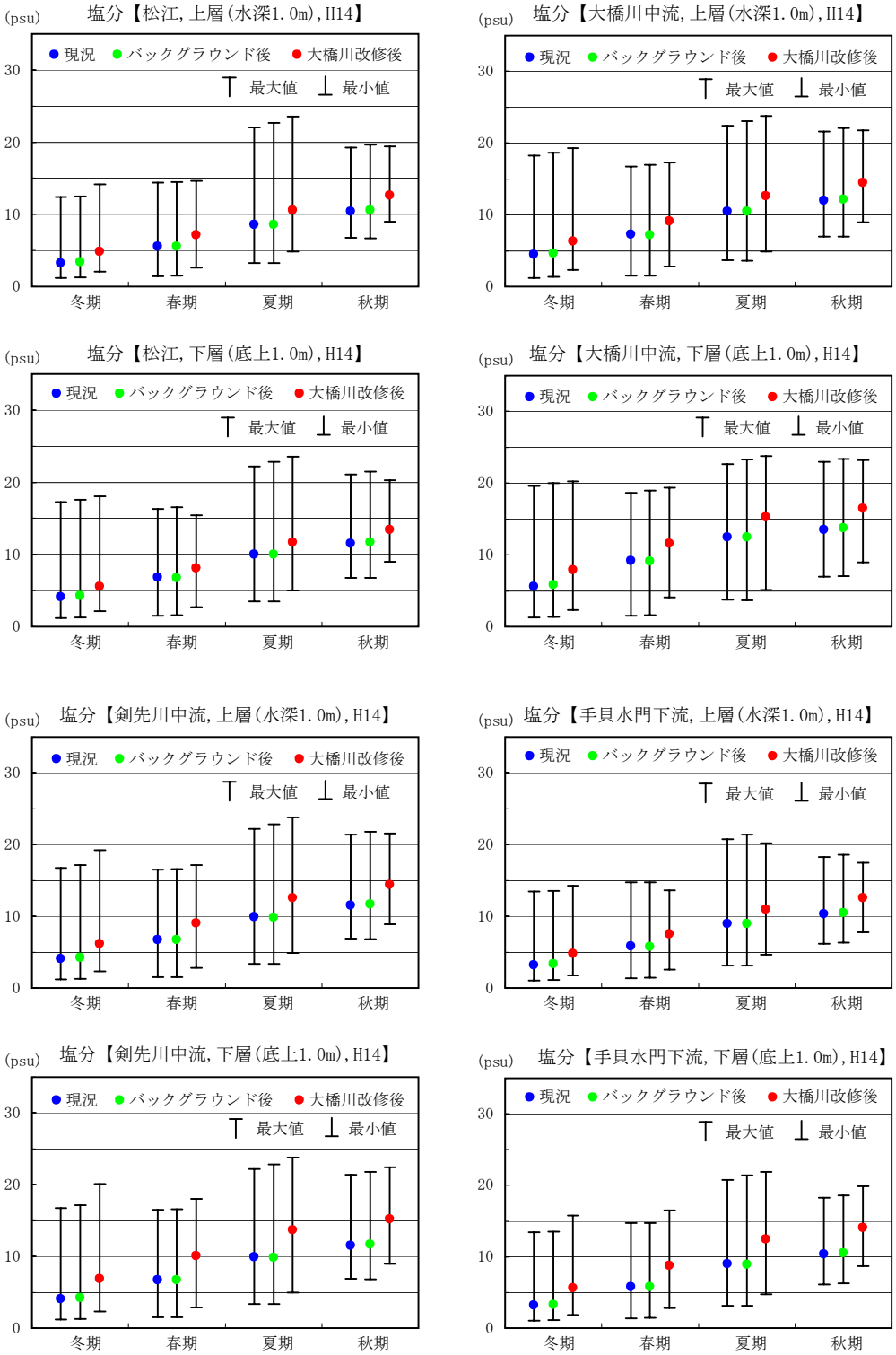

＊冬期：1-3月　春期：4-6月　夏期：7-9月　秋期：10-12月

図6.1.1-335　現況及び大橋川改修後の塩分【大橋川(1/2)，期別集計・最大･最小，H14】

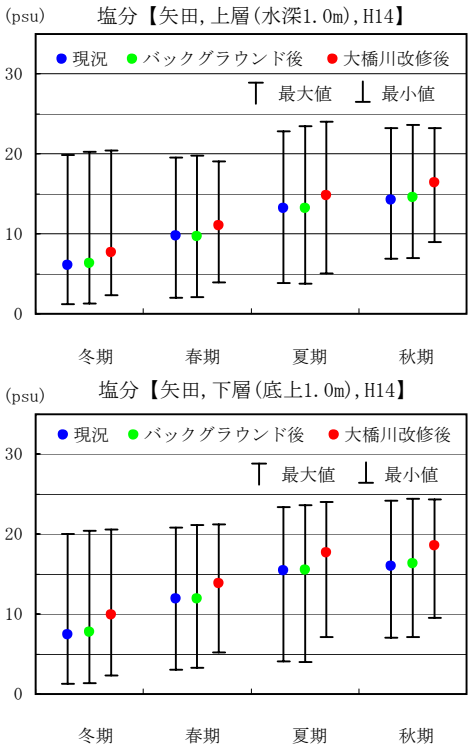

＊冬期：1-3月　春期：4-6月　夏期：7-9月　秋期：10-12月

図6.1.1-336　現況及び大橋川改修後の塩分【大橋川(2/2)，期別集計・最大･最小，H14】

表6.1.1-492　現況及び大橋川改修後の塩分【大橋川(7.4k)，上層(水深1.0m)，期別集計，H14】

(psu)

期間	予測結果									変化量					
	現　況 ①			バックグラウンド後 ②			大橋川改修後 ③			大橋川改修後－現況 ③－①			大橋川改修後－バックグラウンド後 ③－②		
	最大	平均	最小	最大	平均	最小	最大	平均	最小	最大	平均	最小	最大	平均	最小
冬期	9.3	2.9	1.2	9.6	3.0	1.3	12.7	4.5	2.1	3.4	1.6	0.9	3.1	1.5	0.8
春期	14.0	5.0	1.5	13.8	5.0	1.5	14.4	6.8	2.7	0.4	1.8	1.2	0.6	1.8	1.2
夏期	22.0	8.0	3.3	22.7	7.9	3.2	22.9	10.1	4.7	0.9	2.1	1.4	0.2	2.2	1.5
秋期	18.2	9.9	6.7	18.6	10.0	6.7	18.8	12.3	8.9	0.6	2.4	2.2	0.2	2.3	2.2
平均	15.9	6.5	3.2	16.2	6.5	3.2	17.2	8.4	4.6	1.3	1.9	1.4	1.0	1.9	1.4

表6.1.1-493　現況及び大橋川改修後の塩分【大橋川(7.4k)，H.P.-3.5m，期別集計，H14】

(psu)

期間	予測結果									変化量					
	現　況 ①			バックグラウンド後 ②			大橋川改修後 ③			大橋川改修後－現況 ③－①			大橋川改修後－バックグラウンド後 ③－②		
	最大	平均	最小	最大	平均	最小	最大	平均	最小	最大	平均	最小	最大	平均	最小
冬期	15.6	3.8	1.2	15.9	3.9	1.3	16.7	5.3	2.1	1.1	1.5	0.9	0.8	1.4	0.8
春期	15.1	6.2	1.5	15.2	6.1	1.5	14.9	7.8	2.7	-0.2	1.6	1.2	-0.3	1.7	1.2
夏期	22.2	9.4	3.3	22.8	9.3	3.3	23.4	11.3	5.1	1.2	1.9	1.8	0.6	2.0	1.8
秋期	20.1	10.9	6.7	20.5	11.1	6.7	19.9	13.1	9.0	-0.2	2.2	2.3	-0.6	2.0	2.3
平均	18.3	7.6	3.2	18.6	7.6	3.2	18.7	9.4	4.7	0.4	1.8	1.5	0.1	1.8	1.5

表6.1.1-494　現況及び大橋川改修後の塩分【大橋川(6.8k)，上層(水深1.0m)，期別集計，H14】

(psu)

期間	予測結果									変化量					
	現　況 ①			バックグラウンド後 ②			大橋川改修後 ③			大橋川改修後－現況 ③－①			大橋川改修後－バックグラウンド後 ③－②		
	最大	平均	最小	最大	平均	最小	最大	平均	最小	最大	平均	最小	最大	平均	最小
冬期	12.4	3.3	1.2	12.5	3.4	1.3	14.1	4.8	2.1	1.7	1.5	0.9	1.6	1.4	0.8
春期	14.4	5.5	1.5	14.5	5.5	1.5	14.7	7.2	2.7	0.3	1.7	1.2	0.2	1.7	1.2
夏期	22.1	8.6	3.3	22.7	8.6	3.3	23.5	10.6	4.8	1.4	2.0	1.5	0.8	2.0	1.5
秋期	19.3	10.4	6.7	19.6	10.5	6.7	19.4	12.7	9.0	0.1	2.3	2.3	-0.2	2.2	2.3
平均	17.1	7.0	3.2	17.3	7.0	3.2	17.9	8.8	4.7	0.8	1.8	1.5	0.6	1.8	1.5

表6.1.1-495　現況及び大橋川改修後の塩分【大橋川(6.8k)，H.P.-3.5m，期別集計，H14】

(psu)

期間	予測結果									変化量					
	現　況 ①			バックグラウンド後 ②			大橋川改修後 ③			大橋川改修後－現況 ③－①			大橋川改修後－バックグラウンド後 ③－②		
	最大	平均	最小	最大	平均	最小	最大	平均	最小	最大	平均	最小	最大	平均	最小
冬期	17.7	4.3	1.2	18.1	4.5	1.3	18.7	5.8	2.2	1.0	1.5	1.0	0.6	1.3	0.9
春期	16.7	7.1	1.5	17.0	7.0	1.6	16.0	8.6	2.7	-0.7	1.5	1.2	-1.0	1.6	1.1
夏期	22.2	10.3	3.5	22.9	10.3	3.5	23.5	12.2	5.1	1.3	1.9	1.6	0.6	1.9	1.6
秋期	21.4	11.7	6.8	21.8	11.9	6.8	20.6	13.8	9.0	-0.8	2.1	2.2	-1.2	1.9	2.2
平均	19.5	8.4	3.3	20.0	8.4	3.3	19.7	10.1	4.8	0.2	1.7	1.5	-0.3	1.7	1.5

＊冬期：1-3月　春期：4-6月　夏期：7-9月　秋期：10-12月

表6.1.1-496　現況及び大橋川改修後の塩分【大橋川(6.4k)，上層(水深1.0m)，期別集計，H14】

(psu)

期間	予測結果									変化量					
	現　況 ①			バックグラウンド後 ②			大橋川改修後 ③			大橋川改修後－現　況 ③－①			大橋川改修後－バックグラウンド後 ③－②		
	最大	平均	最小	最大	平均	最小	最大	平均	最小	最大	平均	最小	最大	平均	最小
冬期	14.8	3.6	1.2	14.8	3.8	1.3	15.2	5.1	2.2	0.4	1.5	1.0	0.4	1.3	0.9
春期	15.2	6.0	1.5	15.2	6.0	1.5	15.1	7.5	2.7	-0.1	1.5	1.2	-0.1	1.5	1.2
夏期	22.3	9.1	3.4	23.0	9.0	3.3	23.6	11.0	4.9	1.3	1.9	1.5	0.6	2.0	1.6
秋期	20.2	10.8	6.8	20.5	11.0	6.8	20.0	13.0	9.0	-0.2	2.2	2.2	-0.5	2.0	2.2
平均	18.1	7.4	3.2	18.4	7.5	3.2	18.5	9.2	4.7	0.4	1.8	1.5	0.1	1.7	1.5

表6.1.1-497　現況及び大橋川改修後の塩分【大橋川(6.4k)，H.P.-3.5m，期別集計，H14】

(psu)

期間	予測結果									変化量					
	現　況 ①			バックグラウンド後 ②			大橋川改修後 ③			大橋川改修後－現　況 ③－①			大橋川改修後－バックグラウンド後 ③－②		
	最大	平均	最小	最大	平均	最小	最大	平均	最小	最大	平均	最小	最大	平均	最小
冬期	18.6	4.6	1.2	19.0	4.8	1.3	19.7	6.5	2.3	1.1	1.9	1.1	0.7	1.7	1.0
春期	17.2	7.6	1.5	17.4	7.5	1.6	17.1	9.6	2.7	-0.1	2.0	1.2	-0.3	2.1	1.1
夏期	22.5	10.8	3.8	23.1	10.8	3.7	23.6	13.3	5.1	1.1	2.5	1.3	0.5	2.5	1.4
秋期	22.0	12.2	6.9	22.4	12.4	6.8	21.6	14.6	9.0	-0.4	2.4	2.1	-0.8	2.2	2.2
平均	20.1	8.8	3.4	20.5	8.9	3.4	20.5	11.0	4.8	0.4	2.2	1.4	0.0	2.1	1.4

表6.1.1-498　現況及び大橋川改修後の塩分【大橋川(5.4k)，上層(水深1.0m)，期別集計，H14】

(psu)

期間	予測結果									変化量					
	現　況 ①			バックグラウンド後 ②			大橋川改修後 ③			大橋川改修後－現　況 ③－①			大橋川改修後－バックグラウンド後 ③－②		
	最大	平均	最小	最大	平均	最小	最大	平均	最小	最大	平均	最小	最大	平均	最小
冬期	17.7	4.2	1.2	18.1	4.4	1.3	18.3	5.8	2.3	0.6	1.6	1.1	0.2	1.4	1.0
春期	16.2	6.9	1.5	16.5	6.8	1.5	16.5	8.5	2.8	0.3	1.6	1.3	0.0	1.7	1.3
夏期	22.4	10.0	3.6	23.0	10.0	3.5	23.7	12.0	4.9	1.3	2.0	1.3	0.7	2.0	1.4
秋期	21.2	11.6	6.9	21.6	11.8	6.9	21.1	13.9	8.9	-0.1	2.3	2.0	-0.5	2.1	2.0
平均	19.4	8.2	3.3	19.8	8.3	3.3	19.9	10.1	4.7	0.5	1.9	1.4	0.1	1.8	1.4

表6.1.1-499　現況及び大橋川改修後の塩分【大橋川(5.4k)，H.P.-3.5m，期別集計，H14】

(psu)

期間	予測結果									変化量					
	現　況 ①			バックグラウンド後 ②			大橋川改修後 ③			大橋川改修後－現　況 ③－①			大橋川改修後－バックグラウンド後 ③－②		
	最大	平均	最小	最大	平均	最小	最大	平均	最小	最大	平均	最小	最大	平均	最小
冬期	19.4	5.3	1.2	19.8	5.5	1.3	20.1	7.4	2.3	0.7	2.1	1.1	0.3	1.9	1.0
春期	18.4	8.7	1.5	18.7	8.7	1.6	18.6	10.9	3.6	0.2	2.2	2.1	-0.1	2.2	2.0
夏期	22.6	12.0	3.8	23.2	12.1	3.7	23.8	14.6	5.0	1.2	2.6	1.2	0.6	2.5	1.3
秋期	22.9	13.1	7.0	23.3	13.3	7.0	22.6	15.8	9.0	-0.3	2.7	2.0	-0.7	2.5	2.0
平均	20.8	9.8	3.4	21.3	9.9	3.4	21.3	12.2	5.0	0.5	2.4	1.6	0.0	2.3	1.6

＊冬期：1-3月　春期：4-6月　夏期：7-9月　秋期：10-12月

表6.1.1-500　現況及び大橋川改修後の塩分【大橋川(4.4k)，上層(水深1.0m)，期別集計，H14】

(psu)

期間	予測結果									変化量					
	現　況 ①			バックグラウンド後 ②			大橋川改修後 ③			大橋川改修後－現　況 ③－①			大橋川改修後－バックグラウンド後 ③－②		
	最大	平均	最小	最大	平均	最小	最大	平均	最小	最大	平均	最小	最大	平均	最小
冬期	18.5	4.7	1.3	18.9	4.9	1.4	19.8	6.6	2.3	1.3	1.9	1.0	0.9	1.7	0.9
春期	17.3	7.7	1.5	17.5	7.6	1.6	17.7	9.5	2.9	0.4	1.8	1.4	0.2	1.9	1.3
夏期	22.5	10.9	3.7	23.1	10.9	3.6	23.8	13.1	4.9	1.3	2.2	1.2	0.7	2.2	1.3
秋期	22.1	12.3	6.9	22.5	12.5	7.0	22.2	14.9	8.9	0.1	2.6	2.0	-0.3	2.4	1.9
平均	20.1	8.9	3.4	20.5	9.0	3.4	20.9	11.0	4.8	0.8	2.1	1.4	0.4	2.0	1.4

表6.1.1-501　現況及び大橋川改修後の塩分【大橋川(4.4k)，H.P.-3.5m，期別集計，H14】

(psu)

期間	予測結果									変化量					
	現　況 ①			バックグラウンド後 ②			大橋川改修後 ③			大橋川改修後－現　況 ③－①			大橋川改修後－バックグラウンド後 ③－②		
	最大	平均	最小	最大	平均	最小	最大	平均	最小	最大	平均	最小	最大	平均	最小
冬期	19.7	6.1	1.3	20.2	6.3	1.4	20.4	8.2	2.3	0.7	2.1	1.0	0.2	1.9	0.9
春期	19.6	10.0	1.5	19.9	10.0	1.6	19.5	11.8	4.3	-0.1	1.8	2.8	-0.4	1.8	2.7
夏期	22.7	13.3	3.9	23.4	13.4	3.8	23.9	15.6	5.3	1.2	2.3	1.4	0.5	2.2	1.5
秋期	23.3	14.2	7.0	23.8	14.5	7.0	23.4	16.7	9.0	0.1	2.5	2.0	-0.4	2.2	2.0
平均	21.3	10.9	3.4	21.8	11.1	3.5	21.8	13.1	5.2	0.5	2.2	1.8	0.0	2.0	1.7

表6.1.1-502　現況及び大橋川改修後の塩分【大橋川(3.4k)，上層(水深1.0m)，期別集計，H14】

(psu)

期間	予測結果									変化量					
	現　況 ①			バックグラウンド後 ②			大橋川改修後 ③			大橋川改修後－現　況 ③－①			大橋川改修後－バックグラウンド後 ③－②		
	最大	平均	最小	最大	平均	最小	最大	平均	最小	最大	平均	最小	最大	平均	最小
冬期	19.7	5.5	1.3	20.1	5.7	1.4	20.3	7.4	2.3	0.6	1.9	1.0	0.2	1.7	0.9
春期	18.7	8.9	1.6	18.9	8.8	1.7	18.7	10.6	3.4	0.0	1.7	1.8	-0.2	1.8	1.7
夏期	22.7	12.2	3.7	23.3	12.2	3.7	23.9	14.3	5.0	1.2	2.1	1.3	0.6	2.1	1.3
秋期	22.9	13.5	6.9	23.3	13.7	7.0	23.0	15.9	8.9	0.1	2.4	2.0	-0.3	2.2	1.9
平均	21.0	10.0	3.4	21.4	10.1	3.5	21.5	12.1	4.9	0.5	2.1	1.5	0.1	2.0	1.4

表6.1.1-503　現況及び大橋川改修後の塩分【大橋川(3.4k)，H.P.-3.5m，期別集計，H14】

(psu)

期間	予測結果									変化量					
	現　況 ①			バックグラウンド後 ②			大橋川改修後 ③			大橋川改修後－現　況 ③－①			大橋川改修後－バックグラウンド後 ③－②		
	最大	平均	最小	最大	平均	最小	最大	平均	最小	最大	平均	最小	最大	平均	最小
冬期	19.9	7.0	1.3	20.3	7.3	1.4	20.5	9.3	2.4	0.6	2.3	1.1	0.2	2.0	1.0
春期	20.6	11.3	2.5	21.0	11.3	2.7	20.8	13.2	5.0	0.2	1.9	2.5	-0.2	1.9	2.3
夏期	23.4	14.8	3.9	23.7	14.9	3.9	24.0	17.0	6.3	0.6	2.2	2.4	0.3	2.1	2.4
秋期	23.7	15.5	7.0	24.1	15.7	7.1	24.0	17.9	9.3	0.3	2.4	2.3	-0.1	2.2	2.2
平均	21.9	12.2	3.7	22.3	12.3	3.8	22.3	14.4	5.8	0.4	2.2	2.1	0.0	2.1	2.0

＊冬期：1-3月　春期：4-6月　夏期：7-9月　秋期：10-12月

表6.1.1-504　現況及び大橋川改修後の塩分【大橋川(2.4k)，上層(水深1.0m)，期別集計，H14】

(psu)

期間	予測結果									変化量					
	現　況 ①			バックグラウンド後 ②			大橋川改修後 ③			大橋川改修後－現　況 ③－①			大橋川改修後－バックグラウンド後 ③－②		
	最大	平均	最小	最大	平均	最小	最大	平均	最小	最大	平均	最小	最大	平均	最小
冬期	19.9	6.0	1.3	20.3	6.2	1.3	20.5	7.8	2.3	0.6	1.8	1.0	0.2	1.6	1.0
春期	19.5	9.7	2.0	19.8	9.6	2.1	19.2	11.2	4.0	-0.3	1.5	2.0	-0.6	1.6	1.9
夏期	22.7	13.1	3.8	23.4	13.2	3.8	24.0	15.0	5.0	1.3	1.9	1.2	0.6	1.8	1.2
秋期	23.0	14.2	6.9	23.5	14.5	7.0	23.4	16.6	9.0	0.4	2.4	2.1	-0.1	2.1	2.0
平均	21.3	10.8	3.5	21.8	10.9	3.6	21.8	12.7	5.1	0.5	1.9	1.6	0.0	1.8	1.5

表6.1.1-505　現況及び大橋川改修後の塩分【大橋川(2.4k)，H.P.-3.5m，期別集計，H14】

(psu)

期間	予測結果									変化量					
	現　況 ①			バックグラウンド後 ②			大橋川改修後 ③			大橋川改修後－現　況 ③－①			大橋川改修後－バックグラウンド後 ③－②		
	最大	平均	最小	最大	平均	最小	最大	平均	最小	最大	平均	最小	最大	平均	最小
冬期	20.0	7.6	1.3	20.4	8.0	1.4	20.6	9.9	2.4	0.6	2.3	1.1	0.2	1.9	1.0
春期	21.0	12.2	3.1	21.3	12.2	3.3	21.1	13.8	5.3	0.1	1.6	2.2	-0.2	1.6	2.0
夏期	23.5	15.7	4.2	23.8	15.9	4.2	24.0	17.5	7.0	0.5	1.8	2.8	0.2	1.6	2.8
秋期	24.4	16.3	7.1	24.7	16.6	7.2	24.2	18.5	9.6	-0.2	2.2	2.5	-0.5	1.9	2.4
平均	22.2	13.0	3.9	22.6	13.2	4.0	22.5	14.9	6.1	0.3	1.9	2.2	-0.1	1.7	2.1

表6.1.1-506　現況及び大橋川改修後の塩分【大橋川(1.4k)，上層(水深1.0m)，期別集計，H14】

(psu)

期間	予測結果									変化量					
	現　況 ①			バックグラウンド後 ②			大橋川改修後 ③			大橋川改修後－現　況 ③－①			大橋川改修後－バックグラウンド後 ③－②		
	最大	平均	最小	最大	平均	最小	最大	平均	最小	最大	平均	最小	最大	平均	最小
冬期	20.0	6.8	1.3	20.4	7.0	1.4	20.6	8.5	2.3	0.6	1.7	1.0	0.2	1.5	0.9
春期	20.4	10.7	2.2	20.7	10.7	2.4	20.1	12.2	5.3	-0.3	1.5	3.1	-0.6	1.5	2.9
夏期	23.3	14.3	4.1	23.6	14.3	4.1	24.1	16.0	5.3	0.8	1.7	1.2	0.5	1.7	1.2
秋期	23.6	15.3	7.0	23.8	15.6	7.1	23.8	17.5	9.2	0.2	2.2	2.2	0.0	1.9	2.1
平均	21.8	11.8	3.7	22.1	11.9	3.8	22.2	13.6	5.5	0.4	1.8	1.8	0.1	1.7	1.7

表6.1.1-507　現況及び大橋川改修後の塩分【大橋川(1.4k)，H.P.-3.5m，期別集計，H14】

(psu)

期間	予測結果									変化量					
	現　況 ①			バックグラウンド後 ②			大橋川改修後 ③			大橋川改修後－現　況 ③－①			大橋川改修後－バックグラウンド後 ③－②		
	最大	平均	最小	最大	平均	最小	最大	平均	最小	最大	平均	最小	最大	平均	最小
冬期	20.1	9.2	1.4	20.5	9.6	1.5	20.6	11.4	2.5	0.5	2.2	1.1	0.1	1.8	1.0
春期	22.0	14.1	3.4	22.3	14.2	3.7	22.1	15.3	6.0	0.1	1.2	2.6	-0.2	1.1	2.3
夏期	24.5	17.7	6.2	24.7	17.9	6.3	24.7	19.1	9.5	0.2	1.4	3.3	0.0	1.2	3.2
秋期	26.0	18.1	7.5	26.3	18.4	7.7	25.8	19.8	10.5	-0.2	1.7	3.0	-0.5	1.4	2.8
平均	23.2	14.8	4.6	23.5	15.0	4.8	23.3	16.4	7.1	0.1	1.6	2.5	-0.2	1.4	2.3

＊冬期：1-3月　春期：4-6月　夏期：7-9月　秋期：10-12月

表6.1.1-508　現況及び大橋川改修後の塩分【大橋川(0.8k)，上層(水深1.0m)，期別集計，H14】

(psu)

期間	予測結果									変化量					
	現　況 ①			バックグラウンド後 ②			大橋川改修後 ③			大橋川改修後－現　況 ③－①			大橋川改修後－バックグラウンド後 ③－②		
	最大	平均	最小	最大	平均	最小	最大	平均	最小	最大	平均	最小	最大	平均	最小
冬期	20.0	7.5	1.4	20.4	7.8	1.4	20.6	9.1	2.3	0.6	1.6	0.9	0.2	1.3	0.9
春期	21.0	11.7	3.2	21.3	11.7	3.4	20.7	12.8	5.7	-0.3	1.1	2.5	-0.6	1.1	2.3
夏期	23.8	15.3	4.4	24.1	15.4	4.3	24.1	16.7	5.6	0.3	1.4	1.2	0.0	1.3	1.3
秋期	24.8	16.3	7.3	25.1	16.6	7.4	24.4	18.1	9.6	-0.4	1.8	2.3	-0.7	1.5	2.2
平均	22.4	12.7	4.1	22.7	12.9	4.1	22.5	14.2	5.8	0.1	1.5	1.7	-0.2	1.3	1.7

表6.1.1-509　現況及び大橋川改修後の塩分【大橋川(0.8k)，H.P.-3.5m，期別集計，H14】

(psu)

期間	予測結果									変化量					
	現　況 ①			バックグラウンド後 ②			大橋川改修後 ③			大橋川改修後－現　況 ③－①			大橋川改修後－バックグラウンド後 ③－②		
	最大	平均	最小	最大	平均	最小	最大	平均	最小	最大	平均	最小	最大	平均	最小
冬期	20.1	10.8	1.4	20.5	11.3	1.5	20.6	13.0	2.5	0.5	2.2	1.1	0.1	1.7	1.0
春期	22.8	15.7	3.9	22.8	15.9	4.3	22.6	16.7	6.7	-0.2	1.0	2.8	-0.2	0.8	2.4
夏期	25.0	19.4	8.8	25.3	19.7	9.0	25.4	20.4	13.9	0.4	1.0	5.1	0.1	0.7	4.9
秋期	26.9	19.6	8.3	27.3	19.9	8.5	26.9	21.0	12.1	0.0	1.4	3.8	-0.4	1.1	3.6
平均	23.7	16.4	5.6	24.0	16.7	5.8	23.9	17.8	8.8	0.2	1.4	3.2	-0.1	1.1	3.0

表6.1.1-510　現況及び大橋川改修後の塩分【大橋川(0.2k)，上層(水深1.0m)，期別集計，H14】

(psu)

期間	予測結果									変化量					
	現　況 ①			バックグラウンド後 ②			大橋川改修後 ③			大橋川改修後－現　況 ③－①			大橋川改修後－バックグラウンド後 ③－②		
	最大	平均	最小	最大	平均	最小	最大	平均	最小	最大	平均	最小	最大	平均	最小
冬期	20.0	7.9	1.5	20.4	8.2	1.5	20.6	9.8	2.5	0.6	1.9	1.0	0.2	1.6	1.0
春期	21.3	12.1	3.7	21.6	12.1	3.9	21.2	13.5	6.0	-0.1	1.4	2.3	-0.4	1.4	2.1
夏期	24.1	15.9	5.3	24.4	16.0	5.3	24.2	17.5	7.2	0.1	1.6	1.9	-0.2	1.5	1.9
秋期	25.8	16.9	8.2	26.1	17.2	8.4	25.4	18.8	11.1	-0.4	1.9	2.9	-0.7	1.6	2.7
平均	22.8	13.2	4.7	23.1	13.4	4.8	22.9	14.9	6.7	0.1	1.7	2.0	-0.2	1.5	1.9

表6.1.1-511　現況及び大橋川改修後の塩分【大橋川(0.2k)，H.P.-3.5m，期別集計，H14】

(psu)

期間	予測結果									変化量					
	現　況 ①			バックグラウンド後 ②			大橋川改修後 ③			大橋川改修後－現　況 ③－①			大橋川改修後－バックグラウンド後 ③－②		
	最大	平均	最小	最大	平均	最小	最大	平均	最小	最大	平均	最小	最大	平均	最小
冬期	20.2	12.6	1.5	20.9	13.1	1.5	21.5	14.7	4.1	1.3	2.1	2.6	0.6	1.6	2.6
春期	23.7	17.2	5.3	23.6	17.5	5.8	23.0	17.8	7.3	-0.7	0.6	2.0	-0.6	0.3	1.5
夏期	25.4	20.9	14.3	25.7	21.2	14.3	25.9	21.4	14.6	0.5	0.5	0.3	0.2	0.2	0.3
秋期	27.6	21.1	9.3	28.0	21.4	9.9	27.8	22.1	12.7	0.2	1.0	3.4	-0.2	0.7	2.8
平均	24.2	18.0	7.6	24.6	18.3	7.9	24.6	19.0	9.7	0.4	1.0	2.1	0.0	0.7	1.8

＊冬期：1-3月　春期：4-6月　夏期：7-9月　秋期：10-12月

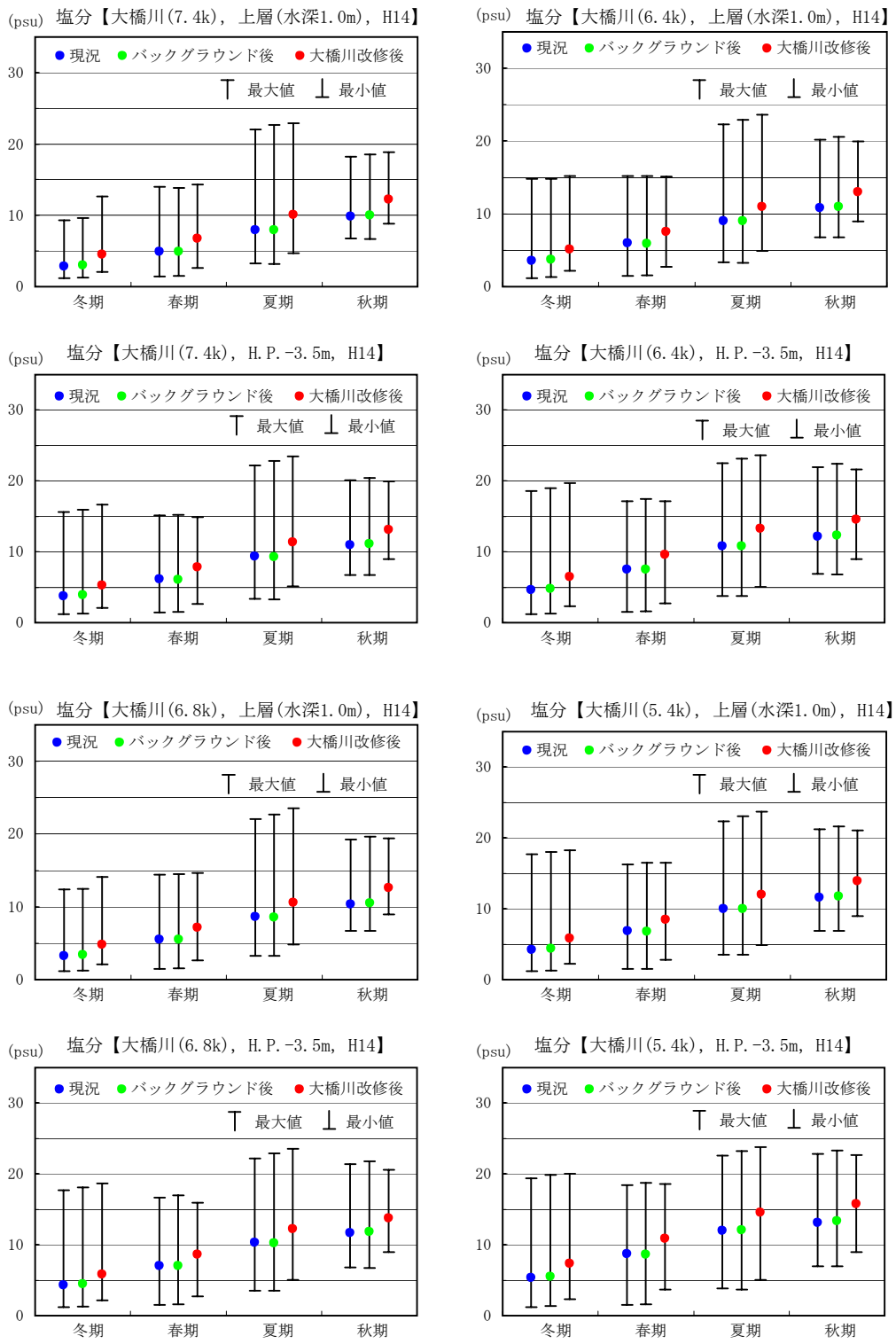

＊冬期：1-3月　春期：4-6月　夏期：7-9月　秋期：10-12月

図6.1.1-337　現況及び大橋川改修後の塩分【大橋川(7.4k～5.4k), 期別集計・最大･最小, H14】

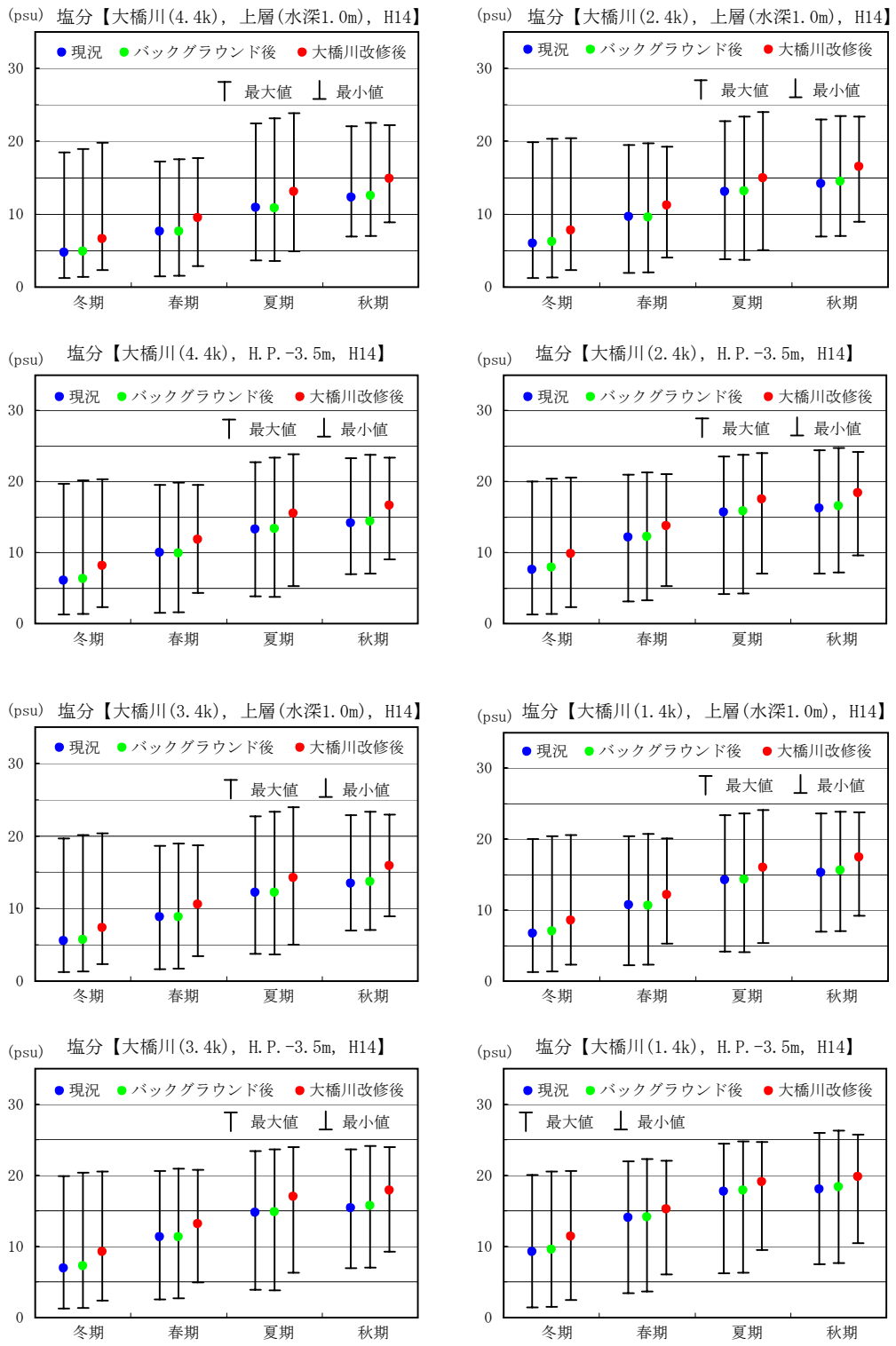

＊冬期：1-3月　春期：4-6月　夏期：7-9月　秋期：10-12月

図6.1.1-338　現況及び大橋川改修後の塩分【大橋川(4.4k～1.4k), 期別集計・最大･最小, H14】

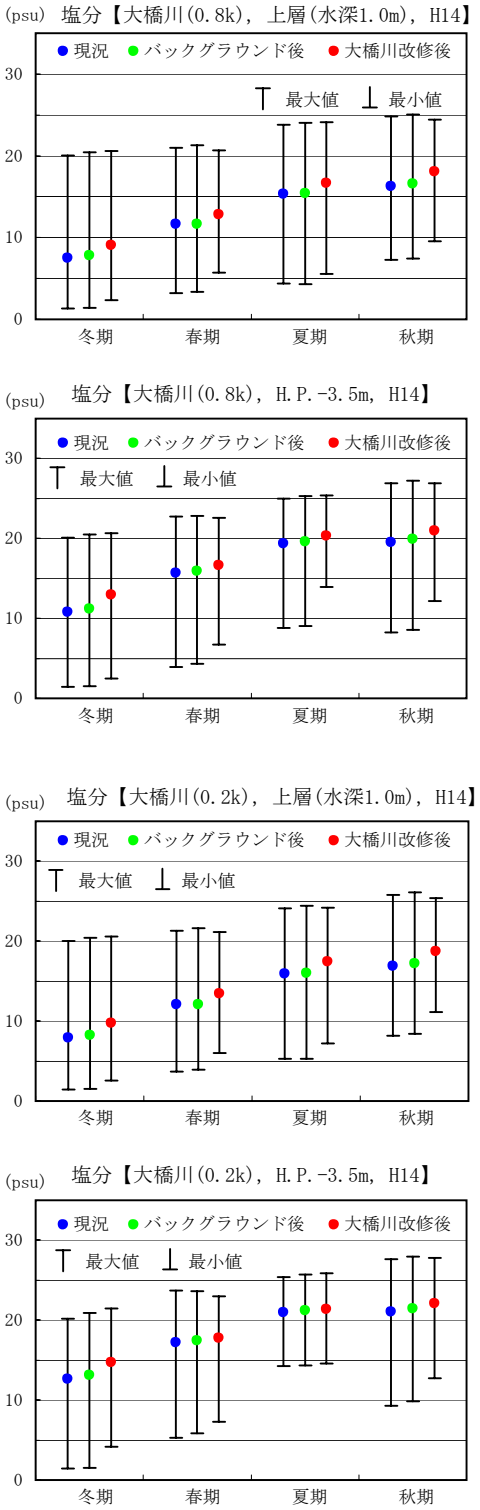

＊冬期：1-3月　春期：4-6月　夏期：7-9月　秋期：10-12月

図6.1.1-339　現況及び大橋川改修後の塩分【大橋川(0.8k・0.2k), 期別集計・最大･最小, H14】

表6.1.1-512　現況及び大橋川改修後の塩分【宍道湖西岸，H.P.-1.0m，期別集計，H15】

(psu)

期間	予測結果									変化量					
	現　況 ①			バックグラウンド後 ②			大橋川改修後 ③			大橋川改修後－現　況 ③－①			大橋川改修後－バックグラウンド後 ③－②		
	最大	平均	最小	最大	平均	最小	最大	平均	最小	最大	平均	最小	最大	平均	最小
冬期	8.1	3.0	0.0	8.3	3.2	0.0	10.3	4.4	0.0	2.2	1.4	0.0	2.0	1.2	0.0
春期	4.3	1.3	0.1	4.0	1.3	0.2	5.5	2.0	0.3	1.2	0.7	0.2	1.5	0.7	0.1
夏期	2.7	0.7	0.0	2.5	0.7	0.0	3.9	1.2	0.0	1.2	0.5	0.0	1.4	0.5	0.0
秋期	6.5	3.2	1.2	6.7	3.4	1.2	8.9	5.1	2.2	2.4	1.9	1.0	2.2	1.7	1.0
平均	5.4	2.1	0.3	5.4	2.2	0.4	7.2	3.2	0.6	1.8	1.1	0.3	1.8	1.0	0.2

表6.1.1-513　現況及び大橋川改修後の塩分【宍道湖西岸，H.P.-2.0m，期別集計，H15】

(psu)

期間	予測結果									変化量					
	現　況 ①			バックグラウンド後 ②			大橋川改修後 ③			大橋川改修後－現　況 ③－①			大橋川改修後－バックグラウンド後 ③－②		
	最大	平均	最小	最大	平均	最小	最大	平均	最小	最大	平均	最小	最大	平均	最小
冬期	8.2	3.6	0.2	8.4	3.8	0.2	10.4	5.1	0.4	2.2	1.5	0.2	2.0	1.3	0.2
春期	4.2	1.6	0.7	3.9	1.6	0.8	5.4	2.4	1.2	1.2	0.8	0.5	1.5	0.8	0.4
夏期	2.9	0.9	0.0	2.7	0.9	0.0	4.2	1.5	0.0	1.3	0.6	0.0	1.5	0.6	0.0
秋期	6.4	3.5	1.3	6.5	3.6	1.4	8.7	5.3	2.3	2.3	1.8	1.0	2.2	1.7	0.9
平均	5.4	2.4	0.6	5.4	2.5	0.6	7.2	3.6	1.0	1.8	1.2	0.4	1.8	1.1	0.4

表6.1.1-514　現況及び大橋川改修後の塩分【宍道湖西岸，H.P.-3.0m，期別集計，H15】

(psu)

期間	予測結果									変化量					
	現　況 ①			バックグラウンド後 ②			大橋川改修後 ③			大橋川改修後－現　況 ③－①			大橋川改修後－バックグラウンド後 ③－②		
	最大	平均	最小	最大	平均	最小	最大	平均	最小	最大	平均	最小	最大	平均	最小
冬期	8.7	4.2	0.4	9.0	4.4	0.5	11.0	5.9	0.9	2.3	1.7	0.5	2.0	1.5	0.4
春期	4.4	1.9	0.8	4.2	1.9	0.8	5.7	2.8	1.4	1.3	0.9	0.6	1.5	0.9	0.6
夏期	3.3	1.1	0.1	3.1	1.1	0.1	4.7	1.8	0.2	1.4	0.7	0.1	1.6	0.7	0.1
秋期	8.0	3.8	1.4	8.2	3.9	1.4	10.4	5.7	2.3	2.4	1.9	0.9	2.2	1.8	0.9
平均	6.1	2.8	0.7	6.1	2.8	0.7	8.0	4.1	1.2	1.9	1.3	0.5	1.9	1.3	0.5

表6.1.1-515　現況及び大橋川改修後の塩分【宍道湖西岸，H.P.-4.0m，期別集計，H15】

(psu)

期間	予測結果									変化量					
	現　況 ①			バックグラウンド後 ②			大橋川改修後 ③			大橋川改修後－現　況 ③－①			大橋川改修後－バックグラウンド後 ③－②		
	最大	平均	最小	最大	平均	最小	最大	平均	最小	最大	平均	最小	最大	平均	最小
冬期	9.2	4.5	0.5	9.5	4.7	0.6	11.5	6.3	1.0	2.3	1.8	0.5	2.0	1.6	0.4
春期	4.7	2.0	0.9	4.2	2.0	0.9	5.9	3.0	1.5	1.2	1.0	0.6	1.7	1.0	0.6
夏期	3.7	1.3	0.2	3.5	1.2	0.2	5.1	2.0	0.3	1.4	0.7	0.1	1.6	0.8	0.1
秋期	9.3	4.0	1.4	9.6	4.1	1.4	11.9	6.0	2.3	2.6	2.0	0.9	2.3	1.9	0.9
平均	6.7	3.0	0.8	6.7	3.0	0.8	8.6	4.3	1.3	1.9	1.3	0.5	1.9	1.3	0.5

＊冬期：1-3月　春期：4-6月　夏期：7-9月　秋期：10-12月

表6.1.1-516　現況及び大橋川改修後の塩分【宍道湖北岸，H.P.-1.0m，期別集計，H15】

(psu)

期間	予測結果									変化量					
	現　況 ①			バックグラウンド後 ②			大橋川改修後 ③			大橋川改修後－現　況 ③－①			大橋川改修後－バックグラウンド後 ③－②		
	最大	平均	最小	最大	平均	最小	最大	平均	最小	最大	平均	最小	最大	平均	最小
冬期	7.9	4.5	1.4	8.1	4.7	1.5	10.2	6.1	2.0	2.3	1.6	0.6	2.1	1.4	0.5
春期	2.7	1.9	1.3	2.5	1.9	1.3	3.7	2.8	2.0	1.0	0.9	0.7	1.2	0.9	0.7
夏期	2.5	1.1	0.6	2.3	1.1	0.6	3.6	1.7	0.8	1.1	0.6	0.2	1.3	0.6	0.2
秋期	5.6	3.5	1.8	5.7	3.6	1.8	7.7	5.2	2.8	2.1	1.7	1.0	2.0	1.6	1.0
平均	4.7	2.8	1.3	4.7	2.8	1.3	6.3	4.0	1.9	1.6	1.2	0.6	1.6	1.2	0.6

表6.1.1-517　現況及び大橋川改修後の塩分【宍道湖北岸，H.P.-2.0m，期別集計，H15】

(psu)

期間	予測結果									変化量					
	現　況 ①			バックグラウンド後 ②			大橋川改修後 ③			大橋川改修後－現　況 ③－①			大橋川改修後－バックグラウンド後 ③－②		
	最大	平均	最小	最大	平均	最小	最大	平均	最小	最大	平均	最小	最大	平均	最小
冬期	7.4	4.5	1.4	7.6	4.7	1.6	9.7	6.0	2.2	2.3	1.5	0.8	2.1	1.3	0.6
春期	2.6	1.9	1.3	2.4	1.9	1.4	3.6	2.8	2.1	1.0	0.9	0.8	1.2	0.9	0.7
夏期	2.5	1.1	0.6	2.3	1.1	0.6	3.6	1.7	0.9	1.1	0.6	0.3	1.3	0.6	0.3
秋期	4.8	3.4	1.8	5.0	3.5	1.8	6.9	5.1	2.8	2.1	1.7	1.0	1.9	1.6	1.0
平均	4.3	2.7	1.3	4.3	2.8	1.4	6.0	3.9	2.0	1.7	1.2	0.7	1.7	1.1	0.6

表6.1.1-518　現況及び大橋川改修後の塩分【宍道湖北岸，H.P.-3.0m，期別集計，H15】

(psu)

期間	予測結果									変化量					
	現　況 ①			バックグラウンド後 ②			大橋川改修後 ③			大橋川改修後－現　況 ③－①			大橋川改修後－バックグラウンド後 ③－②		
	最大	平均	最小	最大	平均	最小	最大	平均	最小	最大	平均	最小	最大	平均	最小
冬期	8.2	4.8	1.8	8.4	5.0	2.0	10.6	6.5	2.7	2.4	1.7	0.9	2.2	1.5	0.7
春期	2.8	2.1	1.4	2.9	2.1	1.5	4.1	3.1	2.2	1.3	1.0	0.8	1.2	1.0	0.7
夏期	2.7	1.3	0.7	2.5	1.3	0.7	3.9	2.0	1.1	1.2	0.7	0.4	1.4	0.7	0.4
秋期	6.5	3.8	2.0	6.7	3.9	2.0	8.6	5.6	3.2	2.1	1.8	1.2	1.9	1.7	1.2
平均	5.1	3.0	1.5	5.1	3.1	1.6	6.8	4.3	2.3	1.7	1.3	0.8	1.7	1.2	0.7

表6.1.1-519　現況及び大橋川改修後の塩分【宍道湖北岸，H.P.-4.0m，期別集計，H15】

(psu)

期間	予測結果									変化量					
	現　況 ①			バックグラウンド後 ②			大橋川改修後 ③			大橋川改修後－現　況 ③－①			大橋川改修後－バックグラウンド後 ③－②		
	最大	平均	最小	最大	平均	最小	最大	平均	最小	最大	平均	最小	最大	平均	最小
冬期	8.3	4.9	1.9	8.5	5.1	2.1	10.7	6.6	2.7	2.4	1.7	0.8	2.2	1.5	0.6
春期	3.3	2.2	1.6	3.3	2.2	1.7	4.6	3.3	2.5	1.3	1.1	0.9	1.3	1.1	0.8
夏期	2.9	1.4	0.7	2.9	1.4	0.7	4.2	2.2	1.1	1.3	0.8	0.4	1.3	0.8	0.4
秋期	6.2	4.0	2.1	6.3	4.1	2.1	8.4	5.9	3.3	2.2	1.9	1.2	2.1	1.8	1.2
平均	5.2	3.1	1.6	5.3	3.2	1.7	7.0	4.5	2.4	1.8	1.4	0.8	1.7	1.3	0.7

＊冬期：1-3月　春期：4-6月　夏期：7-9月　秋期：10-12月

表6.1.1-520　現況及び大橋川改修後の塩分【宍道湖南岸，H.P.-1.0m，期別集計，H15】

(psu)

期間	予測結果									変化量					
	現　況 ①			バックグラウンド後 ②			大橋川改修後 ③			大橋川改修後－現　況 ③－①			大橋川改修後－バックグラウンド後 ③－②		
	最大	平均	最小	最大	平均	最小	最大	平均	最小	最大	平均	最小	最大	平均	最小
冬期	7.0	4.1	1.1	7.1	4.3	1.2	9.0	5.5	1.6	2.0	1.4	0.5	1.9	1.2	0.4
春期	3.1	1.8	1.3	2.7	1.9	1.4	4.0	2.8	2.0	0.9	1.0	0.7	1.3	0.9	0.6
夏期	2.8	1.2	0.6	2.6	1.2	0.6	3.9	1.8	0.9	1.1	0.6	0.3	1.3	0.6	0.3
秋期	4.5	3.3	1.4	4.7	3.4	1.4	6.5	4.9	2.2	2.0	1.6	0.8	1.8	1.5	0.8
平均	4.4	2.6	1.1	4.3	2.7	1.2	5.9	3.8	1.7	1.5	1.2	0.6	1.6	1.1	0.5

表6.1.1-521　現況及び大橋川改修後の塩分【宍道湖南岸，H.P.-2.0m，期別集計，H15】

(psu)

期間	予測結果									変化量					
	現　況 ①			バックグラウンド後 ②			大橋川改修後 ③			大橋川改修後－現　況 ③－①			大橋川改修後－バックグラウンド後 ③－②		
	最大	平均	最小	最大	平均	最小	最大	平均	最小	最大	平均	最小	最大	平均	最小
冬期	7.0	4.2	1.4	7.2	4.4	1.5	9.1	5.7	2.1	2.1	1.5	0.7	1.9	1.3	0.6
春期	3.1	1.9	1.5	2.8	1.9	1.6	4.1	2.9	2.3	1.0	1.0	0.8	1.3	1.0	0.7
夏期	2.8	1.3	0.7	2.6	1.2	0.7	3.9	1.9	1.1	1.1	0.6	0.4	1.3	0.7	0.4
秋期	4.5	3.4	1.6	4.6	3.5	1.6	6.6	5.1	2.5	2.1	1.7	0.9	2.0	1.6	0.9
平均	4.4	2.7	1.3	4.3	2.8	1.4	5.9	3.9	2.0	1.5	1.2	0.7	1.6	1.1	0.6

表6.1.1-522　現況及び大橋川改修後の塩分【宍道湖南岸，H.P.-3.0m，期別集計，H15】

(psu)

期間	予測結果									変化量					
	現　況 ①			バックグラウンド後 ②			大橋川改修後 ③			大橋川改修後－現　況 ③－①			大橋川改修後－バックグラウンド後 ③－②		
	最大	平均	最小	最大	平均	最小	最大	平均	最小	最大	平均	最小	最大	平均	最小
冬期	7.1	4.4	1.6	7.3	4.6	1.7	9.3	6.0	2.4	2.2	1.6	0.8	2.0	1.4	0.7
春期	3.5	2.0	1.5	3.1	2.0	1.6	4.5	3.0	2.3	1.0	1.0	0.8	1.4	1.0	0.7
夏期	3.0	1.4	0.7	2.8	1.3	0.7	4.2	2.1	1.2	1.2	0.7	0.5	1.4	0.8	0.5
秋期	4.7	3.5	1.7	4.8	3.6	1.7	6.9	5.3	2.6	2.2	1.8	0.9	2.1	1.7	0.9
平均	4.6	2.8	1.4	4.5	2.9	1.4	6.2	4.1	2.1	1.6	1.3	0.7	1.7	1.2	0.7

表6.1.1-523　現況及び大橋川改修後の塩分【宍道湖南岸，H.P.-4.0m，期別集計，H15】

(psu)

期間	予測結果									変化量					
	現　況 ①			バックグラウンド後 ②			大橋川改修後 ③			大橋川改修後－現　況 ③－①			大橋川改修後－バックグラウンド後 ③－②		
	最大	平均	最小	最大	平均	最小	最大	平均	最小	最大	平均	最小	最大	平均	最小
冬期	7.3	4.5	1.8	7.6	4.7	1.9	9.8	6.2	2.6	2.5	1.7	0.8	2.2	1.5	0.7
春期	3.6	2.1	1.6	3.3	2.1	1.7	4.8	3.2	2.4	1.2	1.1	0.8	1.5	1.1	0.7
夏期	3.1	1.4	0.8	2.9	1.4	0.7	4.2	2.2	1.2	1.1	0.8	0.4	1.3	0.8	0.5
秋期	5.0	3.7	1.7	5.1	3.8	1.8	7.4	5.6	2.8	2.4	1.9	1.1	2.3	1.8	1.0
平均	4.8	2.9	1.5	4.7	3.0	1.5	6.6	4.3	2.3	1.8	1.4	0.8	1.9	1.3	0.8

＊冬期：1-3月　春期：4-6月　夏期：7-9月　秋期：10-12月

表6.1.1-524　現況及び大橋川改修後の塩分【宍道湖東岸，H.P.-1.0m，期別集計，H15】

(psu)

期間	予測結果									変化量					
	現　況 ①			バックグラウンド後 ②			大橋川改修後 ③			大橋川改修後－現　況 ③－①			大橋川改修後－バックグラウンド後 ③－②		
	最大	平均	最小	最大	平均	最小	最大	平均	最小	最大	平均	最小	最大	平均	最小
冬期	16.8	6.0	1.9	17.2	6.2	2.0	16.5	8.0	2.8	-0.3	2.0	0.9	-0.7	1.8	0.8
春期	11.6	4.4	1.4	10.3	4.4	1.5	11.7	6.0	2.2	0.1	1.6	0.8	1.4	1.6	0.7
夏期	10.2	2.5	0.8	10.4	2.5	0.7	11.8	3.9	1.1	1.6	1.4	0.3	1.4	1.4	0.4
秋期	13.6	6.4	2.8	13.9	6.6	2.8	15.1	8.8	4.5	1.5	2.4	1.7	1.2	2.2	1.7
平均	13.1	4.8	1.7	13.0	4.9	1.8	13.8	6.7	2.7	0.7	1.9	1.0	0.8	1.8	0.9

表6.1.1-525　現況及び大橋川改修後の塩分【宍道湖東岸，H.P.-2.0m，期別集計，H15】

(psu)

期間	予測結果									変化量					
	現　況 ①			バックグラウンド後 ②			大橋川改修後 ③			大橋川改修後－現　況 ③－①			大橋川改修後－バックグラウンド後 ③－②		
	最大	平均	最小	最大	平均	最小	最大	平均	最小	最大	平均	最小	最大	平均	最小
冬期	14.4	5.7	2.0	14.9	5.9	2.1	15.1	7.7	2.8	0.7	2.0	0.8	0.2	1.8	0.7
春期	10.0	4.0	1.5	8.8	4.0	1.6	10.7	5.6	2.2	0.7	1.6	0.7	1.9	1.6	0.6
夏期	8.4	2.4	0.8	8.6	2.4	0.8	10.0	3.6	1.1	1.6	1.2	0.3	1.4	1.2	0.3
秋期	12.3	5.9	2.8	12.5	6.1	2.8	14.5	8.3	4.2	2.2	2.4	1.4	2.0	2.2	1.4
平均	11.3	4.5	1.8	11.2	4.6	1.8	12.6	6.3	2.6	1.3	1.8	0.8	1.4	1.7	0.8

表6.1.1-526　現況及び大橋川改修後の塩分【宍道湖東岸，H.P.-3.0m，期別集計，H15】

(psu)

期間	予測結果									変化量					
	現　況 ①			バックグラウンド後 ②			大橋川改修後 ③			大橋川改修後－現　況 ③－①			大橋川改修後－バックグラウンド後 ③－②		
	最大	平均	最小	最大	平均	最小	最大	平均	最小	最大	平均	最小	最大	平均	最小
冬期	15.1	5.9	2.0	15.5	6.1	2.2	15.4	7.8	3.0	0.3	1.9	1.0	-0.1	1.7	0.8
春期	10.0	4.2	1.5	9.0	4.2	1.6	10.8	5.7	2.3	0.8	1.5	0.8	1.8	1.5	0.7
夏期	8.4	2.5	0.9	8.5	2.5	0.8	10.0	3.7	1.1	1.6	1.2	0.2	1.5	1.2	0.3
秋期	12.8	6.2	2.9	13.0	6.4	2.9	14.9	8.4	4.2	2.1	2.2	1.3	1.9	2.0	1.3
平均	11.6	4.7	1.8	11.5	4.8	1.9	12.8	6.4	2.7	1.2	1.7	0.9	1.3	1.6	0.8

表6.1.1-527　現況及び大橋川改修後の塩分【宍道湖東岸，H.P.-4.0m，期別集計，H15】

(psu)

期間	予測結果									変化量					
	現　況 ①			バックグラウンド後 ②			大橋川改修後 ③			大橋川改修後－現　況 ③－①			大橋川改修後－バックグラウンド後 ③－②		
	最大	平均	最小	最大	平均	最小	最大	平均	最小	最大	平均	最小	最大	平均	最小
冬期	13.9	6.4	2.8	14.3	6.6	3.0	16.3	8.4	4.3	2.4	2.0	1.5	2.0	1.8	1.3
春期	10.7	5.1	2.0	10.9	5.1	2.1	13.2	6.8	3.0	2.5	1.7	1.0	2.3	1.7	0.9
夏期	7.7	3.1	1.0	7.9	3.1	0.9	9.6	4.5	2.1	1.9	1.4	1.1	1.7	1.4	1.2
秋期	15.3	7.0	3.3	15.6	7.2	3.4	17.7	9.3	4.3	2.4	2.3	1.0	2.1	2.1	0.9
平均	11.9	5.4	2.3	12.2	5.5	2.4	14.2	7.3	3.4	2.3	1.9	1.1	2.0	1.8	1.0

＊冬期：1-3月　春期：4-6月　夏期：7-9月　秋期：10-12月

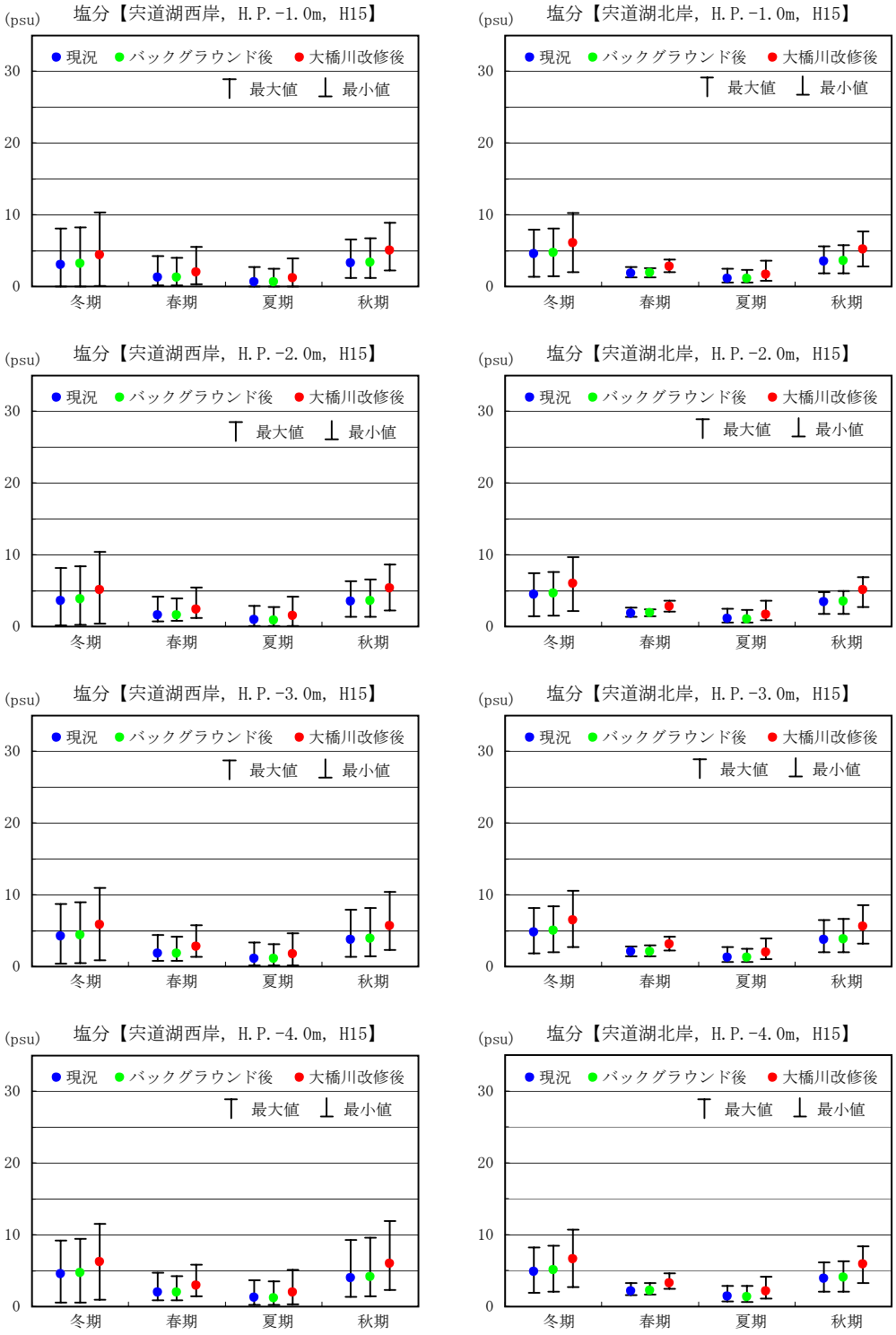

＊冬期：1-3月　春期：4-6月　夏期：7-9月　秋期：10-12月

図6.1.1-340　現況及び大橋川改修後の塩分【宍道湖西岸・北岸，期別集計・最大･最小，H15】

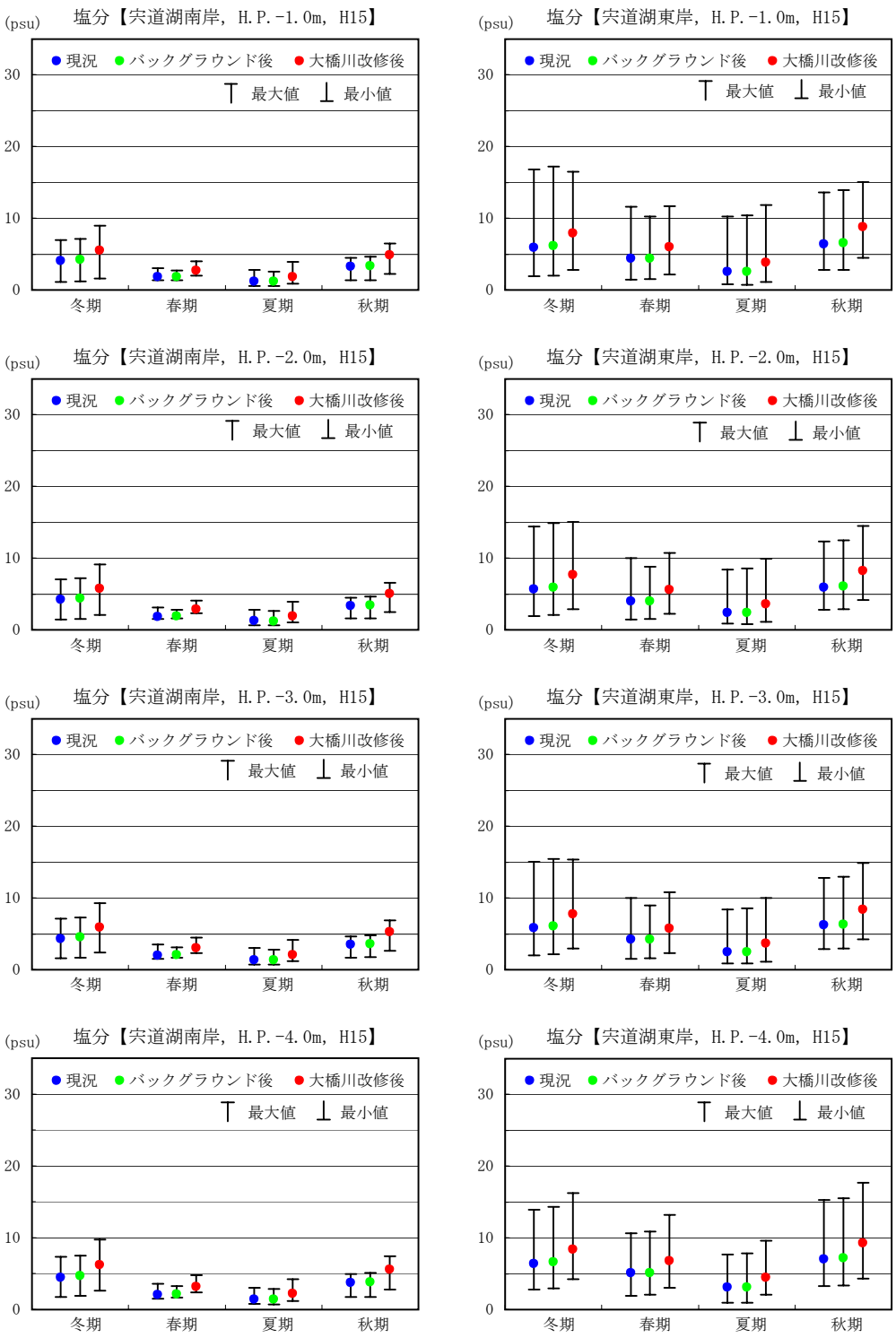

＊冬期：1-3月　春期：4-6月　夏期：7-9月　秋期：10-12月

図6.1.1-341　現況及び大橋川改修後の塩分【宍道湖南岸・東岸，期別集計・最大･最小，H15】

表6.1.1-528　現況及び大橋川改修後の塩分【松江，上層(水深1.0m)，期別集計，H15】

(psu)

期間	予測結果									変化量					
	現　況 ①			バックグラウンド後 ②			大橋川改修後 ③			大橋川改修後－現況 ③－①			大橋川改修後－バックグラウンド後 ③－②		
	最大	平均	最小	最大	平均	最小	最大	平均	最小	最大	平均	最小	最大	平均	最小
冬期	18.3	6.2	1.6	18.9	6.4	1.8	17.4	8.1	2.5	-0.9	1.9	0.9	-1.5	1.7	0.7
春期	12.2	4.9	1.4	11.7	4.9	1.4	12.8	6.3	2.3	0.6	1.4	0.9	1.1	1.4	0.9
夏期	13.0	2.8	0.6	13.1	2.8	0.6	13.9	4.0	0.9	0.9	1.2	0.3	0.8	1.2	0.3
秋期	14.1	7.2	2.7	14.5	7.4	2.8	15.3	9.3	4.9	1.2	2.1	2.2	0.8	1.9	2.1
平均	14.4	5.3	1.6	14.6	5.4	1.7	14.9	6.9	2.7	0.5	1.6	1.1	0.3	1.5	1.0

表6.1.1-529　現況及び大橋川改修後の塩分【松江，下層(底上1.0m)，期別集計，H15】

(psu)

期間	予測結果									変化量					
	現　況 ①			バックグラウンド後 ②			大橋川改修後 ③			大橋川改修後－現況 ③－①			大橋川改修後－バックグラウンド後 ③－②		
	最大	平均	最小	最大	平均	最小	最大	平均	最小	最大	平均	最小	最大	平均	最小
冬期	20.9	6.8	1.7	21.5	7.1	1.8	19.5	8.5	2.6	-1.4	1.7	0.9	-2.0	1.4	0.8
春期	13.4	6.0	1.5	13.1	6.0	1.6	13.4	7.2	2.3	0.0	1.2	0.8	0.3	1.2	0.7
夏期	14.3	3.6	0.6	14.7	3.7	0.6	14.9	4.9	1.3	0.6	1.3	0.7	0.2	1.2	0.7
秋期	15.8	8.6	3.2	16.3	8.8	3.3	16.3	10.3	4.9	0.5	1.7	1.7	0.0	1.5	1.6
平均	16.1	6.3	1.8	16.4	6.4	1.8	16.0	7.7	2.8	-0.1	1.4	1.0	-0.4	1.3	1.0

表6.1.1-530　現況及び大橋川改修後の塩分【大橋川中流，上層(水深1.0m)，期別集計，H15】

(psu)

期間	予測結果									変化量					
	現　況 ①			バックグラウンド後 ②			大橋川改修後 ③			大橋川改修後－現況 ③－①			大橋川改修後－バックグラウンド後 ③－②		
	最大	平均	最小	最大	平均	最小	最大	平均	最小	最大	平均	最小	最大	平均	最小
冬期	21.4	7.1	1.7	22.0	7.3	1.8	20.6	9.1	2.9	-0.8	2.0	1.2	-1.4	1.8	1.1
春期	14.4	6.3	1.5	13.7	6.3	1.6	15.2	7.8	2.3	0.8	1.5	0.8	1.5	1.5	0.7
夏期	14.7	3.8	0.7	15.1	3.8	0.6	16.0	5.2	1.1	1.3	1.4	0.4	0.9	1.4	0.5
秋期	16.2	9.1	3.3	16.5	9.3	3.4	17.7	11.3	5.2	1.5	2.2	1.9	1.2	2.0	1.8
平均	16.7	6.6	1.8	16.8	6.7	1.9	17.4	8.4	2.9	0.7	1.8	1.1	0.6	1.7	1.0

表6.1.1-531　現況及び大橋川改修後の塩分【大橋川中流，下層(底上1.0m)，期別集計，H15】

(psu)

期間	予測結果									変化量					
	現　況 ①			バックグラウンド後 ②			大橋川改修後 ③			大橋川改修後－現況 ③－①			大橋川改修後－バックグラウンド後 ③－②		
	最大	平均	最小	最大	平均	最小	最大	平均	最小	最大	平均	最小	最大	平均	最小
冬期	22.8	8.0	1.8	23.3	8.3	1.9	22.9	10.5	4.0	0.1	2.5	2.2	-0.4	2.2	2.1
春期	16.7	7.8	1.6	16.7	7.9	1.7	18.1	10.1	2.4	1.4	2.3	0.8	1.4	2.2	0.7
夏期	16.5	5.1	0.9	17.0	5.2	0.9	17.7	7.7	1.6	1.2	2.6	0.7	0.7	2.5	0.7
秋期	18.3	10.9	3.4	18.9	11.1	3.5	19.7	13.6	5.5	1.4	2.7	2.1	0.8	2.5	2.0
平均	18.6	8.0	1.9	19.0	8.1	2.0	19.6	10.5	3.4	1.0	2.5	1.5	0.6	2.4	1.4

＊冬期：1-3月　春期：4-6月　夏期：7-9月　秋期：10-12月

表6.1.1-532　現況及び大橋川改修後の塩分【剣先川中流，上層(水深1.0m)，期別集計，H15】

(psu)

期間	予測結果									変化量					
	現　況 ①			バックグラウンド後 ②			大橋川改修後 ③			大橋川改修後－現況 ③－①			大橋川改修後－バックグラウンド後 ③－②		
	最大	平均	最小	最大	平均	最小	最大	平均	最小	最大	平均	最小	最大	平均	最小
冬期	21.3	6.7	1.7	21.8	7.0	1.8	20.5	9.0	2.9	-0.8	2.3	1.2	-1.3	2.0	1.1
春期	14.2	5.9	1.4	13.2	5.8	1.5	15.1	7.8	2.3	0.9	1.9	0.9	1.9	2.0	0.8
夏期	14.1	3.4	0.6	14.5	3.4	0.6	15.9	5.2	1.1	1.8	1.8	0.5	1.4	1.8	0.5
秋期	16.0	8.6	2.8	16.4	8.8	2.9	17.5	11.2	5.2	1.5	2.6	2.4	1.1	2.4	2.3
平均	16.4	6.2	1.6	16.5	6.3	1.7	17.3	8.3	2.9	0.9	2.1	1.3	0.8	2.0	1.2

表6.1.1-533　現況及び大橋川改修後の塩分【剣先川中流，下層(底上1.0m)，期別集計，H15】

(psu)

期間	予測結果									変化量					
	現　況 ①			バックグラウンド後 ②			大橋川改修後 ③			大橋川改修後－現況 ③－①			大橋川改修後－バックグラウンド後 ③－②		
	最大	平均	最小	最大	平均	最小	最大	平均	最小	最大	平均	最小	最大	平均	最小
冬期	21.3	6.7	1.7	21.8	7.0	1.8	22.0	9.6	3.1	0.7	2.9	1.4	0.2	2.6	1.3
春期	14.2	5.9	1.4	13.2	5.8	1.5	16.3	8.7	2.4	2.1	2.8	1.0	3.1	2.9	0.9
夏期	14.1	3.4	0.6	14.5	3.4	0.6	16.7	6.2	1.6	2.6	2.8	1.0	2.2	2.8	1.0
秋期	16.0	8.6	2.8	16.4	8.8	2.9	18.5	12.2	5.3	2.5	3.6	2.5	2.1	3.4	2.4
平均	16.4	6.2	1.6	16.5	6.3	1.7	18.4	9.2	3.1	2.0	3.0	1.5	1.9	2.9	1.4

表6.1.1-534　現況及び大橋川改修後の塩分【手貝水門下流，上層(水深1.0m)，期別集計，H15】

(psu)

期間	予測結果									変化量					
	現　況 ①			バックグラウンド後 ②			大橋川改修後 ③			大橋川改修後－現況 ③－①			大橋川改修後－バックグラウンド後 ③－②		
	最大	平均	最小	最大	平均	最小	最大	平均	最小	最大	平均	最小	最大	平均	最小
冬期	18.3	5.7	1.5	18.7	5.9	1.6	17.6	7.4	2.6	-0.7	1.7	1.1	-1.1	1.5	1.0
春期	13.0	5.0	1.3	11.3	5.0	1.4	12.0	6.3	2.1	-1.0	1.3	0.8	0.7	1.3	0.7
夏期	11.6	3.0	0.6	12.0	3.0	0.6	11.9	4.2	1.0	0.3	1.2	0.4	-0.1	1.2	0.4
秋期	14.9	7.7	3.0	15.2	7.9	3.0	15.8	9.5	4.5	0.9	1.8	1.5	0.6	1.6	1.5
平均	14.5	5.4	1.6	14.3	5.5	1.7	14.3	6.9	2.6	-0.2	1.5	1.0	0.0	1.4	0.9

表6.1.1-535　現況及び大橋川改修後の塩分【手貝水門下流，下層(底上1.0m)，期別集計，H15】

(psu)

期間	予測結果									変化量					
	現　況 ①			バックグラウンド後 ②			大橋川改修後 ③			大橋川改修後－現況 ③－①			大橋川改修後－バックグラウンド後 ③－②		
	最大	平均	最小	最大	平均	最小	最大	平均	最小	最大	平均	最小	最大	平均	最小
冬期	18.3	5.7	1.5	18.7	5.9	1.6	20.0	8.4	2.9	1.7	2.7	1.4	1.3	2.5	1.3
春期	13.0	5.0	1.3	11.3	5.0	1.4	13.9	7.4	2.2	0.9	2.4	0.9	2.6	2.4	0.8
夏期	11.6	3.0	0.6	12.0	3.0	0.6	13.8	5.1	1.2	2.2	2.1	0.6	1.8	2.1	0.6
秋期	14.9	7.7	3.0	15.2	7.9	3.0	17.4	10.9	4.8	2.5	3.2	1.8	2.2	3.0	1.8
平均	14.5	5.4	1.6	14.3	5.5	1.7	16.3	8.0	2.8	1.8	2.6	1.2	2.0	2.5	1.1

＊冬期：1-3月　春期：4-6月　夏期：7-9月　秋期：10-12月

表6.1.1-536　現況及び大橋川改修後の塩分【矢田，上層(水深1.0m)，期別集計，H15】

(psu)

期間	予測結果									変化量					
	現　況 ①			バックグラウンド後 ②			大橋川改修後 ③			大橋川改修後－現況 ③－①			大橋川改修後－バックグラウンド後 ③－②		
	最大	平均	最小	最大	平均	最小	最大	平均	最小	最大	平均	最小	最大	平均	最小
冬期	22.8	8.3	2.3	23.3	8.6	2.4	22.8	10.1	3.8	0.0	1.8	1.5	-0.5	1.5	1.4
春期	17.8	8.2	1.5	16.9	8.2	1.6	17.2	9.3	2.4	-0.6	1.1	0.9	0.3	1.1	0.8
夏期	17.0	5.4	0.9	17.5	5.4	0.9	17.3	6.7	1.6	0.3	1.3	0.7	-0.2	1.3	0.7
秋期	19.6	11.5	3.5	19.9	11.8	3.6	19.8	13.1	5.4	0.2	1.6	1.9	-0.1	1.3	1.8
平均	19.3	8.4	2.1	19.4	8.5	2.1	19.3	9.8	3.3	0.0	1.4	1.2	-0.1	1.3	1.2

表6.1.1-537　現況及び大橋川改修後の塩分【矢田，下層(底上1.0m)，期別集計，H15】

(psu)

期間	予測結果									変化量					
	現　況 ①			バックグラウンド後 ②			大橋川改修後 ③			大橋川改修後－現況 ③－①			大橋川改修後－バックグラウンド後 ③－②		
	最大	平均	最小	最大	平均	最小	最大	平均	最小	最大	平均	最小	最大	平均	最小
冬期	23.2	9.7	3.2	23.7	10.0	3.3	23.7	12.2	4.8	0.5	2.5	1.6	0.0	2.2	1.5
春期	19.6	10.2	1.6	19.5	10.3	1.7	19.9	12.2	3.3	0.3	2.0	1.7	0.4	1.9	1.6
夏期	18.6	7.4	1.0	19.2	7.5	1.0	19.2	10.0	2.3	0.6	2.6	1.3	0.0	2.5	1.3
秋期	21.0	13.5	3.6	21.6	13.8	3.7	21.8	15.9	6.0	0.8	2.4	2.4	0.2	2.1	2.3
平均	20.6	10.2	2.4	21.0	10.4	2.4	21.2	12.6	4.1	0.6	2.4	1.7	0.2	2.2	1.7

＊冬期：1-3月　春期：4-6月　夏期：7-9月　秋期：10-12月

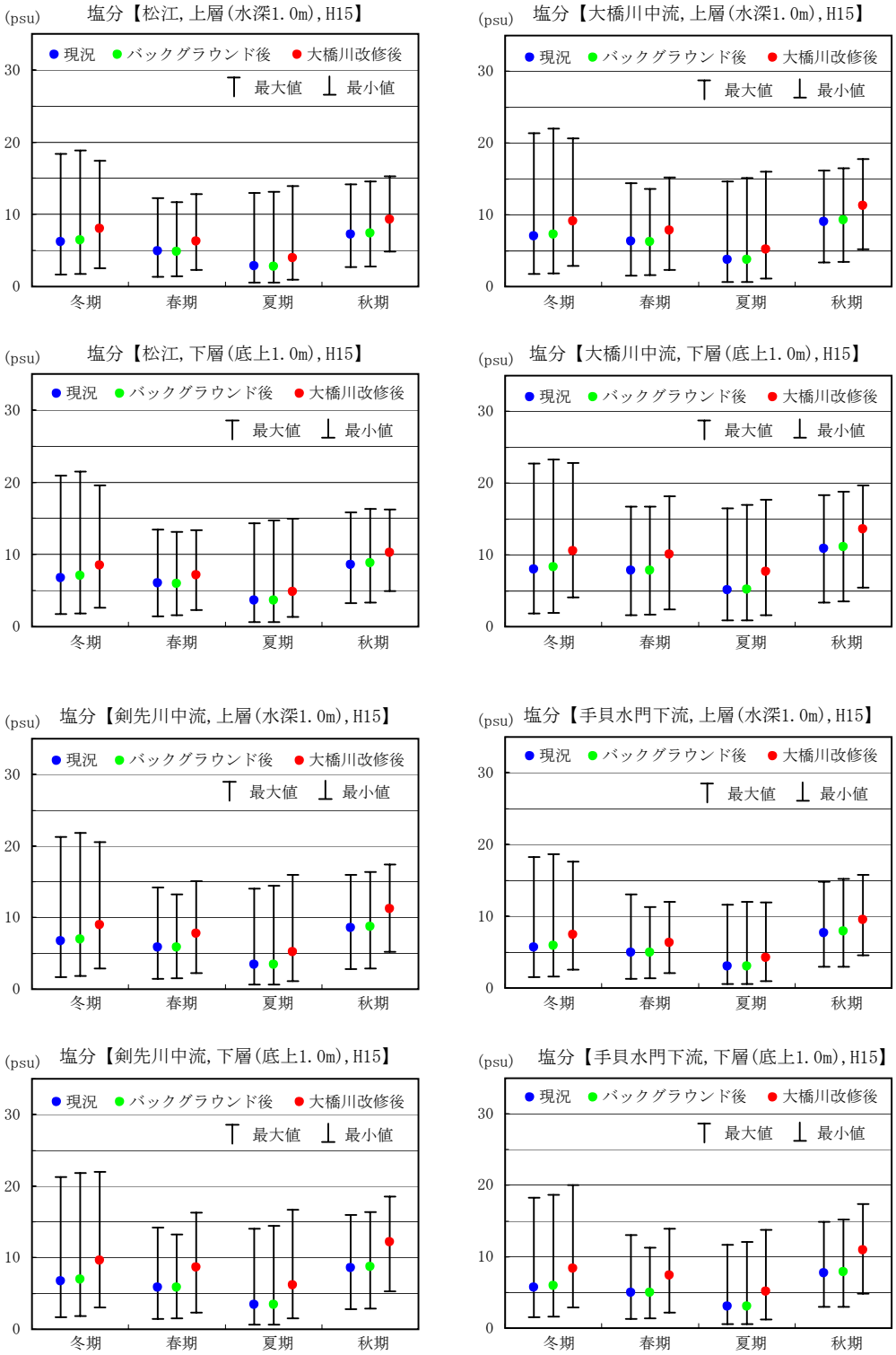

＊冬期：1-3月　春期：4-6月　夏期：7-9月　秋期：10-12月

図6.1.1-342　現況及び大橋川改修後の塩分【大橋川(1/2)，期別集計・最大･最小，H15】

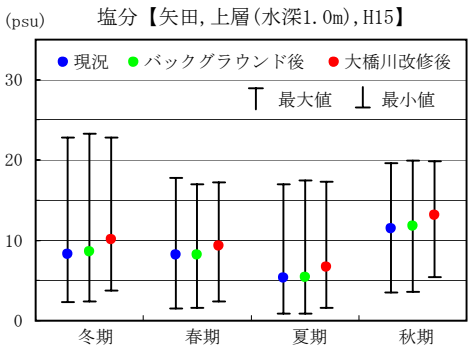

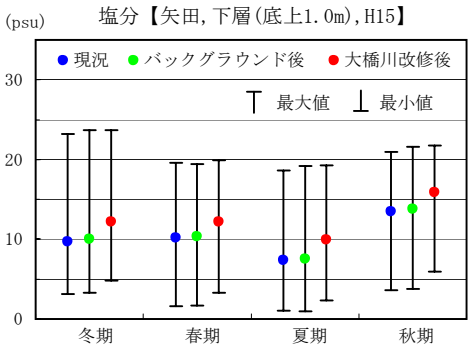

＊冬期：1-3月　春期：4-6月　夏期：7-9月　秋期：10-12月

図6.1.1-343　現況及び大橋川改修後の塩分【大橋川(2/2)，期別集計・最大･最小，H15】

表6.1.1-538　現況及び大橋川改修後の塩分【大橋川(7.4k)，上層(水深1.0m)，期別集計，H15】

(psu)

期間	予測結果									変化量					
	現　況 ①			バックグラウンド後 ②			大橋川改修後 ③			大橋川改修後－現況 ③－①			大橋川改修後－バックグラウンド後 ③－②		
	最大	平均	最小	最大	平均	最小	最大	平均	最小	最大	平均	最小	最大	平均	最小
冬期	16.9	5.9	1.7	17.4	6.2	1.8	16.6	7.8	2.5	-0.3	1.9	0.8	-0.8	1.6	0.7
春期	11.7	4.4	1.3	10.9	4.4	1.4	12.3	5.9	2.2	0.6	1.5	0.9	1.4	1.5	0.8
夏期	11.4	2.5	0.6	11.6	2.5	0.6	12.8	3.7	0.9	1.4	1.2	0.3	1.2	1.2	0.3
秋期	13.3	6.5	2.6	13.7	6.7	2.7	14.9	8.8	4.4	1.6	2.3	1.8	1.2	2.1	1.7
平均	13.3	4.8	1.6	13.4	5.0	1.6	14.2	6.6	2.5	0.9	1.8	0.9	0.8	1.6	0.9

表6.1.1-539　現況及び大橋川改修後の塩分【大橋川(7.4k)，H.P.-3.5m，期別集計，H15】

(psu)

期間	予測結果									変化量					
	現　況 ①			バックグラウンド後 ②			大橋川改修後 ③			大橋川改修後－現況 ③－①			大橋川改修後－バックグラウンド後 ③－②		
	最大	平均	最小	最大	平均	最小	最大	平均	最小	最大	平均	最小	最大	平均	最小
冬期	19.7	6.5	1.8	20.3	6.8	1.9	18.8	8.4	2.6	-0.9	1.9	0.8	-1.5	1.6	0.7
春期	13.0	5.5	1.4	12.2	5.5	1.5	12.9	6.9	2.4	-0.1	1.4	1.0	0.7	1.4	0.9
夏期	13.5	3.2	0.7	13.9	3.3	0.6	14.5	4.6	1.2	1.0	1.4	0.5	0.6	1.3	0.6
秋期	14.8	7.9	3.1	15.2	8.1	3.2	16.0	9.9	4.9	1.2	2.0	1.8	0.8	1.8	1.7
平均	15.3	5.8	1.8	15.4	5.9	1.8	15.6	7.5	2.8	0.3	1.7	1.0	0.2	1.6	1.0

表6.1.1-540　現況及び大橋川改修後の塩分【大橋川(6.8k)，上層(水深1.0m)，期別集計，H15】

(psu)

期間	予測結果									変化量					
	現　況 ①			バックグラウンド後 ②			大橋川改修後 ③			大橋川改修後－現況 ③－①			大橋川改修後－バックグラウンド後 ③－②		
	最大	平均	最小	最大	平均	最小	最大	平均	最小	最大	平均	最小	最大	平均	最小
冬期	18.3	6.2	1.6	18.9	6.4	1.8	17.4	8.1	2.5	-0.9	1.9	0.9	-1.5	1.7	0.7
春期	12.2	4.9	1.4	11.7	4.9	1.4	12.8	6.3	2.3	0.6	1.4	0.9	1.1	1.4	0.9
夏期	13.0	2.8	0.6	13.1	2.8	0.6	13.9	4.0	0.9	0.9	1.2	0.3	0.8	1.2	0.3
秋期	14.1	7.2	2.7	14.5	7.4	2.8	15.3	9.3	4.9	1.2	2.1	2.2	0.8	1.9	2.1
平均	14.4	5.3	1.6	14.6	5.4	1.7	14.9	6.9	2.7	0.5	1.6	1.1	0.3	1.5	1.0

表6.1.1-541　現況及び大橋川改修後の塩分【大橋川(6.8k)，H.P.-3.5m，期別集計，H15】

(psu)

期間	予測結果									変化量					
	現　況 ①			バックグラウンド後 ②			大橋川改修後 ③			大橋川改修後－現況 ③－①			大橋川改修後－バックグラウンド後 ③－②		
	最大	平均	最小	最大	平均	最小	最大	平均	最小	最大	平均	最小	最大	平均	最小
冬期	21.4	6.9	1.8	22.0	7.2	1.9	20.3	8.7	2.6	-1.1	1.8	0.8	-1.7	1.5	0.7
春期	14.0	6.2	1.5	14.2	6.2	1.6	14.4	7.6	2.4	0.4	1.4	0.9	0.2	1.4	0.8
夏期	14.5	3.8	0.7	14.9	3.8	0.6	15.1	5.3	1.5	0.6	1.5	0.8	0.2	1.5	0.9
秋期	16.2	8.9	3.3	16.7	9.1	3.3	16.5	10.7	5.0	0.3	1.8	1.7	-0.2	1.6	1.7
平均	16.5	6.5	1.8	17.0	6.6	1.9	16.6	8.1	2.9	0.1	1.6	1.1	-0.4	1.5	1.0

＊冬期：1-3月　春期：4-6月　夏期：7-9月　秋期：10-12月

表6.1.1-542　現況及び大橋川改修後の塩分【大橋川(6.4k)，上層(水深1.0m)，期別集計，H15】

(psu)

期間	予測結果									変化量					
	現　況 ①			バックグラウンド後 ②			大橋川改修後 ③			大橋川改修後－現　況 ③－①			大橋川改修後－バックグラウンド後 ③－②		
	最大	平均	最小	最大	平均	最小	最大	平均	最小	最大	平均	最小	最大	平均	最小
冬期	19.3	6.4	1.7	19.9	6.7	1.8	18.1	8.3	2.6	-1.2	1.9	0.9	-1.8	1.6	0.8
春期	12.8	5.3	1.4	12.4	5.3	1.5	13.3	6.6	2.3	0.5	1.3	0.9	0.9	1.3	0.8
夏期	13.8	3.0	0.6	14.1	3.1	0.6	14.6	4.2	1.0	0.8	1.2	0.4	0.5	1.1	0.4
秋期	14.7	7.7	2.8	15.1	7.9	2.9	15.8	9.7	4.9	1.1	2.0	2.1	0.7	1.8	2.0
平均	15.2	5.6	1.6	15.4	5.8	1.7	15.5	7.2	2.7	0.3	1.6	1.1	0.1	1.4	1.0

表6.1.1-543　現況及び大橋川改修後の塩分【大橋川(6.4k)，H.P.-3.5m，期別集計，H15】

(psu)

期間	予測結果									変化量					
	現　況 ①			バックグラウンド後 ②			大橋川改修後 ③			大橋川改修後－現　況 ③－①			大橋川改修後－バックグラウンド後 ③－②		
	最大	平均	最小	最大	平均	最小	最大	平均	最小	最大	平均	最小	最大	平均	最小
冬期	21.9	7.2	1.8	22.5	7.5	1.9	21.6	9.3	2.8	-0.3	2.1	1.0	-0.9	1.8	0.9
春期	14.8	6.6	1.6	14.8	6.6	1.7	16.2	8.5	2.4	1.4	1.9	0.8	1.4	1.9	0.7
夏期	15.3	4.1	0.7	15.7	4.1	0.7	16.2	6.0	1.6	0.9	1.9	0.9	0.5	1.9	0.9
秋期	16.8	9.4	3.3	17.3	9.6	3.4	17.5	11.6	5.2	0.7	2.2	1.9	0.2	2.0	1.8
平均	17.2	6.8	1.9	17.6	7.0	1.9	17.9	8.9	3.0	0.7	2.1	1.1	0.3	1.9	1.1

表6.1.1-544　現況及び大橋川改修後の塩分【大橋川(5.4k)，上層(水深1.0m)，期別集計，H15】

(psu)

期間	予測結果									変化量					
	現　況 ①			バックグラウンド後 ②			大橋川改修後 ③			大橋川改修後－現　況 ③－①			大橋川改修後－バックグラウンド後 ③－②		
	最大	平均	最小	最大	平均	最小	最大	平均	最小	最大	平均	最小	最大	平均	最小
冬期	20.8	6.8	1.7	21.4	7.1	1.8	19.8	8.8	2.8	-1.0	2.0	1.1	-1.6	1.7	1.0
春期	13.4	6.0	1.5	13.2	6.0	1.6	14.3	7.3	2.3	0.9	1.3	0.8	1.1	1.3	0.7
夏期	14.5	3.5	0.6	14.9	3.5	0.6	15.4	4.8	1.0	0.9	1.3	0.4	0.5	1.3	0.4
秋期	15.4	8.6	3.1	15.8	8.8	3.2	16.8	10.7	5.1	1.4	2.1	2.0	1.0	1.9	1.9
平均	16.0	6.2	1.7	16.3	6.4	1.8	16.6	7.9	2.8	0.6	1.7	1.1	0.3	1.5	1.0

表6.1.1-545　現況及び大橋川改修後の塩分【大橋川(5.4k)，H.P.-3.5m，期別集計，H15】

(psu)

期間	予測結果									変化量					
	現　況 ①			バックグラウンド後 ②			大橋川改修後 ③			大橋川改修後－現　況 ③－①			大橋川改修後－バックグラウンド後 ③－②		
	最大	平均	最小	最大	平均	最小	最大	平均	最小	最大	平均	最小	最大	平均	最小
冬期	22.8	7.8	1.8	23.3	8.1	1.9	22.5	10.1	3.7	-0.3	2.3	1.9	-0.8	2.0	1.8
春期	16.9	7.5	1.6	16.9	7.5	1.7	17.6	9.5	2.4	0.7	2.0	0.8	0.7	2.0	0.7
夏期	16.2	4.8	0.7	16.6	4.9	0.7	17.2	7.1	1.6	1.0	2.3	0.9	0.6	2.2	0.9
秋期	17.9	10.5	3.4	18.5	10.7	3.5	18.8	12.9	5.4	0.9	2.4	2.0	0.3	2.2	1.9
平均	18.5	7.7	1.9	18.8	7.8	2.0	19.0	9.9	3.3	0.5	2.2	1.4	0.2	2.1	1.3

＊冬期：1-3月　春期：4-6月　夏期：7-9月　秋期：10-12月

表6.1.1-546　現況及び大橋川改修後の塩分【大橋川(4.4k)，上層(水深1.0m)，期別集計，H15】

(psu)

期間	予測結果									変化量					
	現　況 ①			バックグラウンド後 ②			大橋川改修後 ③			大橋川改修後－現　況 ③－①			大橋川改修後－バックグラウンド後 ③－②		
	最大	平均	最小	最大	平均	最小	最大	平均	最小	最大	平均	最小	最大	平均	最小
冬期	21.9	7.2	1.8	22.5	7.5	1.9	21.1	9.3	3.0	-0.8	2.1	1.2	-1.4	1.8	1.1
春期	15.1	6.6	1.5	14.2	6.6	1.6	15.8	8.2	2.3	0.7	1.6	0.8	1.6	1.6	0.7
夏期	15.0	4.0	0.7	15.4	4.0	0.7	16.4	5.5	1.2	1.4	1.5	0.5	1.0	1.5	0.5
秋期	16.7	9.4	3.4	17.1	9.6	3.5	18.2	11.7	5.3	1.5	2.3	1.9	1.1	2.1	1.8
平均	17.2	6.8	1.9	17.3	6.9	1.9	17.9	8.7	3.0	0.7	1.9	1.1	0.6	1.8	1.1

表6.1.1-547　現況及び大橋川改修後の塩分【大橋川(4.4k)，H.P.-3.5m，期別集計，H15】

(psu)

期間	予測結果									変化量					
	現　況 ①			バックグラウンド後 ②			大橋川改修後 ③			大橋川改修後－現　況 ③－①			大橋川改修後－バックグラウンド後 ③－②		
	最大	平均	最小	最大	平均	最小	最大	平均	最小	最大	平均	最小	最大	平均	最小
冬期	23.0	8.4	1.9	23.5	8.8	2.0	23.0	10.7	4.1	0.0	2.3	2.2	-0.5	1.9	2.1
春期	18.2	8.5	1.6	18.2	8.5	1.7	18.3	10.3	2.4	0.1	1.8	0.8	0.1	1.8	0.7
夏期	17.1	5.8	1.0	17.6	5.8	1.0	17.9	7.9	1.7	0.8	2.1	0.7	0.3	2.1	0.7
秋期	19.4	11.6	3.4	20.0	11.9	3.5	19.9	13.8	5.5	0.5	2.2	2.1	-0.1	1.9	2.0
平均	19.4	8.6	2.0	19.8	8.8	2.1	19.8	10.7	3.4	0.4	2.1	1.4	0.0	1.9	1.3

表6.1.1-548　現況及び大橋川改修後の塩分【大橋川(3.4k)，上層(水深1.0m)，期別集計，H15】

(psu)

期間	予測結果									変化量					
	現　況 ①			バックグラウンド後 ②			大橋川改修後 ③			大橋川改修後－現　況 ③－①			大橋川改修後－バックグラウンド後 ③－②		
	最大	平均	最小	最大	平均	最小	最大	平均	最小	最大	平均	最小	最大	平均	最小
冬期	22.7	7.9	2.0	23.2	8.2	2.1	22.3	9.9	3.5	-0.4	2.0	1.5	-0.9	1.7	1.4
春期	16.9	7.5	1.6	16.0	7.5	1.6	16.8	9.0	2.4	-0.1	1.5	0.8	0.8	1.5	0.8
夏期	16.2	4.7	0.7	16.7	4.8	0.8	17.0	6.3	1.6	0.8	1.6	0.9	0.3	1.5	0.8
秋期	18.3	10.6	3.4	18.6	10.9	3.6	19.4	12.7	5.4	1.1	2.1	2.0	0.8	1.8	1.8
平均	18.5	7.7	1.9	18.6	7.9	2.0	18.9	9.5	3.2	0.4	1.8	1.3	0.3	1.6	1.2

表6.1.1-549　現況及び大橋川改修後の塩分【大橋川(3.4k)，H.P.-3.5m，期別集計，H15】

(psu)

期間	予測結果									変化量					
	現　況 ①			バックグラウンド後 ②			大橋川改修後 ③			大橋川改修後－現　況 ③－①			大橋川改修後－バックグラウンド後 ③－②		
	最大	平均	最小	最大	平均	最小	最大	平均	最小	最大	平均	最小	最大	平均	最小
冬期	23.2	9.2	2.7	23.7	9.6	2.8	23.5	11.6	4.6	0.3	2.4	1.9	-0.2	2.0	1.8
春期	19.3	9.6	1.6	19.4	9.7	1.7	19.6	11.5	2.7	0.3	1.9	1.1	0.2	1.8	1.0
夏期	18.1	6.8	1.0	18.7	7.0	1.0	18.8	9.3	1.9	0.7	2.5	0.9	0.1	2.3	0.9
秋期	20.7	12.9	3.6	21.3	13.2	3.7	21.2	15.2	5.5	0.5	2.3	1.9	-0.1	2.0	1.8
平均	20.3	9.6	2.2	20.8	9.9	2.3	20.8	11.9	3.7	0.5	2.3	1.5	0.0	2.0	1.4

＊冬期：1-3月　春期：4-6月　夏期：7-9月　秋期：10-12月

表6.1.1-550　現況及び大橋川改修後の塩分【大橋川(2.4k)，上層(水深1.0m)，期別集計，H15】

(psu)

期間	予測結果									変化量					
	現　況 ①			バックグラウンド後 ②			大橋川改修後 ③			大橋川改修後－現　況 ③－①			大橋川改修後－バックグラウンド後 ③－②		
	最大	平均	最小	最大	平均	最小	最大	平均	最小	最大	平均	最小	最大	平均	最小
冬期	22.7	8.2	2.2	23.2	8.5	2.4	22.9	10.2	3.8	0.2	2.0	1.6	-0.3	1.7	1.4
春期	17.8	8.1	1.5	16.7	8.1	1.6	17.4	9.4	2.4	-0.4	1.3	0.9	0.7	1.3	0.8
夏期	16.7	5.2	0.9	17.2	5.3	1.0	17.5	6.8	1.6	0.8	1.6	0.7	0.3	1.5	0.6
秋期	19.7	11.4	3.5	20.0	11.7	3.6	20.1	13.3	5.4	0.4	1.9	1.9	0.1	1.6	1.8
平均	19.2	8.2	2.0	19.3	8.4	2.2	19.5	9.9	3.3	0.3	1.7	1.3	0.2	1.5	1.1

表6.1.1-551　現況及び大橋川改修後の塩分【大橋川(2.4k)，H.P.-3.5m，期別集計，H15】

(psu)

期間	予測結果									変化量					
	現　況 ①			バックグラウンド後 ②			大橋川改修後 ③			大橋川改修後－現　況 ③－①			大橋川改修後－バックグラウンド後 ③－②		
	最大	平均	最小	最大	平均	最小	最大	平均	最小	最大	平均	最小	最大	平均	最小
冬期	23.2	9.9	3.3	23.7	10.2	3.4	23.6	12.1	4.8	0.4	2.2	1.5	-0.1	1.9	1.4
春期	19.7	10.4	1.6	19.7	10.6	1.7	19.7	12.1	3.4	0.0	1.7	1.8	0.0	1.5	1.7
夏期	18.7	7.6	1.0	19.3	7.8	1.0	19.3	9.9	2.5	0.6	2.3	1.5	0.0	2.1	1.5
秋期	21.2	13.7	3.6	21.8	14.1	3.7	21.6	15.8	6.2	0.4	2.1	2.6	-0.2	1.7	2.5
平均	20.7	10.4	2.4	21.1	10.7	2.5	21.1	12.5	4.2	0.4	2.1	1.8	0.0	1.8	1.7

表6.1.1-552　現況及び大橋川改修後の塩分【大橋川(1.4k)，上層(水深1.0m)，期別集計，H15】

(psu)

期間	予測結果									変化量					
	現　況 ①			バックグラウンド後 ②			大橋川改修後 ③			大橋川改修後－現　況 ③－①			大橋川改修後－バックグラウンド後 ③－②		
	最大	平均	最小	最大	平均	最小	最大	平均	最小	最大	平均	最小	最大	平均	最小
冬期	22.9	8.8	2.6	23.4	9.1	2.8	23.4	10.8	4.6	0.5	2.0	2.0	0.0	1.7	1.8
春期	18.9	8.8	1.5	17.7	8.9	1.6	18.3	10.2	2.5	-0.6	1.4	1.0	0.6	1.3	0.9
夏期	17.4	6.0	1.0	17.9	6.0	1.0	17.9	7.6	1.7	0.5	1.6	0.7	0.0	1.6	0.7
秋期	21.1	12.4	3.5	21.5	12.8	3.6	21.2	14.2	5.5	0.1	1.8	2.0	-0.3	1.4	1.9
平均	20.1	9.0	2.2	20.1	9.2	2.3	20.2	10.7	3.6	0.1	1.7	1.4	0.1	1.5	1.3

表6.1.1-553　現況及び大橋川改修後の塩分【大橋川(1.4k)，H.P.-3.5m，期別集計，H15】

(psu)

期間	予測結果									変化量					
	現　況 ①			バックグラウンド後 ②			大橋川改修後 ③			大橋川改修後－現　況 ③－①			大橋川改修後－バックグラウンド後 ③－②		
	最大	平均	最小	最大	平均	最小	最大	平均	最小	最大	平均	最小	最大	平均	最小
冬期	23.5	11.3	3.3	24.0	11.7	3.5	23.9	13.4	4.8	0.4	2.1	1.5	-0.1	1.7	1.3
春期	21.0	12.1	1.6	21.1	12.3	1.7	20.8	13.6	4.3	-0.2	1.5	2.7	-0.3	1.3	2.6
夏期	20.1	9.5	1.4	20.7	9.7	1.5	20.3	11.7	2.5	0.2	2.2	1.1	-0.4	2.0	1.0
秋期	22.7	15.8	3.6	23.3	16.1	3.7	22.8	17.5	9.1	0.1	1.7	5.5	-0.5	1.4	5.4
平均	21.8	12.2	2.5	22.3	12.5	2.6	22.0	14.1	5.2	0.2	1.9	2.7	-0.3	1.6	2.6

＊冬期：1-3月　春期：4-6月　夏期：7-9月　秋期：10-12月

表6.1.1-554　現況及び大橋川改修後の塩分【大橋川(0.8k)，上層(水深1.0m)，期別集計，H15】

(psu)

期間	予測結果									変化量					
	現　況 ①			バックグラウンド後 ②			大橋川改修後 ③			大橋川改修後－現　況 ③－①			大橋川改修後－バックグラウンド後 ③－②		
	最大	平均	最小	最大	平均	最小	最大	平均	最小	最大	平均	最小	最大	平均	最小
冬期	23.0	9.5	3.3	23.5	9.8	3.5	23.5	11.2	4.6	0.5	1.7	1.3	0.0	1.4	1.1
春期	19.5	9.6	1.6	18.8	9.7	1.7	19.1	10.7	2.6	-0.4	1.1	1.0	0.3	1.0	0.9
夏期	18.1	6.7	1.0	18.6	6.8	1.0	18.4	8.1	1.7	0.3	1.4	0.7	-0.2	1.3	0.7
秋期	21.9	13.4	3.6	22.3	13.7	3.7	21.9	14.8	5.6	0.0	1.4	2.0	-0.4	1.1	1.9
平均	20.6	9.8	2.4	20.8	10.0	2.5	20.7	11.2	3.6	0.1	1.4	1.2	-0.1	1.2	1.1

表6.1.1-555　現況及び大橋川改修後の塩分【大橋川(0.8k)，H.P.-3.5m，期別集計，H15】

(psu)

期間	予測結果									変化量					
	現　況 ①			バックグラウンド後 ②			大橋川改修後 ③			大橋川改修後－現　況 ③－①			大橋川改修後－バックグラウンド後 ③－②		
	最大	平均	最小	最大	平均	最小	最大	平均	最小	最大	平均	最小	最大	平均	最小
冬期	23.7	12.8	3.4	24.2	13.2	3.6	24.1	14.6	4.8	0.4	1.8	1.4	-0.1	1.4	1.2
春期	22.2	13.7	1.6	22.2	14.1	1.7	21.9	15.1	4.7	-0.3	1.4	3.1	-0.3	1.0	3.0
夏期	21.2	11.6	1.8	21.9	11.8	1.6	21.3	13.6	2.5	0.1	2.0	0.7	-0.6	1.8	0.9
秋期	23.7	17.5	3.8	24.2	17.9	4.3	23.6	18.9	10.7	-0.1	1.4	6.9	-0.6	1.0	6.4
平均	22.7	13.9	2.7	23.1	14.3	2.8	22.7	15.6	5.7	0.0	1.7	3.0	-0.4	1.3	2.9

表6.1.1-556　現況及び大橋川改修後の塩分【大橋川(0.2k)，上層(水深1.0m)，期別集計，H15】

(psu)

期間	予測結果									変化量					
	現　況 ①			バックグラウンド後 ②			大橋川改修後 ③			大橋川改修後－現　況 ③－①			大橋川改修後－バックグラウンド後 ③－②		
	最大	平均	最小	最大	平均	最小	最大	平均	最小	最大	平均	最小	最大	平均	最小
冬期	23.0	9.7	3.3	23.4	10.0	3.5	23.6	11.7	4.7	0.6	2.0	1.4	0.2	1.7	1.2
春期	19.7	10.0	1.7	19.3	10.1	1.8	19.9	11.4	2.9	0.2	1.4	1.2	0.6	1.3	1.1
夏期	18.0	7.2	1.2	18.5	7.3	1.2	18.7	8.9	2.3	0.7	1.7	1.1	0.2	1.6	1.1
秋期	22.3	13.9	3.9	22.8	14.3	4.1	22.4	15.6	6.6	0.1	1.7	2.7	-0.4	1.3	2.5
平均	20.8	10.2	2.5	21.0	10.4	2.7	21.2	11.9	4.1	0.4	1.7	1.6	0.2	1.5	1.4

表6.1.1-557　現況及び大橋川改修後の塩分【大橋川(0.2k)，H.P.-3.5m，期別集計，H15】

(psu)

期間	予測結果									変化量					
	現　況 ①			バックグラウンド後 ②			大橋川改修後 ③			大橋川改修後－現　況 ③－①			大橋川改修後－バックグラウンド後 ③－②		
	最大	平均	最小	最大	平均	最小	最大	平均	最小	最大	平均	最小	最大	平均	最小
冬期	24.0	14.3	3.5	24.4	14.8	3.7	24.2	15.6	4.8	0.2	1.3	1.3	-0.2	0.8	1.1
春期	22.8	15.4	1.7	23.0	15.7	1.9	24.4	16.4	5.4	1.6	1.0	3.7	1.4	0.7	3.5
夏期	22.2	13.8	1.7	22.9	14.1	1.6	21.8	15.4	2.5	-0.4	1.6	0.8	-1.1	1.3	0.9
秋期	24.6	19.2	8.9	25.1	19.6	9.2	24.8	20.3	11.6	0.2	1.1	2.7	-0.3	0.7	2.4
平均	23.4	15.7	4.0	23.9	16.1	4.1	23.8	16.9	6.1	0.4	1.2	2.1	-0.1	0.8	2.0

＊冬期：1-3月　春期：4-6月　夏期：7-9月　秋期：10-12月

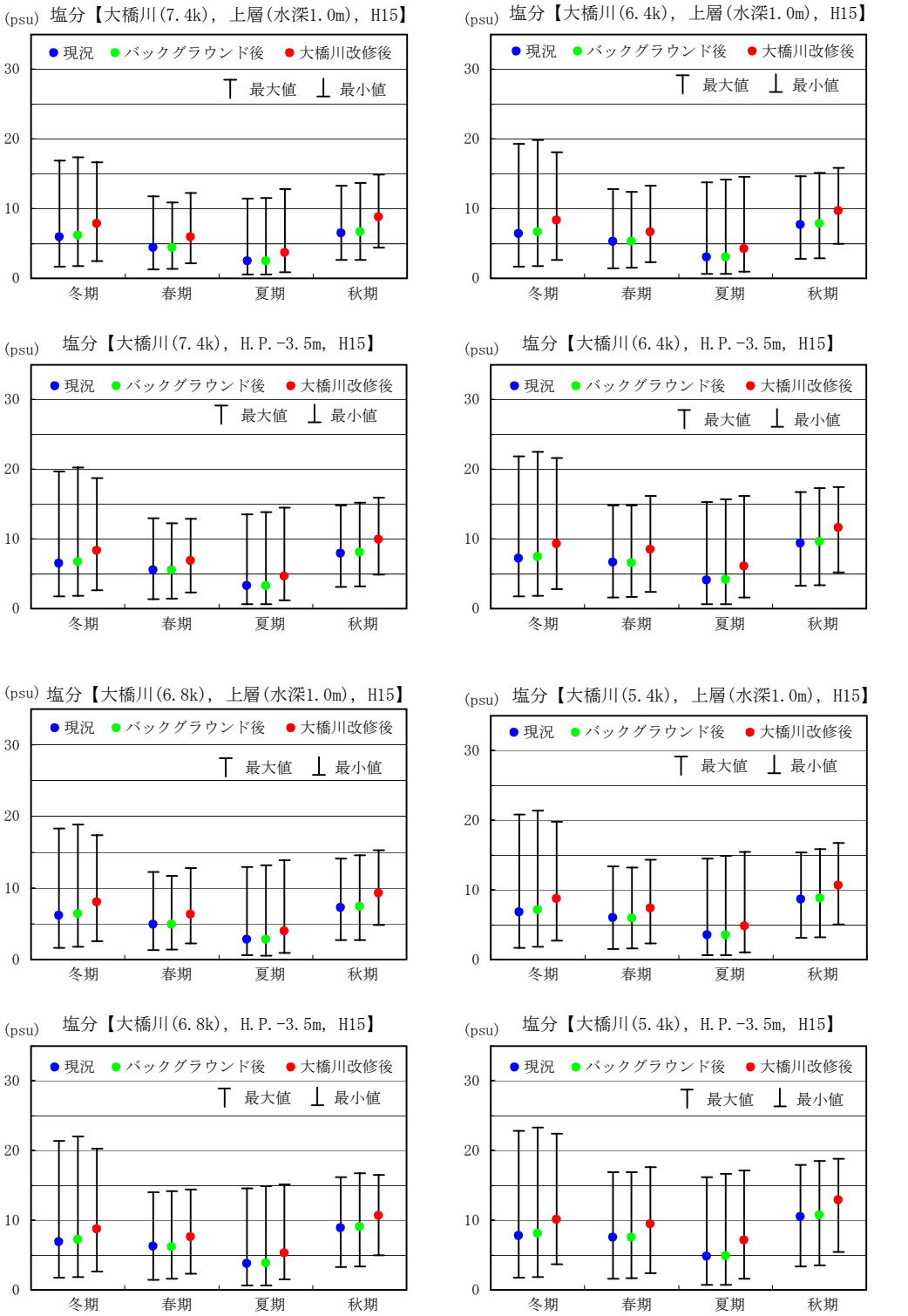

＊冬期：1-3月　春期：4-6月　夏期：7-9月　秋期：10-12月

図6.1.1-344　現況及び大橋川改修後の塩分【大橋川(7.4k～5.4k), 期別集計・最大･最小, H15】

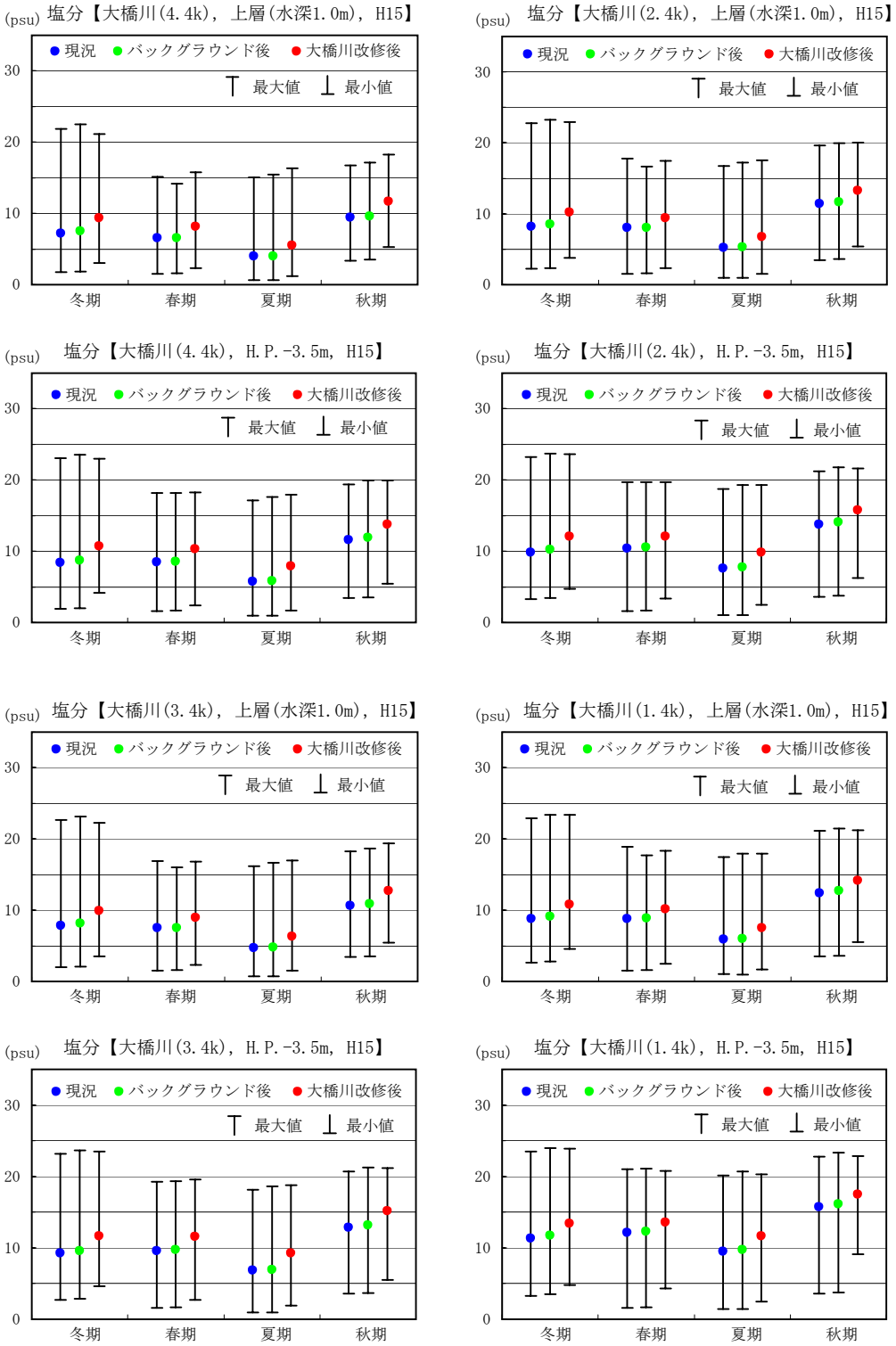

＊冬期：1-3月　春期：4-6月　夏期：7-9月　秋期：10-12月

図6.1.1-345　現況及び大橋川改修後の塩分【大橋川(4.4k～1.4k)，期別集計・最大･最小，H15】

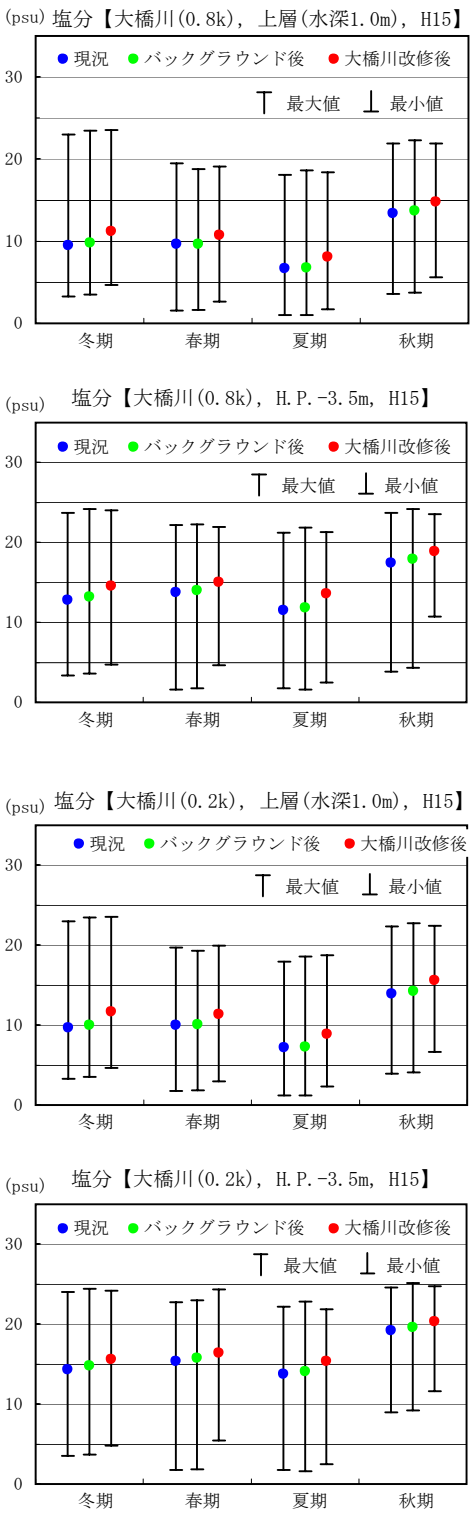

＊冬期：1-3月　春期：4-6月　夏期：7-9月　秋期：10-12月

図6.1.1-346　現況及び大橋川改修後の塩分【大橋川(0.8k・0.2k)，期別集計・最大･最小，H15】

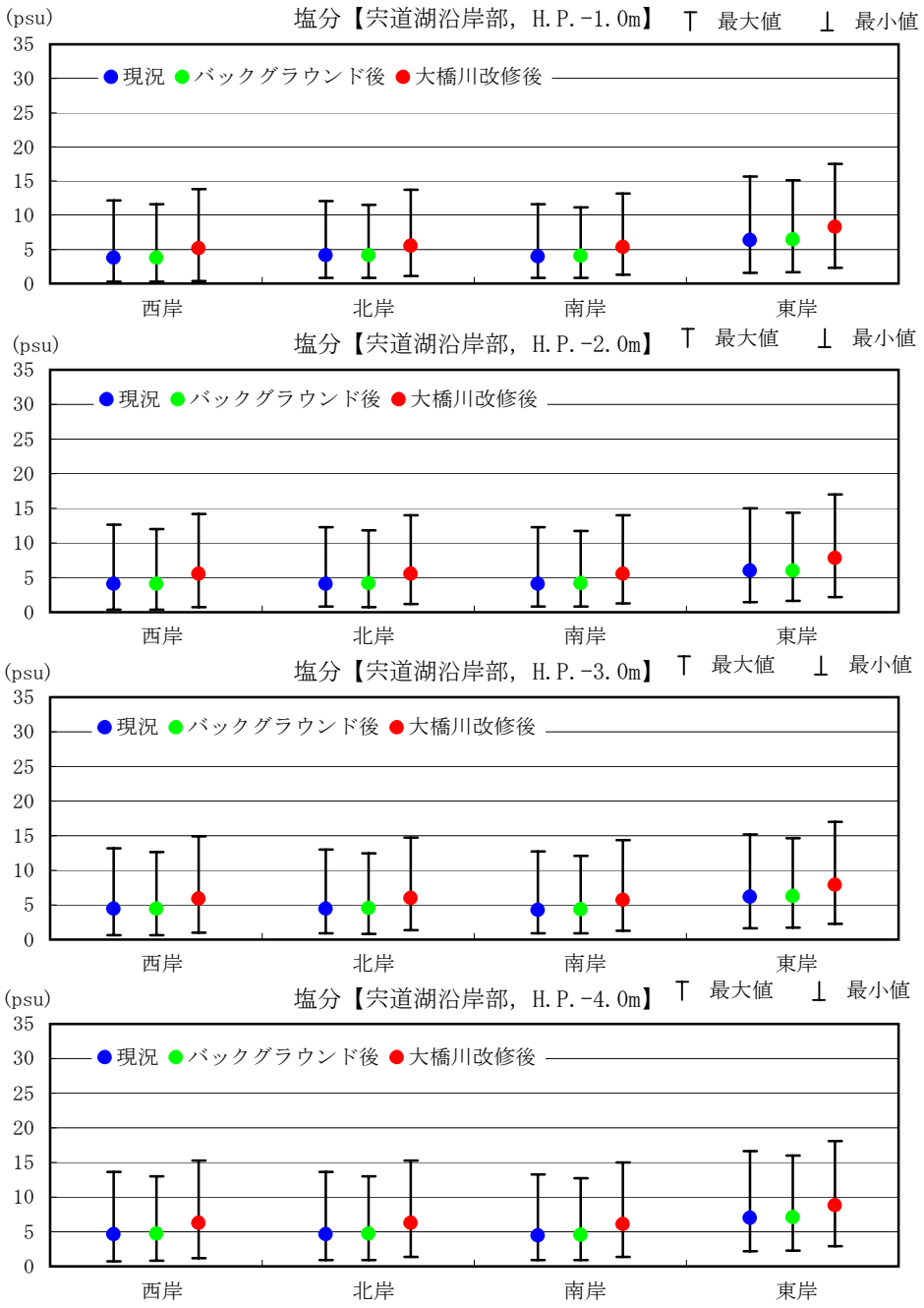

図6.1.1-347　現況及び大橋川改修後の塩分【宍道湖沿岸部，10ヶ年平均・最大・最小】

表6.1.1-558　現況及び大橋川改修後の塩分【宍道湖No.3(湖心)，H.P.-1.0m】

(psu)

年度	予測結果									変化量					
	現　況 ①			バックグラウンド後 ②			大橋川改修後 ③			大橋川改修後－現　況 ③－①			大橋川改修後－バックグラウンド後 ③－②		
	最大	平均	最小	最大	平均	最小	最大	平均	最小	最大	平均	最小	最大	平均	最小
H6	11.6	7.4	3.5	11.0	7.3	3.7	13.1	9.1	5.0	1.5	1.7	1.5	2.1	1.8	1.3
H7	7.1	3.9	2.1	7.2	4.0	2.2	9.0	5.2	3.0	1.9	1.3	0.9	1.8	1.2	0.8
H8	5.9	3.8	2.7	6.0	3.9	2.7	7.6	5.0	3.4	1.7	1.2	0.7	1.6	1.1	0.7
H9	5.4	2.7	0.6	5.5	2.8	0.7	7.3	3.8	0.9	1.9	1.1	0.3	1.8	1.0	0.2
H10	3.6	2.3	1.4	3.7	2.3	1.5	5.0	3.2	2.1	1.4	0.9	0.7	1.3	0.9	0.6
H11	6.8	4.0	1.7	7.0	4.1	1.7	9.0	5.5	2.2	2.2	1.5	0.5	2.0	1.4	0.5
H12	6.8	4.6	2.7	7.0	4.6	2.8	8.9	6.1	3.6	2.1	1.5	0.9	1.9	1.5	0.8
H13	4.9	2.5	0.8	5.0	2.5	0.8	6.8	3.6	1.1	1.9	1.1	0.3	1.8	1.1	0.3
H14	7.3	3.7	1.2	7.5	3.8	1.3	9.5	5.2	2.2	2.2	1.5	1.0	2.0	1.4	0.9
H15	6.0	2.4	0.6	6.2	2.5	0.6	7.9	3.4	1.0	1.9	1.0	0.4	1.7	0.9	0.4
集計	11.6	3.7	0.6	11.0	3.8	0.6	13.1	5.0	0.9	1.5	1.3	0.3	2.1	1.2	0.3

表6.1.1-559　現況及び大橋川改修後の塩分【宍道湖No.3(湖心)，H.P.-2.0m】

(psu)

年度	予測結果									変化量					
	現　況 ①			バックグラウンド後 ②			大橋川改修後 ③			大橋川改修後－現　況 ③－①			大橋川改修後－バックグラウンド後 ③－②		
	最大	平均	最小	最大	平均	最小	最大	平均	最小	最大	平均	最小	最大	平均	最小
H6	12.0	7.6	3.6	11.5	7.5	3.8	13.6	9.3	5.2	1.6	1.7	1.6	2.1	1.8	1.4
H7	7.5	4.1	2.2	7.6	4.2	2.3	9.5	5.5	3.2	2.0	1.4	1.0	1.9	1.3	0.9
H8	6.3	3.9	2.8	6.4	4.0	2.8	8.1	5.2	3.5	1.8	1.3	0.7	1.7	1.2	0.7
H9	5.6	2.8	0.7	5.7	2.9	0.7	7.6	4.0	1.0	2.0	1.2	0.3	1.9	1.1	0.3
H10	3.6	2.4	1.4	3.7	2.4	1.5	5.0	3.3	2.3	1.4	0.9	0.9	1.3	0.9	0.8
H11	6.8	4.1	1.9	7.0	4.3	1.9	9.1	5.7	2.5	2.3	1.6	0.6	2.1	1.4	0.6
H12	7.2	4.8	3.0	7.4	4.8	3.1	9.4	6.3	4.1	2.2	1.5	1.1	2.0	1.5	1.0
H13	5.0	2.6	0.8	5.1	2.6	0.9	6.9	3.7	1.2	1.9	1.1	0.4	1.8	1.1	0.3
H14	7.4	3.8	1.2	7.5	3.8	1.3	9.6	5.3	2.2	2.2	1.5	1.0	2.1	1.5	0.9
H15	6.3	2.5	0.7	6.5	2.6	0.7	8.3	3.6	1.1	2.0	1.1	0.4	1.8	1.0	0.4
集計	12.0	3.9	0.7	11.5	3.9	0.7	13.6	5.2	1.0	1.6	1.3	0.3	2.1	1.3	0.3

表6.1.1-560　現況及び大橋川改修後の塩分【宍道湖No.3(湖心)，H.P.-3.0m】

(psu)

年度	予測結果									変化量					
	現　況 ①			バックグラウンド後 ②			大橋川改修後 ③			大橋川改修後－現　況 ③－①			大橋川改修後－バックグラウンド後 ③－②		
	最大	平均	最小	最大	平均	最小	最大	平均	最小	最大	平均	最小	最大	平均	最小
H6	13.3	8.3	4.1	12.8	8.2	4.3	15.0	10.2	5.9	1.7	1.9	1.8	2.2	2.0	1.6
H7	8.0	4.6	2.4	8.1	4.7	2.7	10.1	6.1	3.6	2.1	1.5	1.2	2.0	1.4	0.9
H8	6.7	4.4	3.0	6.8	4.4	3.1	8.7	5.8	3.8	2.0	1.4	0.8	1.9	1.4	0.7
H9	5.8	3.2	0.8	6.0	3.3	0.9	8.0	4.6	1.3	2.2	1.4	0.5	2.0	1.3	0.4
H10	4.1	2.8	1.7	4.3	2.9	1.8	5.8	4.0	2.9	1.7	1.2	1.2	1.5	1.1	1.1
H11	7.3	4.7	2.8	7.5	4.9	2.9	9.6	6.5	3.9	2.3	1.8	1.1	2.1	1.6	1.0
H12	7.9	5.5	4.0	8.2	5.4	4.1	10.4	7.2	5.7	2.5	1.7	1.7	2.2	1.8	1.6
H13	5.2	2.9	1.0	5.4	2.9	1.0	7.4	4.2	1.6	2.2	1.3	0.6	2.0	1.3	0.6
H14	7.7	4.2	1.4	7.8	4.2	1.5	9.9	5.8	2.4	2.2	1.6	1.0	2.1	1.6	0.9
H15	6.6	2.9	0.9	6.8	2.9	0.9	8.8	4.2	1.4	2.2	1.3	0.5	2.0	1.3	0.5
集計	13.3	4.4	0.8	12.8	4.4	0.9	15.0	5.9	1.3	1.7	1.5	0.5	2.2	1.5	0.4

表6.1.1-561　現況及び大橋川改修後の塩分【宍道湖No.3(湖心)，H.P.-4.0m】

(psu)

年度	予測結果									変化量					
	現　況 ①			バックグラウンド後 ②			大橋川改修後 ③			大橋川改修後－現　況 ③－①			大橋川改修後－バックグラウンド後 ③－②		
	最大	平均	最小	最大	平均	最小	最大	平均	最小	最大	平均	最小	最大	平均	最小
H6	14.2	9.1	4.8	13.7	9.0	5.1	15.9	11.0	6.8	1.7	1.9	2.0	2.2	2.0	1.7
H7	8.4	5.2	2.6	8.6	5.3	2.8	10.7	6.9	3.9	2.3	1.7	1.3	2.1	1.6	1.1
H8	7.1	4.9	3.0	7.3	5.0	3.1	9.3	6.4	4.1	2.2	1.5	1.1	2.0	1.4	1.0
H9	6.2	3.7	1.0	6.3	3.8	1.0	8.4	5.2	1.5	2.2	1.5	0.5	2.1	1.4	0.5
H10	5.3	3.4	2.2	5.5	3.5	2.3	7.3	4.7	3.6	2.0	1.3	1.4	1.8	1.2	1.3
H11	8.2	5.4	3.6	8.5	5.6	3.7	10.7	7.4	4.7	2.5	2.0	1.1	2.2	1.8	1.0
H12	8.7	6.2	4.4	8.9	6.2	4.5	11.2	8.1	6.2	2.5	1.9	1.8	2.3	1.9	1.7
H13	5.6	3.3	1.1	5.7	3.3	1.2	7.9	4.7	1.9	2.3	1.4	0.8	2.2	1.4	0.7
H14	8.5	4.7	1.7	8.5	4.8	1.8	10.6	6.5	2.8	2.1	1.8	1.1	2.1	1.7	1.0
H15	7.1	3.3	1.1	7.3	3.3	1.0	9.4	4.7	1.7	2.3	1.4	0.6	2.1	1.4	0.7
集計	14.2	4.9	1.0	13.7	5.0	1.0	15.9	6.6	1.5	1.7	1.7	0.5	2.2	1.6	0.5

※集計：最大=10ヶ年最大値，最小=10ヶ年最小値，平均=10ヶ年平均値

表6.1.1-562　現況及び大橋川改修後の塩分【宍道湖西岸，H.P.-1.0m】

(psu)

年度	予測結果									変化量					
	現　況 ①			バックグラウンド後 ②			大橋川改修後 ③			大橋川改修後－現　況 ③－①			大橋川改修後－バックグラウンド後 ③－②		
	最大	平均	最小	最大	平均	最小	最大	平均	最小	最大	平均	最小	最大	平均	最小
H6	12.2	7.9	2.6	11.6	7.7	2.9	13.8	9.6	4.3	1.6	1.7	1.7	2.2	1.9	1.4
H7	9.4	4.3	1.8	9.1	4.3	2.0	11.0	5.7	2.9	1.6	1.4	1.1	1.9	1.4	0.9
H8	6.4	3.9	1.4	6.6	4.0	1.4	8.8	5.3	2.3	2.4	1.4	0.9	2.2	1.3	0.9
H9	5.9	2.7	0.3	6.1	2.8	0.3	8.3	4.0	0.4	2.4	1.3	0.1	2.2	1.2	0.1
H10	4.0	1.9	0.5	4.1	2.0	0.5	5.6	2.8	0.8	1.6	0.9	0.3	1.5	0.8	0.3
H11	7.8	4.0	1.5	8.0	4.2	1.6	10.3	5.7	2.2	2.5	1.7	0.7	2.3	1.5	0.6
H12	6.6	4.7	1.6	6.9	4.7	1.8	8.9	6.3	2.7	2.3	1.6	1.1	2.0	1.6	0.9
H13	4.6	2.2	0.3	4.8	2.2	0.3	6.8	3.3	0.6	2.2	1.1	0.3	2.0	1.1	0.3
H14	8.1	3.7	0.7	8.2	3.8	0.8	10.4	5.3	1.6	2.3	1.6	0.9	2.2	1.5	0.8
H15	5.9	2.1	0.4	6.1	2.1	0.4	8.1	3.2	0.8	2.2	1.1	0.4	2.0	1.1	0.4
集計	12.2	3.7	0.3	11.6	3.8	0.3	13.8	5.1	0.4	1.6	1.4	0.1	2.2	1.3	0.1

表6.1.1-563　現況及び大橋川改修後の塩分【宍道湖西岸，H.P.-2.0m】

(psu)

年度	予測結果									変化量					
	現　況 ①			バックグラウンド後 ②			大橋川改修後 ③			大橋川改修後－現　況 ③－①			大橋川改修後－バックグラウンド後 ③－②		
	最大	平均	最小	最大	平均	最小	最大	平均	最小	最大	平均	最小	最大	平均	最小
H6	12.6	8.1	3.5	12.0	8.0	3.8	14.2	9.9	5.3	1.6	1.8	1.8	2.2	1.9	1.5
H7	9.6	4.6	2.2	9.3	4.7	2.5	11.3	6.1	3.4	1.7	1.5	1.2	2.0	1.4	0.9
H8	6.8	4.3	1.9	7.0	4.3	1.9	9.0	5.7	2.9	2.2	1.4	1.0	2.0	1.4	1.0
H9	6.1	3.1	0.5	6.3	3.2	0.5	8.4	4.5	0.7	2.3	1.4	0.2	2.1	1.3	0.2
H10	4.1	2.3	1.0	4.3	2.3	0.9	5.8	3.3	1.6	1.7	1.0	0.6	1.5	1.0	0.7
H11	7.9	4.3	1.8	8.2	4.5	1.9	10.4	6.0	2.6	2.5	1.7	0.8	2.2	1.5	0.7
H12	7.4	5.0	2.3	7.7	5.0	2.5	9.7	6.7	3.5	2.3	1.7	1.2	2.0	1.7	1.0
H13	5.0	2.5	0.4	5.2	2.6	0.4	7.3	3.7	0.8	2.3	1.2	0.4	2.1	1.1	0.4
H14	8.2	4.0	1.1	8.3	4.0	1.2	10.5	5.6	2.2	2.3	1.6	1.1	2.2	1.6	1.0
H15	6.4	2.4	0.6	6.6	2.5	0.6	8.6	3.6	1.0	2.2	1.2	0.4	2.0	1.1	0.4
集計	12.6	4.1	0.4	12.0	4.1	0.4	14.2	5.5	0.7	1.6	1.4	0.3	2.2	1.4	0.3

表6.1.1-564　現況及び大橋川改修後の塩分【宍道湖西岸，H.P.-3.0m】

(psu)

年度	予測結果									変化量					
	現　況 ①			バックグラウンド後 ②			大橋川改修後 ③			大橋川改修後－現　況 ③－①			大橋川改修後－バックグラウンド後 ③－②		
	最大	平均	最小	最大	平均	最小	最大	平均	最小	最大	平均	最小	最大	平均	最小
H6	13.2	8.4	4.1	12.6	8.3	4.3	14.9	10.3	5.9	1.7	1.9	1.8	2.3	2.0	1.6
H7	9.8	5.0	2.6	9.6	5.1	2.8	11.6	6.5	3.8	1.8	1.5	1.2	2.0	1.4	1.0
H8	7.2	4.7	2.4	7.4	4.7	2.4	9.4	6.1	3.5	2.2	1.4	1.1	2.0	1.4	1.1
H9	6.3	3.5	0.6	6.4	3.6	0.7	8.6	4.9	1.0	2.3	1.4	0.4	2.2	1.3	0.3
H10	4.5	2.7	1.6	4.6	2.7	1.7	6.2	3.8	2.6	1.7	1.1	1.0	1.6	1.1	0.9
H11	8.3	4.7	2.3	8.5	4.9	2.4	10.7	6.5	3.3	2.4	1.8	1.0	2.2	1.6	0.9
H12	8.1	5.5	3.1	8.4	5.4	3.3	10.5	7.2	4.5	2.4	1.7	1.4	2.1	1.8	1.2
H13	5.5	2.8	0.6	5.6	2.9	0.6	7.7	4.2	1.2	2.2	1.4	0.6	2.1	1.3	0.6
H14	8.3	4.2	1.5	8.4	4.2	1.6	10.7	5.9	2.8	2.4	1.7	1.3	2.3	1.7	1.2
H15	6.8	2.8	0.7	7.0	2.8	0.7	9.1	4.0	1.2	2.3	1.2	0.5	2.1	1.2	0.5
集計	13.2	4.4	0.6	12.6	4.5	0.6	14.9	5.9	1.0	1.7	1.5	0.4	2.3	1.4	0.4

表6.1.1-565　現況及び大橋川改修後の塩分【宍道湖西岸，H.P.-4.0m】

(psu)

年度	予測結果									変化量					
	現　況 ①			バックグラウンド後 ②			大橋川改修後 ③			大橋川改修後－現　況 ③－①			大橋川改修後－バックグラウンド後 ③－②		
	最大	平均	最小	最大	平均	最小	最大	平均	最小	最大	平均	最小	最大	平均	最小
H6	13.6	8.7	4.4	13.0	8.6	4.6	15.3	10.6	6.2	1.7	1.9	1.8	2.3	2.0	1.6
H7	10.0	5.3	2.7	9.8	5.3	2.9	11.8	6.9	4.0	1.8	1.6	1.3	2.0	1.6	1.1
H8	7.5	5.0	2.7	7.6	5.0	2.7	9.7	6.5	4.0	2.2	1.5	1.3	2.1	1.5	1.3
H9	6.4	3.7	0.8	6.6	3.9	0.8	8.8	5.2	1.2	2.4	1.5	0.4	2.2	1.3	0.4
H10	4.9	2.9	1.8	5.0	3.0	1.9	6.7	4.1	2.9	1.8	1.2	1.1	1.7	1.1	1.0
H11	8.6	5.0	2.8	8.8	5.2	2.9	11.1	6.9	3.9	2.5	1.9	1.1	2.3	1.7	1.0
H12	8.4	5.7	3.6	8.7	5.7	3.7	10.9	7.5	5.1	2.5	1.8	1.5	2.2	1.8	1.4
H13	5.7	3.0	0.7	5.9	3.1	0.8	8.0	4.4	1.4	2.3	1.4	0.7	2.1	1.3	0.6
H14	8.5	4.4	1.7	8.6	4.4	1.8	10.9	6.1	3.0	2.4	1.7	1.3	2.3	1.7	1.2
H15	7.1	3.0	0.8	7.3	3.0	0.8	9.4	4.3	1.3	2.3	1.3	0.5	2.1	1.3	0.5
集計	13.6	4.7	0.7	13.0	4.7	0.8	15.3	6.3	1.2	1.7	1.6	0.5	2.3	1.6	0.4

※集計：最大=10ヶ年最大値，最小=10ヶ年最小値，平均=10ヶ年平均値

表6.1.1-566　現況及び大橋川改修後の塩分【宍道湖北岸，H.P.-1.0m】

(psu)

年度	予測結果									変化量					
	現　況 ①			バックグラウンド後 ②			大橋川改修後 ③			大橋川改修後－現　況 ③－①			大橋川改修後－バックグラウンド後 ③－②		
	最大	平均	最小	最大	平均	最小	最大	平均	最小	最大	平均	最小	最大	平均	最小
H6	12.1	7.8	3.7	11.5	7.7	3.9	13.7	9.5	5.4	1.6	1.7	1.7	2.2	1.8	1.5
H7	8.5	4.3	2.3	8.3	4.4	2.5	10.2	5.7	3.4	1.7	1.4	1.1	1.9	1.3	0.9
H8	6.6	4.3	2.9	6.7	4.3	2.9	8.6	5.6	3.6	2.0	1.3	0.7	1.9	1.3	0.7
H9	5.9	3.1	0.8	6.0	3.2	0.8	8.0	4.4	1.1	2.1	1.3	0.3	2.0	1.2	0.3
H10	4.2	2.7	1.7	4.4	2.7	1.8	5.8	3.7	2.5	1.6	1.0	0.8	1.4	1.0	0.7
H11	7.3	4.4	2.0	7.5	4.5	2.1	9.6	6.0	2.8	2.3	1.6	0.8	2.1	1.5	0.7
H12	7.7	5.0	3.2	8.0	5.0	3.3	10.0	6.6	4.3	2.3	1.6	1.1	2.0	1.6	1.0
H13	5.5	2.8	0.8	5.7	2.9	0.9	7.7	4.0	1.4	2.2	1.2	0.6	2.0	1.1	0.5
H14	7.9	4.0	1.5	8.0	4.1	1.6	10.2	5.6	2.5	2.3	1.6	1.0	2.2	1.5	0.9
H15	6.6	2.8	0.8	6.8	2.8	0.8	8.8	3.9	1.2	2.2	1.1	0.4	2.0	1.1	0.4
集計	12.1	4.1	0.8	11.5	4.2	0.8	13.7	5.5	1.1	1.6	1.4	0.3	2.2	1.3	0.3

表6.1.1-567　現況及び大橋川改修後の塩分【宍道湖北岸，H.P.-2.0m】

(psu)

年度	予測結果									変化量					
	現　況 ①			バックグラウンド後 ②			大橋川改修後 ③			大橋川改修後－現　況 ③－①			大橋川改修後－バックグラウンド後 ③－②		
	最大	平均	最小	最大	平均	最小	最大	平均	最小	最大	平均	最小	最大	平均	最小
H6	12.3	7.8	3.7	11.8	7.7	3.9	14.0	9.6	5.4	1.7	1.8	1.7	2.2	1.9	1.5
H7	8.6	4.4	2.3	8.4	4.4	2.5	10.3	5.7	3.4	1.7	1.3	1.1	1.9	1.3	0.9
H8	6.6	4.3	2.9	6.7	4.3	2.9	8.5	5.6	3.6	1.9	1.3	0.7	1.8	1.3	0.7
H9	5.8	3.1	0.8	5.9	3.2	0.9	7.9	4.4	1.2	2.1	1.3	0.4	2.0	1.2	0.3
H10	4.1	2.6	1.7	4.2	2.7	1.8	5.6	3.7	2.6	1.5	1.1	0.9	1.4	1.0	0.8
H11	7.2	4.4	2.1	7.4	4.5	2.2	9.4	6.1	3.0	2.2	1.7	0.9	2.0	1.6	0.8
H12	7.7	5.0	3.2	7.9	5.0	3.4	10.0	6.6	4.4	2.3	1.6	1.2	2.1	1.6	1.0
H13	5.4	2.8	0.8	5.6	2.8	0.8	7.5	4.0	1.3	2.1	1.2	0.5	1.9	1.2	0.5
H14	7.8	4.0	1.4	7.9	4.0	1.5	10.0	5.6	2.4	2.2	1.6	1.0	2.1	1.6	0.9
H15	6.6	2.7	0.8	6.8	2.8	0.7	8.7	3.9	1.2	2.1	1.2	0.4	1.9	1.1	0.5
集計	12.3	4.1	0.8	11.8	4.1	0.7	14.0	5.5	1.2	1.7	1.4	0.4	2.2	1.4	0.5

表6.1.1-568　現況及び大橋川改修後の塩分【宍道湖北岸，H.P.-3.0m】

(psu)

年度	予測結果									変化量					
	現　況 ①			バックグラウンド後 ②			大橋川改修後 ③			大橋川改修後－現　況 ③－①			大橋川改修後－バックグラウンド後 ③－②		
	最大	平均	最小	最大	平均	最小	最大	平均	最小	最大	平均	最小	最大	平均	最小
H6	13.0	8.3	4.0	12.5	8.2	4.2	14.7	10.1	5.8	1.7	1.8	1.8	2.2	1.9	1.6
H7	9.0	4.7	2.6	8.7	4.8	2.7	10.7	6.2	3.7	1.7	1.5	1.1	2.0	1.4	1.0
H8	6.9	4.7	3.1	7.0	4.7	3.0	9.0	6.1	3.8	2.1	1.4	0.7	2.0	1.4	0.8
H9	6.1	3.4	0.9	6.2	3.5	0.9	8.2	4.8	1.4	2.1	1.4	0.5	2.0	1.3	0.5
H10	4.6	3.0	1.9	4.8	3.0	2.0	6.3	4.1	2.9	1.7	1.1	1.0	1.5	1.1	0.9
H11	7.6	4.8	2.6	7.8	5.0	2.7	9.9	6.6	3.6	2.3	1.8	1.0	2.1	1.6	0.9
H12	8.2	5.4	3.9	8.4	5.4	4.1	10.6	7.1	5.3	2.4	1.7	1.4	2.2	1.7	1.2
H13	5.7	3.0	0.9	5.9	3.1	1.0	7.9	4.4	1.6	2.2	1.4	0.7	2.0	1.3	0.6
H14	8.1	4.3	1.6	8.3	4.3	1.7	10.4	5.9	2.7	2.3	1.6	1.1	2.1	1.6	1.0
H15	6.9	3.0	0.9	7.1	3.1	0.8	9.1	4.3	1.4	2.2	1.3	0.5	2.0	1.2	0.6
集計	13.0	4.5	0.9	12.5	4.5	0.8	14.7	6.0	1.4	1.7	1.5	0.5	2.2	1.5	0.6

表6.1.1-569　現況及び大橋川改修後の塩分【宍道湖北岸，H.P.-4.0m】

(psu)

年度	予測結果									変化量					
	現　況 ①			バックグラウンド後 ②			大橋川改修後 ③			大橋川改修後－現　況 ③－①			大橋川改修後－バックグラウンド後 ③－②		
	最大	平均	最小	最大	平均	最小	最大	平均	最小	最大	平均	最小	最大	平均	最小
H6	13.6	8.6	4.3	13.0	8.5	4.5	15.3	10.5	6.1	1.7	1.9	1.8	2.3	2.0	1.6
H7	9.1	4.9	2.6	8.9	5.0	2.8	10.9	6.5	3.8	1.8	1.6	1.2	2.0	1.5	1.0
H8	7.0	4.9	3.2	7.1	4.9	3.1	9.1	6.4	4.0	2.1	1.5	0.8	2.0	1.5	0.9
H9	6.1	3.5	0.9	6.2	3.6	1.0	8.3	5.0	1.5	2.2	1.5	0.6	2.1	1.4	0.5
H10	4.9	3.1	2.0	5.0	3.2	2.1	6.7	4.4	3.1	1.8	1.3	1.1	1.7	1.2	1.0
H11	7.8	5.1	3.1	8.0	5.3	3.3	10.1	7.0	4.3	2.3	1.9	1.2	2.1	1.7	1.0
H12	8.3	5.7	4.1	8.6	5.7	4.2	10.7	7.4	5.8	2.4	1.7	1.7	2.1	1.7	1.6
H13	5.7	3.1	1.0	5.9	3.2	1.0	7.9	4.5	1.7	2.2	1.4	0.7	2.0	1.3	0.7
H14	8.1	4.4	1.6	8.3	4.4	1.7	10.4	6.1	2.7	2.3	1.7	1.1	2.1	1.7	1.0
H15	7.0	3.1	0.9	7.2	3.2	0.9	9.2	4.5	1.4	2.2	1.4	0.5	2.0	1.3	0.5
集計	13.6	4.6	0.9	13.0	4.7	0.9	15.3	6.2	1.4	1.7	1.6	0.5	2.3	1.5	0.5

※集計：最大=10ヶ年最大値，最小=10ヶ年最小値，平均=10ヶ年平均値

表6.1.1-570　現況及び大橋川改修後の塩分【宍道湖南岸，H.P.-1.0m】

(psu)

年度	予測結果									変化量					
	現　況 ①			バックグラウンド後 ②			大橋川改修後 ③			大橋川改修後－現　況 ③－①			大橋川改修後－バックグラウンド後 ③－②		
	最大	平均	最小	最大	平均	最小	最大	平均	最小	最大	平均	最小	最大	平均	最小
H6	11.6	7.7	3.6	11.1	7.6	3.9	13.2	9.4	5.3	1.6	1.7	1.7	2.1	1.8	1.4
H7	8.8	4.3	2.4	8.5	4.4	2.6	10.5	5.7	3.5	1.7	1.4	1.1	2.0	1.3	0.9
H8	6.3	4.1	2.9	6.4	4.1	2.9	8.2	5.4	3.8	1.9	1.3	0.9	1.8	1.3	0.9
H9	5.5	3.0	0.8	5.7	3.1	0.9	7.5	4.3	1.3	2.0	1.3	0.5	1.8	1.2	0.4
H10	3.5	2.5	1.6	3.6	2.5	1.7	4.9	3.5	2.6	1.4	1.0	1.0	1.3	1.0	0.9
H11	7.0	4.2	2.2	7.2	4.3	2.3	9.2	5.8	2.9	2.2	1.6	0.7	2.0	1.5	0.6
H12	7.2	4.8	2.8	7.4	4.8	2.9	9.4	6.3	3.8	2.2	1.5	1.0	2.0	1.5	0.9
H13	4.8	2.6	0.8	5.0	2.7	0.9	6.7	3.8	1.3	1.9	1.2	0.5	1.7	1.1	0.4
H14	7.4	3.9	1.2	7.6	3.9	1.3	9.6	5.4	2.2	2.2	1.5	1.0	2.0	1.5	0.9
H15	6.2	2.6	0.8	6.4	2.7	0.8	8.2	3.8	1.3	2.0	1.2	0.5	1.8	1.1	0.5
集計	11.6	4.0	0.8	11.1	4.0	0.8	13.2	5.3	1.3	1.6	1.3	0.5	2.1	1.3	0.5

表6.1.1-571　現況及び大橋川改修後の塩分【宍道湖南岸，H.P.-2.0m】

(psu)

年度	予測結果									変化量					
	現　況 ①			バックグラウンド後 ②			大橋川改修後 ③			大橋川改修後－現　況 ③－①			大橋川改修後－バックグラウンド後 ③－②		
	最大	平均	最小	最大	平均	最小	最大	平均	最小	最大	平均	最小	最大	平均	最小
H6	12.3	8.0	3.9	11.7	7.9	4.2	14.0	9.7	5.8	1.7	1.7	1.9	2.3	1.8	1.6
H7	9.0	4.5	2.4	8.8	4.5	2.6	10.7	5.9	3.6	1.7	1.4	1.2	1.9	1.4	1.0
H8	6.4	4.2	3.0	6.5	4.3	3.0	8.4	5.6	3.8	2.0	1.4	0.8	1.9	1.3	0.8
H9	5.7	3.1	0.8	5.8	3.2	0.9	7.7	4.4	1.3	2.0	1.3	0.5	1.9	1.2	0.4
H10	3.6	2.6	1.7	3.8	2.6	1.8	5.2	3.6	2.8	1.6	1.0	1.1	1.4	1.0	1.0
H11	7.1	4.4	2.5	7.3	4.5	2.6	9.3	6.1	3.4	2.2	1.7	0.9	2.0	1.6	0.8
H12	7.4	5.0	3.2	7.7	5.0	3.3	9.7	6.6	4.4	2.3	1.6	1.2	2.0	1.6	1.1
H13	4.9	2.7	0.9	5.0	2.8	0.9	6.9	3.9	1.4	2.0	1.2	0.5	1.9	1.1	0.5
H14	7.5	4.0	1.3	7.6	4.0	1.4	9.7	5.5	2.3	2.2	1.5	1.0	2.1	1.5	0.9
H15	6.3	2.7	0.8	6.5	2.8	0.8	8.3	3.9	1.3	2.0	1.2	0.5	1.8	1.1	0.5
集計	12.3	4.1	0.8	11.7	4.2	0.8	14.0	5.5	1.3	1.7	1.4	0.5	2.3	1.3	0.5

表6.1.1-572　現況及び大橋川改修後の塩分【宍道湖南岸，H.P.-3.0m】

(psu)

年度	予測結果									変化量					
	現　況 ①			バックグラウンド後 ②			大橋川改修後 ③			大橋川改修後－現　況 ③－①			大橋川改修後－バックグラウンド後 ③－②		
	最大	平均	最小	最大	平均	最小	最大	平均	最小	最大	平均	最小	最大	平均	最小
H6	12.7	8.2	4.1	12.1	8.1	4.4	14.4	10.0	6.0	1.7	1.8	1.9	2.3	1.9	1.6
H7	9.2	4.6	2.5	9.0	4.7	2.7	10.9	6.1	3.7	1.7	1.5	1.2	1.9	1.4	1.0
H8	6.6	4.4	3.2	6.7	4.5	3.2	8.6	5.8	4.0	2.0	1.4	0.8	1.9	1.3	0.8
H9	5.8	3.3	0.9	5.9	3.4	0.9	7.9	4.6	1.3	2.1	1.3	0.4	2.0	1.2	0.4
H10	3.8	2.8	1.8	4.0	2.8	1.9	5.4	3.9	2.9	1.6	1.1	1.1	1.4	1.1	1.0
H11	7.2	4.6	2.9	7.4	4.7	3.0	9.5	6.3	3.9	2.3	1.7	1.0	2.1	1.6	0.9
H12	7.6	5.2	3.5	7.9	5.2	3.7	10.0	6.9	4.9	2.4	1.7	1.4	2.1	1.7	1.2
H13	4.9	2.8	0.9	5.1	2.9	1.0	7.0	4.1	1.5	2.1	1.3	0.6	1.9	1.2	0.5
H14	7.6	4.1	1.3	7.7	4.1	1.4	9.8	5.7	2.3	2.2	1.6	1.0	2.1	1.6	0.9
H15	6.4	2.8	0.9	6.6	2.9	0.9	8.5	4.1	1.4	2.1	1.3	0.5	1.9	1.2	0.5
集計	12.7	4.3	0.9	12.1	4.3	0.9	14.4	5.8	1.3	1.7	1.5	0.4	2.3	1.5	0.4

表6.1.1-573　現況及び大橋川改修後の塩分【宍道湖南岸，H.P.-4.0m】

(psu)

年度	予測結果									変化量					
	現　況 ①			バックグラウンド後 ②			大橋川改修後 ③			大橋川改修後－現　況 ③－①			大橋川改修後－バックグラウンド後 ③－②		
	最大	平均	最小	最大	平均	最小	最大	平均	最小	最大	平均	最小	最大	平均	最小
H6	13.3	8.5	4.4	12.7	8.4	4.7	15.0	10.4	6.3	1.7	1.9	1.9	2.3	2.0	1.6
H7	9.3	4.9	2.5	9.1	4.9	2.7	11.1	6.4	3.7	1.8	1.5	1.2	2.0	1.5	1.0
H8	6.7	4.7	3.3	6.8	4.7	3.2	8.8	6.2	4.1	2.1	1.5	0.8	2.0	1.5	0.9
H9	5.9	3.4	0.9	6.0	3.6	1.0	8.0	4.9	1.4	2.1	1.5	0.5	2.0	1.3	0.4
H10	4.2	3.0	1.9	4.4	3.0	2.0	6.0	4.2	3.2	1.8	1.2	1.3	1.6	1.2	1.2
H11	7.4	4.9	3.2	7.6	5.0	3.3	9.8	6.7	4.4	2.4	1.8	1.2	2.2	1.7	1.1
H12	7.9	5.5	4.1	8.2	5.5	4.2	10.3	7.2	5.6	2.4	1.7	1.5	2.1	1.7	1.4
H13	5.0	2.9	1.0	5.2	3.0	1.1	7.2	4.3	1.6	2.2	1.4	0.6	2.0	1.3	0.5
H14	7.7	4.2	1.4	7.8	4.3	1.5	9.9	5.9	2.5	2.2	1.7	1.1	2.1	1.6	1.0
H15	6.5	2.9	0.9	6.7	3.0	0.9	8.7	4.3	1.5	2.2	1.4	0.6	2.0	1.3	0.6
集計	13.3	4.5	0.9	12.7	4.5	0.9	15.0	6.1	1.4	1.7	1.6	0.5	2.3	1.6	0.5

※集計：最大=10ヶ年最大値，最小=10ヶ年最小値，平均=10ヶ年平均値

表6.1.1-574　現況及び大橋川改修後の塩分【宍道湖東岸，H.P.-1.0m】

(psu)

年度	予測結果									変化量					
	現　況 ①			バックグラウンド後 ②			大橋川改修後 ③			大橋川改修後－現　況 ③－①			大橋川改修後－バックグラウンド後 ③－②		
	最大	平均	最小	最大	平均	最小	最大	平均	最小	最大	平均	最小	最大	平均	最小
H6	15.7	10.7	5.9	15.1	10.6	6.2	17.5	12.7	8.0	1.8	2.0	2.1	2.4	2.1	1.8
H7	9.7	6.3	3.5	9.8	6.4	3.7	12.2	8.2	5.2	2.5	1.9	1.7	2.4	1.8	1.5
H8	9.9	6.6	4.4	10.0	6.7	4.4	11.8	8.5	5.6	1.9	1.9	1.2	1.8	1.8	1.2
H9	7.7	4.9	1.6	7.8	5.0	1.7	10.1	6.6	2.3	2.4	1.7	0.7	2.3	1.6	0.6
H10	7.3	5.0	2.9	7.5	5.1	3.1	9.4	6.6	4.9	2.1	1.6	2.0	1.9	1.5	1.8
H11	10.0	7.1	4.6	10.3	7.3	4.7	12.5	9.3	5.8	2.5	2.2	1.2	2.2	2.0	1.1
H12	9.4	7.2	5.1	9.3	7.2	5.3	11.5	9.2	7.3	2.1	2.0	2.2	2.2	2.0	2.0
H13	7.5	4.6	2.1	7.6	4.7	2.1	9.8	6.4	3.2	2.3	1.8	1.1	2.2	1.7	1.1
H14	10.8	6.3	2.4	10.8	6.4	2.6	13.0	8.4	3.9	2.2	2.1	1.5	2.2	2.0	1.3
H15	8.3	4.8	2.1	8.6	4.9	2.1	10.7	6.7	3.3	2.4	1.9	1.2	2.1	1.8	1.2
集計	15.7	6.4	1.6	15.1	6.4	1.7	17.5	8.3	2.3	1.8	1.9	0.7	2.4	1.9	0.6

表6.1.1-575　現況及び大橋川改修後の塩分【宍道湖東岸，H.P.-2.0m】

(psu)

年度	予測結果									変化量					
	現　況 ①			バックグラウンド後 ②			大橋川改修後 ③			大橋川改修後－現　況 ③－①			大橋川改修後－バックグラウンド後 ③－②		
	最大	平均	最小	最大	平均	最小	最大	平均	最小	最大	平均	最小	最大	平均	最小
H6	15.0	10.2	5.6	14.4	10.1	5.9	17.0	12.2	7.8	2.0	2.0	2.2	2.6	2.1	1.9
H7	9.3	5.9	3.3	9.2	6.0	3.5	11.5	7.7	4.9	2.2	1.8	1.6	2.3	1.7	1.4
H8	9.1	6.2	4.0	9.2	6.3	4.0	11.2	8.0	5.2	2.1	1.8	1.2	2.0	1.7	1.2
H9	7.2	4.6	1.5	7.3	4.7	1.6	9.7	6.2	2.2	2.5	1.6	0.7	2.4	1.5	0.6
H10	6.7	4.7	2.7	6.9	4.7	2.9	8.8	6.2	4.6	2.1	1.5	1.9	1.9	1.5	1.7
H11	9.3	6.6	4.4	9.6	6.8	4.5	12.0	8.8	5.6	2.7	2.2	1.2	2.4	2.0	1.1
H12	8.8	6.8	4.8	9.1	6.8	4.9	11.3	8.8	6.8	2.5	2.0	2.0	2.2	2.0	1.9
H13	7.0	4.3	1.8	7.0	4.4	1.9	9.3	6.0	2.9	2.3	1.7	1.1	2.3	1.6	1.0
H14	10.3	5.9	2.3	10.3	6.0	2.4	12.5	8.0	3.7	2.2	2.1	1.4	2.2	2.0	1.3
H15	7.9	4.5	1.9	8.1	4.6	1.9	10.3	6.3	3.0	2.4	1.8	1.1	2.2	1.7	1.1
集計	15.0	6.0	1.5	14.4	6.0	1.6	17.0	7.8	2.2	2.0	1.8	0.7	2.6	1.8	0.6

表6.1.1-576　現況及び大橋川改修後の塩分【宍道湖東岸，H.P.-3.0m】

(psu)

年度	予測結果									変化量					
	現　況 ①			バックグラウンド後 ②			大橋川改修後 ③			大橋川改修後－現　況 ③－①			大橋川改修後－バックグラウンド後 ③－②		
	最大	平均	最小	最大	平均	最小	最大	平均	最小	最大	平均	最小	最大	平均	最小
H6	15.2	10.4	5.8	14.6	10.3	6.1	17.0	12.3	7.9	1.8	1.9	2.1	2.4	2.0	1.8
H7	9.4	6.2	3.4	9.5	6.2	3.7	11.7	7.9	5.0	2.3	1.7	1.6	2.2	1.7	1.3
H8	9.5	6.4	4.1	9.6	6.5	4.1	11.4	8.1	5.2	1.9	1.7	1.1	1.8	1.6	1.1
H9	7.5	4.8	1.6	7.6	4.9	1.7	9.8	6.4	2.3	2.3	1.6	0.7	2.2	1.5	0.6
H10	7.1	4.9	2.8	7.3	4.9	3.0	9.1	6.3	4.7	2.0	1.4	1.9	1.8	1.4	1.7
H11	9.6	6.9	4.6	9.8	7.1	4.7	12.0	8.9	5.7	2.4	2.0	1.1	2.2	1.8	1.0
H12	9.0	7.1	5.0	9.3	7.0	5.1	11.4	8.9	7.0	2.4	1.8	2.0	2.1	1.9	1.9
H13	7.3	4.5	1.9	7.3	4.6	2.0	9.5	6.1	3.0	2.2	1.6	1.1	2.2	1.5	1.0
H14	10.5	6.2	2.4	10.5	6.2	2.6	12.6	8.1	3.8	2.1	1.9	1.4	2.1	1.9	1.2
H15	8.1	4.7	2.1	8.3	4.8	2.1	10.4	6.4	3.1	2.3	1.7	1.0	2.1	1.6	1.0
集計	15.2	6.2	1.6	14.6	6.3	1.7	17.0	7.9	2.3	1.8	1.7	0.7	2.4	1.6	0.6

表6.1.1-577　現況及び大橋川改修後の塩分【宍道湖東岸，H.P.-4.0m】

(psu)

年度	予測結果									変化量					
	現　況 ①			バックグラウンド後 ②			大橋川改修後 ③			大橋川改修後－現　況 ③－①			大橋川改修後－バックグラウンド後 ③－②		
	最大	平均	最小	最大	平均	最小	最大	平均	最小	最大	平均	最小	最大	平均	最小
H6	16.6	11.4	6.4	16.0	11.3	6.8	18.1	13.3	8.7	1.5	1.9	2.3	2.1	2.0	1.9
H7	10.4	6.9	3.9	10.6	7.0	4.1	12.8	8.8	5.7	2.4	1.9	1.8	2.2	1.8	1.6
H8	10.8	7.2	4.5	10.9	7.3	4.5	13.0	9.0	5.7	2.2	1.8	1.2	2.1	1.7	1.2
H9	8.4	5.6	2.2	8.5	5.7	2.3	10.9	7.3	2.9	2.5	1.7	0.7	2.4	1.6	0.6
H10	8.4	5.7	3.0	8.6	5.8	3.2	10.6	7.3	5.3	2.2	1.6	2.3	2.0	1.5	2.1
H11	10.3	7.8	5.9	10.5	8.0	6.0	12.9	9.9	7.1	2.6	2.1	1.2	2.4	1.9	1.1
H12	10.1	7.9	5.4	10.1	7.9	5.5	12.3	9.9	7.5	2.2	2.0	2.1	2.2	2.0	2.0
H13	8.2	5.1	2.3	8.2	5.2	2.3	10.5	6.9	3.5	2.3	1.8	1.2	2.3	1.7	1.2
H14	11.8	6.9	2.8	11.8	7.0	2.9	13.8	8.9	4.1	2.0	2.0	1.3	2.0	1.9	1.2
H15	8.6	5.4	2.6	8.8	5.5	2.6	10.9	7.2	3.9	2.3	1.8	1.3	2.1	1.7	1.3
集計	16.6	7.0	2.2	16.0	7.1	2.3	18.1	8.9	2.9	1.5	1.9	0.7	2.1	1.8	0.6

※集計：最大=10ヶ年最大値，最小=10ヶ年最小値，平均=10ヶ年平均値

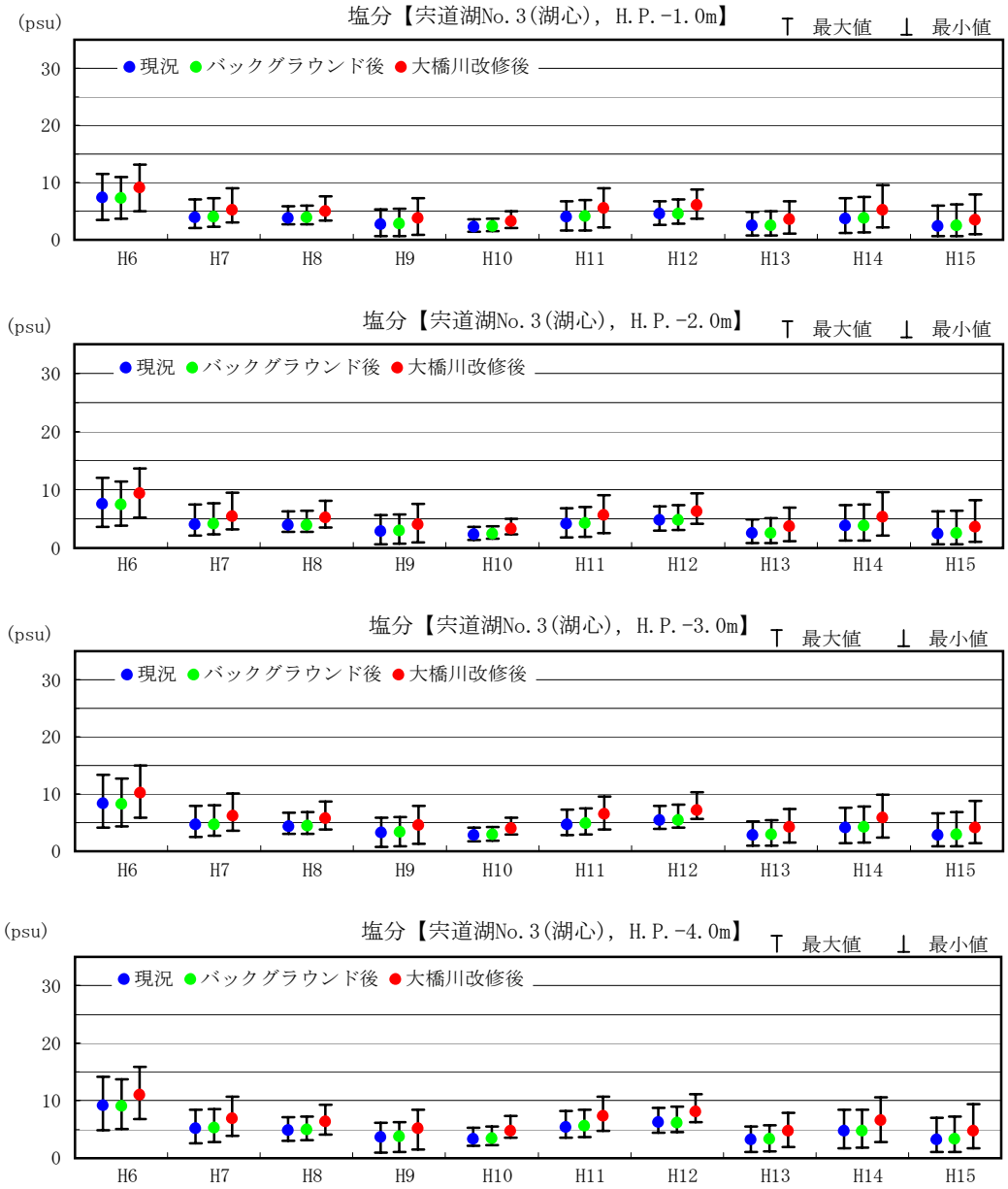

図6.1.1-348　現況及び大橋川改修後の塩分【宍道湖No.3(湖心), 年平均・最大・最小】

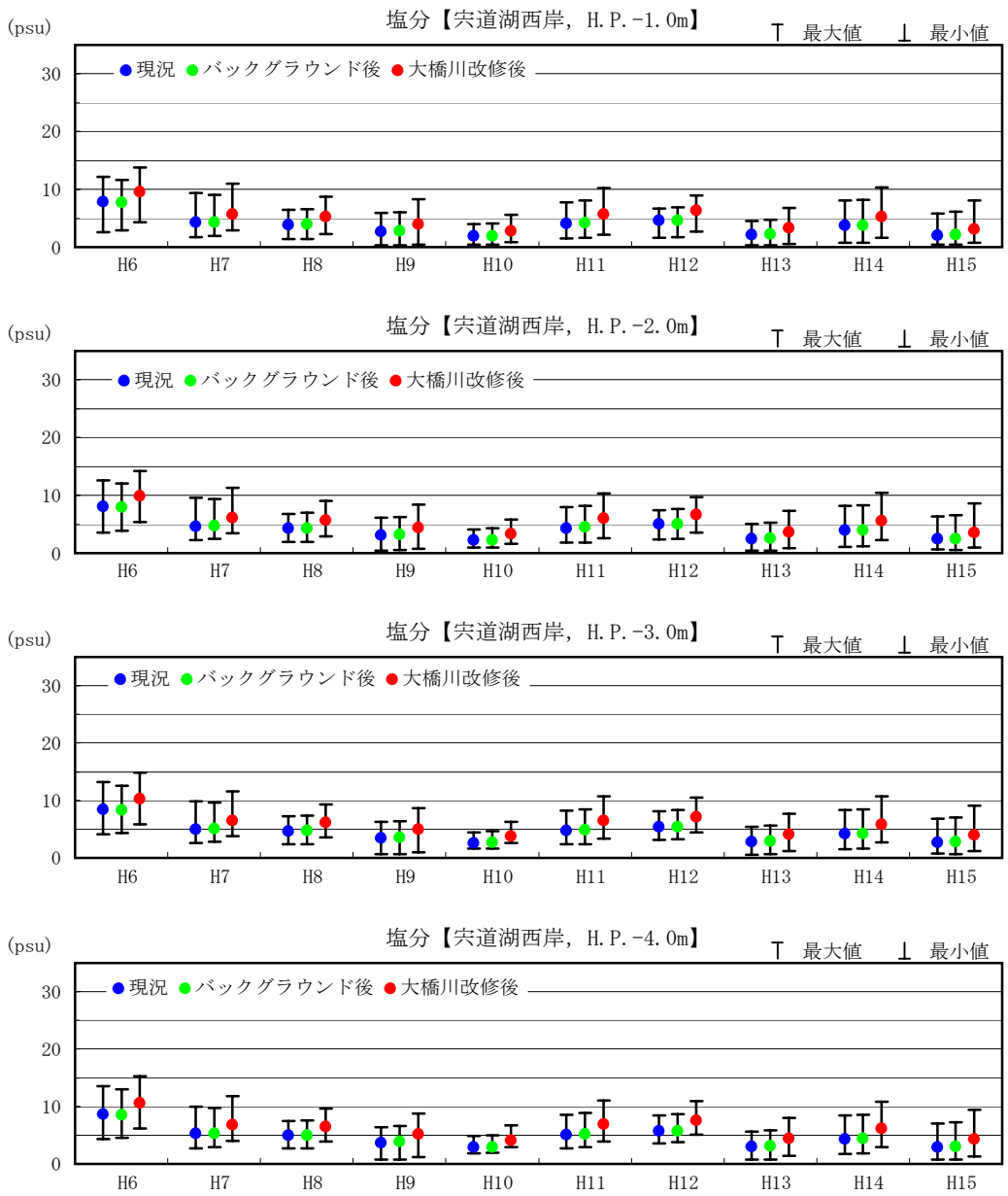

図6.1.1-349　現況及び大橋川改修後の塩分【宍道湖西岸，年平均・最大・最小】

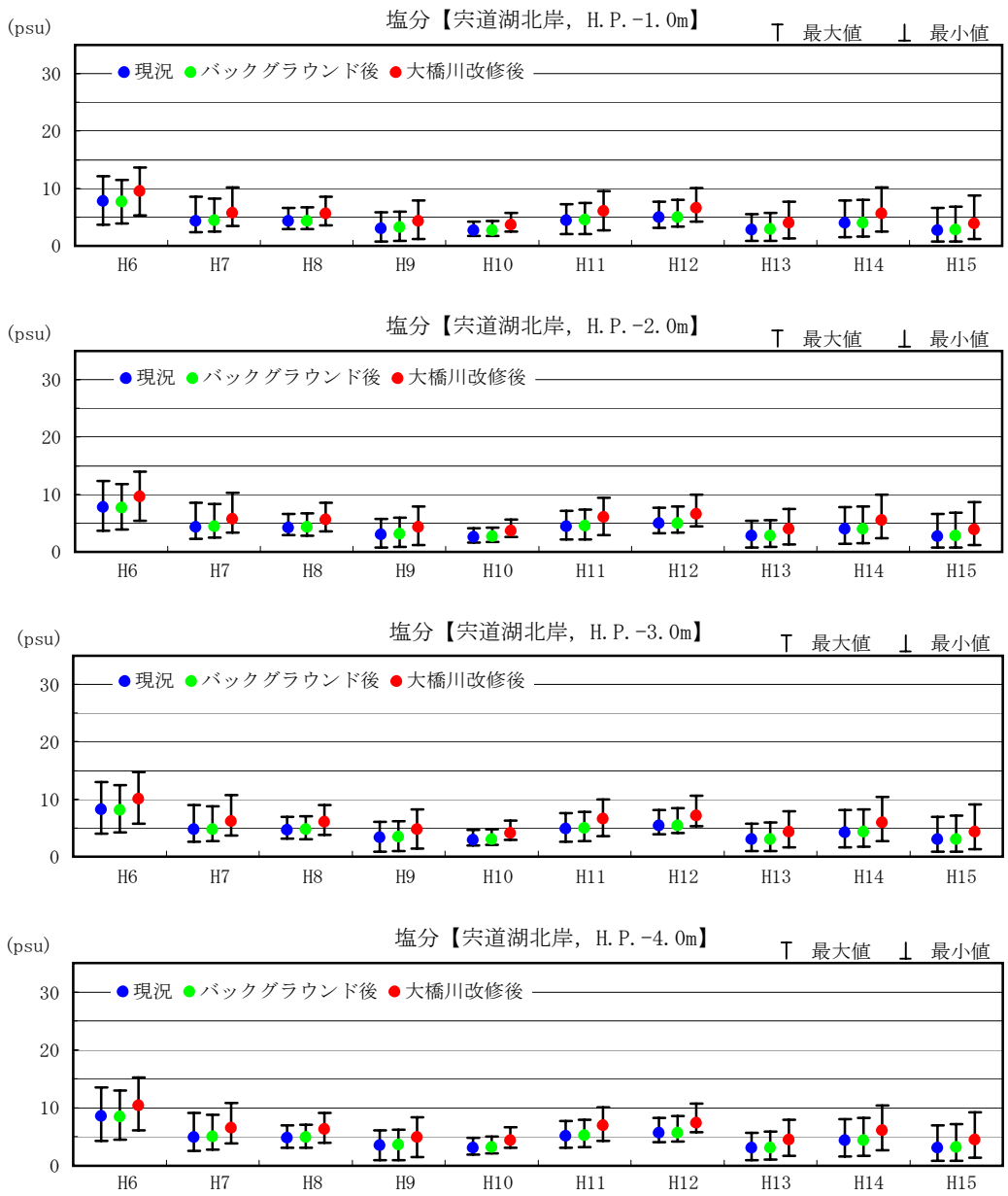

図6.1.1-350　現況及び大橋川改修後の塩分【宍道湖北岸，年平均・最大・最小】

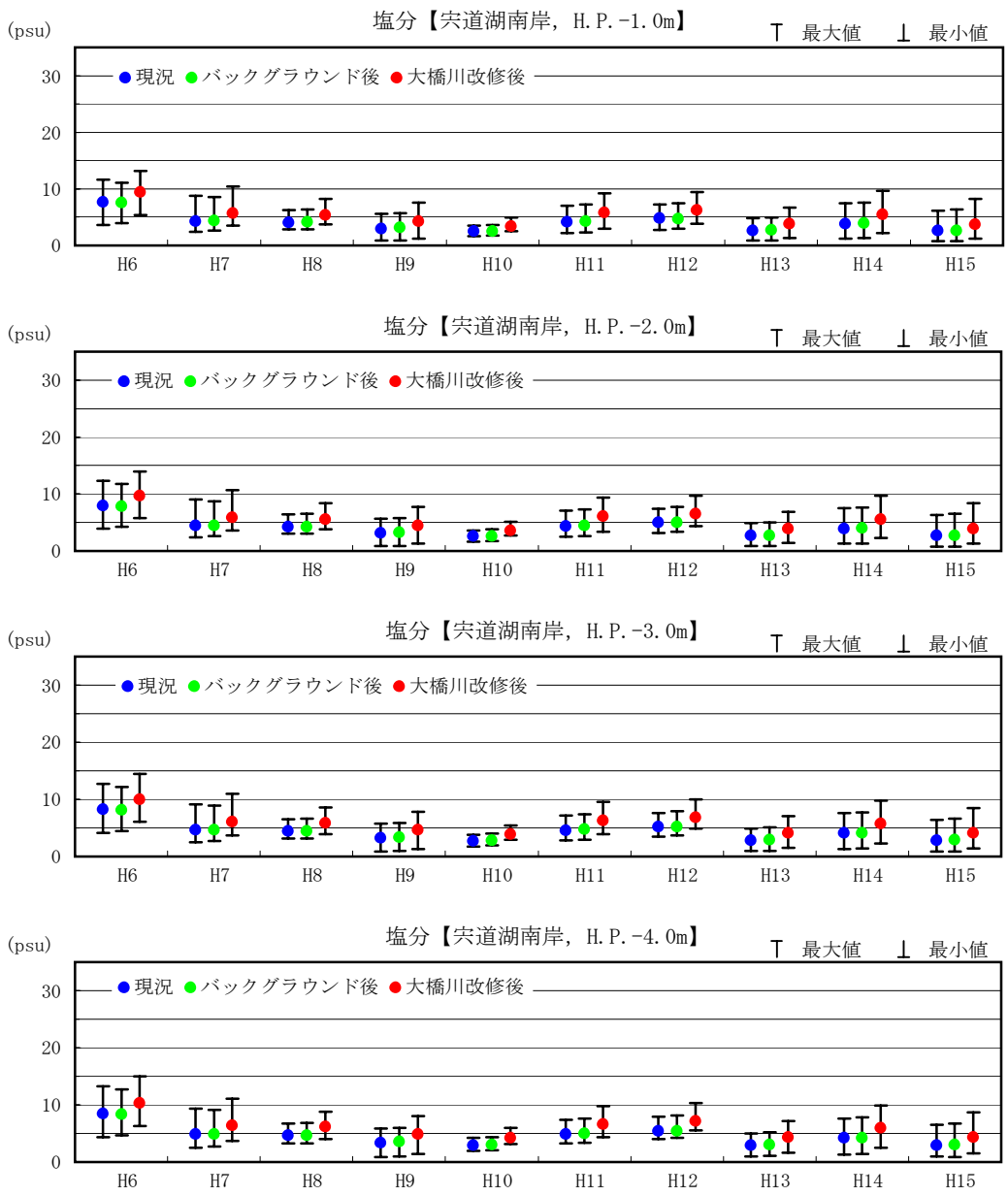

図6.1.1-351　現況及び大橋川改修後の塩分【宍道湖南岸，年平均・最大・最小】

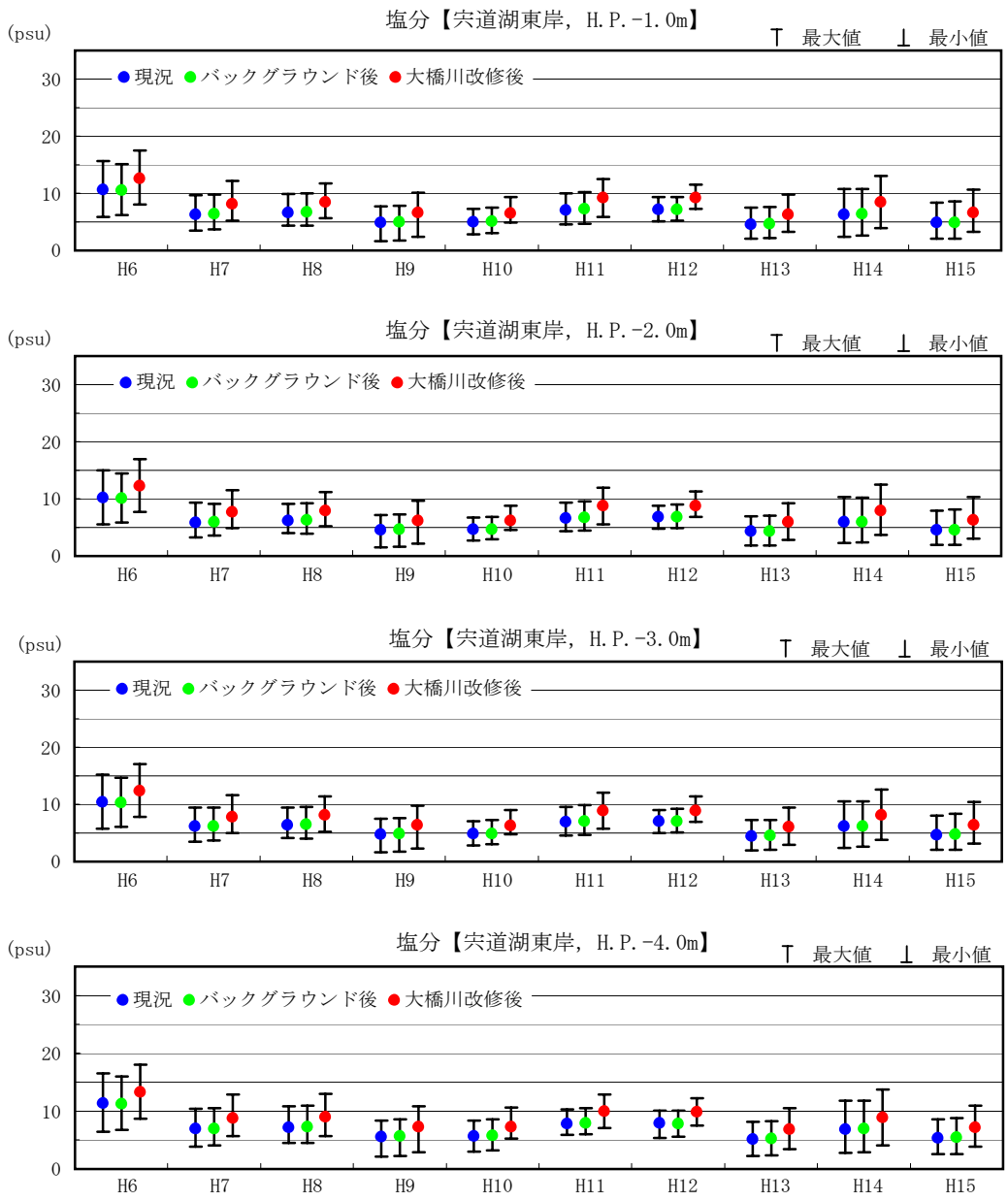

図6.1.1-352　現況及び大橋川改修後の塩分【宍道湖東岸，年平均・最大・最小】

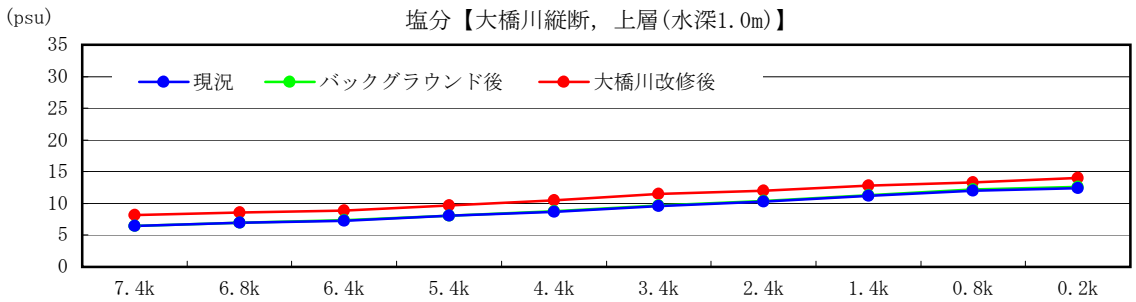

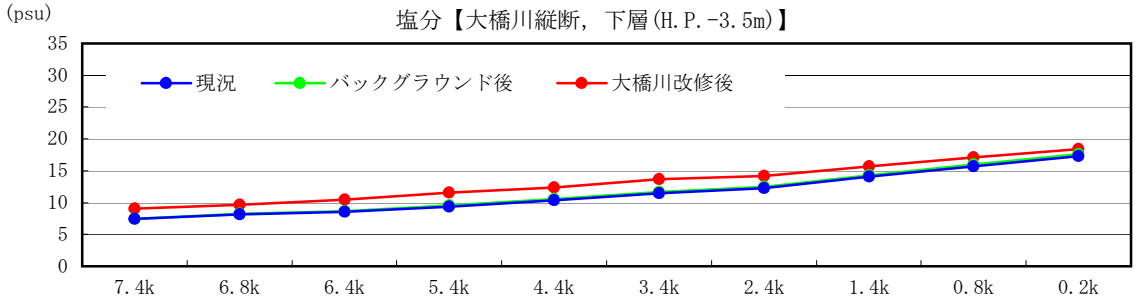

図6.1.1-353　現況及び大橋川改修後の塩分【大橋川縦断，10ヶ年平均】

表6.1.1-578　現況及び大橋川改修後の塩分【大橋川7.4k，上層(水深1.0m)】

(psu)

年度	予測結果									変化量					
	現　況 ①			バックグラウンド後 ②			大橋川改修後 ③			大橋川改修後－現　況 ③－①			大橋川改修後－バックグラウンド後 ③－②		
	最大	平均	最小	最大	平均	最小	最大	平均	最小	最大	平均	最小	最大	平均	最小
H6	16.0	10.8	5.8	15.4	10.7	6.1	17.5	12.6	7.9	1.5	1.8	2.1	2.1	1.9	1.8
H7	9.9	6.4	3.6	10.0	6.4	3.8	12.2	8.1	5.1	2.3	1.7	1.5	2.2	1.7	1.3
H8	9.9	6.8	4.4	10.0	6.8	4.4	11.6	8.4	5.5	1.7	1.6	1.1	1.6	1.6	1.1
H9	7.8	4.9	1.5	7.9	5.1	1.6	10.1	6.6	2.2	2.3	1.7	0.7	2.2	1.5	0.6
H10	7.5	5.0	2.9	7.7	5.1	3.1	9.3	6.5	4.9	1.8	1.5	2.0	1.6	1.4	1.8
H11	10.2	7.2	4.5	10.5	7.4	4.6	12.5	9.2	5.6	2.3	2.0	1.1	2.0	1.8	1.0
H12	9.5	7.3	5.3	9.2	7.3	5.4	11.3	9.2	7.3	1.8	1.9	2.0	2.1	1.9	1.9
H13	7.8	4.6	2.1	7.9	4.7	2.1	9.8	6.3	3.1	2.0	1.7	1.0	1.9	1.6	1.0
H14	10.9	6.4	2.4	10.9	6.5	2.5	13.0	8.4	3.8	2.1	2.0	1.4	2.1	1.9	1.3
H15	8.3	4.8	2.1	8.6	4.9	2.0	10.6	6.6	3.1	2.3	1.8	1.0	2.0	1.7	1.1
集計	16.0	6.4	1.5	15.4	6.5	1.6	17.5	8.2	2.2	1.5	1.8	0.7	2.1	1.7	0.6

表6.1.1-579　現況及び大橋川改修後の塩分【大橋川7.4k，下層(H.P-3.5m)】

(psu)

年度	予測結果									変化量					
	現　況 ①			バックグラウンド後 ②			大橋川改修後 ③			大橋川改修後－現　況 ③－①			大橋川改修後－バックグラウンド後 ③－②		
	最大	平均	最小	最大	平均	最小	最大	平均	最小	最大	平均	最小	最大	平均	最小
H6	16.8	11.7	6.5	16.3	11.6	6.8	18.1	13.3	8.4	1.3	1.6	1.9	1.8	1.7	1.6
H7	11.3	7.4	4.4	11.4	7.5	4.6	13.2	9.0	5.9	1.9	1.6	1.5	1.8	1.5	1.3
H8	11.1	7.8	5.1	11.2	7.9	5.1	12.4	9.4	6.4	1.3	1.6	1.3	1.2	1.5	1.3
H9	8.7	5.8	2.0	8.9	6.0	2.1	10.7	7.4	2.8	2.0	1.6	0.8	1.8	1.4	0.7
H10	8.8	6.0	3.5	9.0	6.0	3.7	10.3	7.3	5.5	1.5	1.3	2.0	1.3	1.3	1.8
H11	11.1	8.3	5.2	11.4	8.5	5.3	13.1	10.1	6.4	2.0	1.8	1.2	1.7	1.6	1.1
H12	10.9	8.3	6.3	10.3	8.3	6.4	12.3	10.1	8.1	1.4	1.8	1.8	2.0	1.8	1.7
H13	9.0	5.5	2.7	9.0	5.6	2.8	10.7	7.1	3.9	1.7	1.6	1.2	1.7	1.5	1.1
H14	12.0	7.6	3.2	12.0	7.6	3.4	13.7	9.4	4.7	1.7	1.8	1.5	1.7	1.8	1.3
H15	9.2	5.8	2.5	9.4	5.9	2.4	11.2	7.4	3.7	2.0	1.6	1.2	1.8	1.5	1.3
集計	16.8	7.4	2.0	16.3	7.5	2.1	18.1	9.1	2.8	1.3	1.7	0.8	1.8	1.6	0.7

表6.1.1-580　現況及び大橋川改修後の塩分【大橋川6.8k，上層(水深1.0m)】

(psu)

年度	予測結果									変化量					
	現　況 ①			バックグラウンド後 ②			大橋川改修後 ③			大橋川改修後－現　況 ③－①			大橋川改修後－バックグラウンド後 ③－②		
	最大	平均	最小	最大	平均	最小	最大	平均	最小	最大	平均	最小	最大	平均	最小
H6	16.5	11.2	6.1	16.0	11.1	6.5	18.0	13.0	8.1	1.5	1.8	2.0	2.0	1.9	1.6
H7	10.6	6.9	3.9	10.7	7.0	4.2	12.7	8.5	5.4	2.1	1.6	1.5	2.0	1.5	1.2
H8	10.5	7.3	4.7	10.6	7.3	4.7	12.0	8.8	5.8	1.5	1.5	1.1	1.4	1.5	1.1
H9	8.2	5.4	1.7	8.4	5.5	1.8	10.4	6.9	2.4	2.2	1.5	0.7	2.0	1.4	0.6
H10	8.1	5.5	3.1	8.3	5.5	3.3	9.8	6.8	5.2	1.7	1.3	2.1	1.5	1.3	1.9
H11	10.7	7.8	4.8	10.9	7.9	4.9	12.8	9.6	5.9	2.1	1.8	1.1	1.9	1.7	1.0
H12	10.2	7.8	5.8	9.6	7.8	5.9	11.6	9.6	7.7	1.4	1.8	1.9	2.0	1.8	1.8
H13	8.4	5.0	2.4	8.4	5.1	2.5	10.3	6.6	3.4	1.9	1.6	1.0	1.9	1.5	0.9
H14	11.5	7.0	2.8	11.5	7.0	2.9	13.4	8.8	4.2	1.9	1.8	1.4	1.9	1.8	1.3
H15	8.7	5.3	2.2	9.0	5.4	2.1	10.8	6.9	3.2	2.1	1.6	1.0	1.8	1.5	1.1
集計	16.5	6.9	1.7	16.0	7.0	1.8	18.0	8.6	2.4	1.5	1.7	0.7	2.0	1.6	0.6

表6.1.1-581　現況及び大橋川改修後の塩分【大橋川6.8k，下層(H.P-3.5m)】

(psu)

年度	予測結果									変化量					
	現　況 ①			バックグラウンド後 ②			大橋川改修後 ③			大橋川改修後－現　況 ③－①			大橋川改修後－バックグラウンド後 ③－②		
	最大	平均	最小	最大	平均	最小	最大	平均	最小	最大	平均	最小	最大	平均	最小
H6	17.5	12.3	7.0	17.0	12.2	7.3	18.6	13.8	8.7	1.1	1.5	1.7	1.6	1.6	1.4
H7	12.3	8.2	4.9	12.5	8.3	5.2	14.0	9.7	6.5	1.7	1.5	1.6	1.5	1.4	1.3
H8	11.8	8.6	5.7	11.9	8.7	5.7	12.8	10.0	7.1	1.0	1.4	1.4	0.9	1.3	1.4
H9	9.5	6.5	2.4	9.5	6.6	2.5	11.3	8.0	3.3	1.8	1.5	0.9	1.8	1.4	0.8
H10	9.5	6.6	4.0	9.8	6.7	4.2	11.0	7.9	5.9	1.5	1.3	1.9	1.2	1.2	1.7
H11	11.7	9.1	5.6	12.0	9.3	5.8	13.6	10.8	6.9	1.9	1.7	1.3	1.6	1.5	1.1
H12	11.9	9.1	6.7	11.3	9.1	7.1	13.2	10.7	8.5	1.3	1.6	1.8	1.9	1.6	1.4
H13	9.8	6.1	3.3	9.8	6.2	3.4	11.2	7.7	4.5	1.4	1.6	1.2	1.4	1.5	1.1
H14	12.7	8.4	3.7	12.8	8.4	3.9	14.2	10.1	5.3	1.5	1.7	1.6	1.4	1.7	1.4
H15	10.0	6.4	2.8	10.2	6.6	2.7	11.7	8.1	4.2	1.7	1.7	1.4	1.5	1.5	1.5
集計	17.5	8.1	2.4	17.0	8.2	2.5	18.6	9.7	3.3	1.1	1.6	0.9	1.6	1.5	0.8

※集計：最大=10ヶ年最大値，最小=10ヶ年最小値，平均=10ヶ年平均値

表6.1.1-582　現況及び大橋川改修後の塩分【大橋川6.4k，上層(水深1.0m)】

(psu)

年度	予測結果									変化量					
	現　況 ①			バックグラウンド後 ②			大橋川改修後 ③			大橋川改修後－現　況 ③－①			大橋川改修後－バックグラウンド後 ③－②		
	最大	平均	最小	最大	平均	最小	最大	平均	最小	最大	平均	最小	最大	平均	最小
H6	17.0	11.7	6.4	16.5	11.6	6.8	18.3	13.3	8.4	1.3	1.6	2.0	1.8	1.7	1.6
H7	11.1	7.3	4.2	11.3	7.4	4.5	13.1	8.8	5.7	2.0	1.5	1.5	1.8	1.4	1.2
H8	11.0	7.7	5.0	11.1	7.7	5.0	12.4	9.2	6.1	1.4	1.5	1.1	1.3	1.5	1.1
H9	8.7	5.7	1.9	8.8	5.9	2.0	10.8	7.2	2.5	2.1	1.5	0.6	2.0	1.3	0.5
H10	8.6	5.8	3.4	8.8	5.9	3.6	10.2	7.1	5.4	1.6	1.3	2.0	1.4	1.2	1.8
H11	11.1	8.2	5.0	11.4	8.4	5.2	13.1	10.0	6.1	2.0	1.8	1.1	1.7	1.6	0.9
H12	10.7	8.2	6.2	10.0	8.2	6.3	12.0	9.9	8.0	1.3	1.7	1.8	2.0	1.7	1.7
H13	8.9	5.3	2.6	8.9	5.4	2.7	10.6	6.9	3.6	1.7	1.6	1.0	1.7	1.5	0.9
H14	11.9	7.4	3.0	12.0	7.4	3.2	13.8	9.2	4.4	1.9	1.8	1.4	1.8	1.8	1.2
H15	9.0	5.6	2.4	9.3	5.7	2.3	11.1	7.2	3.3	2.1	1.6	0.9	1.8	1.5	1.0
集計	17.0	7.3	1.9	16.5	7.4	2.0	18.3	8.9	2.5	1.3	1.6	0.6	1.8	1.5	0.5

表6.1.1-583　現況及び大橋川改修後の塩分【大橋川6.4k，下層(H.P-3.5m)】

(psu)

年度	予測結果									変化量					
	現　況 ①			バックグラウンド後 ②			大橋川改修後 ③			大橋川改修後－現　況 ③－①			大橋川改修後－バックグラウンド後 ③－②		
	最大	平均	最小	最大	平均	最小	最大	平均	最小	最大	平均	最小	最大	平均	最小
H6	17.9	12.7	7.3	17.4	12.6	7.6	19.3	14.5	9.2	1.4	1.8	1.9	1.9	1.9	1.6
H7	12.8	8.6	5.2	13.0	8.7	5.5	14.9	10.5	7.1	2.1	1.9	1.9	1.9	1.8	1.6
H8	12.2	9.0	6.1	12.4	9.1	6.1	13.5	10.9	8.0	1.3	1.9	1.9	1.1	1.8	1.9
H9	10.0	6.8	2.5	10.0	7.0	2.7	12.1	8.7	3.8	2.1	1.9	1.3	2.1	1.7	1.1
H10	10.0	6.9	4.3	10.2	7.1	4.5	11.8	8.7	6.4	1.8	1.8	2.1	1.6	1.6	1.9
H11	12.1	9.5	5.9	12.4	9.7	6.1	14.4	11.6	7.7	2.3	2.1	1.8	2.0	1.9	1.6
H12	12.5	9.5	7.0	11.9	9.5	7.4	14.4	11.5	9.1	1.9	2.0	2.1	2.5	2.0	1.7
H13	10.3	6.4	3.6	10.3	6.5	3.7	12.0	8.4	5.3	1.7	2.0	1.7	1.7	1.9	1.6
H14	13.2	8.8	3.9	13.2	8.9	4.2	15.1	11.0	6.0	1.9	2.2	2.1	1.9	2.1	1.8
H15	10.4	6.8	3.0	10.7	6.9	2.9	12.6	8.9	4.7	2.2	2.1	1.7	1.9	2.0	1.8
集計	17.9	8.5	2.5	17.4	8.6	2.7	19.3	10.5	3.8	1.4	2.0	1.3	1.9	1.9	1.1

表6.1.1-584　現況及び大橋川改修後の塩分【大橋川5.4k，上層(水深1.0m)】

(psu)

年度	予測結果									変化量					
	現　況 ①			バックグラウンド後 ②			大橋川改修後 ③			大橋川改修後－現　況 ③－①			大橋川改修後－バックグラウンド後 ③－②		
	最大	平均	最小	最大	平均	最小	最大	平均	最小	最大	平均	最小	最大	平均	最小
H6	18.0	12.5	6.9	17.5	12.4	7.3	19.1	14.1	8.9	1.1	1.6	2.0	1.6	1.7	1.6
H7	12.2	8.1	4.8	12.3	8.2	5.1	14.1	9.7	6.3	1.9	1.6	1.5	1.8	1.5	1.2
H8	11.6	8.5	5.6	11.8	8.6	5.6	13.1	10.1	6.8	1.5	1.6	1.2	1.3	1.5	1.2
H9	9.4	6.4	2.2	9.6	6.5	2.3	11.5	7.9	3.0	2.1	1.5	0.8	1.9	1.4	0.7
H10	9.5	6.5	3.9	9.7	6.6	4.1	11.1	7.9	6.0	1.6	1.4	2.1	1.4	1.3	1.9
H11	11.8	9.0	5.5	12.1	9.1	5.6	13.8	10.8	6.7	2.0	1.8	1.2	1.7	1.7	1.1
H12	11.7	9.0	6.7	11.1	9.0	7.1	13.1	10.7	8.6	1.4	1.7	1.9	2.0	1.7	1.5
H13	9.8	5.9	3.1	9.8	6.0	3.2	11.4	7.6	4.2	1.6	1.7	1.1	1.6	1.6	1.0
H14	12.7	8.2	3.5	12.8	8.3	3.7	14.6	10.1	5.1	1.9	1.9	1.6	1.8	1.8	1.4
H15	9.8	6.2	2.6	10.0	6.4	2.5	11.9	7.9	3.7	2.1	1.7	1.1	1.9	1.5	1.2
集計	18.0	8.0	2.2	17.5	8.1	2.3	19.1	9.7	3.0	1.1	1.7	0.8	1.6	1.6	0.7

表6.1.1-585　現況及び大橋川改修後の塩分【大橋川5.4k，下層(H.P-3.5m)】

(psu)

年度	予測結果									変化量					
	現　況 ①			バックグラウンド後 ②			大橋川改修後 ③			大橋川改修後－現　況 ③－①			大橋川改修後－バックグラウンド後 ③－②		
	最大	平均	最小	最大	平均	最小	最大	平均	最小	最大	平均	最小	最大	平均	最小
H6	18.8	13.5	7.8	18.5	13.5	8.2	20.0	15.3	10.0	1.2	1.8	2.2	1.5	1.8	1.8
H7	13.9	9.5	6.0	14.1	9.7	6.2	16.0	11.6	8.0	2.1	2.1	2.0	1.9	1.9	1.8
H8	13.0	10.0	6.9	13.2	10.1	7.0	14.5	12.0	8.7	1.5	2.0	1.8	1.3	1.9	1.7
H9	11.2	7.6	3.0	10.8	7.8	3.1	13.1	9.7	4.5	1.9	2.1	1.5	2.3	1.9	1.4
H10	10.9	7.8	5.0	11.2	7.9	5.3	12.9	9.8	7.3	2.0	2.0	2.3	1.7	1.9	2.0
H11	13.0	10.5	6.6	13.3	10.7	6.8	15.3	12.7	8.5	2.3	2.2	1.9	2.0	2.0	1.7
H12	13.9	10.4	7.6	13.4	10.4	8.0	15.9	12.6	10.0	2.0	2.2	2.4	2.5	2.2	2.0
H13	11.2	7.2	4.3	11.2	7.4	4.5	13.1	9.5	6.4	1.9	2.3	2.1	1.9	2.1	1.9
H14	14.1	9.8	4.6	14.2	9.9	4.8	16.5	12.2	6.9	2.4	2.4	2.3	2.3	2.3	2.1
H15	11.8	7.6	3.5	12.0	7.8	3.4	13.8	9.9	5.3	2.0	2.3	1.8	1.8	2.1	1.9
集計	18.8	9.4	3.0	18.5	9.5	3.1	20.0	11.5	4.5	1.2	2.1	1.5	1.5	2.0	1.4

※集計：最大=10ヶ年最大値，最小=10ヶ年最小値，平均=10ヶ年平均値

表6.1.1-586　現況及び大橋川改修後の塩分【大橋川4.4k，上層(水深1.0m)】

(psu)

年度	予測結果									変化量					
	現　況 ①			バックグラウンド後 ②			大橋川改修後 ③			大橋川改修後－現　況 ③－①			大橋川改修後－バックグラウンド後 ③－②		
	最大	平均	最小	最大	平均	最小	最大	平均	最小	最大	平均	最小	最大	平均	最小
H6	18.7	13.1	7.4	18.3	13.0	7.7	19.9	14.8	9.5	1.2	1.7	2.1	1.6	1.8	1.8
H7	13.0	8.8	5.3	13.2	8.9	5.6	15.2	10.6	7.0	2.2	1.8	1.7	2.0	1.7	1.4
H8	12.2	9.2	6.2	12.4	9.3	6.2	13.8	11.0	7.6	1.6	1.8	1.4	1.4	1.7	1.4
H9	10.2	6.9	2.5	10.2	7.1	2.6	12.3	8.7	3.5	2.1	1.8	1.0	2.1	1.6	0.9
H10	10.2	7.0	4.4	10.5	7.2	4.6	12.1	8.7	6.6	1.9	1.7	2.2	1.6	1.5	2.0
H11	12.4	9.7	5.9	12.7	9.9	6.1	14.7	11.8	7.3	2.3	2.1	1.4	2.0	1.9	1.2
H12	12.7	9.7	7.2	12.1	9.7	7.6	14.4	11.7	9.2	1.7	2.0	2.0	2.3	2.0	1.6
H13	10.5	6.5	3.6	10.5	6.6	3.8	12.3	8.4	5.0	1.8	1.9	1.4	1.8	1.8	1.2
H14	13.4	8.9	4.0	13.5	9.0	4.2	15.5	11.0	5.9	2.1	2.1	1.9	2.0	2.0	1.7
H15	10.6	6.8	2.9	10.8	6.9	2.8	12.8	8.7	4.1	2.2	1.9	1.2	2.0	1.8	1.3
集計	18.7	8.7	2.5	18.3	8.8	2.6	19.9	10.5	3.5	1.2	1.8	1.0	1.6	1.7	0.9

表6.1.1-587　現況及び大橋川改修後の塩分【大橋川4.4k，下層(H.P-3.5m)】

(psu)

年度	予測結果									変化量					
	現　況 ①			バックグラウンド後 ②			大橋川改修後 ③			大橋川改修後－現　況 ③－①			大橋川改修後－バックグラウンド後 ③－②		
	最大	平均	最小	最大	平均	最小	最大	平均	最小	最大	平均	最小	最大	平均	最小
H6	19.9	14.5	8.5	19.6	14.4	8.9	20.5	16.0	10.6	0.6	1.5	2.1	0.9	1.6	1.7
H7	15.1	10.5	6.8	15.3	10.7	7.1	17.0	12.5	8.7	1.9	2.0	1.9	1.7	1.8	1.6
H8	14.2	11.0	7.5	14.3	11.1	7.8	15.7	12.9	9.3	1.5	1.9	1.8	1.4	1.8	1.5
H9	12.5	8.5	3.4	11.9	8.7	3.6	14.1	10.5	5.0	1.6	2.0	1.6	2.2	1.8	1.4
H10	12.0	8.7	5.9	12.3	8.9	6.2	13.8	10.6	8.0	1.8	1.9	2.1	1.5	1.7	1.8
H11	14.1	11.6	7.5	14.3	11.8	7.6	16.2	13.6	9.1	2.1	2.0	1.6	1.9	1.8	1.5
H12	15.4	11.4	8.3	14.9	11.5	8.8	17.0	13.5	10.7	1.6	2.1	2.4	2.1	2.0	1.9
H13	12.3	8.1	5.2	12.3	8.3	5.4	14.0	10.3	7.1	1.7	2.2	1.9	1.7	2.0	1.7
H14	15.1	10.9	5.2	15.3	11.0	5.5	17.5	13.1	7.6	2.4	2.2	2.4	2.2	2.1	2.1
H15	13.3	8.6	4.0	13.5	8.8	4.0	14.9	10.7	5.8	1.6	2.1	1.8	1.4	1.9	1.8
集計	19.9	10.4	3.4	19.6	10.5	3.6	20.5	12.4	5.0	0.6	2.0	1.6	0.9	1.9	1.4

表6.1.1-588　現況及び大橋川改修後の塩分【大橋川3.4k，上層(水深1.0m)】

(psu)

年度	予測結果									変化量					
	現　況 ①			バックグラウンド後 ②			大橋川改修後 ③			大橋川改修後－現　況 ③－①			大橋川改修後－バックグラウンド後 ③－②		
	最大	平均	最小	最大	平均	最小	最大	平均	最小	最大	平均	最小	最大	平均	最小
H6	19.5	14.0	8.0	19.1	13.9	8.4	20.7	15.6	10.0	1.2	1.6	2.0	1.6	1.7	1.6
H7	14.3	9.8	6.2	14.5	9.9	6.4	16.2	11.6	7.8	1.9	1.8	1.6	1.7	1.7	1.4
H8	13.1	10.2	7.0	13.3	10.4	7.1	14.6	12.0	8.6	1.5	1.8	1.6	1.3	1.6	1.5
H9	11.5	7.8	3.0	11.3	8.0	3.1	13.3	9.6	4.1	1.8	1.8	1.1	2.0	1.6	1.0
H10	11.3	7.9	5.2	11.6	8.1	5.5	13.0	9.6	7.3	1.7	1.7	2.1	1.4	1.5	1.8
H11	13.3	10.7	6.6	13.6	10.9	6.7	15.5	12.7	7.9	2.2	2.0	1.3	1.9	1.8	1.2
H12	14.2	10.7	7.8	13.6	10.7	8.2	15.7	12.6	9.8	1.5	1.9	2.0	2.1	1.9	1.6
H13	11.6	7.4	4.4	11.6	7.5	4.6	13.2	9.2	5.8	1.6	1.8	1.4	1.6	1.7	1.2
H14	14.4	10.0	4.7	14.5	10.1	4.9	16.5	12.1	6.6	2.1	2.1	1.9	2.0	2.0	1.7
H15	11.9	7.7	3.3	12.1	7.8	3.2	13.7	9.5	4.6	1.8	1.8	1.3	1.6	1.7	1.4
集計	19.5	9.6	3.0	19.1	9.7	3.1	20.7	11.5	4.1	1.2	1.9	1.1	1.6	1.8	1.0

表6.1.1-589　現況及び大橋川改修後の塩分【大橋川3.4k，下層(H.P-3.5m)】

(psu)

年度	予測結果									変化量					
	現　況 ①			バックグラウンド後 ②			大橋川改修後 ③			大橋川改修後－現　況 ③－①			大橋川改修後－バックグラウンド後 ③－②		
	最大	平均	最小	最大	平均	最小	最大	平均	最小	最大	平均	最小	最大	平均	最小
H6	20.8	15.4	9.3	20.5	15.4	9.7	21.5	17.0	11.5	0.7	1.6	2.2	1.0	1.6	1.8
H7	16.3	11.7	7.8	16.6	11.9	8.0	18.3	13.8	9.7	2.0	2.1	1.9	1.7	1.9	1.7
H8	15.8	12.2	8.2	15.9	12.3	8.4	17.3	14.3	10.1	1.5	2.1	1.9	1.4	2.0	1.7
H9	13.9	9.5	4.0	13.3	9.8	4.2	15.4	11.8	6.1	1.5	2.3	2.1	2.1	2.0	1.9
H10	13.3	9.8	6.9	13.7	10.0	7.2	15.2	11.9	8.9	1.9	2.1	2.0	1.5	1.9	1.7
H11	15.3	12.7	8.4	15.5	13.0	8.6	17.4	14.9	10.1	2.1	2.2	1.7	1.9	1.9	1.5
H12	17.0	12.6	9.2	16.5	12.7	9.8	18.5	14.7	11.7	1.5	2.1	2.5	2.0	2.0	1.9
H13	13.4	9.2	6.2	13.4	9.4	6.3	15.2	11.6	8.0	1.8	2.4	1.8	1.8	2.2	1.7
H14	16.6	12.1	6.1	16.8	12.3	6.4	18.9	14.4	8.7	2.3	2.3	2.6	2.1	2.1	2.3
H15	14.8	9.6	4.7	15.1	9.9	4.6	16.5	11.9	6.7	1.7	2.3	2.0	1.4	2.0	2.1
集計	20.8	11.5	4.0	20.5	11.7	4.2	21.5	13.6	6.1	0.7	2.1	2.1	1.0	1.9	1.9

※集計：最大=10ヶ年最大値，最小=10ヶ年最小値，平均=10ヶ年平均値

表6.1.1-590　現況及び大橋川改修後の塩分【大橋川2.4k，上層(水深1.0m)】

(psu)

年度	予測結果									変化量					
	現　況 ①			バックグラウンド後 ②			大橋川改修後 ③			大橋川改修後－現　況 ③－①			大橋川改修後－バックグラウンド後 ③－②		
	最大	平均	最小	最大	平均	最小	最大	平均	最小	最大	平均	最小	最大	平均	最小
H6	20.1	14.5	8.4	19.7	14.5	8.7	21.1	16.1	10.3	1.0	1.6	1.9	1.4	1.6	1.6
H7	15.1	10.5	6.7	15.4	10.7	7.0	16.8	12.2	8.2	1.7	1.7	1.5	1.4	1.5	1.2
H8	14.3	10.9	7.4	14.3	11.1	7.6	15.6	12.6	9.0	1.3	1.7	1.6	1.3	1.5	1.4
H9	12.4	8.4	3.3	12.1	8.6	3.4	13.9	10.1	4.4	1.5	1.7	1.1	1.8	1.5	1.0
H10	12.1	8.5	5.8	12.4	8.6	6.1	13.6	10.1	7.6	1.5	1.6	1.8	1.2	1.5	1.5
H11	14.0	11.4	7.0	14.4	11.6	7.2	16.0	13.2	8.2	2.0	1.8	1.2	1.6	1.6	1.0
H12	15.2	11.4	8.2	14.6	11.4	8.6	16.5	13.1	10.1	1.3	1.7	1.9	1.9	1.7	1.5
H13	12.3	7.9	5.0	12.3	8.1	5.2	13.8	9.7	6.4	1.5	1.8	1.4	1.5	1.6	1.2
H14	15.1	10.8	5.1	15.3	10.9	5.4	17.3	12.7	7.1	2.2	1.9	2.0	2.0	1.8	1.7
H15	12.9	8.2	3.6	13.2	8.4	3.5	14.3	9.9	4.8	1.4	1.7	1.2	1.1	1.5	1.3
集計	20.1	10.3	3.3	19.7	10.4	3.4	21.1	12.0	4.4	1.0	1.7	1.1	1.4	1.6	1.0

表6.1.1-591　現況及び大橋川改修後の塩分【大橋川2.4k，下層(H.P-3.5m)】

(psu)

年度	予測結果									変化量					
	現　況 ①			バックグラウンド後 ②			大橋川改修後 ③			大橋川改修後－現　況 ③－①			大橋川改修後－バックグラウンド後 ③－②		
	最大	平均	最小	最大	平均	最小	最大	平均	最小	最大	平均	最小	最大	平均	最小
H6	21.5	16.1	9.8	21.3	16.2	10.2	21.9	17.6	12.0	0.4	1.5	2.2	0.6	1.4	1.8
H7	17.1	12.6	8.4	17.4	12.8	8.6	18.9	14.4	10.2	1.8	1.8	1.8	1.5	1.6	1.6
H8	16.8	13.0	8.6	16.9	13.2	8.9	18.0	14.9	10.6	1.2	1.9	2.0	1.1	1.7	1.7
H9	14.8	10.3	4.5	14.2	10.6	4.7	16.0	12.3	6.5	1.2	2.0	2.0	1.8	1.7	1.8
H10	14.3	10.6	7.4	14.7	10.8	7.8	15.8	12.4	9.3	1.5	1.8	1.9	1.1	1.6	1.5
H11	16.0	13.5	9.1	16.3	13.8	9.3	17.9	15.4	10.6	1.9	1.9	1.5	1.6	1.6	1.3
H12	18.0	13.5	9.9	17.6	13.6	10.5	19.0	15.3	12.2	1.0	1.8	2.3	1.4	1.7	1.7
H13	14.2	10.0	6.9	14.3	10.2	6.9	15.7	12.2	8.3	1.5	2.2	1.4	1.4	2.0	1.4
H14	17.6	13.0	6.7	17.8	13.2	7.1	19.5	14.9	9.3	1.9	1.9	2.6	1.7	1.7	2.2
H15	15.7	10.4	5.2	16.0	10.7	5.2	17.0	12.5	7.3	1.3	2.1	2.1	1.0	1.8	2.1
集計	21.5	12.3	4.5	21.3	12.5	4.7	21.9	14.2	6.5	0.4	1.9	2.0	0.6	1.7	1.8

表6.1.1-592　現況及び大橋川改修後の塩分【大橋川1.4k，上層(水深1.0m)】

(psu)

年度	予測結果									変化量					
	現　況 ①			バックグラウンド後 ②			大橋川改修後 ③			大橋川改修後－現　況 ③－①			大橋川改修後－バックグラウンド後 ③－②		
	最大	平均	最小	最大	平均	最小	最大	平均	最小	最大	平均	最小	最大	平均	最小
H6	20.9	15.4	9.0	20.7	15.4	9.4	21.6	16.8	10.9	0.7	1.4	1.9	0.9	1.4	1.5
H7	16.3	11.5	7.5	16.6	11.7	7.7	17.7	13.1	8.9	1.4	1.6	1.4	1.1	1.4	1.2
H8	15.7	11.9	7.9	15.8	12.1	8.2	16.8	13.5	9.5	1.1	1.6	1.6	1.0	1.4	1.3
H9	13.5	9.2	3.7	13.1	9.4	3.9	14.9	10.9	5.0	1.4	1.7	1.3	1.8	1.5	1.1
H10	13.1	9.3	6.6	13.5	9.5	6.9	14.5	10.9	8.2	1.4	1.6	1.6	1.0	1.4	1.3
H11	15.0	12.4	7.6	15.4	12.6	7.8	16.8	14.0	8.8	1.8	1.6	1.2	1.4	1.4	1.0
H12	16.5	12.3	8.8	16.0	12.4	9.3	17.5	13.9	10.8	1.0	1.6	2.0	1.5	1.5	1.5
H13	13.3	8.8	5.7	13.3	8.9	5.9	14.7	10.5	7.0	1.4	1.7	1.3	1.4	1.6	1.1
H14	16.4	11.8	5.8	16.6	11.9	6.1	18.3	13.6	7.9	1.9	1.8	2.1	1.7	1.7	1.8
H15	14.2	9.0	3.9	14.4	9.2	3.9	15.3	10.7	5.3	1.1	1.7	1.4	0.9	1.5	1.4
集計	20.9	11.2	3.7	20.7	11.3	3.9	21.6	12.8	5.0	0.7	1.6	1.3	0.9	1.5	1.1

表6.1.1-593　現況及び大橋川改修後の塩分【大橋川1.4k，下層(H.P-3.5m)】

(psu)

年度	予測結果									変化量					
	現　況 ①			バックグラウンド後 ②			大橋川改修後 ③			大橋川改修後－現　況 ③－①			大橋川改修後－バックグラウンド後 ③－②		
	最大	平均	最小	最大	平均	最小	最大	平均	最小	最大	平均	最小	最大	平均	最小
H6	22.7	17.6	11.1	22.6	17.7	11.6	22.7	18.7	13.3	0.0	1.1	2.2	0.1	1.0	1.7
H7	19.0	14.4	9.6	19.3	14.7	9.9	20.5	16.0	11.5	1.5	1.6	1.9	1.2	1.3	1.6
H8	18.8	14.9	9.8	19.0	15.1	10.2	19.5	16.4	11.9	0.7	1.5	2.1	0.5	1.3	1.7
H9	16.8	12.0	5.3	16.3	12.4	5.5	17.7	13.9	7.4	0.9	1.9	2.1	1.4	1.5	1.9
H10	16.4	12.4	8.8	16.8	12.7	9.2	17.5	14.0	10.5	1.1	1.6	1.7	0.7	1.3	1.3
H11	17.8	15.3	10.6	18.1	15.6	10.8	19.5	16.9	11.9	1.7	1.6	1.3	1.4	1.3	1.1
H12	20.0	15.3	11.5	19.7	15.5	12.3	20.5	16.8	13.6	0.5	1.5	2.1	0.8	1.3	1.3
H13	15.9	11.8	8.1	15.9	12.1	8.2	17.0	13.8	9.6	1.1	2.0	1.5	1.1	1.7	1.4
H14	19.6	14.8	8.2	19.8	15.0	8.6	21.0	16.4	10.9	1.4	1.6	2.7	1.2	1.4	2.3
H15	17.7	12.2	6.5	18.0	12.5	6.5	18.6	14.0	8.9	0.9	1.8	2.4	0.6	1.5	2.4
集計	22.7	14.1	5.3	22.6	14.3	5.5	22.7	15.7	7.4	0.0	1.6	2.1	0.1	1.4	1.9

※集計：最大=10ヶ年最大値，最小=10ヶ年最小値，平均=10ヶ年平均値

表6.1.1-594　現況及び大橋川改修後の塩分【大橋川0.8k，上層(水深1.0m)】

(psu)

年度	予測結果									変化量					
	現　況 ①			バックグラウンド後 ②			大橋川改修後 ③			大橋川改修後－現　況 ③－①			大橋川改修後－バックグラウンド後 ③－②		
	最大	平均	最小	最大	平均	最小	最大	平均	最小	最大	平均	最小	最大	平均	最小
H6	21.5	16.1	9.7	21.3	16.2	10.0	21.9	17.3	11.4	0.4	1.2	1.7	0.6	1.1	1.4
H7	17.2	12.4	8.2	17.6	12.6	8.4	18.3	13.7	9.3	1.1	1.3	1.1	0.7	1.1	0.9
H8	16.9	12.8	8.4	17.0	13.0	8.7	17.6	14.1	9.9	0.7	1.3	1.5	0.6	1.1	1.2
H9	14.5	10.0	4.2	14.2	10.3	4.4	15.6	11.4	5.4	1.1	1.4	1.2	1.4	1.1	1.0
H10	14.2	10.1	7.3	14.6	10.3	7.6	15.2	11.5	8.6	1.0	1.4	1.3	0.6	1.2	1.0
H11	16.0	13.2	8.2	16.4	13.5	8.3	17.5	14.6	9.1	1.5	1.4	0.9	1.1	1.1	0.8
H12	17.7	13.2	9.5	17.1	13.3	10.0	18.2	14.5	11.2	0.5	1.3	1.7	1.1	1.2	1.2
H13	14.1	9.6	6.5	14.1	9.8	6.5	15.3	11.1	7.4	1.2	1.5	0.9	1.2	1.3	0.9
H14	17.6	12.7	6.5	17.8	12.9	6.9	19.0	14.2	8.5	1.4	1.5	2.0	1.2	1.3	1.6
H15	15.2	9.8	4.4	15.5	10.0	4.4	16.0	11.2	5.6	0.8	1.4	1.2	0.5	1.2	1.2
集計	21.5	12.0	4.2	21.3	12.2	4.4	21.9	13.4	5.4	0.4	1.4	1.2	0.6	1.2	1.0

表6.1.1-595　現況及び大橋川改修後の塩分【大橋川0.8k，下層(H.P-3.5m)】

(psu)

年度	予測結果									変化量					
	現　況 ①			バックグラウンド後 ②			大橋川改修後 ③			大橋川改修後－現　況 ③－①			大橋川改修後－バックグラウンド後 ③－②		
	最大	平均	最小	最大	平均	最小	最大	平均	最小	最大	平均	最小	最大	平均	最小
H6	23.5	18.8	12.4	23.4	19.0	13.0	23.2	19.6	14.6	-0.3	0.8	2.2	-0.2	0.6	1.6
H7	20.6	16.1	10.8	21.0	16.4	11.1	21.9	17.4	12.9	1.3	1.3	2.1	0.9	1.0	1.8
H8	20.4	16.5	11.1	20.6	16.8	11.5	20.7	17.8	13.0	0.3	1.3	1.9	0.1	1.0	1.5
H9	18.4	13.6	6.0	18.1	14.0	6.3	19.1	15.4	8.5	0.7	1.8	2.5	1.0	1.4	2.2
H10	18.1	14.0	10.1	18.5	14.3	10.5	18.9	15.5	11.7	0.8	1.5	1.6	0.4	1.2	1.2
H11	19.6	16.9	12.0	19.9	17.2	12.3	21.0	18.2	13.3	1.4	1.3	1.3	1.1	1.0	1.0
H12	21.6	16.9	13.0	21.5	17.2	13.9	21.7	18.2	14.9	0.1	1.3	1.9	0.2	1.0	1.0
H13	17.3	13.5	9.3	17.3	13.9	9.5	18.1	15.4	10.9	0.8	1.9	1.6	0.8	1.5	1.4
H14	21.2	16.4	9.6	21.5	16.7	10.2	22.2	17.8	12.6	1.0	1.4	3.0	0.7	1.1	2.4
H15	19.4	13.9	8.1	19.8	14.3	8.2	20.0	15.6	10.7	0.6	1.7	2.6	0.2	1.3	2.5
集計	23.5	15.7	6.0	23.4	16.0	6.3	23.2	17.1	8.5	-0.3	1.4	2.5	-0.2	1.1	2.2

表6.1.1-596　現況及び大橋川改修後の塩分【大橋川0.2k，上層(水深1.0m)】

(psu)

年度	予測結果									変化量					
	現　況 ①			バックグラウンド後 ②			大橋川改修後 ③			大橋川改修後－現　況 ③－①			大橋川改修後－バックグラウンド後 ③－②		
	最大	平均	最小	最大	平均	最小	最大	平均	最小	最大	平均	最小	最大	平均	最小
H6	21.8	16.5	9.9	21.6	16.5	10.3	22.2	17.7	11.9	0.4	1.2	2.0	0.6	1.2	1.6
H7	17.8	12.9	8.6	18.1	13.1	8.7	19.1	14.4	9.9	1.3	1.5	1.3	1.0	1.3	1.2
H8	17.6	13.2	8.7	17.7	13.4	8.9	18.4	14.8	10.4	0.8	1.6	1.7	0.7	1.4	1.5
H9	14.9	10.5	4.5	14.8	10.7	4.8	16.4	12.2	6.1	1.5	1.7	1.6	1.6	1.5	1.3
H10	14.7	10.5	7.4	15.2	10.7	7.7	15.9	12.1	9.1	1.2	1.6	1.7	0.7	1.4	1.4
H11	16.6	13.6	8.3	17.0	13.8	8.4	18.1	15.2	9.4	1.5	1.6	1.1	1.1	1.4	1.0
H12	18.1	13.6	9.6	17.6	13.7	10.2	18.9	15.1	11.7	0.8	1.5	2.1	1.3	1.4	1.5
H13	14.6	10.0	6.7	14.6	10.2	6.7	15.9	11.8	7.9	1.3	1.8	1.2	1.3	1.6	1.2
H14	18.1	13.2	7.1	18.4	13.4	7.5	19.7	14.9	9.3	1.6	1.7	2.2	1.3	1.5	1.8
H15	15.7	10.2	4.8	16.0	10.4	4.7	16.7	11.9	6.2	1.0	1.7	1.4	0.7	1.5	1.5
集計	21.8	12.4	4.5	21.6	12.6	4.7	22.2	14.0	6.1	0.4	1.6	1.6	0.6	1.4	1.4

表6.1.1-597　現況及び大橋川改修後の塩分【大橋川0.2k，下層(H.P-3.5m)】

(psu)

年度	予測結果									変化量					
	現　況 ①			バックグラウンド後 ②			大橋川改修後 ③			大橋川改修後－現　況 ③－①			大橋川改修後－バックグラウンド後 ③－②		
	最大	平均	最小	最大	平均	最小	最大	平均	最小	最大	平均	最小	最大	平均	最小
H6	24.2	20.0	14.1	24.2	20.2	14.6	23.8	20.5	15.9	-0.4	0.5	1.8	-0.4	0.3	1.3
H7	22.6	17.8	12.0	22.9	18.1	12.4	23.4	18.9	14.8	0.8	1.1	2.8	0.5	0.8	2.4
H8	21.6	18.1	12.5	21.8	18.4	12.9	21.9	19.1	14.2	0.3	1.0	1.7	0.1	0.7	1.3
H9	19.7	15.2	7.1	19.7	15.8	7.6	20.7	17.0	10.3	1.0	1.8	3.2	1.0	1.2	2.7
H10	19.6	15.6	11.5	20.0	16.0	11.9	20.5	16.9	13.0	0.9	1.3	1.5	0.5	0.9	1.1
H11	21.4	18.4	13.2	21.9	18.8	13.6	22.6	19.4	14.4	1.2	1.0	1.2	0.7	0.6	0.8
H12	22.8	18.5	14.6	22.8	18.8	15.4	22.5	19.4	16.1	-0.3	0.9	1.5	-0.3	0.6	0.7
H13	18.5	15.3	10.5	18.6	15.7	10.7	19.2	17.0	12.9	0.7	1.7	2.4	0.6	1.3	2.2
H14	22.6	18.0	11.6	22.9	18.3	12.2	23.3	19.0	14.4	0.7	1.0	2.8	0.4	0.7	2.2
H15	20.8	15.7	10.4	21.2	16.1	10.7	21.0	16.9	12.1	0.2	1.2	1.7	-0.2	0.8	1.4
集計	24.2	17.3	7.1	24.2	17.6	7.6	23.8	18.4	10.3	-0.4	1.1	3.2	-0.4	0.8	2.7

※集計：最大=10ヶ年最大値，最小=10ヶ年最小値，平均=10ヶ年平均値

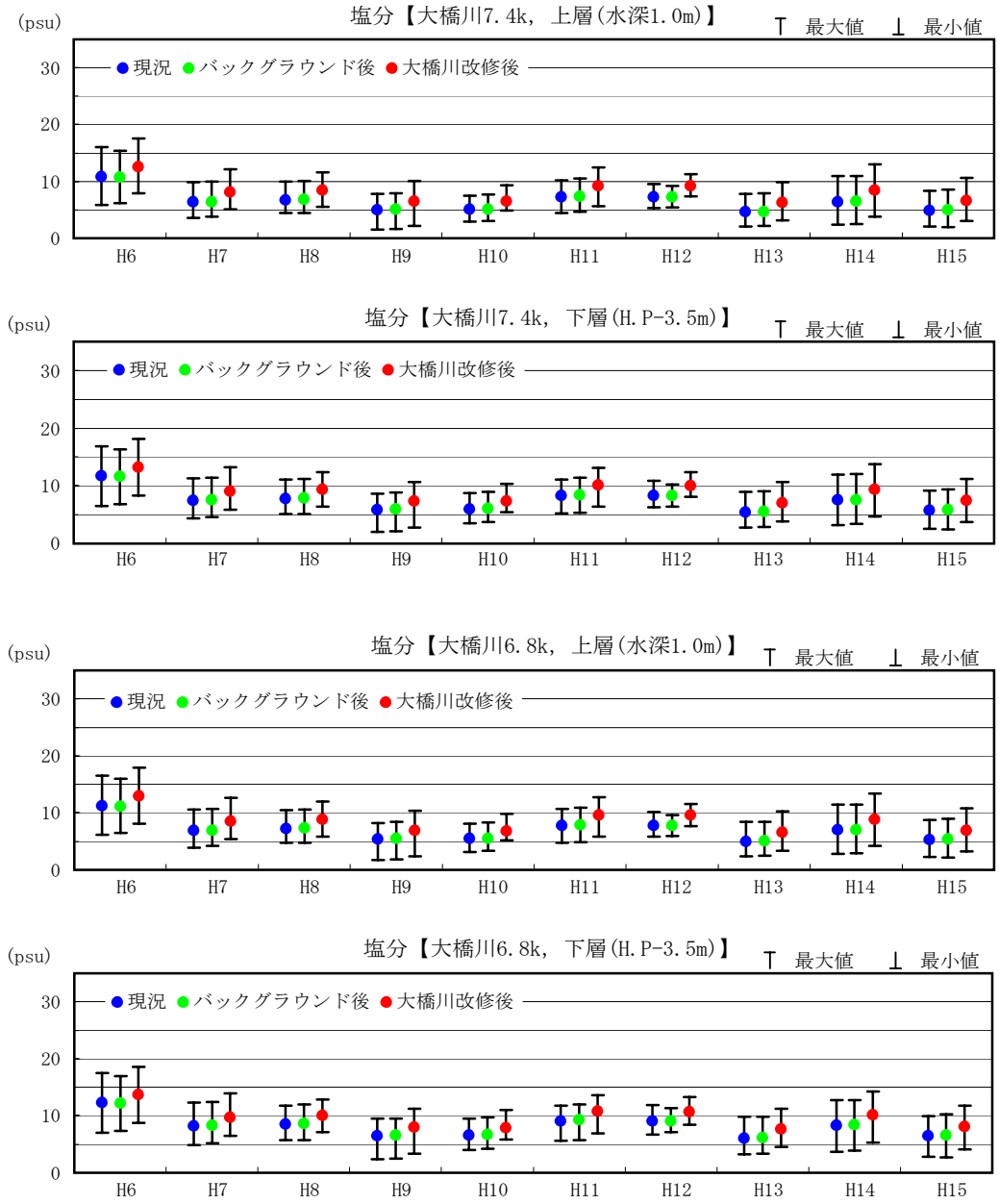

図6.1.1-354　現況及び大橋川改修後の塩分【大橋川（7.4k・6.8k），年平均・最大・最小】

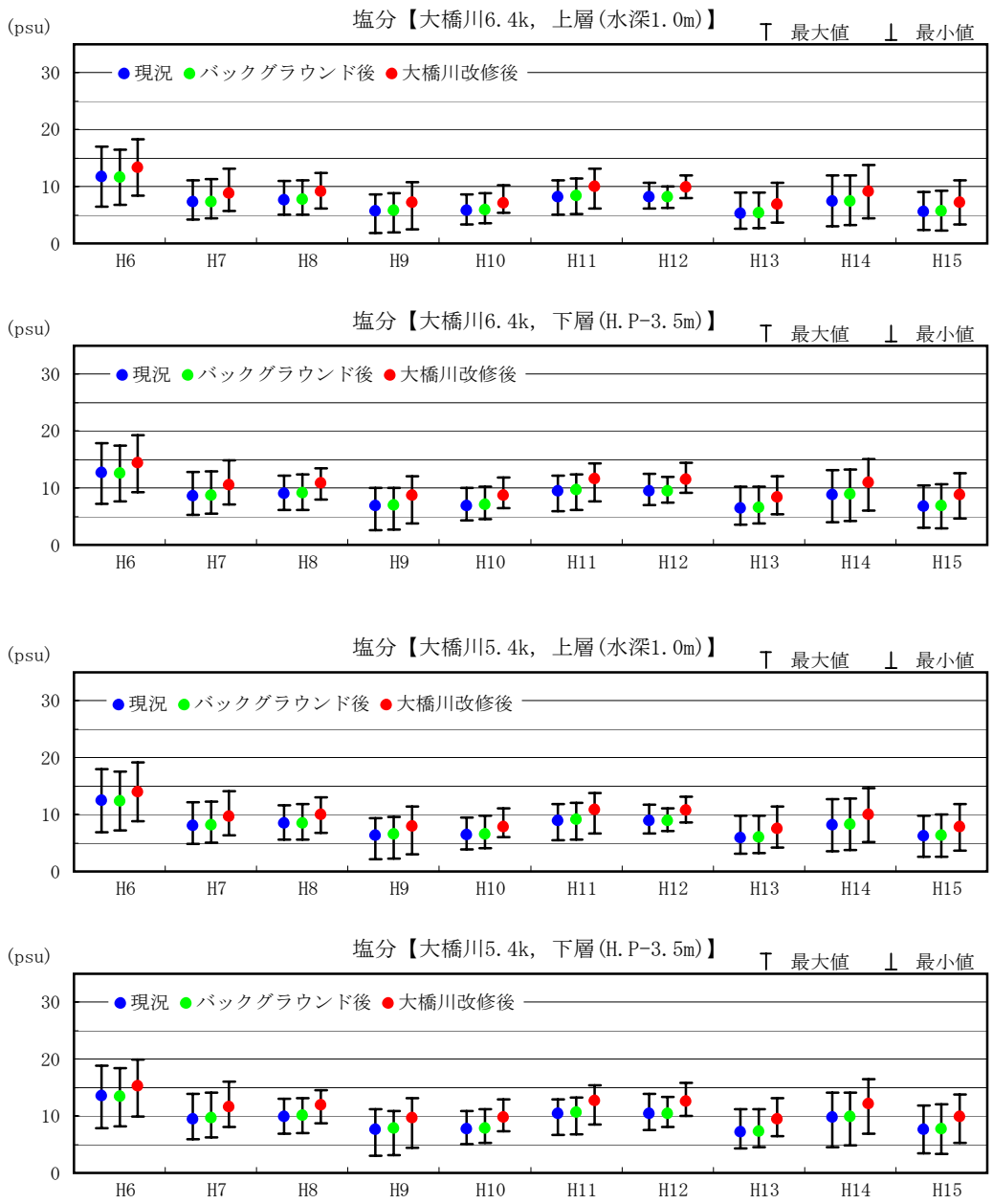

図6.1.1-355　現況及び大橋川改修後の塩分【大橋川（6.4k・5.4k），年平均・最大・最小】

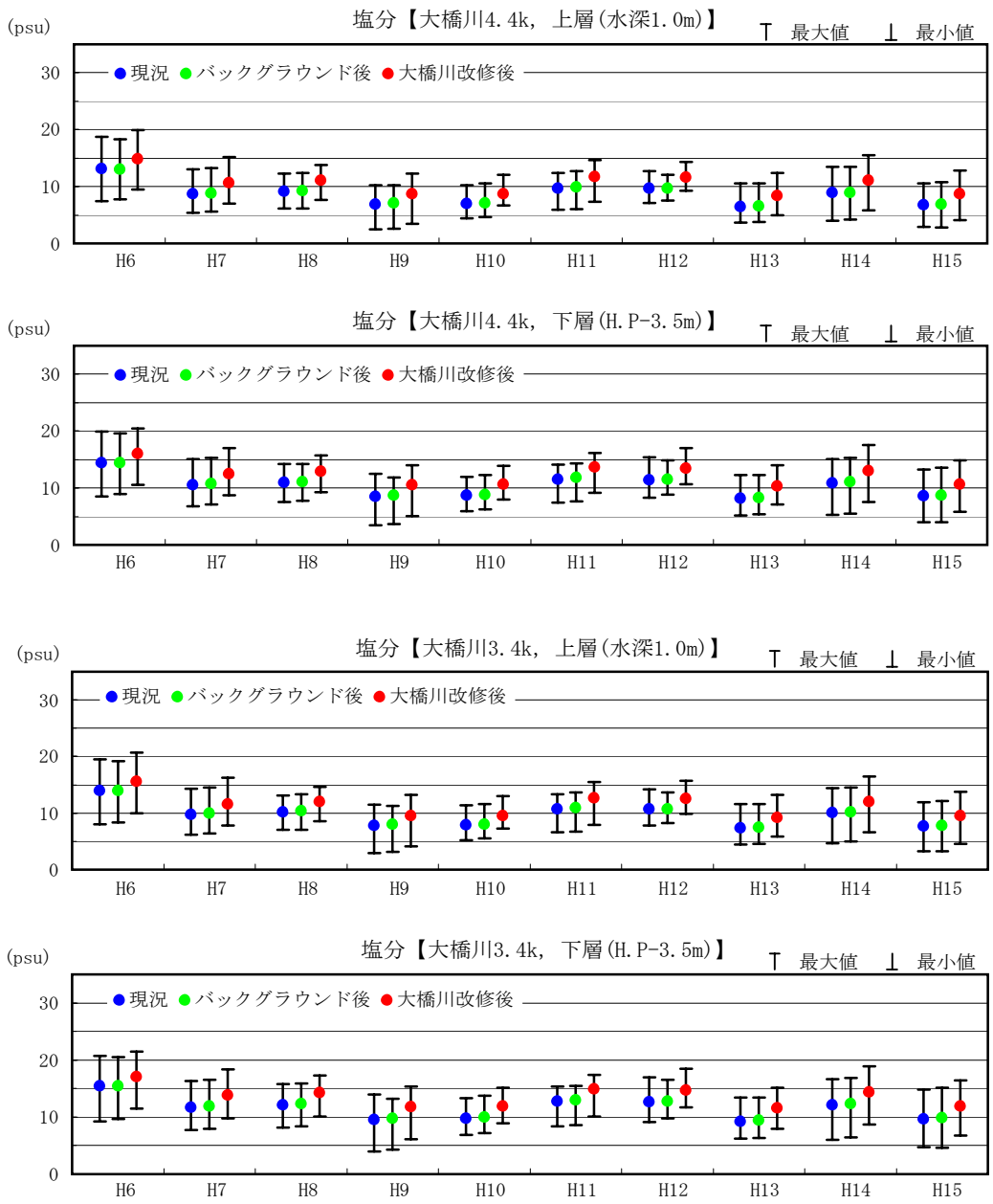

図6.1.1-356　現況及び大橋川改修後の塩分【大橋川（4.4k・3.4k），年平均・最大・最小】

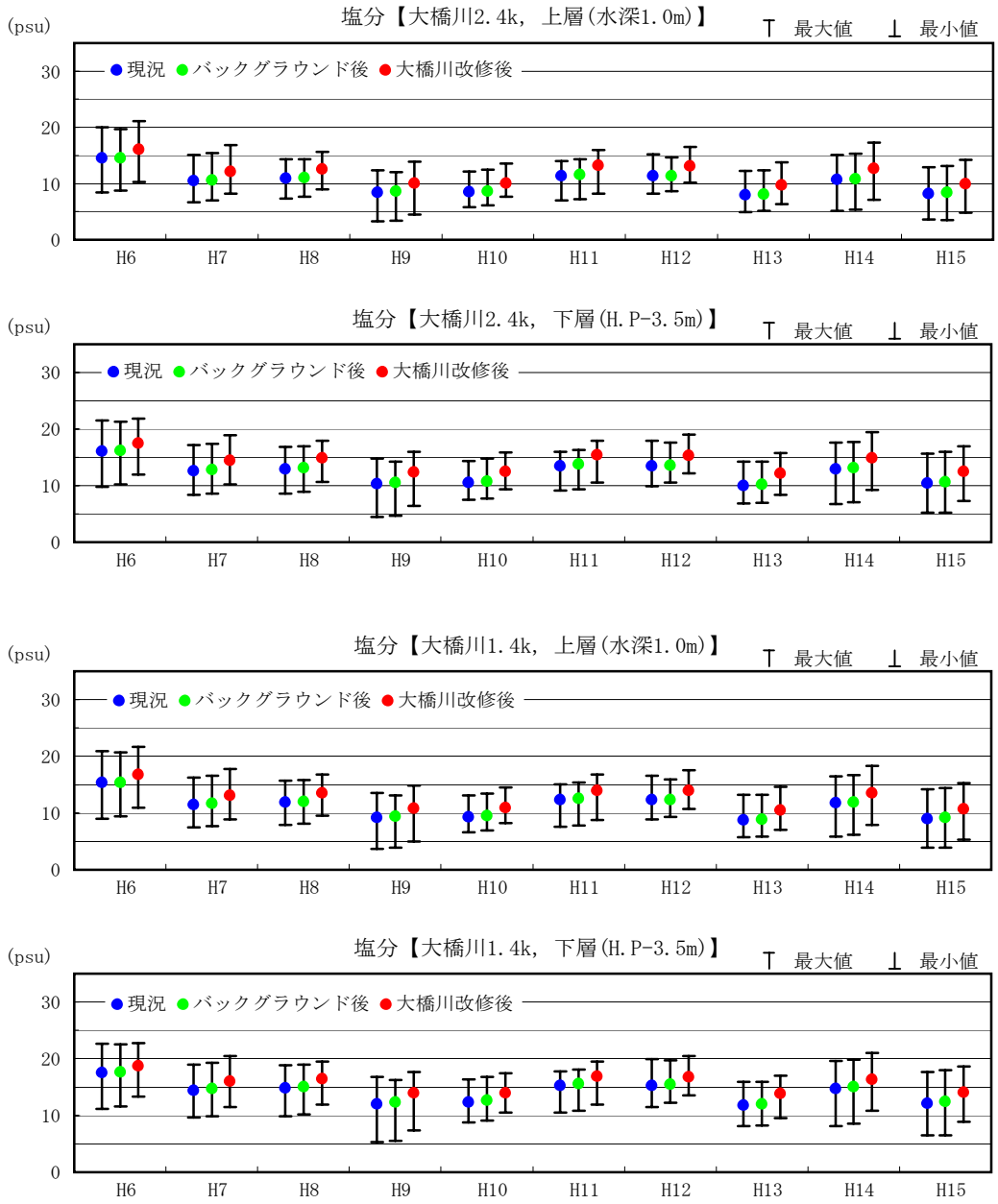

図6.1.1-357　現況及び大橋川改修後の塩分【大橋川（2.4k・1.4k），年平均・最大・最小】

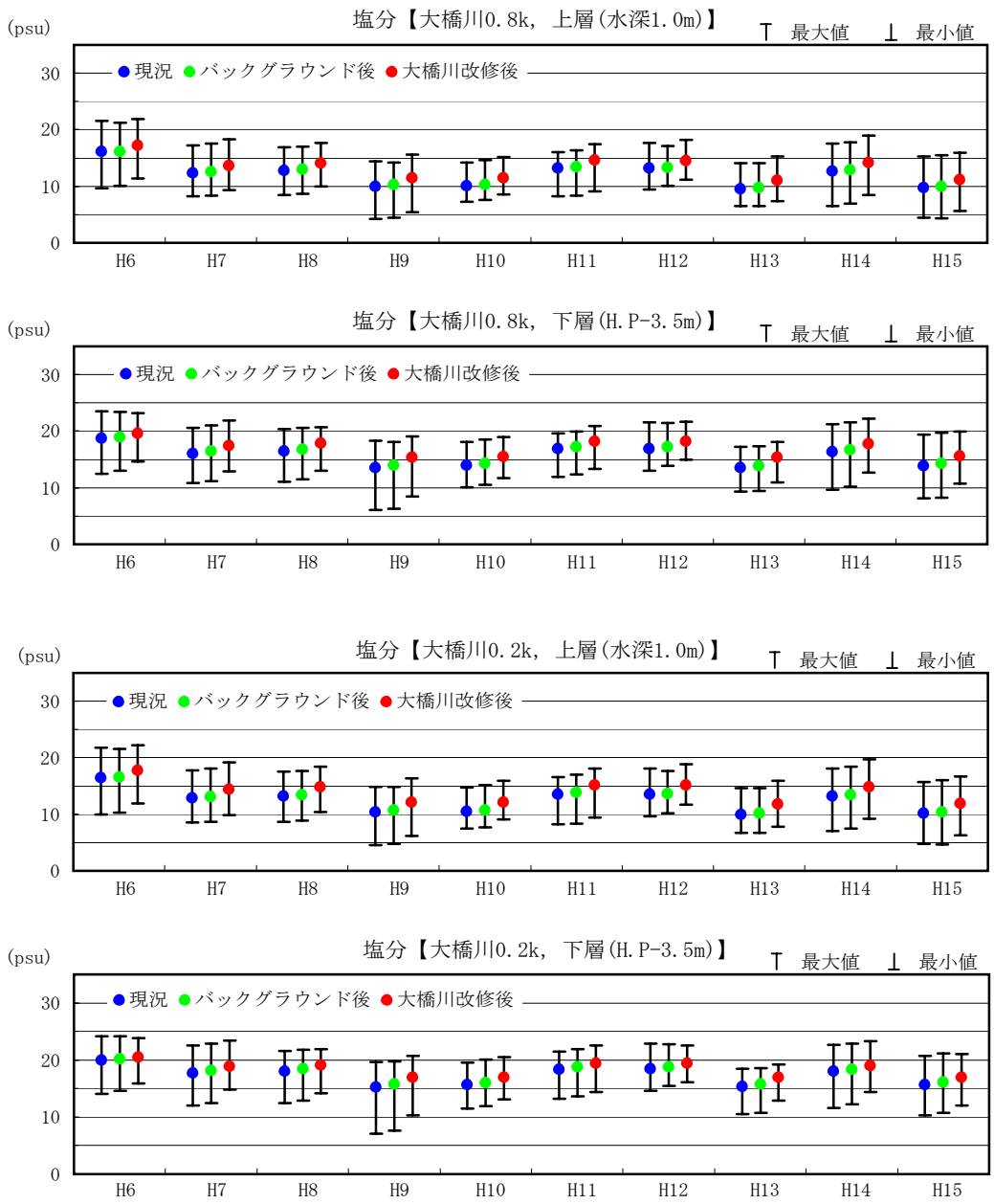

図6.1.1-358　現況及び大橋川改修後の塩分【大橋川（0.8k・0.2k），年平均・最大・最小】

表6.1.1-598　現況及び大橋川改修後の塩分の濃度別頻度(%)【宍道湖No.3(湖心)・松江】

塩分	宍道湖No.3(湖心)						松江					
	上層			下層			上層			下層		
(psu)	現況	ﾊﾞｯｸｸﾞﾗｳﾝﾄﾞ後	大橋川改修後	現況	ﾊﾞｯｸｸﾞﾗｳﾝﾄﾞ後	大橋川改修後	現況	ﾊﾞｯｸｸﾞﾗｳﾝﾄﾞ後	大橋川改修後	現況	ﾊﾞｯｸｸﾞﾗｳﾝﾄﾞ後	大橋川改修後
0-2	22.9	21.9	8.8	12.6	11.7	3.5	7.2	6.8	2.4	6.1	5.8	1.9
2-4	37.8	36.3	28.2	26.0	25.2	17.2	17.9	17.0	9.9	14.0	13.3	8.0
4-6	24.7	27.1	30.6	34.6	35.1	23.9	23.5	23.5	15.5	19.4	19.4	12.7
6-8	9.2	9.4	18.3	17.3	18.3	28.7	18.0	18.8	20.6	17.4	18.0	17.7
8-10	2.3	2.8	8.5	4.8	5.1	16.3	12.8	13.0	18.6	12.5	12.9	19.0
10-12	2.5	2.4	3.5	2.9	2.9	5.5	8.5	8.9	13.8	11.4	11.1	15.0
12-14	0.6	0.2	1.6	1.0	1.3	3.3	5.9	5.6	8.9	7.7	8.0	11.5
14-16	0.0	0.0	0.4	0.8	0.3	1.1	3.6	4.0	5.5	5.8	5.7	7.4
16-18	0.0	0.0	0.0	0.0	0.0	0.5	1.9	1.7	3.4	3.6	3.8	4.4
18-20	0.0	0.0	0.0	0.0	0.0	0.0	0.6	0.6	1.1	1.7	1.6	1.9
20-22	0.0	0.0	0.0	0.0	0.0	0.0	0.0	0.0	0.2	0.4	0.4	0.4
22-24	0.0	0.0	0.0	0.0	0.0	0.0	0.0	0.0	0.0	0.1	0.1	0.0
24-26	0.0	0.0	0.0	0.0	0.0	0.0	0.0	0.0	0.0	0.0	0.0	0.0
26-28	0.0	0.0	0.0	0.0	0.0	0.0	0.0	0.0	0.0	0.0	0.0	0.0
28-30	0.0	0.0	0.0	0.0	0.0	0.0	0.0	0.0	0.0	0.0	0.0	0.0
30-32	0.0	0.0	0.0	0.0	0.0	0.0	0.0	0.0	0.0	0.0	0.0	0.0
32-34	0.0	0.0	0.0	0.0	0.0	0.0	0.0	0.0	0.0	0.0	0.0	0.0
34-	0.0	0.0	0.0	0.0	0.0	0.0	0.0	0.0	0.0	0.0	0.0	0.0

%：日数／3652日(H6～H15の10ヶ年)×100

表6.1.1-599　現況及び大橋川改修後の塩分の濃度別頻度(%)【矢田・中海湖心】

塩分	矢田						中海湖心					
	上層			下層			上層			下層		
(psu)	現況	ﾊﾞｯｸｸﾞﾗｳﾝﾄﾞ後	大橋川改修後	現況	ﾊﾞｯｸｸﾞﾗｳﾝﾄﾞ後	大橋川改修後	現況	ﾊﾞｯｸｸﾞﾗｳﾝﾄﾞ後	大橋川改修後	現況	ﾊﾞｯｸｸﾞﾗｳﾝﾄﾞ後	大橋川改修後
0-2	3.6	3.3	1.2	2.4	2.2	0.5	0.0	0.0	0.0	0.0	0.0	0.0
2-4	8.9	8.4	4.1	5.8	5.2	2.0	0.3	0.2	0.1	0.0	0.0	0.0
4-6	11.6	11.4	7.8	8.4	7.8	3.2	1.1	0.6	0.5	0.0	0.0	0.0
6-8	13.1	13.0	10.4	9.1	9.1	5.8	1.4	1.5	1.2	0.0	0.0	0.0
8-10	12.9	13.0	13.1	11.2	11.0	8.2	1.8	1.8	1.5	0.0	0.0	0.0
10-12	11.9	12.2	14.8	11.6	11.7	10.5	3.4	2.7	2.2	0.0	0.0	0.0
12-14	11.1	11.6	14.3	12.8	12.6	13.9	6.4	5.4	4.1	0.0	0.0	0.0
14-16	10.0	9.6	13.0	11.8	13.0	16.1	11.3	10.6	9.8	0.2	0.0	0.0
16-18	7.7	7.9	10.0	10.8	10.5	15.9	15.3	14.0	13.1	0.5	0.3	0.2
18-20	6.0	6.2	7.1	8.5	8.7	12.6	21.4	21.3	20.8	2.2	1.0	0.7
20-22	2.6	2.8	3.5	5.3	5.8	8.0	20.2	20.7	22.8	9.0	6.9	5.8
22-24	0.6	0.6	0.7	2.1	2.2	2.9	13.2	15.2	16.9	21.2	17.4	15.7
24-26	0.1	0.1	0.1	0.2	0.3	0.4	4.0	5.7	6.5	38.9	36.5	34.3
26-28	0.0	0.0	0.0	0.0	0.0	0.0	0.2	0.3	0.4	25.0	32.8	36.4
28-30	0.0	0.0	0.0	0.0	0.0	0.0	0.0	0.0	0.0	3.2	5.1	6.8
30-32	0.0	0.0	0.0	0.0	0.0	0.0	0.0	0.0	0.0	0.0	0.0	0.0
32-34	0.0	0.0	0.0	0.0	0.0	0.0	0.0	0.0	0.0	0.0	0.0	0.0
34-	0.0	0.0	0.0	0.0	0.0	0.0	0.0	0.0	0.0	0.0	0.0	0.0

%：日数／3652日(H6～H15の10ヶ年)×100

表6.1.1-600　現況及び大橋川改修後の塩分の濃度別頻度(%)【米子湾中央】

塩分 (psu)	米子湾中央					
	上層			下層		
	現況	ﾊﾞｯｸｸﾞﾗｳﾝﾄﾞ後	大橋川改修後	現況	ﾊﾞｯｸｸﾞﾗｳﾝﾄﾞ後	大橋川改修後
0-2	0.0	0.0	0.0	0.0	0.0	0.0
2-4	0.3	0.0	0.0	0.0	0.0	0.0
4-6	0.2	0.1	0.1	0.0	0.0	0.0
6-8	0.8	0.3	0.1	0.1	0.0	0.0
8-10	2.0	2.0	1.7	0.2	0.0	0.0
10-12	4.0	3.2	3.1	0.4	0.3	0.2
12-14	7.3	6.1	5.4	1.2	1.0	0.8
14-16	15.0	14.0	12.3	3.0	2.3	1.8
16-18	18.2	18.9	19.8	6.3	4.8	4.3
18-20	20.2	19.5	19.5	11.4	9.6	9.2
20-22	14.8	15.2	16.0	18.6	17.5	16.6
22-24	11.5	13.0	13.3	23.9	23.6	23.4
24-26	4.6	6.1	6.9	22.8	24.3	24.6
26-28	1.1	1.6	1.9	11.4	15.7	17.8
28-30	0.0	0.0	0.0	0.8	1.0	1.4
30-32	0.0	0.0	0.0	0.0	0.0	0.0
32-34	0.0	0.0	0.0	0.0	0.0	0.0
34-	0.0	0.0	0.0	0.0	0.0	0.0

%：日数／3652日(H6～H15の10ヶ年)×100

表6.1.1-601　現況及び大橋川改修後の塩分の濃度別頻度(%)【宍道湖西岸】

塩分	宍道湖西岸											
	H.P.-1.0m			H.P.-2.0m			H.P.-3.0m			H.P.-4.0m		
(psu)	現況	ﾊﾞｯｸｸﾞﾗｳﾝﾄﾞ後	大橋川改修後	現況	ﾊﾞｯｸｸﾞﾗｳﾝﾄﾞ後	大橋川改修後	現況	ﾊﾞｯｸｸﾞﾗｳﾝﾄﾞ後	大橋川改修後	現況	ﾊﾞｯｸｸﾞﾗｳﾝﾄﾞ後	大橋川改修後
0-2	31.7	31.0	20.3	25.3	24.1	13.6	19.9	18.9	8.5	17.0	16.0	6.8
2-4	26.3	26.3	19.5	28.3	28.7	20.8	28.1	28.1	20.6	27.6	26.9	19.0
4-6	24.2	24.4	21.8	27.2	27.3	24.3	28.9	29.6	24.2	29.5	30.3	23.0
6-8	9.9	10.5	20.2	11.1	11.4	21.8	14.2	13.9	23.9	15.7	16.2	24.9
8-10	4.1	4.5	9.8	4.2	4.9	10.5	4.4	5.3	12.5	5.1	5.6	14.7
10-12	2.5	2.7	5.1	2.6	2.7	5.1	2.8	2.9	5.8	3.0	3.3	6.2
12-14	1.1	0.7	2.5	1.2	0.9	2.8	1.6	1.3	3.1	1.6	1.7	3.7
14-16	0.0	0.0	0.8	0.0	0.0	0.9	0.1	0.0	1.3	0.4	0.1	1.6
16-18	0.0	0.0	0.0	0.0	0.0	0.0	0.0	0.0	0.1	0.0	0.0	0.1
18-20	0.0	0.0	0.0	0.0	0.0	0.0	0.0	0.0	0.0	0.0	0.0	0.0
20-22	0.0	0.0	0.0	0.0	0.0	0.0	0.0	0.0	0.0	0.0	0.0	0.0
22-24	0.0	0.0	0.0	0.0	0.0	0.0	0.0	0.0	0.0	0.0	0.0	0.0
24-26	0.0	0.0	0.0	0.0	0.0	0.0	0.0	0.0	0.0	0.0	0.0	0.0
26-28	0.0	0.0	0.0	0.0	0.0	0.0	0.0	0.0	0.0	0.0	0.0	0.0
28-30	0.0	0.0	0.0	0.0	0.0	0.0	0.0	0.0	0.0	0.0	0.0	0.0
30-32	0.0	0.0	0.0	0.0	0.0	0.0	0.0	0.0	0.0	0.0	0.0	0.0
32-34	0.0	0.0	0.0	0.0	0.0	0.0	0.0	0.0	0.0	0.0	0.0	0.0
34-	0.0	0.0	0.0	0.0	0.0	0.0	0.0	0.0	0.0	0.0	0.0	0.0

%：日数／3652日(H6～H15の10ヶ年)×100

表6.1.1-602　現況及び大橋川改修後の塩分の濃度別頻度(%)【宍道湖北岸】

塩分	宍道湖北岸											
	H.P.-1.0m			H.P.-2.0m			H.P.-3.0m			H.P.-4.0m		
(psu)	現況	ﾊﾞｯｸｸﾞﾗｳﾝﾄﾞ後	大橋川改修後	現況	ﾊﾞｯｸｸﾞﾗｳﾝﾄﾞ後	大橋川改修後	現況	ﾊﾞｯｸｸﾞﾗｳﾝﾄﾞ後	大橋川改修後	現況	ﾊﾞｯｸｸﾞﾗｳﾝﾄﾞ後	大橋川改修後
0-2	19.9	18.5	7.0	19.9	18.9	7.2	15.6	13.9	5.2	13.9	12.5	4.6
2-4	35.2	34.3	26.2	36.1	34.2	25.7	31.7	31.5	22.1	29.4	28.8	19.7
4-6	27.2	28.6	29.7	27.3	29.3	30.2	30.8	31.8	27.1	32.4	33.1	25.7
6-8	11.5	12.0	19.6	10.9	11.3	19.8	14.2	14.8	24.0	15.5	16.7	25.6
8-10	2.5	3.5	10.4	2.2	3.1	10.2	3.5	4.1	12.8	4.3	4.7	14.7
10-12	3.1	2.9	4.4	3.1	3.0	4.0	2.9	3.1	5.0	2.8	2.8	5.4
12-14	0.6	0.2	2.3	0.7	0.4	2.3	1.2	0.8	2.8	1.2	1.3	3.0
14-16	0.0	0.0	0.4	0.0	0.0	0.5	0.1	0.0	0.9	0.4	0.1	1.1
16-18	0.0	0.0	0.0	0.0	0.0	0.0	0.0	0.0	0.0	0.0	0.0	0.2
18-20	0.0	0.0	0.0	0.0	0.0	0.0	0.0	0.0	0.0	0.0	0.0	0.0
20-22	0.0	0.0	0.0	0.0	0.0	0.0	0.0	0.0	0.0	0.0	0.0	0.0
22-24	0.0	0.0	0.0	0.0	0.0	0.0	0.0	0.0	0.0	0.0	0.0	0.0
24-26	0.0	0.0	0.0	0.0	0.0	0.0	0.0	0.0	0.0	0.0	0.0	0.0
26-28	0.0	0.0	0.0	0.0	0.0	0.0	0.0	0.0	0.0	0.0	0.0	0.0
28-30	0.0	0.0	0.0	0.0	0.0	0.0	0.0	0.0	0.0	0.0	0.0	0.0
30-32	0.0	0.0	0.0	0.0	0.0	0.0	0.0	0.0	0.0	0.0	0.0	0.0
32-34	0.0	0.0	0.0	0.0	0.0	0.0	0.0	0.0	0.0	0.0	0.0	0.0
34-	0.0	0.0	0.0	0.0	0.0	0.0	0.0	0.0	0.0	0.0	0.0	0.0

%：日数／3652日(H6～H15の10ヶ年)×100

表6.1.1-603　現況及び大橋川改修後の塩分の濃度別頻度(%)【宍道湖南岸】

塩分	宍道湖南岸											
	H.P.-1.0m			H.P.-2.0m			H.P.-3.0m			H.P.-4.0m		
(psu)	現況	ﾊﾞｯｸｸﾞﾗｳﾝﾄﾞ後	大橋川改修後	現況	ﾊﾞｯｸｸﾞﾗｳﾝﾄﾞ後	大橋川改修後	現況	ﾊﾞｯｸｸﾞﾗｳﾝﾄﾞ後	大橋川改修後	現況	ﾊﾞｯｸｸﾞﾗｳﾝﾄﾞ後	大橋川改修後
0-2	20.8	19.9	8.1	19.7	18.5	7.2	17.4	15.6	6.2	15.0	13.7	5.0
2-4	37.0	35.4	26.0	35.4	33.6	24.3	33.6	32.5	21.8	31.3	30.0	19.7
4-6	27.2	29.1	31.1	28.7	31.1	30.0	31.2	32.9	29.1	33.0	34.0	27.2
6-8	9.4	10.0	20.5	10.3	10.8	22.4	11.6	12.3	25.1	13.2	14.8	27.0
8-10	2.2	3.1	8.3	1.9	2.8	9.6	2.0	2.7	10.9	3.0	3.1	13.3
10-12	2.9	2.2	3.9	3.2	2.8	3.6	3.3	3.1	3.4	3.3	3.2	3.7
12-14	0.5	0.2	1.8	0.7	0.5	2.3	1.0	0.7	2.7	1.2	1.1	3.0
14-16	0.0	0.0	0.4	0.0	0.0	0.6	0.0	0.0	0.9	0.2	0.0	1.0
16-18	0.0	0.0	0.0	0.0	0.0	0.0	0.0	0.0	0.0	0.0	0.0	0.1
18-20	0.0	0.0	0.0	0.0	0.0	0.0	0.0	0.0	0.0	0.0	0.0	0.0
20-22	0.0	0.0	0.0	0.0	0.0	0.0	0.0	0.0	0.0	0.0	0.0	0.0
22-24	0.0	0.0	0.0	0.0	0.0	0.0	0.0	0.0	0.0	0.0	0.0	0.0
24-26	0.0	0.0	0.0	0.0	0.0	0.0	0.0	0.0	0.0	0.0	0.0	0.0
26-28	0.0	0.0	0.0	0.0	0.0	0.0	0.0	0.0	0.0	0.0	0.0	0.0
28-30	0.0	0.0	0.0	0.0	0.0	0.0	0.0	0.0	0.0	0.0	0.0	0.0
30-32	0.0	0.0	0.0	0.0	0.0	0.0	0.0	0.0	0.0	0.0	0.0	0.0
32-34	0.0	0.0	0.0	0.0	0.0	0.0	0.0	0.0	0.0	0.0	0.0	0.0
34-	0.0	0.0	0.0	0.0	0.0	0.0	0.0	0.0	0.0	0.0	0.0	0.0

%：日数／3652日(H6～H15の10ヶ年)×100

表6.1.1-604　現況及び大橋川改修後の塩分の濃度別頻度(%)【宍道湖東岸】

塩分	宍道湖東岸											
	H.P.-1.0m			H.P.-2.0m			H.P.-3.0m			H.P.-4.0m		
(psu)	現況	ﾊﾞｯｸｸﾞﾗｳﾝﾄﾞ後	大橋川改修後	現況	ﾊﾞｯｸｸﾞﾗｳﾝﾄﾞ後	大橋川改修後	現況	ﾊﾞｯｸｸﾞﾗｳﾝﾄﾞ後	大橋川改修後	現況	ﾊﾞｯｸｸﾞﾗｳﾝﾄﾞ後	大橋川改修後
0-2	7.4	7.1	2.0	7.7	7.2	1.9	7.1	6.8	1.7	5.2	4.8	0.8
2-4	19.3	18.5	10.5	20.7	19.9	11.7	19.3	18.3	11.3	14.6	14.0	8.7
4-6	27.1	26.9	16.8	28.8	29.2	18.8	27.7	27.7	18.0	23.5	23.4	13.1
6-8	19.0	20.4	22.2	21.3	21.8	24.1	21.2	22.5	23.4	22.9	22.9	20.7
8-10	12.6	12.6	19.4	10.8	11.2	19.7	12.6	12.1	20.4	15.6	16.3	22.0
10-12	6.5	6.7	13.3	5.3	5.5	12.0	5.8	6.1	12.6	8.8	9.4	15.5
12-14	4.1	4.1	8.0	2.8	3.2	6.6	3.4	3.7	7.0	4.8	4.6	9.7
14-16	2.5	2.5	4.2	1.9	1.6	2.7	2.2	2.0	3.0	2.8	3.1	5.0
16-18	1.0	1.0	2.5	0.5	0.4	2.0	0.5	0.5	2.1	1.2	1.0	2.9
18-20	0.3	0.2	0.9	0.1	0.1	0.4	0.1	0.1	0.5	0.5	0.4	1.2
20-22	0.1	0.0	0.1	0.0	0.0	0.1	0.0	0.0	0.1	0.1	0.0	0.4
22-24	0.0	0.0	0.0	0.0	0.0	0.0	0.0	0.0	0.0	0.0	0.0	0.0
24-26	0.0	0.0	0.0	0.0	0.0	0.0	0.0	0.0	0.0	0.0	0.0	0.0
26-28	0.0	0.0	0.0	0.0	0.0	0.0	0.0	0.0	0.0	0.0	0.0	0.0
28-30	0.0	0.0	0.0	0.0	0.0	0.0	0.0	0.0	0.0	0.0	0.0	0.0
30-32	0.0	0.0	0.0	0.0	0.0	0.0	0.0	0.0	0.0	0.0	0.0	0.0
32-34	0.0	0.0	0.0	0.0	0.0	0.0	0.0	0.0	0.0	0.0	0.0	0.0
34-	0.0	0.0	0.0	0.0	0.0	0.0	0.0	0.0	0.0	0.0	0.0	0.0

%：日数／3652日(H6～H15の10ヶ年)×100

表6.1.1-605　現況及び大橋川改修後の塩分の濃度別頻度(%)【宍道湖No.3(湖心)・松江，1/5】

塩分 (psu)	宍道湖No.3(湖心)						松江					
	上層			下層			上層			下層		
	現況	ﾊﾞｯｸｸﾞﾗｳﾝﾄﾞ	大橋川改修後	現況	ﾊﾞｯｸｸﾞﾗｳﾝﾄﾞ	大橋川改修後	現況	ﾊﾞｯｸｸﾞﾗｳﾝﾄﾞ	大橋川改修後	現況	ﾊﾞｯｸｸﾞﾗｳﾝﾄﾞ	大橋川改修後
0.0 - 0.1	0.0	0.0	0.0	0.0	0.0	0.0	0.0	0.0	0.0	0.0	0.0	0.0
0.1 - 0.2	0.0	0.0	0.0	0.0	0.0	0.0	0.0	0.0	0.0	0.0	0.0	0.0
0.2 - 0.3	0.0	0.0	0.0	0.0	0.0	0.0	0.0	0.0	0.0	0.0	0.0	0.0
0.3 - 0.4	0.1	0.1	0.0	0.1	0.0	0.0	0.0	0.0	0.0	0.0	0.0	0.0
0.4 - 0.5	0.2	0.2	0.0	0.0	0.0	0.0	0.0	0.0	0.0	0.0	0.0	0.0
0.5 - 0.6	1.1	0.9	0.1	0.0	0.0	0.0	0.1	0.0	0.0	0.0	0.0	0.0
0.6 - 0.7	0.8	0.9	0.1	0.3	0.2	0.0	0.1	0.1	0.0	0.2	0.2	0.0
0.7 - 0.8	1.3	1.1	0.5	0.5	0.5	0.0	0.3	0.2	0.0	0.3	0.1	0.0
0.8 - 0.9	1.4	1.4	0.6	0.3	0.4	0.1	0.4	0.4	0.1	0.2	0.3	0.1
0.9 - 1.0	0.8	1.0	0.4	0.4	0.2	0.0	0.5	0.6	0.1	0.4	0.2	0.0
1.0 - 1.1	0.8	0.7	0.9	0.7	0.9	0.1	0.6	0.5	0.1	0.6	0.7	0.1
1.1 - 1.2	1.2	1.0	0.8	0.9	0.8	0.5	0.2	0.2	0.3	0.4	0.4	0.2
1.2 - 1.3	1.6	1.1	0.7	0.8	0.5	0.3	0.6	0.3	0.1	0.3	0.2	0.0
1.3 - 1.4	2.0	1.4	1.0	1.2	0.9	0.2	0.8	0.7	0.1	0.5	0.4	0.1
1.4 - 1.5	2.4	2.4	0.8	0.7	1.1	0.1	0.5	0.6	0.2	0.6	0.6	0.1
1.5 - 1.6	2.5	2.2	0.4	1.1	0.6	0.2	0.8	0.6	0.3	0.5	0.4	0.1
1.6 - 1.7	2.4	3.0	0.5	1.5	1.2	0.4	0.4	0.7	0.3	0.5	0.4	0.3
1.7 - 1.8	1.6	2.0	0.7	1.9	1.5	0.5	0.7	0.7	0.3	0.5	0.7	0.2
1.8 - 1.9	1.1	1.6	0.7	1.2	1.8	0.6	0.6	0.6	0.3	0.7	0.6	0.3
1.9 - 2.0	1.5	1.0	0.8	1.0	1.1	0.5	0.6	0.5	0.3	0.4	0.5	0.3
2.0 - 2.1	1.5	1.5	0.8	1.0	0.8	0.5	0.7	0.7	0.2	0.6	0.5	0.2
2.1 - 2.2	1.3	1.7	1.5	1.1	1.5	0.6	1.0	0.7	0.3	0.4	0.6	0.3
2.2 - 2.3	1.5	1.1	2.4	1.6	1.1	0.8	1.0	1.1	0.4	1.2	0.6	0.3
2.3 - 2.4	1.6	1.5	2.1	1.1	1.2	0.7	0.8	0.7	0.3	0.7	1.1	0.3
2.4 - 2.5	1.5	1.2	1.5	1.3	1.2	0.8	0.7	0.7	0.6	0.7	0.5	0.3
2.5 - 2.6	1.2	1.5	1.3	1.2	0.6	0.7	0.7	0.9	0.3	0.5	0.4	0.4
2.6 - 2.7	1.4	1.5	1.1	1.3	1.4	0.8	0.5	0.7	0.4	0.7	0.6	0.2
2.7 - 2.8	1.2	2.4	1.5	1.1	1.3	0.9	0.8	0.7	0.6	0.6	0.4	0.5
2.8 - 2.9	2.2	2.0	1.1	0.9	1.4	1.0	0.8	0.7	0.5	0.4	0.8	0.5
2.9 - 3.0	1.7	1.5	1.0	0.7	1.3	0.8	0.8	0.7	0.5	0.6	0.5	0.3
3.0 - 3.1	1.9	1.8	1.1	1.0	1.3	0.6	0.8	1.0	0.6	0.3	0.7	0.6
3.1 - 3.2	1.6	1.5	1.5	1.5	1.0	0.9	0.8	0.5	0.7	0.8	0.5	0.4
3.2 - 3.3	2.4	1.6	0.8	1.3	1.5	0.9	0.8	0.9	0.7	0.8	0.9	0.5
3.3 - 3.4	2.1	1.7	1.2	1.2	1.2	1.0	0.9	0.7	0.5	0.7	0.5	0.6
3.4 - 3.5	2.7	2.1	1.6	1.1	1.0	0.8	1.0	1.0	0.5	0.9	0.6	0.4
3.5 - 3.6	2.7	2.2	1.4	1.3	1.2	0.8	0.8	1.0	0.7	0.7	0.8	0.6
3.6 - 3.7	2.9	3.0	1.7	2.0	1.1	1.0	1.1	0.9	0.4	1.1	1.0	0.4
3.7 - 3.8	2.2	2.3	1.7	1.6	1.8	1.4	1.3	1.2	0.6	0.7	0.7	0.4
3.8 - 3.9	2.1	2.5	1.2	2.2	1.8	1.1	1.4	1.2	0.5	1.0	0.9	0.4
3.9 - 4.0	2.1	1.8	1.7	1.7	1.7	1.3	1.0	1.0	0.6	0.7	0.7	0.4
4.0 - 4.1	2.1	2.8	1.1	1.7	1.7	1.6	1.5	1.3	0.5	1.0	0.8	0.6
4.1 - 4.2	1.5	2.4	1.3	1.9	1.9	1.1	1.3	1.4	0.7	1.2	1.3	0.4
4.2 - 4.3	1.7	1.6	1.0	2.4	1.8	1.3	1.3	1.1	0.5	1.2	1.1	0.4
4.3 - 4.4	1.5	1.3	0.9	2.4	2.3	1.0	1.1	1.1	0.6	1.1	0.9	0.3
4.4 - 4.5	1.1	1.4	1.2	2.0	2.9	1.0	0.9	1.4	0.7	0.8	1.2	0.6
4.5 - 4.6	1.3	1.3	1.5	2.2	2.0	0.9	1.0	1.0	0.6	1.3	0.9	0.4
4.6 - 4.7	1.2	1.6	1.0	2.3	2.2	0.8	1.2	1.0	0.7	0.7	1.1	0.5
4.7 - 4.8	1.8	1.3	1.2	2.2	2.4	1.0	1.1	1.2	0.7	1.0	0.9	0.7
4.8 - 4.9	1.1	1.0	1.8	2.1	1.8	1.0	0.8	1.0	0.8	1.0	0.9	0.4
4.9 - 5.0	1.6	1.0	1.5	1.9	1.7	0.8	0.9	1.1	0.9	1.0	0.7	0.4
5.0 - 5.1	1.3	1.2	1.9	1.3	1.6	0.8	1.2	1.2	0.7	0.7	0.9	0.7
5.1 - 5.2	1.0	1.8	2.1	1.2	1.3	1.0	1.1	1.0	1.0	0.9	1.1	0.9
5.2 - 5.3	0.9	1.5	1.6	1.3	1.2	1.5	1.3	1.1	0.9	0.9	1.0	0.8
5.3 - 5.4	1.0	0.7	1.8	1.5	1.4	1.4	1.4	1.3	0.8	0.8	1.0	0.6
5.4 - 5.5	1.4	1.1	2.1	1.8	1.5	1.4	1.3	1.2	0.8	0.8	0.9	1.0
5.5 - 5.6	1.2	1.1	2.1	1.5	1.7	1.3	1.2	1.4	0.8	1.1	0.8	0.6
5.6 - 5.7	1.2	1.0	1.6	1.3	1.2	1.3	1.4	1.2	0.9	1.1	0.7	0.7
5.7 - 5.8	0.7	1.4	2.2	1.2	2.2	1.9	1.2	1.2	0.9	1.1	1.3	1.0
5.8 - 5.9	0.7	0.9	1.8	1.2	1.2	1.2	1.4	1.2	0.9	0.9	1.1	0.9
5.9 - 6.0	0.5	0.7	1.1	1.2	1.0	1.7	1.0	1.3	0.9	0.7	1.0	0.7
6.0 - 6.1	0.9	0.8	1.3	1.3	1.4	1.8	1.2	1.3	0.9	1.0	1.0	1.0
6.1 - 6.2	0.5	1.1	1.0	1.7	1.4	1.9	0.9	1.1	0.8	1.2	1.1	1.0
6.2 - 6.3	0.7	0.5	0.9	1.3	1.3	1.6	0.8	1.2	1.0	0.9	0.8	0.7
6.3 - 6.4	0.5	0.5	1.0	1.3	1.5	1.8	1.0	0.7	1.1	1.0	0.9	0.7
6.4 - 6.5	0.2	0.3	0.8	1.0	1.2	1.8	1.1	0.9	1.1	0.9	1.0	0.9
6.5 - 6.6	0.4	0.3	0.8	0.6	1.2	1.3	1.0	1.0	1.0	1.0	1.0	0.7
6.6 - 6.7	0.5	0.5	0.7	0.8	1.1	1.5	0.8	0.9	0.9	1.0	0.8	0.8
6.7 - 6.8	0.7	0.4	1.0	0.8	0.9	1.8	1.0	0.9	0.9	0.9	1.3	0.8

%：日数／3652日(H6～H15の10ヶ年)×100

表6.1.1-606　現況及び大橋川改修後の塩分の濃度別頻度(%)【宍道湖No.3(湖心)・松江，2/5】

塩分 (psu)	宍道湖No.3(湖心)						松江					
	上層			下層			上層			下層		
	現況	ﾊﾞｯｸｸﾞﾗｳﾝﾄﾞ	大橋川改修後	現況	ﾊﾞｯｸｸﾞﾗｳﾝﾄﾞ	大橋川改修後	現況	ﾊﾞｯｸｸﾞﾗｳﾝﾄﾞ	大橋川改修後	現況	ﾊﾞｯｸｸﾞﾗｳﾝﾄﾞ	大橋川改修後
6.8 - 6.9	0.4	0.5	1.4	0.8	0.7	1.2	0.7	1.4	1.0	1.0	1.1	0.9
6.9 - 7.0	0.5	0.4	1.0	0.5	0.9	1.5	1.2	0.6	1.0	0.8	1.0	0.8
7.0 - 7.1	0.5	0.5	0.9	1.0	0.9	1.3	0.9	1.0	1.0	0.7	0.8	0.7
7.1 - 7.2	0.7	0.5	1.2	0.9	0.8	0.8	0.6	0.8	1.0	0.8	0.7	0.8
7.2 - 7.3	0.5	0.3	0.9	0.8	0.8	1.3	1.0	1.0	0.9	0.8	0.9	0.7
7.3 - 7.4	0.5	0.5	0.8	0.8	0.8	1.4	0.8	0.9	0.8	0.8	0.7	0.7
7.4 - 7.5	0.6	0.4	0.8	0.7	0.8	1.0	1.0	1.1	1.4	0.9	0.7	1.2
7.5 - 7.6	0.6	0.7	1.0	0.8	0.6	1.9	0.7	0.8	1.0	0.8	0.9	1.1
7.6 - 7.7	0.3	0.5	0.9	0.8	0.6	1.0	0.8	0.8	1.2	0.7	0.8	1.0
7.7 - 7.8	0.2	0.4	0.8	0.5	0.6	1.4	1.0	1.0	1.2	0.7	1.0	1.1
7.8 - 7.9	0.0	0.2	0.8	0.2	0.3	1.2	0.4	0.7	1.4	0.6	0.7	1.1
7.9 - 8.0	0.0	0.1	0.5	0.5	0.4	1.0	0.9	0.9	1.1	0.8	0.8	1.0
8.0 - 8.1	0.0	0.0	0.9	0.4	0.4	1.0	0.6	0.6	1.2	0.7	0.7	0.9
8.1 - 8.2	0.0	0.1	0.7	0.5	0.6	1.1	1.0	0.9	1.1	0.6	0.7	0.9
8.2 - 8.3	0.0	0.1	0.4	0.4	0.4	1.6	0.6	1.0	0.9	0.6	0.6	1.2
8.3 - 8.4	0.1	0.1	0.4	0.4	0.4	1.2	0.7	0.6	1.0	0.9	0.5	0.6
8.4 - 8.5	0.1	0.2	0.2	0.3	0.5	1.0	0.7	0.9	0.7	0.6	0.9	1.2
8.5 - 8.6	0.0	0.2	0.4	0.2	0.2	0.7	0.7	0.5	1.0	0.6	0.6	0.8
8.6 - 8.7	0.2	0.1	0.5	0.3	0.4	1.2	0.5	0.7	0.8	0.7	0.6	0.8
8.7 - 8.8	0.2	0.2	0.5	0.3	0.4	0.6	0.7	0.7	0.7	0.4	0.7	1.0
8.8 - 8.9	0.0	0.2	0.5	0.2	0.3	1.0	0.8	0.5	1.0	0.7	0.5	1.0
8.9 - 9.0	0.1	0.1	0.4	0.3	0.2	0.7	0.7	0.8	1.0	0.6	0.6	1.0
9.0 - 9.1	0.1	0.2	0.2	0.2	0.2	0.6	0.4	0.7	0.9	0.7	0.8	0.9
9.1 - 9.2	0.1	0.1	0.5	0.2	0.2	0.8	0.8	0.5	0.9	0.7	0.6	1.1
9.2 - 9.3	0.1	0.2	0.4	0.1	0.2	0.8	0.4	0.6	1.0	0.5	0.7	0.9
9.3 - 9.4	0.1	0.1	0.4	0.2	0.2	0.8	0.7	0.5	0.8	0.6	0.9	0.9
9.4 - 9.5	0.3	0.1	0.5	0.3	0.0	0.8	1.0	0.8	1.0	0.6	0.5	0.9
9.5 - 9.6	0.3	0.1	0.4	0.2	0.1	0.7	0.5	0.7	0.9	0.7	0.6	0.9
9.6 - 9.7	0.1	0.1	0.3	0.1	0.1	0.4	0.6	0.4	0.9	0.5	0.5	0.7
9.7 - 9.8	0.1	0.2	0.4	0.1	0.2	0.4	0.4	0.5	1.1	0.7	0.6	0.9
9.8 - 9.9	0.1	0.1	0.4	0.0	0.0	0.7	0.5	0.6	0.8	0.5	0.5	1.1
9.9 - 10.0	0.1	0.2	0.2	0.0	0.2	0.4	0.7	0.5	0.7	0.6	0.7	1.1
10.0 - 10.1	0.1	0.4	0.2	0.0	0.1	0.5	0.7	0.7	1.0	0.7	0.6	0.9
10.1 - 10.2	0.2	0.5	0.1	0.1	0.1	0.4	0.5	0.6	0.6	0.6	0.6	0.8
10.2 - 10.3	0.1	0.2	0.1	0.0	0.1	0.4	0.5	0.7	0.8	0.7	0.7	0.9
10.3 - 10.4	0.4	0.2	0.2	0.0	0.0	0.6	0.3	0.4	0.6	0.7	0.5	0.9
10.4 - 10.5	0.3	0.3	0.1	0.1	0.2	0.3	0.5	0.4	0.8	0.5	0.7	0.8
10.5 - 10.6	0.2	0.1	0.1	0.1	0.1	0.3	0.4	0.6	0.8	0.5	0.5	0.7
10.6 - 10.7	0.5	0.1	0.2	0.1	0.2	0.3	0.5	0.5	0.7	0.5	0.7	0.5
10.7 - 10.8	0.1	0.1	0.2	0.0	0.1	0.4	0.8	0.4	0.6	0.8	0.6	0.8
10.8 - 10.9	0.3	0.0	0.3	0.1	0.3	0.4	0.4	0.7	0.7	0.7	0.6	1.0
10.9 - 11.0	0.2	0.0	0.4	0.1	0.1	0.4	0.5	0.5	0.8	0.5	0.6	0.8
11.0 - 11.1	0.0	0.1	0.1	0.3	0.2	0.2	0.7	0.5	0.8	0.7	0.5	0.8
11.1 - 11.2	0.0	0.0	0.2	0.1	0.2	0.2	0.3	0.2	0.8	0.6	0.7	0.7
11.2 - 11.3	0.0	0.0	0.1	0.2	0.2	0.2	0.4	0.6	0.5	0.6	0.5	0.6
11.3 - 11.4	0.0	0.0	0.1	0.2	0.1	0.2	0.1	0.4	0.5	0.3	0.6	0.7
11.4 - 11.5	0.1	0.1	0.1	0.2	0.1	0.2	0.3	0.4	0.9	0.7	0.5	0.5
11.5 - 11.6	0.0	0.0	0.1	0.2	0.2	0.2	0.5	0.2	0.6	0.4	0.5	0.8
11.6 - 11.7	0.0	0.1	0.2	0.2	0.3	0.1	0.1	0.3	0.5	0.5	0.4	0.7
11.7 - 11.8	0.1	0.1	0.3	0.2	0.2	0.1	0.2	0.3	0.4	0.4	0.2	0.5
11.8 - 11.9	0.0	0.0	0.3	0.3	0.1	0.0	0.4	0.4	0.6	0.4	0.5	0.6
11.9 - 12.0	0.0	0.1	0.2	0.2	0.1	0.1	0.4	0.3	0.7	0.5	0.5	0.9
12.0 - 12.1	0.1	0.0	0.3	0.1	0.0	0.1	0.6	0.3	0.5	0.5	0.4	0.8
12.1 - 12.2	0.1	0.1	0.1	0.1	0.1	0.0	0.3	0.3	0.7	0.4	0.5	0.9
12.2 - 12.3	0.0	0.1	0.3	0.0	0.0	0.2	0.3	0.2	0.5	0.4	0.2	0.7
12.3 - 12.4	0.1	0.0	0.1	0.0	0.2	0.2	0.4	0.4	0.6	0.4	0.5	0.7
12.4 - 12.5	0.1	0.1	0.2	0.0	0.1	0.1	0.4	0.2	0.6	0.5	0.7	0.6
12.5 - 12.6	0.0	0.0	0.1	0.1	0.1	0.2	0.4	0.4	0.4	0.3	0.4	0.7
12.6 - 12.7	0.1	0.0	0.0	0.0	0.1	0.1	0.3	0.2	0.4	0.4	0.6	0.5
12.7 - 12.8	0.0	0.0	0.0	0.1	0.1	0.2	0.3	0.4	0.6	0.4	0.4	0.5
12.8 - 12.9	0.1	0.0	0.0	0.1	0.0	0.1	0.2	0.3	0.5	0.6	0.2	0.9
12.9 - 13.0	0.1	0.0	0.1	0.1	0.0	0.3	0.2	0.3	0.5	0.4	0.4	0.6
13.0 - 13.1	0.1	0.0	0.0	0.1	0.0	0.3	0.3	0.4	0.4	0.3	0.5	0.5
13.1 - 13.2	0.0	0.0	0.0	0.1	0.0	0.2	0.2	0.2	0.4	0.5	0.4	0.7
13.2 - 13.3	0.0	0.0	0.0	0.1	0.0	0.2	0.2	0.2	0.4	0.3	0.4	0.6
13.3 - 13.4	0.0	0.0	0.0	0.0	0.1	0.2	0.1	0.3	0.3	0.3	0.2	0.5
13.4 - 13.5	0.0	0.0	0.0	0.0	0.1	0.2	0.4	0.2	0.3	0.3	0.3	0.6
13.5 - 13.6	0.0	0.0	0.0	0.0	0.1	0.2	0.3	0.2	0.4	0.5	0.3	0.5

%：日数／3652日(H6～H15の10ヶ年)×100

表6.1.1-607　現況及び大橋川改修後の塩分の濃度別頻度(%)【宍道湖No.3(湖心)・松江, 3/5】

塩分	宍道湖No.3(湖心)						松江					
	上層			下層			上層			下層		
(psu)	現況	ﾊﾞｯｸｸﾞﾗｳﾝﾄﾞ	大橋川改修後	現況	ﾊﾞｯｸｸﾞﾗｳﾝﾄﾞ	大橋川改修後	現況	ﾊﾞｯｸｸﾞﾗｳﾝﾄﾞ	大橋川改修後	現況	ﾊﾞｯｸｸﾞﾗｳﾝﾄﾞ	大橋川改修後
13.6 - 13.7	0.0	0.0	0.0	0.0	0.1	0.1	0.3	0.3	0.5	0.3	0.4	0.3
13.7 - 13.8	0.0	0.0	0.1	0.0	0.1	0.1	0.2	0.2	0.3	0.4	0.4	0.4
13.8 - 13.9	0.0	0.0	0.0	0.0	0.1	0.1	0.5	0.1	0.2	0.3	0.5	0.5
13.9 - 14.0	0.0	0.0	0.0	0.1	0.1	0.1	0.1	0.3	0.5	0.3	0.3	0.3
14.0 - 14.1	0.0	0.0	0.1	0.1	0.0	0.1	0.2	0.2	0.5	0.3	0.4	0.3
14.1 - 14.2	0.0	0.0	0.1	0.2	0.1	0.0	0.1	0.4	0.4	0.3	0.3	0.4
14.2 - 14.3	0.0	0.0	0.1	0.1	0.1	0.0	0.2	0.1	0.5	0.4	0.2	0.5
14.3 - 14.4	0.0	0.0	0.0	0.0	0.1	0.1	0.2	0.2	0.3	0.5	0.3	0.4
14.4 - 14.5	0.0	0.0	0.0	0.1	0.1	0.1	0.2	0.2	0.2	0.4	0.5	0.5
14.5 - 14.6	0.0	0.0	0.0	0.1	0.0	0.1	0.2	0.2	0.3	0.2	0.4	0.4
14.6 - 14.7	0.0	0.0	0.1	0.1	0.0	0.1	0.1	0.4	0.3	0.3	0.3	0.3
14.7 - 14.8	0.0	0.0	0.1	0.1	0.0	0.1	0.2	0.1	0.2	0.1	0.3	0.4
14.8 - 14.9	0.0	0.0	0.0	0.1	0.0	0.1	0.1	0.2	0.3	0.2	0.2	0.2
14.9 - 15.0	0.0	0.0	0.0	0.0	0.0	0.1	0.1	0.2	0.3	0.3	0.4	0.6
15.0 - 15.1	0.0	0.0	0.0	0.1	0.0	0.0	0.1	0.2	0.2	0.4	0.2	0.2
15.1 - 15.2	0.0	0.0	0.0	0.0	0.0	0.0	0.3	0.2	0.2	0.3	0.2	0.4
15.2 - 15.3	0.0	0.0	0.0	0.0	0.0	0.0	0.2	0.2	0.4	0.2	0.2	0.4
15.3 - 15.4	0.0	0.0	0.0	0.0	0.0	0.0	0.3	0.2	0.2	0.5	0.3	0.3
15.4 - 15.5	0.0	0.0	0.0	0.0	0.0	0.0	0.1	0.1	0.2	0.3	0.4	0.4
15.5 - 15.6	0.0	0.0	0.0	0.0	0.0	0.0	0.1	0.2	0.3	0.2	0.3	0.3
15.6 - 15.7	0.0	0.0	0.0	0.0	0.0	0.1	0.1	0.2	0.1	0.4	0.3	0.4
15.7 - 15.8	0.0	0.0	0.0	0.0	0.0	0.2	0.1	0.2	0.3	0.1	0.1	0.4
15.8 - 15.9	0.0	0.0	0.0	0.0	0.0	0.1	0.1	0.2	0.1	0.2	0.2	0.3
15.9 - 16.0	0.0	0.0	0.0	0.0	0.0	0.1	0.2	0.2	0.2	0.2	0.2	0.2
16.0 - 16.1	0.0	0.0	0.0	0.0	0.0	0.1	0.2	0.1	0.3	0.3	0.2	0.2
16.1 - 16.2	0.0	0.0	0.0	0.0	0.0	0.1	0.2	0.1	0.2	0.1	0.2	0.2
16.2 - 16.3	0.0	0.0	0.0	0.0	0.0	0.1	0.1	0.1	0.2	0.2	0.3	0.2
16.3 - 16.4	0.0	0.0	0.0	0.0	0.0	0.0	0.2	0.1	0.1	0.2	0.3	0.3
16.4 - 16.5	0.0	0.0	0.0	0.0	0.0	0.0	0.1	0.1	0.1	0.3	0.2	0.1
16.5 - 16.6	0.0	0.0	0.0	0.0	0.0	0.1	0.1	0.1	0.2	0.2	0.2	0.2
16.6 - 16.7	0.0	0.0	0.0	0.0	0.0	0.1	0.2	0.1	0.2	0.1	0.2	0.3
16.7 - 16.8	0.0	0.0	0.0	0.0	0.0	0.1	0.1	0.2	0.2	0.2	0.1	0.2
16.8 - 16.9	0.0	0.0	0.0	0.0	0.0	0.0	0.1	0.0	0.2	0.2	0.1	0.4
16.9 - 17.0	0.0	0.0	0.0	0.0	0.0	0.0	0.1	0.1	0.2	0.2	0.3	0.2
17.0 - 17.1	0.0	0.0	0.0	0.0	0.0	0.0	0.1	0.1	0.1	0.2	0.2	0.2
17.1 - 17.2	0.0	0.0	0.0	0.0	0.0	0.0	0.1	0.1	0.2	0.2	0.2	0.2
17.2 - 17.3	0.0	0.0	0.0	0.0	0.0	0.0	0.1	0.1	0.1	0.1	0.2	0.2
17.3 - 17.4	0.0	0.0	0.0	0.0	0.0	0.0	0.1	0.0	0.2	0.2	0.1	0.2
17.4 - 17.5	0.0	0.0	0.0	0.0	0.0	0.0	0.1	0.1	0.1	0.1	0.1	0.2
17.5 - 17.6	0.0	0.0	0.0	0.0	0.0	0.0	0.1	0.1	0.2	0.1	0.2	0.1
17.6 - 17.7	0.0	0.0	0.0	0.0	0.0	0.0	0.2	0.1	0.1	0.1	0.1	0.2
17.7 - 17.8	0.0	0.0	0.0	0.0	0.0	0.0	0.1	0.1	0.2	0.2	0.1	0.3
17.8 - 17.9	0.0	0.0	0.0	0.0	0.0	0.0	0.0	0.1	0.1	0.2	0.0	0.1
17.9 - 18.0	0.0	0.0	0.0	0.0	0.0	0.0	0.1	0.0	0.1	0.1	0.1	0.4
18.0 - 18.1	0.0	0.0	0.0	0.0	0.0	0.0	0.1	0.1	0.1	0.1	0.1	0.1
18.1 - 18.2	0.0	0.0	0.0	0.0	0.0	0.0	0.0	0.1	0.0	0.2	0.1	0.2
18.2 - 18.3	0.0	0.0	0.0	0.0	0.0	0.0	0.1	0.1	0.1	0.2	0.2	0.1
18.3 - 18.4	0.0	0.0	0.0	0.0	0.0	0.0	0.1	0.0	0.1	0.1	0.2	0.1
18.4 - 18.5	0.0	0.0	0.0	0.0	0.0	0.0	0.1	0.0	0.1	0.0	0.1	0.2
18.5 - 18.6	0.0	0.0	0.0	0.0	0.0	0.0	0.0	0.0	0.1	0.1	0.1	0.2
18.6 - 18.7	0.0	0.0	0.0	0.0	0.0	0.0	0.1	0.1	0.1	0.1	0.1	0.1
18.7 - 18.8	0.0	0.0	0.0	0.0	0.0	0.0	0.0	0.1	0.1	0.0	0.1	0.1
18.8 - 18.9	0.0	0.0	0.0	0.0	0.0	0.0	0.0	0.1	0.1	0.0	0.1	0.2
18.9 - 19.0	0.0	0.0	0.0	0.0	0.0	0.0	0.0	0.0	0.0	0.2	0.0	0.1
19.0 - 19.1	0.0	0.0	0.0	0.0	0.0	0.0	0.1	0.0	0.1	0.1	0.1	0.1
19.1 - 19.2	0.0	0.0	0.0	0.0	0.0	0.0	0.0	0.1	0.0	0.0	0.1	0.1
19.2 - 19.3	0.0	0.0	0.0	0.0	0.0	0.0	0.1	0.0	0.1	0.1	0.0	0.1
19.3 - 19.4	0.0	0.0	0.0	0.0	0.0	0.0	0.0	0.0	0.1	0.1	0.1	0.1
19.4 - 19.5	0.0	0.0	0.0	0.0	0.0	0.0	0.0	0.0	0.0	0.0	0.1	0.1
19.5 - 19.6	0.0	0.0	0.0	0.0	0.0	0.0	0.1	0.0	0.0	0.1	0.1	0.1
19.6 - 19.7	0.0	0.0	0.0	0.0	0.0	0.0	0.1	0.0	0.0	0.1	0.1	0.0
19.7 - 19.8	0.0	0.0	0.0	0.0	0.0	0.0	0.0	0.0	0.0	0.0	0.1	0.0
19.8 - 19.9	0.0	0.0	0.0	0.0	0.0	0.0	0.0	0.0	0.1	0.1	0.0	0.1
19.9 - 20.0	0.0	0.0	0.0	0.0	0.0	0.0	0.0	0.0	0.0	0.0	0.0	0.1
20.0 - 20.1	0.0	0.0	0.0	0.0	0.0	0.0	0.0	0.0	0.1	0.0	0.0	0.0
20.1 - 20.2	0.0	0.0	0.0	0.0	0.0	0.0	0.0	0.0	0.0	0.0	0.1	0.1
20.2 - 20.3	0.0	0.0	0.0	0.0	0.0	0.0	0.0	0.0	0.0	0.0	0.0	0.1
20.3 - 20.4	0.0	0.0	0.0	0.0	0.0	0.0	0.0	0.0	0.0	0.1	0.0	0.0

%：日数／3652日(H6～H15の10ヶ年)×100

表6.1.1-608　現況及び大橋川改修後の塩分の濃度別頻度(%)【宍道湖No.3(湖心)・松江, 4/5】

塩分 (psu)	宍道湖No.3(湖心)						松江					
	上層			下層			上層			下層		
	現況	ﾊﾞｯｸｸﾞﾗｳﾝﾄﾞ	大橋川改修後	現況	ﾊﾞｯｸｸﾞﾗｳﾝﾄﾞ	大橋川改修後	現況	ﾊﾞｯｸｸﾞﾗｳﾝﾄﾞ	大橋川改修後	現況	ﾊﾞｯｸｸﾞﾗｳﾝﾄﾞ	大橋川改修後
20.4 - 20.5	0.0	0.0	0.0	0.0	0.0	0.0	0.0	0.0	0.0	0.0	0.0	0.1
20.5 - 20.6	0.0	0.0	0.0	0.0	0.0	0.0	0.0	0.0	0.0	0.0	0.0	0.1
20.6 - 20.7	0.0	0.0	0.0	0.0	0.0	0.0	0.0	0.0	0.0	0.0	0.0	0.0
20.7 - 20.8	0.0	0.0	0.0	0.0	0.0	0.0	0.0	0.0	0.0	0.1	0.0	0.0
20.8 - 20.9	0.0	0.0	0.0	0.0	0.0	0.0	0.0	0.0	0.0	0.0	0.0	0.0
20.9 - 21.0	0.0	0.0	0.0	0.0	0.0	0.0	0.0	0.0	0.0	0.0	0.1	0.0
21.0 - 21.1	0.0	0.0	0.0	0.0	0.0	0.0	0.0	0.0	0.0	0.0	0.0	0.0
21.1 - 21.2	0.0	0.0	0.0	0.0	0.0	0.0	0.0	0.0	0.0	0.0	0.0	0.0
21.2 - 21.3	0.0	0.0	0.0	0.0	0.0	0.0	0.0	0.0	0.0	0.0	0.0	0.0
21.3 - 21.4	0.0	0.0	0.0	0.0	0.0	0.0	0.0	0.0	0.0	0.0	0.0	0.0
21.4 - 21.5	0.0	0.0	0.0	0.0	0.0	0.0	0.0	0.0	0.0	0.0	0.1	0.0
21.5 - 21.6	0.0	0.0	0.0	0.0	0.0	0.0	0.0	0.0	0.0	0.0	0.0	0.0
21.6 - 21.7	0.0	0.0	0.0	0.0	0.0	0.0	0.0	0.0	0.0	0.0	0.0	0.0
21.7 - 21.8	0.0	0.0	0.0	0.0	0.0	0.0	0.0	0.0	0.0	0.0	0.0	0.0
21.8 - 21.9	0.0	0.0	0.0	0.0	0.0	0.0	0.0	0.0	0.0	0.0	0.0	0.0
21.9 - 22.0	0.0	0.0	0.0	0.0	0.0	0.0	0.0	0.0	0.0	0.0	0.0	0.0
22.0 - 22.1	0.0	0.0	0.0	0.0	0.0	0.0	0.0	0.0	0.0	0.0	0.0	0.0
22.1 - 22.2	0.0	0.0	0.0	0.0	0.0	0.0	0.0	0.0	0.0	0.0	0.0	0.0
22.2 - 22.3	0.0	0.0	0.0	0.0	0.0	0.0	0.0	0.0	0.0	0.1	0.0	0.0
22.3 - 22.4	0.0	0.0	0.0	0.0	0.0	0.0	0.0	0.0	0.0	0.0	0.0	0.0
22.4 - 22.5	0.0	0.0	0.0	0.0	0.0	0.0	0.0	0.0	0.0	0.0	0.0	0.0
22.5 - 22.6	0.0	0.0	0.0	0.0	0.0	0.0	0.0	0.0	0.0	0.0	0.0	0.0
22.6 - 22.7	0.0	0.0	0.0	0.0	0.0	0.0	0.0	0.0	0.0	0.0	0.0	0.0
22.7 - 22.8	0.0	0.0	0.0	0.0	0.0	0.0	0.0	0.0	0.0	0.0	0.0	0.0
22.8 - 22.9	0.0	0.0	0.0	0.0	0.0	0.0	0.0	0.0	0.0	0.0	0.0	0.0
22.9 - 23.0	0.0	0.0	0.0	0.0	0.0	0.0	0.0	0.0	0.0	0.0	0.0	0.0
23.0 - 23.1	0.0	0.0	0.0	0.0	0.0	0.0	0.0	0.0	0.0	0.0	0.0	0.0
23.1 - 23.2	0.0	0.0	0.0	0.0	0.0	0.0	0.0	0.0	0.0	0.0	0.0	0.0
23.2 - 23.3	0.0	0.0	0.0	0.0	0.0	0.0	0.0	0.0	0.0	0.0	0.0	0.0
23.3 - 23.4	0.0	0.0	0.0	0.0	0.0	0.0	0.0	0.0	0.0	0.0	0.0	0.0
23.4 - 23.5	0.0	0.0	0.0	0.0	0.0	0.0	0.0	0.0	0.0	0.0	0.0	0.0
23.5 - 23.6	0.0	0.0	0.0	0.0	0.0	0.0	0.0	0.0	0.0	0.0	0.0	0.0
23.6 - 23.7	0.0	0.0	0.0	0.0	0.0	0.0	0.0	0.0	0.0	0.0	0.0	0.0
23.7 - 23.8	0.0	0.0	0.0	0.0	0.0	0.0	0.0	0.0	0.0	0.0	0.0	0.0
23.8 - 23.9	0.0	0.0	0.0	0.0	0.0	0.0	0.0	0.0	0.0	0.0	0.0	0.0
23.9 - 24.0	0.0	0.0	0.0	0.0	0.0	0.0	0.0	0.0	0.0	0.0	0.0	0.0
24.0 - 24.1	0.0	0.0	0.0	0.0	0.0	0.0	0.0	0.0	0.0	0.0	0.0	0.0
24.1 - 24.2	0.0	0.0	0.0	0.0	0.0	0.0	0.0	0.0	0.0	0.0	0.0	0.0
24.2 - 24.3	0.0	0.0	0.0	0.0	0.0	0.0	0.0	0.0	0.0	0.0	0.0	0.0
24.3 - 24.4	0.0	0.0	0.0	0.0	0.0	0.0	0.0	0.0	0.0	0.0	0.0	0.0
24.4 - 24.5	0.0	0.0	0.0	0.0	0.0	0.0	0.0	0.0	0.0	0.0	0.0	0.0
24.5 - 24.6	0.0	0.0	0.0	0.0	0.0	0.0	0.0	0.0	0.0	0.0	0.0	0.0
24.6 - 24.7	0.0	0.0	0.0	0.0	0.0	0.0	0.0	0.0	0.0	0.0	0.0	0.0
24.7 - 24.8	0.0	0.0	0.0	0.0	0.0	0.0	0.0	0.0	0.0	0.0	0.0	0.0
24.8 - 24.9	0.0	0.0	0.0	0.0	0.0	0.0	0.0	0.0	0.0	0.0	0.0	0.0
24.9 - 25.0	0.0	0.0	0.0	0.0	0.0	0.0	0.0	0.0	0.0	0.0	0.0	0.0
25.0 - 25.1	0.0	0.0	0.0	0.0	0.0	0.0	0.0	0.0	0.0	0.0	0.0	0.0
25.1 - 25.2	0.0	0.0	0.0	0.0	0.0	0.0	0.0	0.0	0.0	0.0	0.0	0.0
25.2 - 25.3	0.0	0.0	0.0	0.0	0.0	0.0	0.0	0.0	0.0	0.0	0.0	0.0
25.3 - 25.4	0.0	0.0	0.0	0.0	0.0	0.0	0.0	0.0	0.0	0.0	0.0	0.0
25.4 - 25.5	0.0	0.0	0.0	0.0	0.0	0.0	0.0	0.0	0.0	0.0	0.0	0.0
25.5 - 25.6	0.0	0.0	0.0	0.0	0.0	0.0	0.0	0.0	0.0	0.0	0.0	0.0
25.6 - 25.7	0.0	0.0	0.0	0.0	0.0	0.0	0.0	0.0	0.0	0.0	0.0	0.0
25.7 - 25.8	0.0	0.0	0.0	0.0	0.0	0.0	0.0	0.0	0.0	0.0	0.0	0.0
25.8 - 25.9	0.0	0.0	0.0	0.0	0.0	0.0	0.0	0.0	0.0	0.0	0.0	0.0
25.9 - 26.0	0.0	0.0	0.0	0.0	0.0	0.0	0.0	0.0	0.0	0.0	0.0	0.0
26.0 - 26.1	0.0	0.0	0.0	0.0	0.0	0.0	0.0	0.0	0.0	0.0	0.0	0.0
26.1 - 26.2	0.0	0.0	0.0	0.0	0.0	0.0	0.0	0.0	0.0	0.0	0.0	0.0
26.2 - 26.3	0.0	0.0	0.0	0.0	0.0	0.0	0.0	0.0	0.0	0.0	0.0	0.0
26.3 - 26.4	0.0	0.0	0.0	0.0	0.0	0.0	0.0	0.0	0.0	0.0	0.0	0.0
26.4 - 26.5	0.0	0.0	0.0	0.0	0.0	0.0	0.0	0.0	0.0	0.0	0.0	0.0
26.5 - 26.6	0.0	0.0	0.0	0.0	0.0	0.0	0.0	0.0	0.0	0.0	0.0	0.0
26.6 - 26.7	0.0	0.0	0.0	0.0	0.0	0.0	0.0	0.0	0.0	0.0	0.0	0.0
26.7 - 26.8	0.0	0.0	0.0	0.0	0.0	0.0	0.0	0.0	0.0	0.0	0.0	0.0
26.8 - 26.9	0.0	0.0	0.0	0.0	0.0	0.0	0.0	0.0	0.0	0.0	0.0	0.0
26.9 - 27.0	0.0	0.0	0.0	0.0	0.0	0.0	0.0	0.0	0.0	0.0	0.0	0.0
27.0 - 27.1	0.0	0.0	0.0	0.0	0.0	0.0	0.0	0.0	0.0	0.0	0.0	0.0
27.1 - 27.2	0.0	0.0	0.0	0.0	0.0	0.0	0.0	0.0	0.0	0.0	0.0	0.0

%：日数／3652日(H6～H15の10ヶ年)×100

表6.1.1-609　現況及び大橋川改修後の塩分の濃度別頻度(%)【宍道湖No.3(湖心)・松江, 5/5】

塩分	宍道湖No.3(湖心)						松江					
	上層			下層			上層			下層		
(psu)	現況	ﾊﾞｯｸｸﾞﾗｳﾝﾄﾞ	大橋川改修後	現況	ﾊﾞｯｸｸﾞﾗｳﾝﾄﾞ	大橋川改修後	現況	ﾊﾞｯｸｸﾞﾗｳﾝﾄﾞ	大橋川改修後	現況	ﾊﾞｯｸｸﾞﾗｳﾝﾄﾞ	大橋川改修後
27.2 - 27.3	0.0	0.0	0.0	0.0	0.0	0.0	0.0	0.0	0.0	0.0	0.0	0.0
27.3 - 27.4	0.0	0.0	0.0	0.0	0.0	0.0	0.0	0.0	0.0	0.0	0.0	0.0
27.4 - 27.5	0.0	0.0	0.0	0.0	0.0	0.0	0.0	0.0	0.0	0.0	0.0	0.0
27.5 - 27.6	0.0	0.0	0.0	0.0	0.0	0.0	0.0	0.0	0.0	0.0	0.0	0.0
27.6 - 27.7	0.0	0.0	0.0	0.0	0.0	0.0	0.0	0.0	0.0	0.0	0.0	0.0
27.7 - 27.8	0.0	0.0	0.0	0.0	0.0	0.0	0.0	0.0	0.0	0.0	0.0	0.0
27.8 - 27.9	0.0	0.0	0.0	0.0	0.0	0.0	0.0	0.0	0.0	0.0	0.0	0.0
27.9 - 28.0	0.0	0.0	0.0	0.0	0.0	0.0	0.0	0.0	0.0	0.0	0.0	0.0
28.0 - 28.1	0.0	0.0	0.0	0.0	0.0	0.0	0.0	0.0	0.0	0.0	0.0	0.0
28.1 - 28.2	0.0	0.0	0.0	0.0	0.0	0.0	0.0	0.0	0.0	0.0	0.0	0.0
28.2 - 28.3	0.0	0.0	0.0	0.0	0.0	0.0	0.0	0.0	0.0	0.0	0.0	0.0
28.3 - 28.4	0.0	0.0	0.0	0.0	0.0	0.0	0.0	0.0	0.0	0.0	0.0	0.0
28.4 - 28.5	0.0	0.0	0.0	0.0	0.0	0.0	0.0	0.0	0.0	0.0	0.0	0.0
28.5 - 28.6	0.0	0.0	0.0	0.0	0.0	0.0	0.0	0.0	0.0	0.0	0.0	0.0
28.6 - 28.7	0.0	0.0	0.0	0.0	0.0	0.0	0.0	0.0	0.0	0.0	0.0	0.0
28.7 - 28.8	0.0	0.0	0.0	0.0	0.0	0.0	0.0	0.0	0.0	0.0	0.0	0.0
28.8 - 28.9	0.0	0.0	0.0	0.0	0.0	0.0	0.0	0.0	0.0	0.0	0.0	0.0
28.9 - 29.0	0.0	0.0	0.0	0.0	0.0	0.0	0.0	0.0	0.0	0.0	0.0	0.0
29.0 - 29.1	0.0	0.0	0.0	0.0	0.0	0.0	0.0	0.0	0.0	0.0	0.0	0.0
29.1 - 29.2	0.0	0.0	0.0	0.0	0.0	0.0	0.0	0.0	0.0	0.0	0.0	0.0
29.2 - 29.3	0.0	0.0	0.0	0.0	0.0	0.0	0.0	0.0	0.0	0.0	0.0	0.0
29.3 - 29.4	0.0	0.0	0.0	0.0	0.0	0.0	0.0	0.0	0.0	0.0	0.0	0.0
29.4 - 29.5	0.0	0.0	0.0	0.0	0.0	0.0	0.0	0.0	0.0	0.0	0.0	0.0
29.5 - 29.6	0.0	0.0	0.0	0.0	0.0	0.0	0.0	0.0	0.0	0.0	0.0	0.0
29.6 - 29.7	0.0	0.0	0.0	0.0	0.0	0.0	0.0	0.0	0.0	0.0	0.0	0.0
29.7 - 29.8	0.0	0.0	0.0	0.0	0.0	0.0	0.0	0.0	0.0	0.0	0.0	0.0
29.8 - 29.9	0.0	0.0	0.0	0.0	0.0	0.0	0.0	0.0	0.0	0.0	0.0	0.0
29.9 - 30.0	0.0	0.0	0.0	0.0	0.0	0.0	0.0	0.0	0.0	0.0	0.0	0.0
30.0 - 30.1	0.0	0.0	0.0	0.0	0.0	0.0	0.0	0.0	0.0	0.0	0.0	0.0
30.1 - 30.2	0.0	0.0	0.0	0.0	0.0	0.0	0.0	0.0	0.0	0.0	0.0	0.0
30.2 - 30.3	0.0	0.0	0.0	0.0	0.0	0.0	0.0	0.0	0.0	0.0	0.0	0.0
30.3 - 30.4	0.0	0.0	0.0	0.0	0.0	0.0	0.0	0.0	0.0	0.0	0.0	0.0
30.4 - 30.5	0.0	0.0	0.0	0.0	0.0	0.0	0.0	0.0	0.0	0.0	0.0	0.0
30.5 - 30.6	0.0	0.0	0.0	0.0	0.0	0.0	0.0	0.0	0.0	0.0	0.0	0.0
30.6 - 30.7	0.0	0.0	0.0	0.0	0.0	0.0	0.0	0.0	0.0	0.0	0.0	0.0
30.7 - 30.8	0.0	0.0	0.0	0.0	0.0	0.0	0.0	0.0	0.0	0.0	0.0	0.0
30.8 - 30.9	0.0	0.0	0.0	0.0	0.0	0.0	0.0	0.0	0.0	0.0	0.0	0.0
30.9 - 31.0	0.0	0.0	0.0	0.0	0.0	0.0	0.0	0.0	0.0	0.0	0.0	0.0
31.0 - 31.1	0.0	0.0	0.0	0.0	0.0	0.0	0.0	0.0	0.0	0.0	0.0	0.0
31.1 - 31.2	0.0	0.0	0.0	0.0	0.0	0.0	0.0	0.0	0.0	0.0	0.0	0.0
31.2 - 31.3	0.0	0.0	0.0	0.0	0.0	0.0	0.0	0.0	0.0	0.0	0.0	0.0
31.3 - 31.4	0.0	0.0	0.0	0.0	0.0	0.0	0.0	0.0	0.0	0.0	0.0	0.0
31.4 - 31.5	0.0	0.0	0.0	0.0	0.0	0.0	0.0	0.0	0.0	0.0	0.0	0.0
31.5 - 31.6	0.0	0.0	0.0	0.0	0.0	0.0	0.0	0.0	0.0	0.0	0.0	0.0
31.6 - 31.7	0.0	0.0	0.0	0.0	0.0	0.0	0.0	0.0	0.0	0.0	0.0	0.0
31.7 - 31.8	0.0	0.0	0.0	0.0	0.0	0.0	0.0	0.0	0.0	0.0	0.0	0.0
31.8 - 31.9	0.0	0.0	0.0	0.0	0.0	0.0	0.0	0.0	0.0	0.0	0.0	0.0
31.9 - 32.0	0.0	0.0	0.0	0.0	0.0	0.0	0.0	0.0	0.0	0.0	0.0	0.0
32.0 - 32.1	0.0	0.0	0.0	0.0	0.0	0.0	0.0	0.0	0.0	0.0	0.0	0.0
32.1 - 32.2	0.0	0.0	0.0	0.0	0.0	0.0	0.0	0.0	0.0	0.0	0.0	0.0
32.2 - 32.3	0.0	0.0	0.0	0.0	0.0	0.0	0.0	0.0	0.0	0.0	0.0	0.0
32.3 - 32.4	0.0	0.0	0.0	0.0	0.0	0.0	0.0	0.0	0.0	0.0	0.0	0.0
32.4 - 32.5	0.0	0.0	0.0	0.0	0.0	0.0	0.0	0.0	0.0	0.0	0.0	0.0
32.5 - 32.6	0.0	0.0	0.0	0.0	0.0	0.0	0.0	0.0	0.0	0.0	0.0	0.0
32.6 - 32.7	0.0	0.0	0.0	0.0	0.0	0.0	0.0	0.0	0.0	0.0	0.0	0.0
32.7 - 32.8	0.0	0.0	0.0	0.0	0.0	0.0	0.0	0.0	0.0	0.0	0.0	0.0
32.8 - 32.9	0.0	0.0	0.0	0.0	0.0	0.0	0.0	0.0	0.0	0.0	0.0	0.0
32.9 - 33.0	0.0	0.0	0.0	0.0	0.0	0.0	0.0	0.0	0.0	0.0	0.0	0.0
33.0 - 33.1	0.0	0.0	0.0	0.0	0.0	0.0	0.0	0.0	0.0	0.0	0.0	0.0
33.1 - 33.2	0.0	0.0	0.0	0.0	0.0	0.0	0.0	0.0	0.0	0.0	0.0	0.0
33.2 - 33.3	0.0	0.0	0.0	0.0	0.0	0.0	0.0	0.0	0.0	0.0	0.0	0.0
33.3 - 33.4	0.0	0.0	0.0	0.0	0.0	0.0	0.0	0.0	0.0	0.0	0.0	0.0
33.4 - 33.5	0.0	0.0	0.0	0.0	0.0	0.0	0.0	0.0	0.0	0.0	0.0	0.0
33.5 - 33.6	0.0	0.0	0.0	0.0	0.0	0.0	0.0	0.0	0.0	0.0	0.0	0.0
33.6 - 33.7	0.0	0.0	0.0	0.0	0.0	0.0	0.0	0.0	0.0	0.0	0.0	0.0
33.7 - 33.8	0.0	0.0	0.0	0.0	0.0	0.0	0.0	0.0	0.0	0.0	0.0	0.0
33.8 - 33.9	0.0	0.0	0.0	0.0	0.0	0.0	0.0	0.0	0.0	0.0	0.0	0.0
33.9 - 34.0	0.0	0.0	0.0	0.0	0.0	0.0	0.0	0.0	0.0	0.0	0.0	0.0
34.0 -	0.0	0.0	0.0	0.0	0.0	0.0	0.0	0.0	0.0	0.0	0.0	0.0

%：日数／3652日(H6～H15の10ヶ年)×100

表6.1.1-610　現況及び大橋川改修後の塩分の濃度別頻度(%)【矢田･中海湖心，1/5】

塩分 (psu)	矢田						中海湖心					
	上層			下層			上層			下層		
	現況	ﾊﾞｯｸｸﾞﾗｳﾝﾄﾞ	大橋川改修後	現況	ﾊﾞｯｸｸﾞﾗｳﾝﾄﾞ	大橋川改修後	現況	ﾊﾞｯｸｸﾞﾗｳﾝﾄﾞ	大橋川改修後	現況	ﾊﾞｯｸｸﾞﾗｳﾝﾄﾞ	大橋川改修後
0.0 - 0.1	0.0	0.0	0.0	0.0	0.0	0.0	0.0	0.0	0.0	0.0	0.0	0.0
0.1 - 0.2	0.0	0.0	0.0	0.0	0.0	0.0	0.0	0.0	0.0	0.0	0.0	0.0
0.2 - 0.3	0.0	0.0	0.0	0.0	0.0	0.0	0.0	0.0	0.0	0.0	0.0	0.0
0.3 - 0.4	0.0	0.0	0.0	0.0	0.0	0.0	0.0	0.0	0.0	0.0	0.0	0.0
0.4 - 0.5	0.0	0.0	0.0	0.0	0.0	0.0	0.0	0.0	0.0	0.0	0.0	0.0
0.5 - 0.6	0.0	0.0	0.0	0.0	0.0	0.0	0.0	0.0	0.0	0.0	0.0	0.0
0.6 - 0.7	0.0	0.0	0.0	0.0	0.0	0.0	0.0	0.0	0.0	0.0	0.0	0.0
0.7 - 0.8	0.2	0.1	0.0	0.1	0.0	0.0	0.0	0.0	0.0	0.0	0.0	0.0
0.8 - 0.9	0.2	0.2	0.0	0.1	0.1	0.0	0.0	0.0	0.0	0.0	0.0	0.0
0.9 - 1.0	0.1	0.2	0.0	0.1	0.1	0.0	0.0	0.0	0.0	0.0	0.0	0.0
1.0 - 1.1	0.2	0.2	0.0	0.2	0.2	0.0	0.0	0.0	0.0	0.0	0.0	0.0
1.1 - 1.2	0.3	0.3	0.1	0.2	0.2	0.0	0.0	0.0	0.0	0.0	0.0	0.0
1.2 - 1.3	0.2	0.2	0.1	0.2	0.1	0.0	0.0	0.0	0.0	0.0	0.0	0.0
1.3 - 1.4	0.3	0.2	0.0	0.3	0.2	0.1	0.0	0.0	0.0	0.0	0.0	0.0
1.4 - 1.5	0.4	0.3	0.1	0.2	0.2	0.1	0.0	0.0	0.0	0.0	0.0	0.0
1.5 - 1.6	0.3	0.4	0.2	0.2	0.2	0.1	0.0	0.0	0.0	0.0	0.0	0.0
1.6 - 1.7	0.2	0.2	0.2	0.2	0.2	0.1	0.0	0.0	0.0	0.0	0.0	0.0
1.7 - 1.8	0.2	0.3	0.1	0.1	0.2	0.2	0.0	0.0	0.0	0.0	0.0	0.0
1.8 - 1.9	0.4	0.2	0.1	0.2	0.1	0.1	0.0	0.0	0.0	0.0	0.0	0.0
1.9 - 2.0	0.4	0.3	0.2	0.2	0.2	0.0	0.0	0.0	0.0	0.0	0.0	0.0
2.0 - 2.1	0.4	0.4	0.1	0.4	0.2	0.1	0.0	0.0	0.0	0.0	0.0	0.0
2.1 - 2.2	0.3	0.2	0.1	0.4	0.4	0.0	0.0	0.0	0.0	0.0	0.0	0.0
2.2 - 2.3	0.4	0.3	0.1	0.2	0.2	0.0	0.0	0.0	0.0	0.0	0.0	0.0
2.3 - 2.4	0.5	0.4	0.2	0.1	0.2	0.1	0.0	0.0	0.0	0.0	0.0	0.0
2.4 - 2.5	0.6	0.4	0.2	0.3	0.2	0.1	0.0	0.0	0.0	0.0	0.0	0.0
2.5 - 2.6	0.4	0.5	0.2	0.3	0.2	0.1	0.0	0.0	0.0	0.0	0.0	0.0
2.6 - 2.7	0.3	0.6	0.4	0.1	0.3	0.0	0.0	0.0	0.0	0.0	0.0	0.0
2.7 - 2.8	0.4	0.3	0.2	0.2	0.2	0.2	0.0	0.0	0.0	0.0	0.0	0.0
2.8 - 2.9	0.4	0.3	0.2	0.1	0.1	0.1	0.0	0.0	0.0	0.0	0.0	0.0
2.9 - 3.0	0.4	0.4	0.2	0.2	0.2	0.1	0.0	0.0	0.0	0.0	0.0	0.0
3.0 - 3.1	0.4	0.4	0.2	0.4	0.2	0.1	0.0	0.0	0.0	0.0	0.0	0.0
3.1 - 3.2	0.5	0.4	0.3	0.4	0.2	0.1	0.1	0.1	0.0	0.0	0.0	0.0
3.2 - 3.3	0.3	0.4	0.3	0.5	0.5	0.2	0.0	0.0	0.0	0.0	0.0	0.0
3.3 - 3.4	0.5	0.5	0.2	0.2	0.5	0.1	0.0	0.0	0.0	0.0	0.0	0.0
3.4 - 3.5	0.4	0.4	0.1	0.4	0.3	0.1	0.0	0.0	0.0	0.0	0.0	0.0
3.5 - 3.6	0.8	0.4	0.2	0.4	0.4	0.1	0.1	0.0	0.0	0.0	0.0	0.0
3.6 - 3.7	0.3	0.4	0.3	0.3	0.3	0.1	0.0	0.0	0.0	0.0	0.0	0.0
3.7 - 3.8	0.4	0.5	0.3	0.3	0.3	0.2	0.1	0.1	0.0	0.0	0.0	0.0
3.8 - 3.9	0.6	0.5	0.2	0.3	0.2	0.1	0.0	0.1	0.1	0.0	0.0	0.0
3.9 - 4.0	0.5	0.5	0.3	0.4	0.3	0.1	0.0	0.0	0.0	0.0	0.0	0.0
4.0 - 4.1	0.7	0.5	0.4	0.5	0.4	0.1	0.0	0.1	0.0	0.0	0.0	0.0
4.1 - 4.2	0.6	0.6	0.4	0.3	0.4	0.2	0.0	0.0	0.0	0.0	0.0	0.0
4.2 - 4.3	0.8	0.7	0.1	0.4	0.2	0.1	0.0	0.0	0.1	0.0	0.0	0.0
4.3 - 4.4	0.4	0.6	0.4	0.6	0.6	0.1	0.0	0.0	0.1	0.0	0.0	0.0
4.4 - 4.5	0.4	0.7	0.2	0.3	0.6	0.1	0.0	0.0	0.0	0.0	0.0	0.0
4.5 - 4.6	0.5	0.5	0.4	0.6	0.3	0.2	0.1	0.0	0.0	0.0	0.0	0.0
4.6 - 4.7	0.4	0.4	0.4	0.2	0.3	0.1	0.1	0.0	0.0	0.0	0.0	0.0
4.7 - 4.8	0.4	0.4	0.3	0.4	0.4	0.2	0.1	0.0	0.0	0.0	0.0	0.0
4.8 - 4.9	0.6	0.2	0.3	0.4	0.4	0.2	0.0	0.0	0.1	0.0	0.0	0.0
4.9 - 5.0	0.6	0.6	0.5	0.4	0.3	0.1	0.1	0.0	0.0	0.0	0.0	0.0
5.0 - 5.1	0.6	0.6	0.6	0.2	0.3	0.2	0.0	0.0	0.1	0.0	0.0	0.0
5.1 - 5.2	0.7	0.4	0.4	0.4	0.5	0.1	0.1	0.1	0.0	0.0	0.0	0.0
5.2 - 5.3	0.6	0.6	0.3	0.6	0.3	0.2	0.0	0.1	0.0	0.0	0.0	0.0
5.3 - 5.4	0.4	0.6	0.4	0.3	0.3	0.1	0.1	0.0	0.0	0.0	0.0	0.0
5.4 - 5.5	0.9	0.6	0.5	0.5	0.4	0.2	0.0	0.0	0.0	0.0	0.0	0.0
5.5 - 5.6	0.7	0.7	0.5	0.4	0.4	0.1	0.1	0.1	0.1	0.0	0.0	0.0
5.6 - 5.7	0.7	0.8	0.4	0.4	0.4	0.2	0.1	0.1	0.0	0.0	0.0	0.0
5.7 - 5.8	0.8	0.5	0.5	0.5	0.4	0.2	0.1	0.0	0.1	0.0	0.0	0.0
5.8 - 5.9	0.3	0.5	0.5	0.5	0.5	0.2	0.1	0.0	0.0	0.0	0.0	0.0
5.9 - 6.0	0.5	0.7	0.3	0.5	0.3	0.1	0.2	0.1	0.1	0.0	0.0	0.0
6.0 - 6.1	0.6	0.6	0.5	0.4	0.5	0.2	0.1	0.2	0.1	0.0	0.0	0.0
6.1 - 6.2	0.5	0.8	0.3	0.5	0.5	0.2	0.1	0.1	0.0	0.0	0.0	0.0
6.2 - 6.3	0.7	0.3	0.6	0.4	0.3	0.2	0.2	0.1	0.0	0.0	0.0	0.0
6.3 - 6.4	0.6	0.8	0.4	0.4	0.4	0.3	0.1	0.2	0.0	0.0	0.0	0.0
6.4 - 6.5	0.7	0.5	0.4	0.4	0.4	0.2	0.0	0.1	0.1	0.0	0.0	0.0
6.5 - 6.6	1.0	0.6	0.8	0.4	0.6	0.2	0.1	0.1	0.0	0.0	0.0	0.0
6.6 - 6.7	0.7	0.8	0.5	0.4	0.5	0.2	0.1	0.0	0.0	0.0	0.0	0.0
6.7 - 6.8	0.6	0.8	0.5	0.6	0.5	0.2	0.1	0.1	0.1	0.0	0.0	0.0

%：日数／3652日(H6～H15の10ヶ年)×100

表6.1.1-611　現況及び大橋川改修後の塩分の濃度別頻度(%)【矢田･中海湖心，2/5】

塩分 (psu)	矢田						中海湖心					
	上層			下層			上層			下層		
	現況	ﾊﾞｯｸｸﾞﾗｳﾝﾄﾞ	大橋川改修後	現況	ﾊﾞｯｸｸﾞﾗｳﾝﾄﾞ	大橋川改修後	現況	ﾊﾞｯｸｸﾞﾗｳﾝﾄﾞ	大橋川改修後	現況	ﾊﾞｯｸｸﾞﾗｳﾝﾄﾞ	大橋川改修後
6.8 - 6.9	0.8	0.5	0.5	0.3	0.5	0.3	0.0	0.0	0.0	0.0	0.0	0.0
6.9 - 7.0	0.7	0.8	0.5	0.5	0.4	0.3	0.1	0.0	0.1	0.0	0.0	0.0
7.0 - 7.1	0.5	0.8	0.3	0.4	0.3	0.3	0.0	0.2	0.0	0.0	0.0	0.0
7.1 - 7.2	0.5	0.6	0.4	0.2	0.5	0.3	0.1	0.1	0.0	0.0	0.0	0.0
7.2 - 7.3	0.7	0.5	0.5	0.4	0.4	0.2	0.1	0.1	0.1	0.0	0.0	0.0
7.3 - 7.4	0.7	0.5	0.6	0.4	0.4	0.3	0.0	0.1	0.1	0.0	0.0	0.0
7.4 - 7.5	0.7	0.5	0.5	0.3	0.4	0.4	0.0	0.1	0.0	0.0	0.0	0.0
7.5 - 7.6	0.6	0.7	0.4	0.4	0.5	0.2	0.0	0.1	0.1	0.0	0.0	0.0
7.6 - 7.7	0.6	0.7	0.7	0.7	0.3	0.4	0.1	0.0	0.1	0.0	0.0	0.0
7.7 - 7.8	0.5	0.7	0.5	0.7	0.6	0.5	0.1	0.0	0.1	0.0	0.0	0.0
7.8 - 7.9	0.7	0.7	0.5	0.8	0.7	0.3	0.1	0.1	0.1	0.0	0.0	0.0
7.9 - 8.0	0.6	0.7	0.9	0.4	0.5	0.4	0.1	0.1	0.1	0.0	0.0	0.0
8.0 - 8.1	0.7	0.7	0.5	0.4	0.7	0.3	0.0	0.0	0.1	0.0	0.0	0.0
8.1 - 8.2	0.7	0.8	0.8	0.6	0.4	0.3	0.0	0.1	0.1	0.0	0.0	0.0
8.2 - 8.3	1.0	0.5	0.4	0.5	0.4	0.4	0.2	0.2	0.1	0.0	0.0	0.0
8.3 - 8.4	0.8	0.6	0.7	0.6	0.4	0.4	0.0	0.1	0.1	0.0	0.0	0.0
8.4 - 8.5	0.6	0.7	0.8	0.8	0.4	0.4	0.1	0.1	0.1	0.0	0.0	0.0
8.5 - 8.6	0.8	0.7	0.6	0.4	0.6	0.5	0.2	0.1	0.1	0.0	0.0	0.0
8.6 - 8.7	0.5	0.8	0.6	0.7	0.4	0.4	0.1	0.1	0.0	0.0	0.0	0.0
8.7 - 8.8	0.7	0.7	0.7	0.7	0.7	0.4	0.1	0.1	0.0	0.0	0.0	0.0
8.8 - 8.9	0.6	0.6	0.5	0.5	0.7	0.3	0.1	0.1	0.1	0.0	0.0	0.0
8.9 - 9.0	0.6	0.7	0.8	0.5	0.5	0.3	0.1	0.1	0.0	0.0	0.0	0.0
9.0 - 9.1	0.7	0.5	0.8	0.6	0.6	0.4	0.0	0.0	0.1	0.0	0.0	0.0
9.1 - 9.2	0.6	0.5	0.5	0.6	0.5	0.4	0.1	0.1	0.1	0.0	0.0	0.0
9.2 - 9.3	0.6	0.8	0.7	0.7	0.6	0.4	0.1	0.1	0.1	0.0	0.0	0.0
9.3 - 9.4	0.6	0.7	0.8	0.7	0.8	0.5	0.1	0.2	0.1	0.0	0.0	0.0
9.4 - 9.5	0.8	0.6	0.6	0.4	0.4	0.4	0.0	0.0	0.1	0.0	0.0	0.0
9.5 - 9.6	0.6	0.7	0.7	0.6	0.5	0.4	0.1	0.1	0.1	0.0	0.0	0.0
9.6 - 9.7	0.5	0.9	0.6	0.2	0.6	0.4	0.2	0.1	0.1	0.0	0.0	0.0
9.7 - 9.8	0.4	0.6	0.6	0.5	0.5	0.6	0.1	0.1	0.1	0.0	0.0	0.0
9.8 - 9.9	0.6	0.6	0.7	0.5	0.5	0.6	0.1	0.2	0.0	0.0	0.0	0.0
9.9 - 10.0	0.7	0.5	0.7	0.7	0.4	0.4	0.1	0.1	0.1	0.0	0.0	0.0
10.0 - 10.1	0.5	0.6	0.6	0.5	0.6	0.3	0.2	0.1	0.1	0.0	0.0	0.0
10.1 - 10.2	0.4	0.6	0.7	0.4	0.6	0.4	0.2	0.1	0.1	0.0	0.0	0.0
10.2 - 10.3	0.6	0.8	0.6	0.8	0.7	0.5	0.1	0.1	0.1	0.0	0.0	0.0
10.3 - 10.4	0.7	0.6	0.6	0.8	0.4	0.4	0.1	0.1	0.1	0.0	0.0	0.0
10.4 - 10.5	0.5	0.5	0.6	0.5	0.6	0.6	0.1	0.2	0.1	0.0	0.0	0.0
10.5 - 10.6	0.8	0.4	0.6	0.5	0.7	0.4	0.3	0.1	0.1	0.0	0.0	0.0
10.6 - 10.7	0.5	0.9	0.8	0.5	0.7	0.5	0.1	0.2	0.1	0.0	0.0	0.0
10.7 - 10.8	0.8	0.6	0.8	0.6	0.5	0.5	0.1	0.2	0.1	0.0	0.0	0.0
10.8 - 10.9	0.5	0.6	0.8	0.8	0.5	0.6	0.3	0.1	0.2	0.0	0.0	0.0
10.9 - 11.0	0.7	0.6	0.8	0.7	0.6	0.5	0.1	0.1	0.2	0.0	0.0	0.0
11.0 - 11.1	0.7	0.7	0.9	0.4	0.7	0.5	0.1	0.1	0.1	0.0	0.0	0.0
11.1 - 11.2	0.5	0.5	0.6	0.5	0.8	0.5	0.2	0.1	0.2	0.0	0.0	0.0
11.2 - 11.3	0.7	0.8	0.7	0.5	0.5	0.6	0.1	0.1	0.1	0.0	0.0	0.0
11.3 - 11.4	0.7	0.5	0.7	0.5	0.7	0.4	0.3	0.1	0.0	0.0	0.0	0.0
11.4 - 11.5	0.8	0.3	0.7	0.7	0.6	0.7	0.1	0.1	0.1	0.0	0.0	0.0
11.5 - 11.6	0.5	0.7	0.8	0.5	0.7	0.7	0.3	0.2	0.2	0.0	0.0	0.0
11.6 - 11.7	0.6	0.8	0.9	0.4	0.6	0.5	0.2	0.2	0.2	0.0	0.0	0.0
11.7 - 11.8	0.6	0.5	0.8	0.6	0.5	0.5	0.2	0.2	0.1	0.0	0.0	0.0
11.8 - 11.9	0.5	0.5	1.0	0.6	0.5	0.5	0.2	0.2	0.1	0.0	0.0	0.0
11.9 - 12.0	0.4	0.6	0.8	0.8	0.4	0.7	0.2	0.1	0.2	0.0	0.0	0.0
12.0 - 12.1	0.7	0.7	0.8	0.7	0.8	0.7	0.2	0.3	0.1	0.0	0.0	0.0
12.1 - 12.2	0.6	0.8	0.8	0.5	0.7	0.6	0.2	0.2	0.1	0.0	0.0	0.0
12.2 - 12.3	0.8	0.5	0.8	0.7	0.7	0.6	0.1	0.3	0.2	0.0	0.0	0.0
12.3 - 12.4	0.7	0.4	0.8	0.7	0.5	0.6	0.2	0.2	0.2	0.0	0.0	0.0
12.4 - 12.5	0.6	0.7	0.8	0.4	0.7	0.7	0.3	0.1	0.2	0.0	0.0	0.0
12.5 - 12.6	0.7	0.7	0.7	0.5	0.7	0.7	0.2	0.2	0.2	0.0	0.0	0.0
12.6 - 12.7	0.5	0.6	0.6	0.7	0.7	0.5	0.5	0.3	0.1	0.0	0.0	0.0
12.7 - 12.8	0.7	0.7	0.8	0.7	0.5	0.7	0.2	0.2	0.2	0.0	0.0	0.0
12.8 - 12.9	0.5	0.5	0.9	0.5	0.5	0.7	0.2	0.3	0.2	0.0	0.0	0.0
12.9 - 13.0	0.3	0.7	0.7	0.4	0.4	0.6	0.2	0.2	0.1	0.0	0.0	0.0
13.0 - 13.1	0.5	0.6	0.7	0.5	0.6	0.5	0.4	0.3	0.2	0.0	0.0	0.0
13.1 - 13.2	0.5	0.7	0.6	0.5	0.5	1.0	0.3	0.4	0.2	0.0	0.0	0.0
13.2 - 13.3	0.3	0.4	0.5	0.6	0.6	0.7	0.2	0.2	0.2	0.0	0.0	0.0
13.3 - 13.4	0.5	0.4	1.0	0.7	0.6	0.7	0.4	0.4	0.3	0.0	0.0	0.0
13.4 - 13.5	0.5	0.4	0.6	0.8	0.5	0.8	0.3	0.2	0.3	0.0	0.0	0.0
13.5 - 13.6	0.8	0.5	0.5	0.8	0.9	0.8	0.4	0.2	0.2	0.0	0.0	0.0

%：日数／3652日(H6～H15の10ヶ年)×100

表6.1.1-612　現況及び大橋川改修後の塩分の濃度別頻度(%)【矢田･中海湖心，3/5】

塩分	矢田						中海湖心					
	上層			下層			上層			下層		
(psu)	現況	ﾊﾞｯｸｸﾞﾗｳﾝﾄﾞ	大橋川改修後	現況	ﾊﾞｯｸｸﾞﾗｳﾝﾄﾞ	大橋川改修後	現況	ﾊﾞｯｸｸﾞﾗｳﾝﾄﾞ	大橋川改修後	現況	ﾊﾞｯｸｸﾞﾗｳﾝﾄﾞ	大橋川改修後
13.6 - 13.7	0.5	0.4	0.6	0.6	0.7	0.8	0.5	0.2	0.3	0.0	0.0	0.0
13.7 - 13.8	0.6	0.8	0.6	0.8	0.6	0.7	0.5	0.3	0.2	0.0	0.0	0.0
13.8 - 13.9	0.2	0.8	0.5	0.8	0.6	0.8	0.6	0.6	0.3	0.0	0.0	0.0
13.9 - 14.0	0.7	0.3	0.8	0.7	0.8	0.9	0.5	0.3	0.3	0.0	0.0	0.0
14.0 - 14.1	0.5	0.4	0.7	0.6	0.9	0.7	0.5	0.5	0.3	0.0	0.0	0.0
14.1 - 14.2	0.6	0.3	0.5	0.5	0.8	0.8	0.3	0.7	0.4	0.0	0.0	0.0
14.2 - 14.3	0.6	0.4	0.7	0.7	0.7	0.9	0.5	0.5	0.3	0.0	0.0	0.0
14.3 - 14.4	0.4	0.5	0.5	0.7	0.7	0.7	0.5	0.5	0.5	0.0	0.0	0.0
14.4 - 14.5	0.5	0.5	0.7	0.6	0.6	1.0	0.6	0.4	0.4	0.0	0.0	0.0
14.5 - 14.6	0.5	0.5	0.8	0.5	0.5	0.8	0.7	0.5	0.4	0.0	0.0	0.0
14.6 - 14.7	0.8	0.6	0.8	0.6	0.7	0.8	0.8	0.4	0.6	0.0	0.0	0.0
14.7 - 14.8	0.4	0.5	0.7	0.7	0.5	0.8	0.5	0.4	0.5	0.0	0.0	0.0
14.8 - 14.9	0.6	0.5	0.9	0.5	0.5	0.5	0.5	0.7	0.4	0.0	0.0	0.0
14.9 - 15.0	0.5	0.4	0.6	0.8	0.8	0.8	0.6	0.5	0.7	0.0	0.0	0.0
15.0 - 15.1	0.5	0.5	0.8	0.7	0.6	0.8	0.2	0.6	0.4	0.0	0.0	0.0
15.1 - 15.2	0.5	0.5	0.5	0.6	0.6	0.9	0.8	0.5	0.5	0.0	0.0	0.0
15.2 - 15.3	0.6	0.3	0.6	0.6	0.6	0.9	0.5	0.6	0.3	0.0	0.0	0.0
15.3 - 15.4	0.4	0.4	0.6	0.6	0.6	1.0	0.5	0.5	0.5	0.0	0.0	0.0
15.4 - 15.5	0.4	0.6	0.6	0.5	0.9	0.7	0.5	0.6	0.8	0.0	0.0	0.0
15.5 - 15.6	0.4	0.6	0.8	0.6	0.6	0.9	0.8	0.5	0.5	0.0	0.0	0.0
15.6 - 15.7	0.4	0.5	0.6	0.6	0.6	0.9	0.6	0.5	0.5	0.0	0.0	0.0
15.7 - 15.8	0.5	0.5	0.7	0.4	0.7	0.9	0.4	0.5	0.7	0.0	0.0	0.0
15.8 - 15.9	0.5	0.4	0.5	0.4	0.4	0.5	0.6	0.4	0.6	0.0	0.0	0.0
15.9 - 16.0	0.4	0.3	0.5	0.5	0.5	0.7	0.8	0.7	0.7	0.0	0.0	0.0
16.0 - 16.1	0.4	0.6	0.5	0.5	0.5	0.8	0.6	0.6	0.7	0.0	0.0	0.0
16.1 - 16.2	0.5	0.5	0.5	0.5	0.4	1.0	0.6	0.6	0.6	0.0	0.0	0.0
16.2 - 16.3	0.5	0.4	0.5	0.5	0.5	0.9	0.5	0.7	0.5	0.0	0.0	0.0
16.3 - 16.4	0.4	0.4	0.4	0.7	0.6	0.9	0.9	0.7	0.6	0.0	0.0	0.0
16.4 - 16.5	0.4	0.5	0.7	0.6	0.4	0.7	0.5	0.4	0.6	0.0	0.0	0.0
16.5 - 16.6	0.4	0.2	0.4	0.7	0.5	0.6	0.7	0.6	0.8	0.0	0.1	0.0
16.6 - 16.7	0.4	0.6	0.5	0.4	0.4	0.9	0.6	0.7	0.4	0.0	0.0	0.1
16.7 - 16.8	0.3	0.4	0.6	0.7	0.6	0.8	1.0	0.7	0.4	0.0	0.0	0.0
16.8 - 16.9	0.2	0.4	0.7	0.6	0.9	1.1	0.7	0.6	0.5	0.0	0.0	0.0
16.9 - 17.0	0.4	0.4	0.5	0.7	0.6	1.0	0.6	0.7	0.6	0.0	0.0	0.0
17.0 - 17.1	0.5	0.4	0.4	0.8	0.5	0.8	0.8	0.8	0.7	0.0	0.0	0.0
17.1 - 17.2	0.3	0.5	0.3	0.5	0.5	0.6	0.8	0.7	0.7	0.1	0.0	0.0
17.2 - 17.3	0.4	0.3	0.5	0.6	0.7	0.6	1.0	0.7	0.7	0.0	0.0	0.0
17.3 - 17.4	0.5	0.4	0.7	0.5	0.7	0.8	0.8	0.6	1.1	0.0	0.0	0.0
17.4 - 17.5	0.3	0.4	0.5	0.4	0.4	0.7	0.7	0.5	0.7	0.1	0.0	0.0
17.5 - 17.6	0.4	0.3	0.3	0.5	0.4	0.9	0.9	0.6	0.6	0.0	0.0	0.0
17.6 - 17.7	0.2	0.3	0.5	0.5	0.4	0.6	0.9	1.0	0.5	0.0	0.1	0.0
17.7 - 17.8	0.3	0.4	0.4	0.5	0.4	0.5	0.9	0.8	0.8	0.0	0.0	0.0
17.8 - 17.9	0.5	0.4	0.5	0.4	0.6	0.8	0.8	1.0	0.8	0.0	0.0	0.0
17.9 - 18.0	0.4	0.2	0.4	0.4	0.5	0.7	0.9	1.0	0.8	0.1	0.0	0.0
18.0 - 18.1	0.2	0.3	0.5	0.5	0.5	0.6	1.0	1.0	0.5	0.1	0.0	0.0
18.1 - 18.2	0.5	0.4	0.4	0.6	0.5	0.6	0.8	1.1	1.0	0.1	0.0	0.0
18.2 - 18.3	0.4	0.3	0.3	0.5	0.5	0.9	1.2	1.3	0.8	0.0	0.0	0.1
18.3 - 18.4	0.4	0.4	0.5	0.3	0.5	0.7	1.1	1.1	1.0	0.1	0.0	0.0
18.4 - 18.5	0.3	0.4	0.4	0.4	0.5	0.7	0.9	0.8	1.3	0.1	0.0	0.0
18.5 - 18.6	0.3	0.4	0.3	0.5	0.4	0.8	1.2	0.8	1.1	0.1	0.0	0.0
18.6 - 18.7	0.2	0.2	0.4	0.7	0.4	0.6	1.2	0.7	1.3	0.1	0.1	0.0
18.7 - 18.8	0.1	0.2	0.4	0.4	0.5	0.4	1.0	0.9	1.0	0.0	0.0	0.1
18.8 - 18.9	0.3	0.2	0.4	0.5	0.4	0.7	1.2	1.2	1.0	0.1	0.0	0.0
18.9 - 19.0	0.3	0.3	0.4	0.4	0.4	0.7	1.3	1.3	0.9	0.1	0.0	0.0
19.0 - 19.1	0.3	0.2	0.2	0.4	0.6	0.8	1.1	1.5	1.4	0.1	0.1	0.0
19.1 - 19.2	0.4	0.3	0.3	0.5	0.6	0.7	1.1	1.1	1.0	0.2	0.1	0.0
19.2 - 19.3	0.5	0.2	0.3	0.3	0.3	0.4	1.1	1.3	1.0	0.1	0.1	0.1
19.3 - 19.4	0.4	0.4	0.4	0.3	0.4	0.7	1.1	1.1	0.9	0.1	0.1	0.1
19.4 - 19.5	0.2	0.2	0.4	0.4	0.5	0.4	1.0	1.0	1.4	0.1	0.1	0.1
19.5 - 19.6	0.3	0.4	0.5	0.5	0.3	0.7	1.3	1.0	1.0	0.2	0.1	0.0
19.6 - 19.7	0.2	0.3	0.4	0.3	0.4	0.4	0.8	1.0	1.2	0.1	0.1	0.1
19.7 - 19.8	0.1	0.4	0.2	0.5	0.4	0.7	0.9	1.0	0.8	0.3	0.0	0.0
19.8 - 19.9	0.3	0.2	0.4	0.5	0.4	0.5	1.2	1.1	1.1	0.2	0.1	0.2
19.9 - 20.0	0.2	0.3	0.2	0.2	0.3	0.5	0.9	1.2	1.0	0.1	0.2	0.1
20.0 - 20.1	0.2	0.1	0.2	0.4	0.3	0.4	0.9	0.9	1.3	0.2	0.2	0.1
20.1 - 20.2	0.1	0.2	0.2	0.3	0.4	0.4	0.8	1.6	1.0	0.3	0.2	0.1
20.2 - 20.3	0.1	0.3	0.3	0.4	0.3	0.5	1.2	0.7	1.4	0.3	0.1	0.1
20.3 - 20.4	0.2	0.2	0.2	0.4	0.3	0.5	1.0	1.0	1.2	0.4	0.1	0.1

%：日数／3652日(H6～H15の10ヶ年)×100

表6.1.1-613　現況及び大橋川改修後の塩分の濃度別頻度(%)【矢田・中海湖心，4/5】

塩分	矢田						中海湖心					
	上層			下層			上層			下層		
(psu)	現況	ﾊﾞｯｸｸﾞﾗｳﾝﾄﾞ	大橋川改修後	現況	ﾊﾞｯｸｸﾞﾗｳﾝﾄﾞ	大橋川改修後	現況	ﾊﾞｯｸｸﾞﾗｳﾝﾄﾞ	大橋川改修後	現況	ﾊﾞｯｸｸﾞﾗｳﾝﾄﾞ	大橋川改修後
20.4 - 20.5	0.2	0.2	0.2	0.4	0.4	0.5	1.2	0.9	1.1	0.4	0.1	0.2
20.5 - 20.6	0.2	0.1	0.2	0.5	0.3	0.5	1.3	1.0	1.2	0.2	0.2	0.1
20.6 - 20.7	0.2	0.2	0.2	0.3	0.3	0.4	0.8	1.0	1.1	0.3	0.3	0.3
20.7 - 20.8	0.1	0.1	0.1	0.2	0.5	0.3	1.2	1.2	0.9	0.4	0.3	0.3
20.8 - 20.9	0.1	0.1	0.1	0.3	0.3	0.5	1.0	1.1	1.2	0.4	0.3	0.2
20.9 - 21.0	0.2	0.2	0.2	0.3	0.3	0.4	0.9	0.7	1.3	0.5	0.4	0.2
21.0 - 21.1	0.1	0.1	0.2	0.2	0.2	0.2	1.1	1.0	0.9	0.5	0.2	0.2
21.1 - 21.2	0.1	0.1	0.2	0.3	0.3	0.6	1.3	1.2	1.0	0.6	0.5	0.4
21.2 - 21.3	0.1	0.1	0.1	0.2	0.4	0.5	0.9	1.1	1.1	0.4	0.4	0.4
21.3 - 21.4	0.2	0.2	0.1	0.2	0.3	0.4	1.0	1.1	0.9	0.6	0.4	0.4
21.4 - 21.5	0.1	0.2	0.2	0.2	0.2	0.5	0.9	1.0	1.0	0.5	0.5	0.4
21.5 - 21.6	0.1	0.2	0.2	0.1	0.1	0.3	1.1	1.1	1.1	0.4	0.5	0.4
21.6 - 21.7	0.1	0.1	0.2	0.1	0.2	0.4	1.1	1.1	1.4	0.6	0.5	0.5
21.7 - 21.8	0.0	0.0	0.1	0.2	0.2	0.5	0.7	1.2	1.2	0.6	0.5	0.5
21.8 - 21.9	0.0	0.1	0.0	0.2	0.2	0.2	1.0	0.8	1.2	0.5	0.5	0.4
21.9 - 22.0	0.1	0.1	0.2	0.2	0.1	0.1	0.9	0.9	1.2	0.8	0.6	0.5
22.0 - 22.1	0.1	0.1	0.1	0.2	0.0	0.2	0.8	0.9	1.2	0.8	0.6	0.4
22.1 - 22.2	0.1	0.0	0.1	0.3	0.3	0.2	0.7	0.8	0.9	0.7	0.5	0.8
22.2 - 22.3	0.0	0.1	0.0	0.2	0.2	0.3	0.7	1.0	1.2	0.9	0.4	0.5
22.3 - 22.4	0.1	0.1	0.0	0.1	0.2	0.2	0.9	0.6	0.8	0.6	0.8	0.5
22.4 - 22.5	0.1	0.1	0.1	0.2	0.1	0.2	1.0	0.9	0.9	0.9	0.5	0.5
22.5 - 22.6	0.1	0.1	0.1	0.1	0.2	0.1	0.5	0.9	1.1	0.9	1.2	0.8
22.6 - 22.7	0.0	0.1	0.0	0.2	0.1	0.2	0.9	1.0	0.9	0.7	0.6	0.6
22.7 - 22.8	0.1	0.1	0.1	0.1	0.1	0.2	0.6	0.7	0.7	0.9	0.8	0.8
22.8 - 22.9	0.0	0.0	0.0	0.1	0.2	0.2	0.8	0.9	0.9	1.1	1.0	0.7
22.9 - 23.0	0.0	0.0	0.0	0.2	0.1	0.1	0.8	1.0	0.9	0.9	0.6	0.8
23.0 - 23.1	0.0	0.0	0.0	0.1	0.2	0.1	0.7	0.5	0.9	1.1	0.8	0.9
23.1 - 23.2	0.0	0.0	0.0	0.0	0.0	0.2	0.7	0.7	0.9	1.0	1.0	0.8
23.2 - 23.3	0.0	0.1	0.0	0.0	0.0	0.1	0.5	0.7	1.0	1.0	0.9	0.4
23.3 - 23.4	0.0	0.0	0.1	0.0	0.1	0.1	0.3	0.8	0.7	1.3	0.9	1.1
23.4 - 23.5	0.0	0.0	0.0	0.0	0.1	0.1	0.6	0.8	0.7	1.4	0.9	0.9
23.5 - 23.6	0.0	0.0	0.0	0.1	0.1	0.0	0.5	0.6	0.6	1.3	1.0	1.1
23.6 - 23.7	0.0	0.0	0.0	0.0	0.1	0.2	0.6	0.6	0.8	1.3	1.0	0.7
23.7 - 23.8	0.0	0.0	0.0	0.1	0.1	0.2	0.4	0.5	0.7	1.0	1.2	1.0
23.8 - 23.9	0.0	0.0	0.0	0.1	0.0	0.0	0.4	0.6	0.7	1.7	1.6	1.2
23.9 - 24.0	0.0	0.0	0.0	0.0	0.0	0.0	0.7	0.5	0.6	1.6	1.1	1.1
24.0 - 24.1	0.0	0.0	0.0	0.0	0.0	0.1	0.4	0.5	0.6	1.5	1.3	1.4
24.1 - 24.2	0.0	0.0	0.0	0.0	0.1	0.0	0.4	0.5	0.4	1.8	1.9	1.1
24.2 - 24.3	0.0	0.0	0.0	0.0	0.1	0.0	0.3	0.5	0.8	1.2	1.5	1.5
24.3 - 24.4	0.0	0.0	0.0	0.0	0.0	0.1	0.3	0.4	0.5	1.8	1.5	2.0
24.4 - 24.5	0.0	0.0	0.0	0.0	0.0	0.0	0.4	0.7	0.6	1.5	1.5	1.6
24.5 - 24.6	0.0	0.0	0.0	0.0	0.0	0.0	0.2	0.4	0.6	1.7	1.8	1.4
24.6 - 24.7	0.0	0.0	0.0	0.0	0.0	0.0	0.4	0.3	0.4	1.6	1.7	1.5
24.7 - 24.8	0.0	0.0	0.0	0.0	0.0	0.0	0.2	0.3	0.4	2.0	1.6	1.6
24.8 - 24.9	0.0	0.0	0.0	0.0	0.0	0.0	0.2	0.2	0.2	1.7	1.2	1.6
24.9 - 25.0	0.0	0.0	0.0	0.0	0.0	0.0	0.2	0.2	0.4	1.8	1.8	1.7
25.0 - 25.1	0.0	0.0	0.0	0.0	0.0	0.0	0.1	0.1	0.1	2.0	2.0	1.6
25.1 - 25.2	0.0	0.0	0.0	0.0	0.0	0.0	0.1	0.3	0.2	1.8	1.9	1.6
25.2 - 25.3	0.0	0.0	0.0	0.0	0.0	0.0	0.2	0.2	0.2	1.9	1.6	1.9
25.3 - 25.4	0.0	0.0	0.0	0.0	0.0	0.0	0.1	0.2	0.1	2.0	1.7	1.6
25.4 - 25.5	0.0	0.0	0.0	0.0	0.0	0.0	0.2	0.1	0.1	2.5	2.1	2.0
25.5 - 25.6	0.0	0.0	0.0	0.0	0.0	0.0	0.1	0.1	0.3	2.3	2.2	1.7
25.6 - 25.7	0.0	0.0	0.0	0.0	0.0	0.0	0.1	0.1	0.0	2.3	2.4	2.0
25.7 - 25.8	0.0	0.0	0.0	0.0	0.0	0.0	0.2	0.2	0.1	2.6	2.1	2.2
25.8 - 25.9	0.0	0.0	0.0	0.0	0.0	0.0	0.0	0.2	0.2	2.5	2.4	2.4
25.9 - 26.0	0.0	0.0	0.0	0.0	0.0	0.0	0.1	0.1	0.1	2.2	2.5	1.9
26.0 - 26.1	0.0	0.0	0.0	0.0	0.0	0.0	0.1	0.1	0.1	2.0	2.9	2.0
26.1 - 26.2	0.0	0.0	0.0	0.0	0.0	0.0	0.0	0.1	0.1	1.8	2.4	3.6
26.2 - 26.3	0.0	0.0	0.0	0.0	0.0	0.0	0.0	0.0	0.1	1.8	2.5	2.4
26.3 - 26.4	0.0	0.0	0.0	0.0	0.0	0.0	0.1	0.0	0.0	1.6	2.6	2.4
26.4 - 26.5	0.0	0.0	0.0	0.0	0.0	0.0	0.0	0.0	0.0	1.5	2.2	2.5
26.5 - 26.6	0.0	0.0	0.0	0.0	0.0	0.0	0.0	0.1	0.0	1.5	1.8	2.2
26.6 - 26.7	0.0	0.0	0.0	0.0	0.0	0.0	0.0	0.0	0.0	1.4	1.8	2.5
26.7 - 26.8	0.0	0.0	0.0	0.0	0.0	0.0	0.0	0.0	0.0	1.5	1.8	1.8
26.8 - 26.9	0.0	0.0	0.0	0.0	0.0	0.0	0.0	0.0	0.1	1.5	1.5	2.1
26.9 - 27.0	0.0	0.0	0.0	0.0	0.0	0.0	0.0	0.0	0.0	1.8	1.6	2.0
27.0 - 27.1	0.0	0.0	0.0	0.0	0.0	0.0	0.0	0.0	0.0	1.2	1.7	1.4
27.1 - 27.2	0.0	0.0	0.0	0.0	0.0	0.0	0.0	0.0	0.0	1.0	1.5	1.5

%：日数／3652日(H6～H15の10ヶ年)×100

表6.1.1-614　現況及び大橋川改修後の塩分の濃度別頻度(%)【矢田･中海湖心，5/5】

塩分	矢田						中海湖心					
	上層			下層			上層			下層		
(psu)	現況	ﾊﾞｯｸｸﾞﾗｳﾝﾄﾞ	大橋川改修後	現況	ﾊﾞｯｸｸﾞﾗｳﾝﾄﾞ	大橋川改修後	現況	ﾊﾞｯｸｸﾞﾗｳﾝﾄﾞ	大橋川改修後	現況	ﾊﾞｯｸｸﾞﾗｳﾝﾄﾞ	大橋川改修後
27.2 - 27.3	0.0	0.0	0.0	0.0	0.0	0.0	0.0	0.0	0.0	1.1	1.3	1.8
27.3 - 27.4	0.0	0.0	0.0	0.0	0.0	0.0	0.0	0.0	0.0	0.8	1.1	1.4
27.4 - 27.5	0.0	0.0	0.0	0.0	0.0	0.0	0.0	0.0	0.0	0.9	1.3	1.1
27.5 - 27.6	0.0	0.0	0.0	0.0	0.0	0.0	0.0	0.0	0.0	0.7	1.1	1.7
27.6 - 27.7	0.0	0.0	0.0	0.0	0.0	0.0	0.0	0.0	0.0	0.9	1.3	1.2
27.7 - 27.8	0.0	0.0	0.0	0.0	0.0	0.0	0.0	0.0	0.0	1.0	0.8	1.0
27.8 - 27.9	0.0	0.0	0.0	0.0	0.0	0.0	0.0	0.0	0.0	0.5	1.1	1.1
27.9 - 28.0	0.0	0.0	0.0	0.0	0.0	0.0	0.0	0.0	0.0	0.6	0.7	0.8
28.0 - 28.1	0.0	0.0	0.0	0.0	0.0	0.0	0.0	0.0	0.0	0.5	0.9	1.0
28.1 - 28.2	0.0	0.0	0.0	0.0	0.0	0.0	0.0	0.0	0.0	0.4	0.7	0.9
28.2 - 28.3	0.0	0.0	0.0	0.0	0.0	0.0	0.0	0.0	0.0	0.6	0.5	0.9
28.3 - 28.4	0.0	0.0	0.0	0.0	0.0	0.0	0.0	0.0	0.0	0.4	0.6	0.7
28.4 - 28.5	0.0	0.0	0.0	0.0	0.0	0.0	0.0	0.0	0.0	0.3	0.7	0.4
28.5 - 28.6	0.0	0.0	0.0	0.0	0.0	0.0	0.0	0.0	0.0	0.2	0.5	0.8
28.6 - 28.7	0.0	0.0	0.0	0.0	0.0	0.0	0.0	0.0	0.0	0.2	0.3	0.6
28.7 - 28.8	0.0	0.0	0.0	0.0	0.0	0.0	0.0	0.0	0.0	0.1	0.2	0.4
28.8 - 28.9	0.0	0.0	0.0	0.0	0.0	0.0	0.0	0.0	0.0	0.1	0.2	0.3
28.9 - 29.0	0.0	0.0	0.0	0.0	0.0	0.0	0.0	0.0	0.0	0.0	0.2	0.2
29.0 - 29.1	0.0	0.0	0.0	0.0	0.0	0.0	0.0	0.0	0.0	0.0	0.1	0.2
29.1 - 29.2	0.0	0.0	0.0	0.0	0.0	0.0	0.0	0.0	0.0	0.0	0.0	0.1
29.2 - 29.3	0.0	0.0	0.0	0.0	0.0	0.0	0.0	0.0	0.0	0.1	0.0	0.1
29.3 - 29.4	0.0	0.0	0.0	0.0	0.0	0.0	0.0	0.0	0.0	0.0	0.0	0.0
29.4 - 29.5	0.0	0.0	0.0	0.0	0.0	0.0	0.0	0.0	0.0	0.1	0.0	0.0
29.5 - 29.6	0.0	0.0	0.0	0.0	0.0	0.0	0.0	0.0	0.0	0.1	0.0	0.0
29.6 - 29.7	0.0	0.0	0.0	0.0	0.0	0.0	0.0	0.0	0.0	0.0	0.1	0.1
29.7 - 29.8	0.0	0.0	0.0	0.0	0.0	0.0	0.0	0.0	0.0	0.0	0.1	0.1
29.8 - 29.9	0.0	0.0	0.0	0.0	0.0	0.0	0.0	0.0	0.0	0.0	0.0	0.0
29.9 - 30.0	0.0	0.0	0.0	0.0	0.0	0.0	0.0	0.0	0.0	0.0	0.0	0.0
30.0 - 30.1	0.0	0.0	0.0	0.0	0.0	0.0	0.0	0.0	0.0	0.0	0.0	0.0
30.1 - 30.2	0.0	0.0	0.0	0.0	0.0	0.0	0.0	0.0	0.0	0.0	0.0	0.0
30.2 - 30.3	0.0	0.0	0.0	0.0	0.0	0.0	0.0	0.0	0.0	0.0	0.0	0.0
30.3 - 30.4	0.0	0.0	0.0	0.0	0.0	0.0	0.0	0.0	0.0	0.0	0.0	0.0
30.4 - 30.5	0.0	0.0	0.0	0.0	0.0	0.0	0.0	0.0	0.0	0.0	0.0	0.0
30.5 - 30.6	0.0	0.0	0.0	0.0	0.0	0.0	0.0	0.0	0.0	0.0	0.0	0.0
30.6 - 30.7	0.0	0.0	0.0	0.0	0.0	0.0	0.0	0.0	0.0	0.0	0.0	0.0
30.7 - 30.8	0.0	0.0	0.0	0.0	0.0	0.0	0.0	0.0	0.0	0.0	0.0	0.0
30.8 - 30.9	0.0	0.0	0.0	0.0	0.0	0.0	0.0	0.0	0.0	0.0	0.0	0.0
30.9 - 31.0	0.0	0.0	0.0	0.0	0.0	0.0	0.0	0.0	0.0	0.0	0.0	0.0
31.0 - 31.1	0.0	0.0	0.0	0.0	0.0	0.0	0.0	0.0	0.0	0.0	0.0	0.0
31.1 - 31.2	0.0	0.0	0.0	0.0	0.0	0.0	0.0	0.0	0.0	0.0	0.0	0.0
31.2 - 31.3	0.0	0.0	0.0	0.0	0.0	0.0	0.0	0.0	0.0	0.0	0.0	0.0
31.3 - 31.4	0.0	0.0	0.0	0.0	0.0	0.0	0.0	0.0	0.0	0.0	0.0	0.0
31.4 - 31.5	0.0	0.0	0.0	0.0	0.0	0.0	0.0	0.0	0.0	0.0	0.0	0.0
31.5 - 31.6	0.0	0.0	0.0	0.0	0.0	0.0	0.0	0.0	0.0	0.0	0.0	0.0
31.6 - 31.7	0.0	0.0	0.0	0.0	0.0	0.0	0.0	0.0	0.0	0.0	0.0	0.0
31.7 - 31.8	0.0	0.0	0.0	0.0	0.0	0.0	0.0	0.0	0.0	0.0	0.0	0.0
31.8 - 31.9	0.0	0.0	0.0	0.0	0.0	0.0	0.0	0.0	0.0	0.0	0.0	0.0
31.9 - 32.0	0.0	0.0	0.0	0.0	0.0	0.0	0.0	0.0	0.0	0.0	0.0	0.0
32.0 - 32.1	0.0	0.0	0.0	0.0	0.0	0.0	0.0	0.0	0.0	0.0	0.0	0.0
32.1 - 32.2	0.0	0.0	0.0	0.0	0.0	0.0	0.0	0.0	0.0	0.0	0.0	0.0
32.2 - 32.3	0.0	0.0	0.0	0.0	0.0	0.0	0.0	0.0	0.0	0.0	0.0	0.0
32.3 - 32.4	0.0	0.0	0.0	0.0	0.0	0.0	0.0	0.0	0.0	0.0	0.0	0.0
32.4 - 32.5	0.0	0.0	0.0	0.0	0.0	0.0	0.0	0.0	0.0	0.0	0.0	0.0
32.5 - 32.6	0.0	0.0	0.0	0.0	0.0	0.0	0.0	0.0	0.0	0.0	0.0	0.0
32.6 - 32.7	0.0	0.0	0.0	0.0	0.0	0.0	0.0	0.0	0.0	0.0	0.0	0.0
32.7 - 32.8	0.0	0.0	0.0	0.0	0.0	0.0	0.0	0.0	0.0	0.0	0.0	0.0
32.8 - 32.9	0.0	0.0	0.0	0.0	0.0	0.0	0.0	0.0	0.0	0.0	0.0	0.0
32.9 - 33.0	0.0	0.0	0.0	0.0	0.0	0.0	0.0	0.0	0.0	0.0	0.0	0.0
33.0 - 33.1	0.0	0.0	0.0	0.0	0.0	0.0	0.0	0.0	0.0	0.0	0.0	0.0
33.1 - 33.2	0.0	0.0	0.0	0.0	0.0	0.0	0.0	0.0	0.0	0.0	0.0	0.0
33.2 - 33.3	0.0	0.0	0.0	0.0	0.0	0.0	0.0	0.0	0.0	0.0	0.0	0.0
33.3 - 33.4	0.0	0.0	0.0	0.0	0.0	0.0	0.0	0.0	0.0	0.0	0.0	0.0
33.4 - 33.5	0.0	0.0	0.0	0.0	0.0	0.0	0.0	0.0	0.0	0.0	0.0	0.0
33.5 - 33.6	0.0	0.0	0.0	0.0	0.0	0.0	0.0	0.0	0.0	0.0	0.0	0.0
33.6 - 33.7	0.0	0.0	0.0	0.0	0.0	0.0	0.0	0.0	0.0	0.0	0.0	0.0
33.7 - 33.8	0.0	0.0	0.0	0.0	0.0	0.0	0.0	0.0	0.0	0.0	0.0	0.0
33.8 - 33.9	0.0	0.0	0.0	0.0	0.0	0.0	0.0	0.0	0.0	0.0	0.0	0.0
33.9 - 34.0	0.0	0.0	0.0	0.0	0.0	0.0	0.0	0.0	0.0	0.0	0.0	0.0
34.0 -	0.0	0.0	0.0	0.0	0.0	0.0	0.0	0.0	0.0	0.0	0.0	0.0

%：日数／3652日(H6～H15の10ヶ年)×100

表6.1.1-615　現況及び大橋川改修後の塩分の濃度別頻度(%)【米子湾中央，1/5】

塩分 (psu)	米子湾中央					
	上層			下層		
	現況	ﾊﾞｯｸｸﾞﾗｳﾝﾄﾞ	大橋川改修後	現況	ﾊﾞｯｸｸﾞﾗｳﾝﾄﾞ	大橋川改修後
0.0 - 0.1	0.0	0.0	0.0	0.0	0.0	0.0
0.1 - 0.2	0.0	0.0	0.0	0.0	0.0	0.0
0.2 - 0.3	0.0	0.0	0.0	0.0	0.0	0.0
0.3 - 0.4	0.0	0.0	0.0	0.0	0.0	0.0
0.4 - 0.5	0.0	0.0	0.0	0.0	0.0	0.0
0.5 - 0.6	0.0	0.0	0.0	0.0	0.0	0.0
0.6 - 0.7	0.0	0.0	0.0	0.0	0.0	0.0
0.7 - 0.8	0.0	0.0	0.0	0.0	0.0	0.0
0.8 - 0.9	0.0	0.0	0.0	0.0	0.0	0.0
0.9 - 1.0	0.0	0.0	0.0	0.0	0.0	0.0
1.0 - 1.1	0.0	0.0	0.0	0.0	0.0	0.0
1.1 - 1.2	0.0	0.0	0.0	0.0	0.0	0.0
1.2 - 1.3	0.0	0.0	0.0	0.0	0.0	0.0
1.3 - 1.4	0.0	0.0	0.0	0.0	0.0	0.0
1.4 - 1.5	0.0	0.0	0.0	0.0	0.0	0.0
1.5 - 1.6	0.0	0.0	0.0	0.0	0.0	0.0
1.6 - 1.7	0.0	0.0	0.0	0.0	0.0	0.0
1.7 - 1.8	0.0	0.0	0.0	0.0	0.0	0.0
1.8 - 1.9	0.0	0.0	0.0	0.0	0.0	0.0
1.9 - 2.0	0.0	0.0	0.0	0.0	0.0	0.0
2.0 - 2.1	0.0	0.0	0.0	0.0	0.0	0.0
2.1 - 2.2	0.0	0.0	0.0	0.0	0.0	0.0
2.2 - 2.3	0.0	0.0	0.0	0.0	0.0	0.0
2.3 - 2.4	0.0	0.0	0.0	0.0	0.0	0.0
2.4 - 2.5	0.0	0.0	0.0	0.0	0.0	0.0
2.5 - 2.6	0.0	0.0	0.0	0.0	0.0	0.0
2.6 - 2.7	0.0	0.0	0.0	0.0	0.0	0.0
2.7 - 2.8	0.0	0.0	0.0	0.0	0.0	0.0
2.8 - 2.9	0.0	0.0	0.0	0.0	0.0	0.0
2.9 - 3.0	0.0	0.0	0.0	0.0	0.0	0.0
3.0 - 3.1	0.0	0.0	0.0	0.0	0.0	0.0
3.1 - 3.2	0.0	0.0	0.0	0.0	0.0	0.0
3.2 - 3.3	0.1	0.0	0.0	0.0	0.0	0.0
3.3 - 3.4	0.1	0.0	0.0	0.0	0.0	0.0
3.4 - 3.5	0.0	0.0	0.0	0.0	0.0	0.0
3.5 - 3.6	0.0	0.0	0.0	0.0	0.0	0.0
3.6 - 3.7	0.0	0.1	0.1	0.0	0.0	0.0
3.7 - 3.8	0.0	0.1	0.0	0.0	0.0	0.0
3.8 - 3.9	0.0	0.1	0.1	0.0	0.0	0.0
3.9 - 4.0	0.0	0.0	0.0	0.0	0.0	0.0
4.0 - 4.1	0.1	0.0	0.1	0.0	0.0	0.0
4.1 - 4.2	0.0	0.0	0.0	0.0	0.0	0.0
4.2 - 4.3	0.0	0.0	0.0	0.0	0.0	0.0
4.3 - 4.4	0.0	0.0	0.0	0.0	0.0	0.0
4.4 - 4.5	0.0	0.0	0.0	0.0	0.0	0.0
4.5 - 4.6	0.0	0.0	0.0	0.0	0.0	0.0
4.6 - 4.7	0.0	0.0	0.0	0.0	0.0	0.0
4.7 - 4.8	0.0	0.0	0.0	0.0	0.0	0.0
4.8 - 4.9	0.0	0.0	0.0	0.0	0.0	0.0
4.9 - 5.0	0.0	0.0	0.0	0.0	0.0	0.0
5.0 - 5.1	0.0	0.0	0.0	0.0	0.0	0.0
5.1 - 5.2	0.0	0.0	0.0	0.0	0.0	0.0
5.2 - 5.3	0.0	0.0	0.0	0.0	0.0	0.0
5.3 - 5.4	0.0	0.0	0.0	0.0	0.0	0.0
5.4 - 5.5	0.0	0.0	0.0	0.0	0.0	0.0
5.5 - 5.6	0.0	0.0	0.0	0.0	0.0	0.0
5.6 - 5.7	0.0	0.0	0.0	0.0	0.0	0.0
5.7 - 5.8	0.0	0.0	0.0	0.0	0.0	0.0
5.8 - 5.9	0.0	0.0	0.0	0.0	0.0	0.0
5.9 - 6.0	0.0	0.0	0.0	0.0	0.0	0.0
6.0 - 6.1	0.0	0.0	0.0	0.0	0.0	0.0
6.1 - 6.2	0.0	0.0	0.0	0.0	0.0	0.0
6.2 - 6.3	0.0	0.0	0.0	0.0	0.0	0.0
6.3 - 6.4	0.0	0.0	0.0	0.0	0.0	0.0
6.4 - 6.5	0.0	0.0	0.0	0.0	0.0	0.0
6.5 - 6.6	0.0	0.0	0.0	0.0	0.0	0.0
6.6 - 6.7	0.0	0.0	0.0	0.0	0.0	0.0
6.7 - 6.8	0.0	0.1	0.0	0.0	0.0	0.0

%：日数／3652日(H6～H15の10ヶ年)×100

表6.1.1-616　現況及び大橋川改修後の塩分の濃度別頻度(%)【米子湾中央，2/5】

塩分 (psu)	米子湾中央					
	上層			下層		
	現況	ﾊﾞｯｸｸﾞﾗｳﾝﾄﾞ	大橋川改修後	現況	ﾊﾞｯｸｸﾞﾗｳﾝﾄﾞ	大橋川改修後
6.8 - 6.9	0.0	0.0	0.0	0.0	0.0	0.0
6.9 - 7.0	0.0	0.0	0.0	0.0	0.0	0.0
7.0 - 7.1	0.0	0.0	0.0	0.0	0.0	0.0
7.1 - 7.2	0.0	0.0	0.0	0.0	0.0	0.0
7.2 - 7.3	0.0	0.0	0.0	0.0	0.0	0.0
7.3 - 7.4	0.0	0.0	0.0	0.0	0.0	0.0
7.4 - 7.5	0.0	0.0	0.0	0.0	0.0	0.0
7.5 - 7.6	0.0	0.0	0.0	0.0	0.0	0.0
7.6 - 7.7	0.0	0.0	0.0	0.0	0.0	0.0
7.7 - 7.8	0.0	0.0	0.0	0.0	0.0	0.0
7.8 - 7.9	0.0	0.0	0.0	0.0	0.0	0.0
7.9 - 8.0	0.0	0.0	0.0	0.0	0.0	0.0
8.0 - 8.1	0.0	0.0	0.0	0.0	0.0	0.0
8.1 - 8.2	0.0	0.0	0.0	0.0	0.0	0.0
8.2 - 8.3	0.0	0.0	0.0	0.0	0.0	0.0
8.3 - 8.4	0.0	0.0	0.0	0.0	0.0	0.0
8.4 - 8.5	0.0	0.0	0.0	0.0	0.0	0.0
8.5 - 8.6	0.0	0.0	0.0	0.0	0.0	0.0
8.6 - 8.7	0.0	0.0	0.0	0.0	0.0	0.0
8.7 - 8.8	0.0	0.0	0.0	0.0	0.0	0.0
8.8 - 8.9	0.0	0.0	0.0	0.0	0.0	0.0
8.9 - 9.0	0.0	0.0	0.0	0.0	0.0	0.0
9.0 - 9.1	0.0	0.0	0.0	0.0	0.0	0.0
9.1 - 9.2	0.0	0.0	0.0	0.0	0.0	0.0
9.2 - 9.3	0.0	0.0	0.0	0.0	0.0	0.0
9.3 - 9.4	0.0	0.0	0.0	0.0	0.0	0.0
9.4 - 9.5	0.0	0.0	0.0	0.0	0.0	0.0
9.5 - 9.6	0.0	0.0	0.0	0.0	0.0	0.0
9.6 - 9.7	0.0	0.0	0.0	0.0	0.0	0.0
9.7 - 9.8	0.0	0.0	0.0	0.0	0.0	0.0
9.8 - 9.9	0.0	0.0	0.0	0.0	0.0	0.0
9.9 - 10.0	0.0	0.0	0.0	0.0	0.0	0.0
10.0 - 10.1	0.1	0.0	0.0	0.0	0.0	0.0
10.1 - 10.2	0.1	0.0	0.0	0.0	0.0	0.0
10.2 - 10.3	0.0	0.0	0.0	0.0	0.0	0.0
10.3 - 10.4	0.0	0.0	0.0	0.0	0.0	0.0
10.4 - 10.5	0.0	0.1	0.1	0.0	0.0	0.0
10.5 - 10.6	0.0	0.1	0.0	0.0	0.0	0.0
10.6 - 10.7	0.0	0.1	0.1	0.0	0.0	0.0
10.7 - 10.8	0.0	0.0	0.0	0.0	0.0	0.0
10.8 - 10.9	0.1	0.0	0.1	0.0	0.0	0.0
10.9 - 11.0	0.0	0.0	0.0	0.0	0.0	0.0
11.0 - 11.1	0.0	0.0	0.0	0.0	0.0	0.0
11.1 - 11.2	0.0	0.0	0.0	0.0	0.0	0.0
11.2 - 11.3	0.0	0.0	0.0	0.0	0.0	0.0
11.3 - 11.4	0.0	0.0	0.0	0.0	0.0	0.0
11.4 - 11.5	0.0	0.0	0.0	0.0	0.0	0.0
11.5 - 11.6	0.0	0.0	0.0	0.0	0.0	0.0
11.6 - 11.7	0.0	0.0	0.0	0.0	0.0	0.0
11.7 - 11.8	0.0	0.0	0.0	0.0	0.0	0.0
11.8 - 11.9	0.0	0.0	0.0	0.0	0.0	0.0
11.9 - 12.0	0.0	0.0	0.0	0.0	0.0	0.0
12.0 - 12.1	0.0	0.0	0.0	0.0	0.0	0.0
12.1 - 12.2	0.0	0.0	0.0	0.0	0.0	0.0
12.2 - 12.3	0.0	0.0	0.0	0.0	0.0	0.0
12.3 - 12.4	0.0	0.0	0.0	0.0	0.0	0.0
12.4 - 12.5	0.0	0.0	0.0	0.0	0.0	0.0
12.5 - 12.6	0.0	0.0	0.0	0.0	0.0	0.0
12.6 - 12.7	0.0	0.0	0.0	0.0	0.0	0.0
12.7 - 12.8	0.0	0.0	0.0	0.0	0.0	0.0
12.8 - 12.9	0.0	0.0	0.0	0.0	0.0	0.0
12.9 - 13.0	0.0	0.0	0.0	0.0	0.0	0.0
13.0 - 13.1	0.0	0.0	0.0	0.0	0.0	0.0
13.1 - 13.2	0.0	0.0	0.0	0.0	0.0	0.0
13.2 - 13.3	0.0	0.0	0.0	0.0	0.0	0.0
13.3 - 13.4	0.0	0.0	0.0	0.0	0.0	0.0
13.4 - 13.5	0.0	0.0	0.0	0.0	0.0	0.0
13.5 - 13.6	0.0	0.1	0.0	0.0	0.0	0.0

%：日数／3652日(H6～H15の10ヶ年)×100

表6.1.1-617　現況及び大橋川改修後の塩分の濃度別頻度(%)【米子湾中央，3/5】

塩分 (psu)	米子湾中央					
	上層			下層		
	現況	ﾊﾞｯｸｸﾞﾗｳﾝﾄﾞ	大橋川改修後	現況	ﾊﾞｯｸｸﾞﾗｳﾝﾄﾞ	大橋川改修後
13.6 - 13.7	0.0	0.0	0.0	0.0	0.0	0.0
13.7 - 13.8	0.0	0.0	0.0	0.0	0.0	0.0
13.8 - 13.9	0.0	0.0	0.0	0.0	0.0	0.0
13.9 - 14.0	0.0	0.0	0.0	0.0	0.0	0.0
14.0 - 14.1	0.0	0.0	0.0	0.0	0.0	0.0
14.1 - 14.2	0.0	0.0	0.0	0.0	0.0	0.0
14.2 - 14.3	0.0	0.0	0.0	0.0	0.0	0.0
14.3 - 14.4	0.0	0.0	0.0	0.0	0.0	0.0
14.4 - 14.5	0.0	0.0	0.0	0.0	0.0	0.0
14.5 - 14.6	0.0	0.0	0.0	0.0	0.0	0.0
14.6 - 14.7	0.0	0.0	0.0	0.0	0.0	0.0
14.7 - 14.8	0.0	0.0	0.0	0.0	0.0	0.0
14.8 - 14.9	0.0	0.0	0.0	0.0	0.0	0.0
14.9 - 15.0	0.0	0.0	0.0	0.0	0.0	0.0
15.0 - 15.1	0.0	0.0	0.0	0.0	0.0	0.0
15.1 - 15.2	0.0	0.0	0.0	0.0	0.0	0.0
15.2 - 15.3	0.0	0.0	0.0	0.0	0.0	0.0
15.3 - 15.4	0.0	0.0	0.0	0.0	0.0	0.0
15.4 - 15.5	0.0	0.0	0.0	0.0	0.0	0.0
15.5 - 15.6	0.0	0.0	0.0	0.0	0.0	0.0
15.6 - 15.7	0.0	0.0	0.0	0.0	0.0	0.0
15.7 - 15.8	0.0	0.0	0.0	0.0	0.0	0.0
15.8 - 15.9	0.0	0.0	0.0	0.0	0.0	0.0
15.9 - 16.0	0.0	0.0	0.0	0.0	0.0	0.0
16.0 - 16.1	0.0	0.0	0.0	0.0	0.0	0.0
16.1 - 16.2	0.0	0.0	0.0	0.0	0.0	0.0
16.2 - 16.3	0.0	0.0	0.0	0.0	0.0	0.0
16.3 - 16.4	0.0	0.0	0.0	0.0	0.0	0.0
16.4 - 16.5	0.0	0.0	0.0	0.0	0.0	0.0
16.5 - 16.6	0.0	0.0	0.0	0.0	0.0	0.0
16.6 - 16.7	0.0	0.0	0.0	0.0	0.0	0.0
16.7 - 16.8	0.0	0.0	0.0	0.0	0.0	0.0
16.8 - 16.9	0.1	0.0	0.0	0.0	0.0	0.0
16.9 - 17.0	0.1	0.0	0.0	0.0	0.0	0.0
17.0 - 17.1	0.0	0.0	0.0	0.0	0.0	0.0
17.1 - 17.2	0.0	0.0	0.0	0.0	0.0	0.0
17.2 - 17.3	0.0	0.1	0.1	0.0	0.0	0.0
17.3 - 17.4	0.0	0.1	0.0	0.0	0.0	0.0
17.4 - 17.5	0.0	0.1	0.1	0.0	0.0	0.0
17.5 - 17.6	0.0	0.0	0.0	0.0	0.0	0.0
17.6 - 17.7	0.1	0.0	0.1	0.0	0.0	0.0
17.7 - 17.8	0.0	0.0	0.0	0.0	0.0	0.0
17.8 - 17.9	0.0	0.0	0.0	0.0	0.0	0.0
17.9 - 18.0	0.0	0.0	0.0	0.0	0.0	0.0
18.0 - 18.1	0.0	0.0	0.0	0.0	0.0	0.0
18.1 - 18.2	0.0	0.0	0.0	0.0	0.0	0.0
18.2 - 18.3	0.0	0.0	0.0	0.0	0.0	0.0
18.3 - 18.4	0.0	0.0	0.0	0.0	0.0	0.0
18.4 - 18.5	0.0	0.0	0.0	0.0	0.0	0.0
18.5 - 18.6	0.0	0.0	0.0	0.0	0.0	0.0
18.6 - 18.7	0.0	0.0	0.0	0.0	0.0	0.0
18.7 - 18.8	0.0	0.0	0.0	0.0	0.0	0.0
18.8 - 18.9	0.0	0.0	0.0	0.0	0.0	0.0
18.9 - 19.0	0.0	0.0	0.0	0.0	0.0	0.0
19.0 - 19.1	0.0	0.0	0.0	0.0	0.0	0.0
19.1 - 19.2	0.0	0.0	0.0	0.0	0.0	0.0
19.2 - 19.3	0.0	0.0	0.0	0.0	0.0	0.0
19.3 - 19.4	0.0	0.0	0.0	0.0	0.0	0.0
19.4 - 19.5	0.0	0.0	0.0	0.0	0.0	0.0
19.5 - 19.6	0.0	0.0	0.0	0.0	0.0	0.0
19.6 - 19.7	0.0	0.0	0.0	0.0	0.0	0.0
19.7 - 19.8	0.0	0.0	0.0	0.0	0.0	0.0
19.8 - 19.9	0.0	0.0	0.0	0.0	0.0	0.0
19.9 - 20.0	0.0	0.0	0.0	0.0	0.0	0.0
20.0 - 20.1	0.0	0.0	0.0	0.0	0.0	0.0
20.1 - 20.2	0.0	0.0	0.0	0.0	0.0	0.0
20.2 - 20.3	0.0	0.0	0.0	0.0	0.0	0.0
20.3 - 20.4	0.0	0.1	0.0	0.0	0.0	0.0

%：日数／3652日(H6～H15の10ヶ年)×100

表6.1.1-618　現況及び大橋川改修後の塩分の濃度別頻度(%)【米子湾中央，4/5】

塩分 (psu)	米子湾中央					
	上層			下層		
	現況	ﾊﾞｯｸｸﾞﾗｳﾝﾄﾞ	大橋川改修後	現況	ﾊﾞｯｸｸﾞﾗｳﾝﾄﾞ	大橋川改修後
20.4 - 20.5	0.0	0.0	0.0	0.0	0.0	0.0
20.5 - 20.6	0.0	0.0	0.0	0.0	0.0	0.0
20.6 - 20.7	0.0	0.0	0.0	0.0	0.0	0.0
20.7 - 20.8	0.0	0.0	0.0	0.0	0.0	0.0
20.8 - 20.9	0.0	0.0	0.0	0.0	0.0	0.0
20.9 - 21.0	0.0	0.0	0.0	0.0	0.0	0.0
21.0 - 21.1	0.0	0.0	0.0	0.0	0.0	0.0
21.1 - 21.2	0.0	0.0	0.0	0.0	0.0	0.0
21.2 - 21.3	0.0	0.0	0.0	0.0	0.0	0.0
21.3 - 21.4	0.0	0.0	0.0	0.0	0.0	0.0
21.4 - 21.5	0.0	0.0	0.0	0.0	0.0	0.0
21.5 - 21.6	0.0	0.0	0.0	0.0	0.0	0.0
21.6 - 21.7	0.0	0.0	0.0	0.0	0.0	0.0
21.7 - 21.8	0.0	0.0	0.0	0.0	0.0	0.0
21.8 - 21.9	0.0	0.0	0.0	0.0	0.0	0.0
21.9 - 22.0	0.0	0.0	0.0	0.0	0.0	0.0
22.0 - 22.1	0.0	0.0	0.0	0.0	0.0	0.0
22.1 - 22.2	0.0	0.0	0.0	0.0	0.0	0.0
22.2 - 22.3	0.0	0.0	0.0	0.0	0.0	0.0
22.3 - 22.4	0.0	0.0	0.0	0.0	0.0	0.0
22.4 - 22.5	0.0	0.0	0.0	0.0	0.0	0.0
22.5 - 22.6	0.0	0.0	0.0	0.0	0.0	0.0
22.6 - 22.7	0.0	0.0	0.0	0.0	0.0	0.0
22.7 - 22.8	0.0	0.0	0.0	0.0	0.0	0.0
22.8 - 22.9	0.0	0.0	0.0	0.0	0.0	0.0
22.9 - 23.0	0.0	0.0	0.0	0.0	0.0	0.0
23.0 - 23.1	0.0	0.0	0.0	0.0	0.0	0.0
23.1 - 23.2	0.0	0.0	0.0	0.0	0.0	0.0
23.2 - 23.3	0.0	0.0	0.0	0.0	0.0	0.0
23.3 - 23.4	0.0	0.0	0.0	0.0	0.0	0.0
23.4 - 23.5	0.0	0.0	0.0	0.0	0.0	0.0
23.5 - 23.6	0.0	0.0	0.0	0.0	0.0	0.0
23.6 - 23.7	0.1	0.0	0.0	0.0	0.0	0.0
23.7 - 23.8	0.1	0.0	0.0	0.0	0.0	0.0
23.8 - 23.9	0.0	0.0	0.0	0.0	0.0	0.0
23.9 - 24.0	0.0	0.0	0.0	0.0	0.0	0.0
24.0 - 24.1	0.0	0.1	0.1	0.0	0.0	0.0
24.1 - 24.2	0.0	0.1	0.0	0.0	0.0	0.0
24.2 - 24.3	0.0	0.1	0.1	0.0	0.0	0.0
24.3 - 24.4	0.0	0.0	0.0	0.0	0.0	0.0
24.4 - 24.5	0.1	0.0	0.1	0.0	0.0	0.0
24.5 - 24.6	0.0	0.0	0.0	0.0	0.0	0.0
24.6 - 24.7	0.0	0.0	0.0	0.0	0.0	0.0
24.7 - 24.8	0.0	0.0	0.0	0.0	0.0	0.0
24.8 - 24.9	0.0	0.0	0.0	0.0	0.0	0.0
24.9 - 25.0	0.0	0.0	0.0	0.0	0.0	0.0
25.0 - 25.1	0.0	0.0	0.0	0.0	0.0	0.0
25.1 - 25.2	0.0	0.0	0.0	0.0	0.0	0.0
25.2 - 25.3	0.0	0.0	0.0	0.0	0.0	0.0
25.3 - 25.4	0.0	0.0	0.0	0.0	0.0	0.0
25.4 - 25.5	0.0	0.0	0.0	0.0	0.0	0.0
25.5 - 25.6	0.0	0.0	0.0	0.0	0.0	0.0
25.6 - 25.7	0.0	0.0	0.0	0.0	0.0	0.0
25.7 - 25.8	0.0	0.0	0.0	0.0	0.0	0.0
25.8 - 25.9	0.0	0.0	0.0	0.0	0.0	0.0
25.9 - 26.0	0.0	0.0	0.0	0.0	0.0	0.0
26.0 - 26.1	0.0	0.0	0.0	0.0	0.0	0.0
26.1 - 26.2	0.0	0.0	0.0	0.0	0.0	0.0
26.2 - 26.3	0.0	0.0	0.0	0.0	0.0	0.0
26.3 - 26.4	0.0	0.0	0.0	0.0	0.0	0.0
26.4 - 26.5	0.0	0.0	0.0	0.0	0.0	0.0
26.5 - 26.6	0.0	0.0	0.0	0.0	0.0	0.0
26.6 - 26.7	0.0	0.0	0.0	0.0	0.0	0.0
26.7 - 26.8	0.0	0.0	0.0	0.0	0.0	0.0
26.8 - 26.9	0.0	0.0	0.0	0.0	0.0	0.0
26.9 - 27.0	0.0	0.0	0.0	0.0	0.0	0.0
27.0 - 27.1	0.0	0.0	0.0	0.0	0.0	0.0
27.1 - 27.2	0.0	0.1	0.0	0.0	0.0	0.0

%：日数／3652日(H6～H15の10ヶ年)×100

表6.1.1-619　現況及び大橋川改修後の塩分の濃度別頻度(%)【米子湾中央，5/5】

塩分 (psu)	米子湾中央					
	上層			下層		
	現況	ﾊﾞｯｸｸﾞﾗｳﾝﾄﾞ	大橋川改修後	現況	ﾊﾞｯｸｸﾞﾗｳﾝﾄﾞ	大橋川改修後
27.2 - 27.3	0.1	0.0	0.1	0.6	0.7	1.0
27.3 - 27.4	0.0	0.0	0.0	0.4	0.5	0.8
27.4 - 27.5	0.0	0.1	0.0	0.3	0.4	0.5
27.5 - 27.6	0.0	0.1	0.0	0.2	0.6	0.6
27.6 - 27.7	0.0	0.0	0.1	0.2	0.5	0.4
27.7 - 27.8	0.0	0.0	0.0	0.2	0.4	0.6
27.8 - 27.9	0.1	0.0	0.1	0.2	0.3	0.4
27.9 - 28.0	0.0	0.0	0.0	0.2	0.2	0.4
28.0 - 28.1	0.0	0.0	0.0	0.1	0.2	0.4
28.1 - 28.2	0.0	0.0	0.0	0.1	0.1	0.2
28.2 - 28.3	0.0	0.0	0.0	0.1	0.2	0.1
28.3 - 28.4	0.0	0.0	0.0	0.1	0.1	0.1
28.4 - 28.5	0.0	0.0	0.0	0.1	0.1	0.2
28.5 - 28.6	0.0	0.0	0.0	0.1	0.1	0.1
28.6 - 28.7	0.0	0.0	0.0	0.0	0.1	0.1
28.7 - 28.8	0.0	0.0	0.0	0.0	0.0	0.1
28.8 - 28.9	0.0	0.0	0.0	0.1	0.0	0.0
28.9 - 29.0	0.0	0.0	0.0	0.0	0.0	0.0
29.0 - 29.1	0.0	0.0	0.0	0.0	0.1	0.1
29.1 - 29.2	0.0	0.0	0.0	0.0	0.0	0.0
29.2 - 29.3	0.0	0.0	0.0	0.0	0.0	0.0
29.3 - 29.4	0.0	0.0	0.0	0.0	0.0	0.0
29.4 - 29.5	0.0	0.0	0.0	0.0	0.0	0.0
29.5 - 29.6	0.0	0.0	0.0	0.0	0.0	0.0
29.6 - 29.7	0.0	0.0	0.0	0.0	0.0	0.0
29.7 - 29.8	0.0	0.0	0.0	0.0	0.0	0.0
29.8 - 29.9	0.0	0.0	0.0	0.0	0.0	0.0
29.9 - 30.0	0.0	0.0	0.0	0.0	0.0	0.0
30.0 - 30.1	0.0	0.0	0.0	0.0	0.0	0.0
30.1 - 30.2	0.0	0.0	0.0	0.0	0.0	0.0
30.2 - 30.3	0.0	0.0	0.0	0.0	0.0	0.0
30.3 - 30.4	0.0	0.0	0.0	0.0	0.0	0.0
30.4 - 30.5	0.0	0.0	0.0	0.0	0.0	0.0
30.5 - 30.6	0.0	0.0	0.0	0.0	0.0	0.0
30.6 - 30.7	0.0	0.0	0.0	0.0	0.0	0.0
30.7 - 30.8	0.0	0.0	0.0	0.0	0.0	0.0
30.8 - 30.9	0.0	0.0	0.0	0.0	0.0	0.0
30.9 - 31.0	0.0	0.0	0.0	0.0	0.0	0.0
31.0 - 31.1	0.0	0.0	0.0	0.0	0.0	0.0
31.1 - 31.2	0.0	0.0	0.0	0.0	0.0	0.0
31.2 - 31.3	0.0	0.0	0.0	0.0	0.0	0.0
31.3 - 31.4	0.0	0.0	0.0	0.0	0.0	0.0
31.4 - 31.5	0.0	0.0	0.0	0.0	0.0	0.0
31.5 - 31.6	0.0	0.0	0.0	0.0	0.0	0.0
31.6 - 31.7	0.0	0.0	0.0	0.0	0.0	0.0
31.7 - 31.8	0.0	0.0	0.0	0.0	0.0	0.0
31.8 - 31.9	0.0	0.0	0.0	0.0	0.0	0.0
31.9 - 32.0	0.0	0.0	0.0	0.0	0.0	0.0
32.0 - 32.1	0.0	0.0	0.0	0.0	0.0	0.0
32.1 - 32.2	0.0	0.0	0.0	0.0	0.0	0.0
32.2 - 32.3	0.0	0.0	0.0	0.0	0.0	0.0
32.3 - 32.4	0.0	0.0	0.0	0.0	0.0	0.0
32.4 - 32.5	0.0	0.0	0.0	0.0	0.0	0.0
32.5 - 32.6	0.0	0.0	0.0	0.0	0.0	0.0
32.6 - 32.7	0.0	0.0	0.0	0.0	0.0	0.0
32.7 - 32.8	0.0	0.0	0.0	0.0	0.0	0.0
32.8 - 32.9	0.0	0.0	0.0	0.0	0.0	0.0
32.9 - 33.0	0.0	0.0	0.0	0.0	0.0	0.0
33.0 - 33.1	0.0	0.0	0.0	0.0	0.0	0.0
33.1 - 33.2	0.0	0.0	0.0	0.0	0.0	0.0
33.2 - 33.3	0.0	0.0	0.0	0.0	0.0	0.0
33.3 - 33.4	0.0	0.0	0.0	0.0	0.0	0.0
33.4 - 33.5	0.0	0.0	0.0	0.0	0.0	0.0
33.5 - 33.6	0.0	0.0	0.0	0.0	0.0	0.0
33.6 - 33.7	0.0	0.0	0.0	0.0	0.0	0.0
33.7 - 33.8	0.0	0.0	0.0	0.0	0.0	0.0
33.8 - 33.9	0.0	0.0	0.0	0.0	0.0	0.0
33.9 - 34.0	0.0	0.0	0.0	0.0	0.0	0.0
34.0 -	0.0	0.0	0.0	0.0	0.0	0.0

%：日数／3652日(H6～H15の10ヶ年)×100

表6.1.1-620　現況及び大橋川改修後の塩分の濃度別頻度(%)【宍道湖西岸，1/5】

塩分 (psu)	宍道湖西岸											
	H.P.-1.0m			H.P.-2.0m			H.P.-3.0m			H.P.-4.0m		
	現況	ﾊﾞｯｸｸﾞﾗｳﾝﾄﾞ	大橋川改修後	現況	ﾊﾞｯｸｸﾞﾗｳﾝﾄﾞ	大橋川改修後	現況	ﾊﾞｯｸｸﾞﾗｳﾝﾄﾞ	大橋川改修後	現況	ﾊﾞｯｸｸﾞﾗｳﾝﾄﾞ	大橋川改修後
0.0 - 0.1	3.0	2.9	1.6	0.7	0.7	0.3	0.2	0.2	0.1	0.2	0.2	0.1
0.1 - 0.2	1.8	1.7	1.1	0.7	0.4	0.4	0.4	0.3	0.1	0.2	0.2	0.1
0.2 - 0.3	1.7	1.9	1.0	0.7	0.8	0.2	0.3	0.2	0.2	0.2	0.2	0.1
0.3 - 0.4	1.8	1.4	1.0	0.9	0.8	0.4	0.5	0.5	0.2	0.3	0.3	0.1
0.4 - 0.5	1.5	1.5	1.1	1.0	0.9	0.4	0.4	0.4	0.2	0.4	0.3	0.2
0.5 - 0.6	1.7	1.6	0.9	1.2	1.2	0.5	0.5	0.5	0.1	0.4	0.5	0.1
0.6 - 0.7	1.6	1.4	0.7	1.3	1.2	0.5	0.6	0.6	0.2	0.4	0.4	0.2
0.7 - 0.8	1.3	1.5	0.9	1.0	0.9	0.5	0.7	0.6	0.2	0.5	0.4	0.3
0.8 - 0.9	1.3	1.2	0.9	1.3	1.3	0.7	1.2	1.1	0.2	0.9	0.8	0.3
0.9 - 1.0	1.6	1.5	0.8	1.4	1.3	0.8	1.0	1.0	0.4	0.7	0.8	0.1
1.0 - 1.1	1.5	1.3	1.0	1.3	1.2	0.5	0.9	0.8	0.3	1.0	0.7	0.2
1.1 - 1.2	1.7	1.6	1.3	1.8	1.7	0.7	1.2	0.8	0.5	1.1	0.9	0.2
1.2 - 1.3	1.3	1.7	1.0	1.8	1.6	0.8	1.6	1.6	0.7	1.2	1.5	0.2
1.3 - 1.4	1.9	1.5	0.7	2.0	1.8	0.5	1.8	1.6	0.6	1.6	1.0	0.5
1.4 - 1.5	1.5	1.9	0.8	1.3	1.6	0.9	1.5	1.5	0.5	1.6	1.7	0.8
1.5 - 1.6	1.3	1.4	0.9	1.3	1.1	1.0	1.6	1.4	0.7	1.3	1.3	0.5
1.6 - 1.7	1.3	1.5	1.0	1.4	1.3	1.3	1.3	1.4	0.8	1.4	1.2	0.4
1.7 - 1.8	1.5	1.2	1.2	1.8	1.4	0.9	1.6	1.5	0.8	0.9	1.2	0.7
1.8 - 1.9	1.1	1.2	1.1	1.2	1.6	1.0	1.4	1.4	0.8	1.3	1.2	0.9
1.9 - 2.0	1.2	1.2	1.2	1.5	1.4	1.3	1.2	1.3	0.8	1.2	1.2	0.8
2.0 - 2.1	1.2	1.0	0.8	1.1	1.6	1.2	1.3	1.2	0.9	1.4	1.1	0.9
2.1 - 2.2	1.0	0.9	1.0	1.2	1.3	0.8	0.8	1.3	0.9	1.1	1.3	0.9
2.2 - 2.3	1.1	1.3	1.1	1.3	1.2	0.9	1.4	1.2	0.7	1.4	1.4	0.8
2.3 - 2.4	1.3	1.1	1.0	1.2	1.5	1.2	1.4	1.2	1.1	0.8	1.2	0.9
2.4 - 2.5	1.1	1.5	0.8	1.2	1.2	1.3	1.0	1.4	1.0	1.2	1.3	0.7
2.5 - 2.6	1.0	1.3	1.0	1.4	1.1	0.9	1.3	1.3	1.0	1.1	1.1	0.6
2.6 - 2.7	1.5	1.5	0.9	1.2	1.3	1.0	1.4	1.1	1.5	1.1	1.1	0.9
2.7 - 2.8	1.4	1.2	1.1	1.5	1.4	1.0	1.3	1.5	1.0	1.3	1.3	1.1
2.8 - 2.9	1.3	1.1	1.3	1.7	1.3	1.1	1.5	1.1	1.0	1.2	0.9	1.1
2.9 - 3.0	1.2	1.0	1.1	1.5	1.7	1.3	1.5	1.9	0.8	1.7	1.3	0.9
3.0 - 3.1	1.3	1.8	0.7	1.2	1.6	1.4	1.3	1.5	0.9	1.3	1.6	1.1
3.1 - 3.2	1.6	1.5	1.1	1.8	1.5	1.3	1.7	1.6	1.2	1.5	1.6	1.3
3.2 - 3.3	1.8	1.2	0.7	1.5	1.7	0.8	1.4	1.5	1.4	1.8	1.6	1.0
3.3 - 3.4	1.4	1.9	0.9	1.7	1.3	1.0	1.9	1.5	1.2	1.5	1.6	0.7
3.4 - 3.5	1.2	1.4	0.9	1.6	1.5	1.1	1.5	1.1	1.5	1.6	1.3	1.2
3.5 - 3.6	1.3	0.9	0.7	1.3	1.6	0.8	1.6	1.6	0.8	1.5	1.5	0.9
3.6 - 3.7	1.3	1.7	0.8	1.4	1.2	0.9	1.5	1.7	1.0	1.6	1.9	1.2
3.7 - 3.8	1.6	1.3	1.0	1.5	1.7	0.8	1.5	1.5	0.8	1.6	1.0	1.1
3.8 - 3.9	1.6	1.6	1.1	1.6	1.7	0.9	1.6	1.5	1.0	1.2	1.5	0.8
3.9 - 4.0	1.2	1.3	1.4	1.3	1.5	1.3	1.2	1.5	1.0	1.7	1.3	1.0
4.0 - 4.1	1.5	1.4	1.1	1.5	1.5	1.5	1.7	1.8	1.2	1.4	1.9	1.0
4.1 - 4.2	1.3	1.4	0.7	1.5	1.8	1.4	1.6	1.4	0.9	1.2	1.3	1.2
4.2 - 4.3	1.6	1.4	1.3	1.9	1.4	1.0	1.5	1.5	1.6	1.6	1.7	1.1
4.3 - 4.4	1.5	1.3	1.2	1.6	1.3	1.2	1.5	1.5	1.5	1.6	1.4	1.1
4.4 - 4.5	1.3	1.6	1.5	1.5	1.7	1.3	2.1	1.8	1.1	1.6	1.6	1.1
4.5 - 4.6	1.5	1.2	1.1	1.2	1.3	1.2	1.5	1.6	1.0	1.6	1.3	1.2
4.6 - 4.7	1.1	1.1	1.3	1.4	1.4	1.1	1.1	1.3	1.0	1.2	1.3	1.1
4.7 - 4.8	1.6	1.4	1.1	2.2	1.4	1.4	1.7	1.3	1.4	1.4	1.8	0.9
4.8 - 4.9	1.5	1.4	1.0	1.7	1.4	1.2	1.8	1.4	1.1	1.5	1.2	1.3
4.9 - 5.0	1.0	1.4	1.0	1.7	1.9	1.2	1.6	1.6	1.4	1.8	1.6	1.2
5.0 - 5.1	1.4	1.4	0.9	1.1	1.3	0.8	1.7	1.8	1.4	1.6	1.4	1.5
5.1 - 5.2	1.2	1.2	0.8	1.2	1.6	1.7	1.6	1.7	1.0	1.6	1.8	0.9
5.2 - 5.3	1.2	1.2	1.0	1.5	1.0	0.8	1.7	1.6	1.0	1.8	1.4	1.4
5.3 - 5.4	1.1	1.3	1.1	1.0	1.4	0.9	1.3	1.6	1.0	1.7	1.7	1.3
5.4 - 5.5	1.1	1.1	1.1	1.2	1.7	1.1	1.3	1.7	1.1	1.4	2.0	1.2
5.5 - 5.6	1.0	1.1	1.2	1.2	0.9	1.2	1.3	1.3	1.0	1.6	1.5	1.0
5.6 - 5.7	0.8	1.0	1.1	1.1	1.2	1.2	1.2	1.4	1.3	1.3	1.7	1.0
5.7 - 5.8	0.8	0.8	1.1	0.9	1.0	1.6	1.1	1.2	1.2	1.1	1.3	1.3
5.8 - 5.9	0.9	0.9	0.7	0.8	1.1	1.3	0.8	1.2	1.5	1.3	1.5	1.1
5.9 - 6.0	0.8	0.8	1.4	1.2	0.9	1.2	1.0	1.0	1.5	1.4	1.2	1.0
6.0 - 6.1	0.4	0.8	1.3	0.8	0.8	1.4	1.3	0.7	1.3	1.0	1.3	1.5
6.1 - 6.2	0.6	0.6	1.5	0.8	0.7	1.2	1.1	1.1	1.3	1.2	1.2	1.3
6.2 - 6.3	0.9	0.4	1.2	0.8	0.8	1.0	1.0	1.0	1.4	1.0	1.0	1.4
6.3 - 6.4	0.5	0.6	0.9	0.5	0.9	1.4	0.8	1.0	1.7	0.9	1.1	1.2
6.4 - 6.5	0.6	0.7	1.3	0.6	0.5	1.2	0.7	1.0	1.1	0.7	0.7	1.5
6.5 - 6.6	0.8	0.5	0.9	0.7	0.5	1.2	0.6	0.9	1.3	0.9	1.0	1.3
6.6 - 6.7	0.7	0.8	0.9	0.7	0.5	1.2	0.7	0.5	0.8	1.0	0.8	1.2
6.7 - 6.8	0.6	0.9	1.1	0.7	0.7	1.1	1.0	0.6	1.1	0.8	0.7	1.3

%：日数／3652日(H6～H15の10ヶ年)×100

表6.1.1-621　現況及び大橋川改修後の塩分の濃度別頻度(%)【宍道湖西岸，2/5】

塩分 (psu)	宍道湖西岸											
	H.P.-1.0m			H.P.-2.0m			H.P.-3.0m			H.P.-4.0m		
	現況	ﾊﾞｯｸｸﾞﾗｳﾝﾄﾞ	大橋川改修後	現況	ﾊﾞｯｸｸﾞﾗｳﾝﾄﾞ	大橋川改修後	現況	ﾊﾞｯｸｸﾞﾗｳﾝﾄﾞ	大橋川改修後	現況	ﾊﾞｯｸｸﾞﾗｳﾝﾄﾞ	大橋川改修後
6.8 - 6.9	0.3	0.4	0.8	0.6	0.8	0.9	0.6	0.9	1.3	0.8	0.9	1.2
6.9 - 7.0	0.4	0.4	1.4	0.4	0.4	1.4	0.8	0.6	1.3	0.4	0.7	1.4
7.0 - 7.1	0.4	0.5	1.0	0.3	0.5	1.0	0.6	0.7	1.3	1.0	0.6	1.0
7.1 - 7.2	0.6	0.3	1.0	0.5	0.4	1.2	0.6	0.8	1.0	0.8	0.6	1.1
7.2 - 7.3	0.4	0.4	1.1	0.5	0.5	1.0	0.5	0.5	1.0	0.7	1.0	1.3
7.3 - 7.4	0.5	0.7	1.0	0.5	0.4	1.2	0.5	0.6	1.5	0.6	0.9	1.4
7.4 - 7.5	0.5	0.5	1.0	0.6	0.6	1.1	0.8	0.5	1.6	0.8	0.7	1.7
7.5 - 7.6	0.5	0.4	0.9	0.7	0.5	1.2	0.4	0.5	1.1	0.8	0.5	1.1
7.6 - 7.7	0.4	0.4	0.8	0.4	0.6	0.7	0.5	0.5	1.0	0.8	0.5	1.2
7.7 - 7.8	0.3	0.5	0.8	0.5	0.4	1.0	0.7	0.5	0.9	0.6	0.9	1.2
7.8 - 7.9	0.4	0.3	0.5	0.3	0.4	0.7	0.5	0.6	1.2	0.5	0.5	0.8
7.9 - 8.0	0.2	0.4	0.7	0.3	0.2	0.8	0.3	0.4	0.7	0.5	0.5	1.0
8.0 - 8.1	0.3	0.2	0.7	0.1	0.4	0.8	0.3	0.5	1.0	0.4	0.4	1.4
8.1 - 8.2	0.3	0.4	0.4	0.3	0.3	0.6	0.2	0.3	0.8	0.3	0.3	0.9
8.2 - 8.3	0.2	0.3	0.5	0.2	0.4	0.5	0.2	0.4	0.9	0.4	0.4	0.8
8.3 - 8.4	0.1	0.4	0.6	0.2	0.4	0.6	0.3	0.4	0.9	0.4	0.5	1.2
8.4 - 8.5	0.2	0.2	0.4	0.2	0.2	0.7	0.3	0.4	0.6	0.2	0.5	0.6
8.5 - 8.6	0.2	0.2	0.7	0.2	0.3	0.6	0.2	0.2	0.9	0.2	0.4	0.7
8.6 - 8.7	0.3	0.1	0.5	0.2	0.2	0.4	0.1	0.2	0.5	0.2	0.2	0.7
8.7 - 8.8	0.1	0.3	0.8	0.2	0.3	0.4	0.2	0.1	0.6	0.2	0.2	0.7
8.8 - 8.9	0.4	0.2	0.5	0.2	0.2	0.8	0.3	0.2	0.7	0.3	0.2	0.9
8.9 - 9.0	0.2	0.2	0.5	0.4	0.2	0.5	0.3	0.4	0.5	0.2	0.3	0.6
9.0 - 9.1	0.2	0.2	0.5	0.4	0.2	0.4	0.2	0.3	0.5	0.3	0.2	0.5
9.1 - 9.2	0.3	0.2	0.4	0.2	0.3	0.5	0.3	0.2	0.6	0.2	0.2	0.6
9.2 - 9.3	0.1	0.1	0.4	0.1	0.2	0.5	0.4	0.2	0.4	0.3	0.2	0.5
9.3 - 9.4	0.3	0.2	0.3	0.3	0.1	0.4	0.3	0.1	0.8	0.3	0.2	0.6
9.4 - 9.5	0.1	0.2	0.3	0.1	0.1	0.4	0.3	0.3	0.6	0.4	0.2	1.0
9.5 - 9.6	0.1	0.1	0.7	0.2	0.2	0.5	0.2	0.2	0.4	0.2	0.3	0.8
9.6 - 9.7	0.2	0.2	0.3	0.1	0.1	0.4	0.1	0.3	0.5	0.1	0.2	0.5
9.7 - 9.8	0.2	0.2	0.5	0.1	0.2	0.5	0.0	0.1	0.4	0.2	0.1	0.6
9.8 - 9.9	0.1	0.1	0.4	0.2	0.2	0.5	0.1	0.2	0.4	0.2	0.2	0.2
9.9 - 10.0	0.2	0.2	0.3	0.2	0.2	0.3	0.1	0.2	0.5	0.1	0.1	0.7
10.0 - 10.1	0.0	0.2	0.4	0.1	0.1	0.4	0.1	0.2	0.5	0.1	0.4	0.5
10.1 - 10.2	0.1	0.2	0.2	0.1	0.1	0.3	0.1	0.1	0.4	0.2	0.2	0.4
10.2 - 10.3	0.1	0.2	0.4	0.1	0.2	0.3	0.2	0.2	0.4	0.1	0.2	0.5
10.3 - 10.4	0.1	0.2	0.4	0.0	0.3	0.4	0.1	0.2	0.4	0.2	0.1	0.4
10.4 - 10.5	0.1	0.3	0.4	0.1	0.2	0.4	0.2	0.4	0.4	0.1	0.1	0.4
10.5 - 10.6	0.1	0.2	0.3	0.2	0.1	0.3	0.1	0.2	0.4	0.1	0.2	0.5
10.6 - 10.7	0.3	0.1	0.3	0.2	0.2	0.2	0.2	0.1	0.3	0.3	0.2	0.5
10.7 - 10.8	0.2	0.2	0.3	0.2	0.2	0.4	0.2	0.1	0.2	0.2	0.2	0.3
10.8 - 10.9	0.2	0.2	0.3	0.2	0.1	0.3	0.1	0.2	0.2	0.3	0.3	0.2
10.9 - 11.0	0.2	0.1	0.2	0.3	0.2	0.3	0.1	0.2	0.4	0.1	0.2	0.2
11.0 - 11.1	0.2	0.1	0.2	0.2	0.2	0.3	0.2	0.2	0.2	0.2	0.1	0.4
11.1 - 11.2	0.1	0.1	0.2	0.1	0.0	0.1	0.2	0.1	0.3	0.2	0.1	0.3
11.2 - 11.3	0.2	0.1	0.1	0.2	0.2	0.2	0.2	0.1	0.3	0.1	0.2	0.2
11.3 - 11.4	0.1	0.1	0.3	0.0	0.1	0.2	0.1	0.0	0.1	0.1	0.2	0.3
11.4 - 11.5	0.1	0.1	0.1	0.1	0.0	0.2	0.1	0.1	0.3	0.2	0.1	0.2
11.5 - 11.6	0.1	0.1	0.2	0.0	0.1	0.2	0.1	0.1	0.2	0.2	0.0	0.1
11.6 - 11.7	0.1	0.2	0.2	0.1	0.0	0.2	0.1	0.1	0.2	0.0	0.1	0.3
11.7 - 11.8	0.1	0.1	0.1	0.1	0.1	0.2	0.1	0.1	0.2	0.1	0.1	0.2
11.8 - 11.9	0.1	0.1	0.2	0.1	0.1	0.2	0.0	0.2	0.1	0.1	0.2	0.1
11.9 - 12.0	0.1	0.1	0.3	0.1	0.1	0.2	0.1	0.1	0.2	0.1	0.1	0.2
12.0 - 12.1	0.1	0.2	0.3	0.1	0.1	0.3	0.1	0.1	0.2	0.1	0.1	0.3
12.1 - 12.2	0.0	0.1	0.2	0.0	0.2	0.3	0.1	0.1	0.2	0.1	0.1	0.3
12.2 - 12.3	0.0	0.1	0.1	0.1	0.1	0.2	0.1	0.1	0.3	0.1	0.0	0.3
12.3 - 12.4	0.2	0.0	0.2	0.1	0.1	0.2	0.1	0.1	0.2	0.1	0.1	0.1
12.4 - 12.5	0.2	0.0	0.2	0.1	0.1	0.1	0.2	0.2	0.2	0.0	0.1	0.2
12.5 - 12.6	0.0	0.0	0.2	0.1	0.0	0.3	0.0	0.1	0.2	0.1	0.0	0.2
12.6 - 12.7	0.1	0.0	0.1	0.1	0.0	0.2	0.2	0.2	0.2	0.1	0.1	0.3
12.7 - 12.8	0.1	0.1	0.1	0.1	0.0	0.2	0.1	0.1	0.3	0.1	0.1	0.2
12.8 - 12.9	0.0	0.0	0.1	0.1	0.1	0.1	0.0	0.1	0.2	0.1	0.1	0.2
12.9 - 13.0	0.0	0.0	0.1	0.1	0.1	0.1	0.1	0.0	0.1	0.1	0.2	0.4
13.0 - 13.1	0.0	0.0	0.1	0.0	0.0	0.1	0.1	0.1	0.1	0.0	0.1	0.2
13.1 - 13.2	0.0	0.0	0.1	0.1	0.0	0.1	0.2	0.1	0.1	0.0	0.1	0.2
13.2 - 13.3	0.0	0.0	0.1	0.0	0.0	0.1	0.1	0.0	0.1	0.1	0.3	0.1
13.3 - 13.4	0.2	0.0	0.1	0.0	0.0	0.1	0.0	0.0	0.1	0.0	0.0	0.1
13.4 - 13.5	0.0	0.0	0.1	0.1	0.0	0.1	0.1	0.0	0.1	0.1	0.1	0.1
13.5 - 13.6	0.0	0.0	0.1	0.1	0.0	0.1	0.0	0.0	0.2	0.1	0.1	0.1

%：日数／3652日(H6～H15の10ヶ年)×100

表6.1.1-622　現況及び大橋川改修後の塩分の濃度別頻度(%)【宍道湖西岸，3/5】

塩分 (psu)	宍道湖西岸											
	H.P.-1.0m			H.P.-2.0m			H.P.-3.0m			H.P.-4.0m		
	現況	ﾊﾞｯｸｸﾞﾗｳﾝﾄﾞ	大橋川改修後	現況	ﾊﾞｯｸｸﾞﾗｳﾝﾄﾞ	大橋川改修後	現況	ﾊﾞｯｸｸﾞﾗｳﾝﾄﾞ	大橋川改修後	現況	ﾊﾞｯｸｸﾞﾗｳﾝﾄﾞ	大橋川改修後
13.6 - 13.7	0.0	0.0	0.1	0.0	0.0	0.1	0.1	0.0	0.0	0.1	0.0	0.1
13.7 - 13.8	0.0	0.0	0.1	0.0	0.0	0.0	0.1	0.0	0.1	0.1	0.0	0.2
13.8 - 13.9	0.0	0.0	0.0	0.1	0.0	0.1	0.0	0.0	0.1	0.3	0.0	0.1
13.9 - 14.0	0.0	0.0	0.1	0.0	0.0	0.1	0.1	0.1	0.1	0.0	0.0	0.1
14.0 - 14.1	0.0	0.0	0.1	0.0	0.0	0.1	0.0	0.0	0.1	0.2	0.1	0.1
14.1 - 14.2	0.0	0.0	0.1	0.0	0.0	0.1	0.0	0.0	0.1	0.1	0.0	0.1
14.2 - 14.3	0.0	0.0	0.1	0.0	0.0	0.1	0.0	0.0	0.2	0.1	0.0	0.1
14.3 - 14.4	0.0	0.0	0.1	0.0	0.0	0.1	0.0	0.0	0.0	0.0	0.0	0.1
14.4 - 14.5	0.0	0.0	0.1	0.0	0.0	0.1	0.0	0.0	0.1	0.0	0.0	0.0
14.5 - 14.6	0.0	0.0	0.0	0.0	0.0	0.1	0.0	0.0	0.0	0.0	0.0	0.1
14.6 - 14.7	0.0	0.0	0.0	0.0	0.0	0.1	0.0	0.0	0.0	0.0	0.0	0.1
14.7 - 14.8	0.0	0.0	0.0	0.0	0.0	0.0	0.0	0.0	0.1	0.0	0.0	0.0
14.8 - 14.9	0.0	0.0	0.0	0.0	0.0	0.0	0.0	0.0	0.2	0.0	0.0	0.1
14.9 - 15.0	0.0	0.0	0.1	0.0	0.0	0.0	0.0	0.0	0.1	0.0	0.0	0.0
15.0 - 15.1	0.0	0.0	0.0	0.0	0.0	0.0	0.0	0.0	0.2	0.0	0.0	0.1
15.1 - 15.2	0.0	0.0	0.1	0.0	0.0	0.1	0.0	0.0	0.1	0.0	0.0	0.0
15.2 - 15.3	0.0	0.0	0.0	0.0	0.0	0.1	0.0	0.0	0.0	0.0	0.0	0.1
15.3 - 15.4	0.0	0.0	0.0	0.0	0.0	0.0	0.0	0.0	0.0	0.0	0.0	0.1
15.4 - 15.5	0.0	0.0	0.0	0.0	0.0	0.1	0.0	0.0	0.1	0.0	0.0	0.1
15.5 - 15.6	0.0	0.0	0.0	0.0	0.0	0.0	0.0	0.0	0.1	0.0	0.0	0.2
15.6 - 15.7	0.0	0.0	0.0	0.0	0.0	0.0	0.0	0.0	0.0	0.0	0.0	0.1
15.7 - 15.8	0.0	0.0	0.0	0.0	0.0	0.0	0.0	0.0	0.0	0.0	0.0	0.1
15.8 - 15.9	0.0	0.0	0.0	0.0	0.0	0.0	0.0	0.0	0.0	0.0	0.0	0.1
15.9 - 16.0	0.0	0.0	0.0	0.0	0.0	0.0	0.0	0.0	0.1	0.0	0.0	0.0
16.0 - 16.1	0.0	0.0	0.0	0.0	0.0	0.0	0.0	0.0	0.0	0.0	0.0	0.0
16.1 - 16.2	0.0	0.0	0.0	0.0	0.0	0.0	0.0	0.0	0.0	0.0	0.0	0.0
16.2 - 16.3	0.0	0.0	0.0	0.0	0.0	0.0	0.0	0.0	0.0	0.0	0.0	0.1
16.3 - 16.4	0.0	0.0	0.0	0.0	0.0	0.0	0.0	0.0	0.0	0.0	0.0	0.0
16.4 - 16.5	0.0	0.0	0.0	0.0	0.0	0.0	0.0	0.0	0.0	0.0	0.0	0.0
16.5 - 16.6	0.0	0.0	0.0	0.0	0.0	0.0	0.0	0.0	0.0	0.0	0.0	0.0
16.6 - 16.7	0.0	0.0	0.0	0.0	0.0	0.0	0.0	0.0	0.0	0.0	0.0	0.0
16.7 - 16.8	0.0	0.0	0.0	0.0	0.0	0.0	0.0	0.0	0.0	0.0	0.0	0.0
16.8 - 16.9	0.0	0.0	0.0	0.0	0.0	0.0	0.0	0.0	0.0	0.0	0.0	0.0
16.9 - 17.0	0.0	0.0	0.0	0.0	0.0	0.0	0.0	0.0	0.0	0.0	0.0	0.0
17.0 - 17.1	0.0	0.0	0.0	0.0	0.0	0.0	0.0	0.0	0.0	0.0	0.0	0.0
17.1 - 17.2	0.0	0.0	0.0	0.0	0.0	0.0	0.0	0.0	0.0	0.0	0.0	0.0
17.2 - 17.3	0.0	0.0	0.0	0.0	0.0	0.0	0.0	0.0	0.0	0.0	0.0	0.0
17.3 - 17.4	0.0	0.0	0.0	0.0	0.0	0.0	0.0	0.0	0.0	0.0	0.0	0.0
17.4 - 17.5	0.0	0.0	0.0	0.0	0.0	0.0	0.0	0.0	0.0	0.0	0.0	0.0
17.5 - 17.6	0.0	0.0	0.0	0.0	0.0	0.0	0.0	0.0	0.0	0.0	0.0	0.0
17.6 - 17.7	0.0	0.0	0.0	0.0	0.0	0.0	0.0	0.0	0.0	0.0	0.0	0.0
17.7 - 17.8	0.0	0.0	0.0	0.0	0.0	0.0	0.0	0.0	0.0	0.0	0.0	0.0
17.8 - 17.9	0.0	0.0	0.0	0.0	0.0	0.0	0.0	0.0	0.0	0.0	0.0	0.0
17.9 - 18.0	0.0	0.0	0.0	0.0	0.0	0.0	0.0	0.0	0.0	0.0	0.0	0.0
18.0 - 18.1	0.0	0.0	0.0	0.0	0.0	0.0	0.0	0.0	0.0	0.0	0.0	0.0
18.1 - 18.2	0.0	0.0	0.0	0.0	0.0	0.0	0.0	0.0	0.0	0.0	0.0	0.0
18.2 - 18.3	0.0	0.0	0.0	0.0	0.0	0.0	0.0	0.0	0.0	0.0	0.0	0.0
18.3 - 18.4	0.0	0.0	0.0	0.0	0.0	0.0	0.0	0.0	0.0	0.0	0.0	0.0
18.4 - 18.5	0.0	0.0	0.0	0.0	0.0	0.0	0.0	0.0	0.0	0.0	0.0	0.0
18.5 - 18.6	0.0	0.0	0.0	0.0	0.0	0.0	0.0	0.0	0.0	0.0	0.0	0.0
18.6 - 18.7	0.0	0.0	0.0	0.0	0.0	0.0	0.0	0.0	0.0	0.0	0.0	0.0
18.7 - 18.8	0.0	0.0	0.0	0.0	0.0	0.0	0.0	0.0	0.0	0.0	0.0	0.0
18.8 - 18.9	0.0	0.0	0.0	0.0	0.0	0.0	0.0	0.0	0.0	0.0	0.0	0.0
18.9 - 19.0	0.0	0.0	0.0	0.0	0.0	0.0	0.0	0.0	0.0	0.0	0.0	0.0
19.0 - 19.1	0.0	0.0	0.0	0.0	0.0	0.0	0.0	0.0	0.0	0.0	0.0	0.0
19.1 - 19.2	0.0	0.0	0.0	0.0	0.0	0.0	0.0	0.0	0.0	0.0	0.0	0.0
19.2 - 19.3	0.0	0.0	0.0	0.0	0.0	0.0	0.0	0.0	0.0	0.0	0.0	0.0
19.3 - 19.4	0.0	0.0	0.0	0.0	0.0	0.0	0.0	0.0	0.0	0.0	0.0	0.0
19.4 - 19.5	0.0	0.0	0.0	0.0	0.0	0.0	0.0	0.0	0.0	0.0	0.0	0.0
19.5 - 19.6	0.0	0.0	0.0	0.0	0.0	0.0	0.0	0.0	0.0	0.0	0.0	0.0
19.6 - 19.7	0.0	0.0	0.0	0.0	0.0	0.0	0.0	0.0	0.0	0.0	0.0	0.0
19.7 - 19.8	0.0	0.0	0.0	0.0	0.0	0.0	0.0	0.0	0.0	0.0	0.0	0.0
19.8 - 19.9	0.0	0.0	0.0	0.0	0.0	0.0	0.0	0.0	0.0	0.0	0.0	0.0
19.9 - 20.0	0.0	0.0	0.0	0.0	0.0	0.0	0.0	0.0	0.0	0.0	0.0	0.0
20.0 - 20.1	0.0	0.0	0.0	0.0	0.0	0.0	0.0	0.0	0.0	0.0	0.0	0.0
20.1 - 20.2	0.0	0.0	0.0	0.0	0.0	0.0	0.0	0.0	0.0	0.0	0.0	0.0
20.2 - 20.3	0.0	0.0	0.0	0.0	0.0	0.0	0.0	0.0	0.0	0.0	0.0	0.0
20.3 - 20.4	0.0	0.0	0.0	0.0	0.0	0.0	0.0	0.0	0.0	0.0	0.0	0.0

%：日数／3652日(H6～H15の10ヶ年)×100

表6.1.1-623　現況及び大橋川改修後の塩分の濃度別頻度(%)【宍道湖西岸，4/5】

塩分 (psu)	宍道湖西岸											
	H.P.-1.0m			H.P.-2.0m			H.P.-3.0m			H.P.-4.0m		
	現況	ﾊﾞｯｸｸﾞﾗｳﾝﾄﾞ	大橋川改修後	現況	ﾊﾞｯｸｸﾞﾗｳﾝﾄﾞ	大橋川改修後	現況	ﾊﾞｯｸｸﾞﾗｳﾝﾄﾞ	大橋川改修後	現況	ﾊﾞｯｸｸﾞﾗｳﾝﾄﾞ	大橋川改修後
20.4 - 20.5	0.0	0.0	0.0	0.0	0.0	0.0	0.0	0.0	0.0	0.0	0.0	0.0
20.5 - 20.6	0.0	0.0	0.0	0.0	0.0	0.0	0.0	0.0	0.0	0.0	0.0	0.0
20.6 - 20.7	0.0	0.0	0.0	0.0	0.0	0.0	0.0	0.0	0.0	0.0	0.0	0.0
20.7 - 20.8	0.0	0.0	0.0	0.0	0.0	0.0	0.0	0.0	0.0	0.0	0.0	0.0
20.8 - 20.9	0.0	0.0	0.0	0.0	0.0	0.0	0.0	0.0	0.0	0.0	0.0	0.0
20.9 - 21.0	0.0	0.0	0.0	0.0	0.0	0.0	0.0	0.0	0.0	0.0	0.0	0.0
21.0 - 21.1	0.0	0.0	0.0	0.0	0.0	0.0	0.0	0.0	0.0	0.0	0.0	0.0
21.1 - 21.2	0.0	0.0	0.0	0.0	0.0	0.0	0.0	0.0	0.0	0.0	0.0	0.0
21.2 - 21.3	0.0	0.0	0.0	0.0	0.0	0.0	0.0	0.0	0.0	0.0	0.0	0.0
21.3 - 21.4	0.0	0.0	0.0	0.0	0.0	0.0	0.0	0.0	0.0	0.0	0.0	0.0
21.4 - 21.5	0.0	0.0	0.0	0.0	0.0	0.0	0.0	0.0	0.0	0.0	0.0	0.0
21.5 - 21.6	0.0	0.0	0.0	0.0	0.0	0.0	0.0	0.0	0.0	0.0	0.0	0.0
21.6 - 21.7	0.0	0.0	0.0	0.0	0.0	0.0	0.0	0.0	0.0	0.0	0.0	0.0
21.7 - 21.8	0.0	0.0	0.0	0.0	0.0	0.0	0.0	0.0	0.0	0.0	0.0	0.0
21.8 - 21.9	0.0	0.0	0.0	0.0	0.0	0.0	0.0	0.0	0.0	0.0	0.0	0.0
21.9 - 22.0	0.0	0.0	0.0	0.0	0.0	0.0	0.0	0.0	0.0	0.0	0.0	0.0
22.0 - 22.1	0.0	0.0	0.0	0.0	0.0	0.0	0.0	0.0	0.0	0.0	0.0	0.0
22.1 - 22.2	0.0	0.0	0.0	0.0	0.0	0.0	0.0	0.0	0.0	0.0	0.0	0.0
22.2 - 22.3	0.0	0.0	0.0	0.0	0.0	0.0	0.0	0.0	0.0	0.0	0.0	0.0
22.3 - 22.4	0.0	0.0	0.0	0.0	0.0	0.0	0.0	0.0	0.0	0.0	0.0	0.0
22.4 - 22.5	0.0	0.0	0.0	0.0	0.0	0.0	0.0	0.0	0.0	0.0	0.0	0.0
22.5 - 22.6	0.0	0.0	0.0	0.0	0.0	0.0	0.0	0.0	0.0	0.0	0.0	0.0
22.6 - 22.7	0.0	0.0	0.0	0.0	0.0	0.0	0.0	0.0	0.0	0.0	0.0	0.0
22.7 - 22.8	0.0	0.0	0.0	0.0	0.0	0.0	0.0	0.0	0.0	0.0	0.0	0.0
22.8 - 22.9	0.0	0.0	0.0	0.0	0.0	0.0	0.0	0.0	0.0	0.0	0.0	0.0
22.9 - 23.0	0.0	0.0	0.0	0.0	0.0	0.0	0.0	0.0	0.0	0.0	0.0	0.0
23.0 - 23.1	0.0	0.0	0.0	0.0	0.0	0.0	0.0	0.0	0.0	0.0	0.0	0.0
23.1 - 23.2	0.0	0.0	0.0	0.0	0.0	0.0	0.0	0.0	0.0	0.0	0.0	0.0
23.2 - 23.3	0.0	0.0	0.0	0.0	0.0	0.0	0.0	0.0	0.0	0.0	0.0	0.0
23.3 - 23.4	0.0	0.0	0.0	0.0	0.0	0.0	0.0	0.0	0.0	0.0	0.0	0.0
23.4 - 23.5	0.0	0.0	0.0	0.0	0.0	0.0	0.0	0.0	0.0	0.0	0.0	0.0
23.5 - 23.6	0.0	0.0	0.0	0.0	0.0	0.0	0.0	0.0	0.0	0.0	0.0	0.0
23.6 - 23.7	0.0	0.0	0.0	0.0	0.0	0.0	0.0	0.0	0.0	0.0	0.0	0.0
23.7 - 23.8	0.0	0.0	0.0	0.0	0.0	0.0	0.0	0.0	0.0	0.0	0.0	0.0
23.8 - 23.9	0.0	0.0	0.0	0.0	0.0	0.0	0.0	0.0	0.0	0.0	0.0	0.0
23.9 - 24.0	0.0	0.0	0.0	0.0	0.0	0.0	0.0	0.0	0.0	0.0	0.0	0.0
24.0 - 24.1	0.0	0.0	0.0	0.0	0.0	0.0	0.0	0.0	0.0	0.0	0.0	0.0
24.1 - 24.2	0.0	0.0	0.0	0.0	0.0	0.0	0.0	0.0	0.0	0.0	0.0	0.0
24.2 - 24.3	0.0	0.0	0.0	0.0	0.0	0.0	0.0	0.0	0.0	0.0	0.0	0.0
24.3 - 24.4	0.0	0.0	0.0	0.0	0.0	0.0	0.0	0.0	0.0	0.0	0.0	0.0
24.4 - 24.5	0.0	0.0	0.0	0.0	0.0	0.0	0.0	0.0	0.0	0.0	0.0	0.0
24.5 - 24.6	0.0	0.0	0.0	0.0	0.0	0.0	0.0	0.0	0.0	0.0	0.0	0.0
24.6 - 24.7	0.0	0.0	0.0	0.0	0.0	0.0	0.0	0.0	0.0	0.0	0.0	0.0
24.7 - 24.8	0.0	0.0	0.0	0.0	0.0	0.0	0.0	0.0	0.0	0.0	0.0	0.0
24.8 - 24.9	0.0	0.0	0.0	0.0	0.0	0.0	0.0	0.0	0.0	0.0	0.0	0.0
24.9 - 25.0	0.0	0.0	0.0	0.0	0.0	0.0	0.0	0.0	0.0	0.0	0.0	0.0
25.0 - 25.1	0.0	0.0	0.0	0.0	0.0	0.0	0.0	0.0	0.0	0.0	0.0	0.0
25.1 - 25.2	0.0	0.0	0.0	0.0	0.0	0.0	0.0	0.0	0.0	0.0	0.0	0.0
25.2 - 25.3	0.0	0.0	0.0	0.0	0.0	0.0	0.0	0.0	0.0	0.0	0.0	0.0
25.3 - 25.4	0.0	0.0	0.0	0.0	0.0	0.0	0.0	0.0	0.0	0.0	0.0	0.0
25.4 - 25.5	0.0	0.0	0.0	0.0	0.0	0.0	0.0	0.0	0.0	0.0	0.0	0.0
25.5 - 25.6	0.0	0.0	0.0	0.0	0.0	0.0	0.0	0.0	0.0	0.0	0.0	0.0
25.6 - 25.7	0.0	0.0	0.0	0.0	0.0	0.0	0.0	0.0	0.0	0.0	0.0	0.0
25.7 - 25.8	0.0	0.0	0.0	0.0	0.0	0.0	0.0	0.0	0.0	0.0	0.0	0.0
25.8 - 25.9	0.0	0.0	0.0	0.0	0.0	0.0	0.0	0.0	0.0	0.0	0.0	0.0
25.9 - 26.0	0.0	0.0	0.0	0.0	0.0	0.0	0.0	0.0	0.0	0.0	0.0	0.0
26.0 - 26.1	0.0	0.0	0.0	0.0	0.0	0.0	0.0	0.0	0.0	0.0	0.0	0.0
26.1 - 26.2	0.0	0.0	0.0	0.0	0.0	0.0	0.0	0.0	0.0	0.0	0.0	0.0
26.2 - 26.3	0.0	0.0	0.0	0.0	0.0	0.0	0.0	0.0	0.0	0.0	0.0	0.0
26.3 - 26.4	0.0	0.0	0.0	0.0	0.0	0.0	0.0	0.0	0.0	0.0	0.0	0.0
26.4 - 26.5	0.0	0.0	0.0	0.0	0.0	0.0	0.0	0.0	0.0	0.0	0.0	0.0
26.5 - 26.6	0.0	0.0	0.0	0.0	0.0	0.0	0.0	0.0	0.0	0.0	0.0	0.0
26.6 - 26.7	0.0	0.0	0.0	0.0	0.0	0.0	0.0	0.0	0.0	0.0	0.0	0.0
26.7 - 26.8	0.0	0.0	0.0	0.0	0.0	0.0	0.0	0.0	0.0	0.0	0.0	0.0
26.8 - 26.9	0.0	0.0	0.0	0.0	0.0	0.0	0.0	0.0	0.0	0.0	0.0	0.0
26.9 - 27.0	0.0	0.0	0.0	0.0	0.0	0.0	0.0	0.0	0.0	0.0	0.0	0.0
27.0 - 27.1	0.0	0.0	0.0	0.0	0.0	0.0	0.0	0.0	0.0	0.0	0.0	0.0
27.1 - 27.2	0.0	0.0	0.0	0.0	0.0	0.0	0.0	0.0	0.0	0.0	0.0	0.0

%：日数／3652日(H6～H15の10ヶ年)×100

表6.1.1-624　現況及び大橋川改修後の塩分の濃度別頻度(%)【宍道湖西岸，5/5】

塩分 (psu)	宍道湖西岸											
	H.P.-1.0m			H.P.-2.0m			H.P.-3.0m			H.P.-4.0m		
	現況	ﾊﾞｯｸｸﾞﾗｳﾝﾄﾞ	大橋川改修後	現況	ﾊﾞｯｸｸﾞﾗｳﾝﾄﾞ	大橋川改修後	現況	ﾊﾞｯｸｸﾞﾗｳﾝﾄﾞ	大橋川改修後	現況	ﾊﾞｯｸｸﾞﾗｳﾝﾄﾞ	大橋川改修後
27.2 - 27.3	0.0	0.0	0.0	0.0	0.0	0.0	0.0	0.0	0.0	0.0	0.0	0.0
27.3 - 27.4	0.0	0.0	0.0	0.0	0.0	0.0	0.0	0.0	0.0	0.0	0.0	0.0
27.4 - 27.5	0.0	0.0	0.0	0.0	0.0	0.0	0.0	0.0	0.0	0.0	0.0	0.0
27.5 - 27.6	0.0	0.0	0.0	0.0	0.0	0.0	0.0	0.0	0.0	0.0	0.0	0.0
27.6 - 27.7	0.0	0.0	0.0	0.0	0.0	0.0	0.0	0.0	0.0	0.0	0.0	0.0
27.7 - 27.8	0.0	0.0	0.0	0.0	0.0	0.0	0.0	0.0	0.0	0.0	0.0	0.0
27.8 - 27.9	0.0	0.0	0.0	0.0	0.0	0.0	0.0	0.0	0.0	0.0	0.0	0.0
27.9 - 28.0	0.0	0.0	0.0	0.0	0.0	0.0	0.0	0.0	0.0	0.0	0.0	0.0
28.0 - 28.1	0.0	0.0	0.0	0.0	0.0	0.0	0.0	0.0	0.0	0.0	0.0	0.0
28.1 - 28.2	0.0	0.0	0.0	0.0	0.0	0.0	0.0	0.0	0.0	0.0	0.0	0.0
28.2 - 28.3	0.0	0.0	0.0	0.0	0.0	0.0	0.0	0.0	0.0	0.0	0.0	0.0
28.3 - 28.4	0.0	0.0	0.0	0.0	0.0	0.0	0.0	0.0	0.0	0.0	0.0	0.0
28.4 - 28.5	0.0	0.0	0.0	0.0	0.0	0.0	0.0	0.0	0.0	0.0	0.0	0.0
28.5 - 28.6	0.0	0.0	0.0	0.0	0.0	0.0	0.0	0.0	0.0	0.0	0.0	0.0
28.6 - 28.7	0.0	0.0	0.0	0.0	0.0	0.0	0.0	0.0	0.0	0.0	0.0	0.0
28.7 - 28.8	0.0	0.0	0.0	0.0	0.0	0.0	0.0	0.0	0.0	0.0	0.0	0.0
28.8 - 28.9	0.0	0.0	0.0	0.0	0.0	0.0	0.0	0.0	0.0	0.0	0.0	0.0
28.9 - 29.0	0.0	0.0	0.0	0.0	0.0	0.0	0.0	0.0	0.0	0.0	0.0	0.0
29.0 - 29.1	0.0	0.0	0.0	0.0	0.0	0.0	0.0	0.0	0.0	0.0	0.0	0.0
29.1 - 29.2	0.0	0.0	0.0	0.0	0.0	0.0	0.0	0.0	0.0	0.0	0.0	0.0
29.2 - 29.3	0.0	0.0	0.0	0.0	0.0	0.0	0.0	0.0	0.0	0.0	0.0	0.0
29.3 - 29.4	0.0	0.0	0.0	0.0	0.0	0.0	0.0	0.0	0.0	0.0	0.0	0.0
29.4 - 29.5	0.0	0.0	0.0	0.0	0.0	0.0	0.0	0.0	0.0	0.0	0.0	0.0
29.5 - 29.6	0.0	0.0	0.0	0.0	0.0	0.0	0.0	0.0	0.0	0.0	0.0	0.0
29.6 - 29.7	0.0	0.0	0.0	0.0	0.0	0.0	0.0	0.0	0.0	0.0	0.0	0.0
29.7 - 29.8	0.0	0.0	0.0	0.0	0.0	0.0	0.0	0.0	0.0	0.0	0.0	0.0
29.8 - 29.9	0.0	0.0	0.0	0.0	0.0	0.0	0.0	0.0	0.0	0.0	0.0	0.0
29.9 - 30.0	0.0	0.0	0.0	0.0	0.0	0.0	0.0	0.0	0.0	0.0	0.0	0.0
30.0 - 30.1	0.0	0.0	0.0	0.0	0.0	0.0	0.0	0.0	0.0	0.0	0.0	0.0
30.1 - 30.2	0.0	0.0	0.0	0.0	0.0	0.0	0.0	0.0	0.0	0.0	0.0	0.0
30.2 - 30.3	0.0	0.0	0.0	0.0	0.0	0.0	0.0	0.0	0.0	0.0	0.0	0.0
30.3 - 30.4	0.0	0.0	0.0	0.0	0.0	0.0	0.0	0.0	0.0	0.0	0.0	0.0
30.4 - 30.5	0.0	0.0	0.0	0.0	0.0	0.0	0.0	0.0	0.0	0.0	0.0	0.0
30.5 - 30.6	0.0	0.0	0.0	0.0	0.0	0.0	0.0	0.0	0.0	0.0	0.0	0.0
30.6 - 30.7	0.0	0.0	0.0	0.0	0.0	0.0	0.0	0.0	0.0	0.0	0.0	0.0
30.7 - 30.8	0.0	0.0	0.0	0.0	0.0	0.0	0.0	0.0	0.0	0.0	0.0	0.0
30.8 - 30.9	0.0	0.0	0.0	0.0	0.0	0.0	0.0	0.0	0.0	0.0	0.0	0.0
30.9 - 31.0	0.0	0.0	0.0	0.0	0.0	0.0	0.0	0.0	0.0	0.0	0.0	0.0
31.0 - 31.1	0.0	0.0	0.0	0.0	0.0	0.0	0.0	0.0	0.0	0.0	0.0	0.0
31.1 - 31.2	0.0	0.0	0.0	0.0	0.0	0.0	0.0	0.0	0.0	0.0	0.0	0.0
31.2 - 31.3	0.0	0.0	0.0	0.0	0.0	0.0	0.0	0.0	0.0	0.0	0.0	0.0
31.3 - 31.4	0.0	0.0	0.0	0.0	0.0	0.0	0.0	0.0	0.0	0.0	0.0	0.0
31.4 - 31.5	0.0	0.0	0.0	0.0	0.0	0.0	0.0	0.0	0.0	0.0	0.0	0.0
31.5 - 31.6	0.0	0.0	0.0	0.0	0.0	0.0	0.0	0.0	0.0	0.0	0.0	0.0
31.6 - 31.7	0.0	0.0	0.0	0.0	0.0	0.0	0.0	0.0	0.0	0.0	0.0	0.0
31.7 - 31.8	0.0	0.0	0.0	0.0	0.0	0.0	0.0	0.0	0.0	0.0	0.0	0.0
31.8 - 31.9	0.0	0.0	0.0	0.0	0.0	0.0	0.0	0.0	0.0	0.0	0.0	0.0
31.9 - 32.0	0.0	0.0	0.0	0.0	0.0	0.0	0.0	0.0	0.0	0.0	0.0	0.0
32.0 - 32.1	0.0	0.0	0.0	0.0	0.0	0.0	0.0	0.0	0.0	0.0	0.0	0.0
32.1 - 32.2	0.0	0.0	0.0	0.0	0.0	0.0	0.0	0.0	0.0	0.0	0.0	0.0
32.2 - 32.3	0.0	0.0	0.0	0.0	0.0	0.0	0.0	0.0	0.0	0.0	0.0	0.0
32.3 - 32.4	0.0	0.0	0.0	0.0	0.0	0.0	0.0	0.0	0.0	0.0	0.0	0.0
32.4 - 32.5	0.0	0.0	0.0	0.0	0.0	0.0	0.0	0.0	0.0	0.0	0.0	0.0
32.5 - 32.6	0.0	0.0	0.0	0.0	0.0	0.0	0.0	0.0	0.0	0.0	0.0	0.0
32.6 - 32.7	0.0	0.0	0.0	0.0	0.0	0.0	0.0	0.0	0.0	0.0	0.0	0.0
32.7 - 32.8	0.0	0.0	0.0	0.0	0.0	0.0	0.0	0.0	0.0	0.0	0.0	0.0
32.8 - 32.9	0.0	0.0	0.0	0.0	0.0	0.0	0.0	0.0	0.0	0.0	0.0	0.0
32.9 - 33.0	0.0	0.0	0.0	0.0	0.0	0.0	0.0	0.0	0.0	0.0	0.0	0.0
33.0 - 33.1	0.0	0.0	0.0	0.0	0.0	0.0	0.0	0.0	0.0	0.0	0.0	0.0
33.1 - 33.2	0.0	0.0	0.0	0.0	0.0	0.0	0.0	0.0	0.0	0.0	0.0	0.0
33.2 - 33.3	0.0	0.0	0.0	0.0	0.0	0.0	0.0	0.0	0.0	0.0	0.0	0.0
33.3 - 33.4	0.0	0.0	0.0	0.0	0.0	0.0	0.0	0.0	0.0	0.0	0.0	0.0
33.4 - 33.5	0.0	0.0	0.0	0.0	0.0	0.0	0.0	0.0	0.0	0.0	0.0	0.0
33.5 - 33.6	0.0	0.0	0.0	0.0	0.0	0.0	0.0	0.0	0.0	0.0	0.0	0.0
33.6 - 33.7	0.0	0.0	0.0	0.0	0.0	0.0	0.0	0.0	0.0	0.0	0.0	0.0
33.7 - 33.8	0.0	0.0	0.0	0.0	0.0	0.0	0.0	0.0	0.0	0.0	0.0	0.0
33.8 - 33.9	0.0	0.0	0.0	0.0	0.0	0.0	0.0	0.0	0.0	0.0	0.0	0.0
33.9 - 34.0	0.0	0.0	0.0	0.0	0.0	0.0	0.0	0.0	0.0	0.0	0.0	0.0
34.0 -	0.0	0.0	0.0	0.0	0.0	0.0	0.0	0.0	0.0	0.0	0.0	0.0

%：日数／3652日(H6～H15の10ヶ年)×100

表6.1.1-625　現況及び大橋川改修後の塩分の濃度別頻度(%)【宍道湖北岸，1/5】

塩分 (psu)	宍道湖北岸											
	H.P.-1.0m			H.P.-2.0m			H.P.-3.0m			H.P.-4.0m		
	現況	ﾊﾞｯｸｸﾞﾗｳﾝﾄﾞ	大橋川改修後	現況	ﾊﾞｯｸｸﾞﾗｳﾝﾄﾞ	大橋川改修後	現況	ﾊﾞｯｸｸﾞﾗｳﾝﾄﾞ	大橋川改修後	現況	ﾊﾞｯｸｸﾞﾗｳﾝﾄﾞ	大橋川改修後
0.0 - 0.1	0.0	0.0	0.0	0.0	0.0	0.0	0.0	0.0	0.0	0.0	0.0	0.0
0.1 - 0.2	0.0	0.0	0.0	0.0	0.0	0.0	0.0	0.0	0.0	0.0	0.0	0.0
0.2 - 0.3	0.0	0.0	0.0	0.0	0.0	0.0	0.0	0.0	0.0	0.0	0.0	0.0
0.3 - 0.4	0.0	0.0	0.0	0.0	0.0	0.0	0.0	0.0	0.0	0.0	0.0	0.0
0.4 - 0.5	0.0	0.0	0.0	0.1	0.1	0.0	0.0	0.0	0.0	0.0	0.0	0.0
0.5 - 0.6	0.2	0.2	0.0	0.3	0.2	0.0	0.1	0.0	0.0	0.0	0.0	0.0
0.6 - 0.7	0.9	0.6	0.0	0.8	0.8	0.0	0.5	0.3	0.0	0.5	0.2	0.0
0.7 - 0.8	1.5	1.5	0.0	1.5	1.6	0.0	0.8	0.7	0.0	0.5	0.5	0.0
0.8 - 0.9	0.8	1.0	0.2	0.9	0.9	0.2	0.9	1.3	0.0	1.1	0.8	0.0
0.9 - 1.0	0.7	0.5	0.2	0.8	0.6	0.3	0.7	0.8	0.1	0.5	1.0	0.0
1.0 - 1.1	0.7	1.0	0.8	0.4	0.6	0.8	0.8	0.5	0.2	0.7	0.6	0.2
1.1 - 1.2	0.7	0.8	1.0	1.0	1.0	1.0	0.6	0.5	0.6	0.6	0.6	0.4
1.2 - 1.3	1.2	0.8	0.8	1.6	1.1	0.8	0.9	0.8	0.5	1.0	0.7	0.6
1.3 - 1.4	1.2	1.0	0.6	0.8	0.9	0.5	1.1	1.0	0.7	0.9	0.8	0.4
1.4 - 1.5	1.0	1.1	0.3	1.5	1.2	0.6	0.8	1.0	0.6	0.7	0.8	0.3
1.5 - 1.6	2.0	1.2	0.6	2.1	1.5	0.3	1.1	0.9	0.5	1.1	1.0	0.6
1.6 - 1.7	2.3	2.1	0.4	2.2	2.0	0.6	1.8	1.0	0.3	1.8	1.0	0.5
1.7 - 1.8	1.8	2.1	0.7	1.9	2.4	0.8	1.5	1.6	0.5	1.6	1.2	0.4
1.8 - 1.9	2.4	2.3	0.7	2.2	2.2	0.7	1.8	1.6	0.6	1.5	1.9	0.7
1.9 - 2.0	2.2	2.1	0.7	1.8	2.0	0.6	2.1	1.9	0.5	1.6	1.4	0.5
2.0 - 2.1	1.8	2.0	0.4	1.6	1.5	0.2	1.9	1.9	0.5	2.1	1.6	0.4
2.1 - 2.2	1.2	1.5	0.7	1.4	1.6	0.8	1.3	2.0	0.6	1.2	1.9	0.4
2.2 - 2.3	1.6	1.8	1.1	1.6	1.5	0.8	1.1	1.4	0.8	1.0	1.3	0.8
2.3 - 2.4	1.8	1.3	1.2	1.8	1.4	1.2	1.5	1.5	0.6	1.2	1.3	0.7
2.4 - 2.5	1.3	1.5	1.4	1.3	1.6	1.6	1.6	1.4	0.6	1.6	1.2	0.6
2.5 - 2.6	1.4	1.6	2.0	1.7	1.3	1.8	1.4	1.1	0.8	1.1	1.1	0.9
2.6 - 2.7	1.5	1.3	1.8	1.3	1.4	1.9	1.6	1.4	1.0	1.6	1.5	0.5
2.7 - 2.8	1.0	1.7	1.3	0.9	1.6	1.6	1.1	1.1	1.4	1.0	1.1	1.1
2.8 - 2.9	1.7	1.6	1.5	1.6	1.8	1.1	1.1	1.5	1.6	0.7	1.2	1.3
2.9 - 3.0	1.3	1.4	1.3	1.7	1.4	1.6	1.4	1.9	1.3	1.0	1.3	1.1
3.0 - 3.1	1.6	1.8	1.2	1.8	1.6	1.4	1.6	1.7	1.3	1.6	1.6	1.1
3.1 - 3.2	1.7	1.5	1.7	1.6	1.8	1.2	1.6	1.6	1.5	1.5	1.2	1.6
3.2 - 3.3	1.6	1.8	1.1	1.9	1.8	1.0	1.5	1.2	1.6	1.5	1.6	1.3
3.3 - 3.4	1.9	1.3	1.3	1.6	1.5	1.3	1.2	1.4	1.1	1.5	1.3	1.0
3.4 - 3.5	1.8	2.0	1.1	2.3	1.9	0.8	2.0	1.7	1.1	1.3	1.4	1.3
3.5 - 3.6	2.2	1.8	1.9	2.2	1.8	2.0	1.7	1.8	1.2	1.8	1.4	1.2
3.6 - 3.7	1.8	1.6	1.4	2.0	2.0	1.6	1.9	1.5	1.6	1.7	1.5	1.2
3.7 - 3.8	2.8	2.1	1.3	2.7	1.8	1.3	1.8	1.8	1.2	1.7	1.9	0.9
3.8 - 3.9	2.8	2.4	1.2	2.8	2.4	1.0	1.9	1.7	1.3	2.2	1.5	1.2
3.9 - 4.0	2.4	2.7	1.2	2.7	2.5	1.4	2.7	2.1	1.1	2.2	2.1	1.2
4.0 - 4.1	2.4	2.3	1.4	2.1	2.6	1.5	2.4	1.9	1.5	2.4	1.9	1.1
4.1 - 4.2	2.3	2.8	1.4	2.2	2.4	1.4	2.4	2.5	1.6	2.4	2.4	1.3
4.2 - 4.3	1.9	2.1	1.3	1.9	2.3	1.2	2.2	2.5	1.2	2.0	2.3	1.1
4.3 - 4.4	1.7	2.1	1.3	1.4	2.2	1.3	2.2	2.3	0.9	1.9	2.2	1.1
4.4 - 4.5	1.3	1.3	1.2	1.5	1.4	1.1	2.0	2.2	1.2	2.2	2.3	1.4
4.5 - 4.6	1.3	1.5	1.0	1.5	1.4	1.4	1.9	1.8	1.4	2.5	1.8	1.0
4.6 - 4.7	1.5	1.5	0.9	1.4	1.6	1.1	1.9	1.7	1.2	1.7	2.0	1.0
4.7 - 4.8	1.2	1.4	1.1	1.3	1.3	0.9	1.2	2.0	1.5	1.8	2.2	1.0
4.8 - 4.9	1.5	1.2	1.3	1.0	1.2	1.2	1.5	1.9	0.8	1.6	1.8	1.0
4.9 - 5.0	1.2	1.3	1.2	1.5	0.9	1.3	1.3	1.5	0.8	1.2	1.9	0.9
5.0 - 5.1	1.6	1.3	1.3	1.0	1.3	1.3	0.9	1.5	1.0	1.3	1.4	1.2
5.1 - 5.2	1.1	1.5	1.6	1.1	1.3	1.7	1.9	1.1	1.5	1.2	1.3	1.1
5.2 - 5.3	0.9	1.2	1.2	1.0	1.2	1.2	1.3	1.2	1.5	1.6	0.7	1.6
5.3 - 5.4	1.0	1.1	1.9	1.3	1.1	1.3	1.3	1.2	1.2	1.3	1.8	0.9
5.4 - 5.5	0.9	0.8	1.8	1.4	0.8	1.8	1.1	1.2	1.5	1.6	1.2	1.1
5.5 - 5.6	1.2	0.9	2.3	1.2	1.4	2.5	1.1	1.0	1.6	1.4	1.2	1.5
5.6 - 5.7	1.6	0.8	1.8	1.2	1.2	2.4	1.2	0.7	1.4	1.3	1.3	1.7
5.7 - 5.8	0.9	1.3	2.0	1.4	1.3	2.1	0.9	1.6	1.7	0.9	1.4	2.1
5.8 - 5.9	0.7	1.3	2.5	1.2	1.3	1.8	0.8	1.3	2.2	1.1	1.1	1.8
5.9 - 6.0	1.2	1.0	1.4	0.7	1.2	1.9	1.2	1.0	1.8	1.2	1.0	1.9
6.0 - 6.1	0.8	1.3	1.3	0.7	1.2	1.5	1.5	1.0	2.0	1.2	1.0	1.5
6.1 - 6.2	0.7	1.0	1.5	0.5	0.8	1.4	1.1	1.4	2.1	1.2	1.3	1.6
6.2 - 6.3	0.8	0.6	1.0	0.9	0.8	1.1	0.6	1.2	1.4	1.4	1.2	1.5
6.3 - 6.4	0.8	1.0	1.0	0.7	0.8	0.9	0.7	1.2	1.7	0.9	1.5	2.0
6.4 - 6.5	0.7	0.5	1.0	0.5	0.6	1.2	0.6	0.6	1.5	1.0	1.1	1.9
6.5 - 6.6	0.6	0.6	1.1	0.6	0.5	1.2	0.9	0.6	1.4	0.7	1.0	1.7
6.6 - 6.7	0.8	0.7	1.0	0.8	0.6	0.8	0.8	0.9	1.6	0.8	1.1	1.4
6.7 - 6.8	0.4	0.8	1.0	0.4	0.6	0.9	0.9	1.2	1.4	0.9	1.0	1.5

%：日数／3652日(H6～H15の10ヶ年)×100

表6.1.1-626　現況及び大橋川改修後の塩分の濃度別頻度(%)【宍道湖北岸，2/5】

塩分 (psu)	宍道湖北岸											
	H.P.-1.0m			H.P.-2.0m			H.P.-3.0m			H.P.-4.0m		
	現況	ﾊﾞｯｸｸﾞﾗｳﾝﾄﾞ	大橋川改修後	現況	ﾊﾞｯｸｸﾞﾗｳﾝﾄﾞ	大橋川改修後	現況	ﾊﾞｯｸｸﾞﾗｳﾝﾄﾞ	大橋川改修後	現況	ﾊﾞｯｸｸﾞﾗｳﾝﾄﾞ	大橋川改修後
6.8 - 6.9	0.7	0.5	1.3	0.6	0.7	0.9	0.7	0.7	1.3	0.7	0.9	0.9
6.9 - 7.0	0.5	0.7	1.0	0.5	0.4	0.8	0.7	0.7	1.0	0.6	0.9	1.3
7.0 - 7.1	0.4	0.5	0.8	0.3	0.5	0.9	0.5	0.7	0.7	0.4	0.6	1.4
7.1 - 7.2	0.4	0.5	0.6	0.3	0.2	0.8	0.8	0.7	0.7	1.0	0.4	1.1
7.2 - 7.3	0.4	0.3	0.5	0.5	0.5	0.6	0.7	0.5	0.6	0.7	0.7	0.7
7.3 - 7.4	0.3	0.4	0.5	0.4	0.3	0.8	0.5	0.7	0.7	0.6	0.7	0.8
7.4 - 7.5	0.4	0.4	0.7	0.7	0.3	0.8	0.4	0.4	0.9	0.6	0.5	0.7
7.5 - 7.6	0.7	0.3	1.0	0.5	0.8	1.3	0.6	0.2	0.9	0.6	0.5	0.8
7.6 - 7.7	1.1	0.6	0.8	0.8	0.5	1.3	0.6	0.5	1.2	0.6	0.6	0.9
7.7 - 7.8	0.4	0.5	1.2	0.5	0.3	1.0	0.6	0.6	1.0	0.7	0.6	1.5
7.8 - 7.9	0.5	0.4	1.3	0.4	0.3	0.8	0.4	0.5	1.0	0.4	0.6	1.2
7.9 - 8.0	0.3	0.5	1.0	0.2	0.3	1.0	0.5	0.4	1.1	0.4	0.4	0.9
8.0 - 8.1	0.2	0.5	0.7	0.3	0.4	1.4	0.4	0.5	0.8	0.5	0.4	0.9
8.1 - 8.2	0.1	0.2	1.0	0.1	0.3	0.5	0.5	0.3	1.0	0.4	0.5	0.9
8.2 - 8.3	0.2	0.4	0.8	0.1	0.3	0.8	0.2	0.4	0.9	0.7	0.6	1.1
8.3 - 8.4	0.2	0.2	0.6	0.1	0.3	0.7	0.2	0.4	0.6	0.3	0.3	0.8
8.4 - 8.5	0.1	0.1	0.6	0.1	0.1	0.6	0.3	0.2	0.9	0.2	0.5	1.2
8.5 - 8.6	0.2	0.3	0.7	0.1	0.2	0.5	0.2	0.3	0.8	0.2	0.4	1.0
8.6 - 8.7	0.1	0.2	0.5	0.1	0.2	0.6	0.2	0.3	0.9	0.3	0.3	0.9
8.7 - 8.8	0.1	0.2	0.3	0.1	0.2	0.3	0.3	0.2	0.9	0.2	0.2	0.9
8.8 - 8.9	0.2	0.2	0.6	0.1	0.2	0.5	0.1	0.3	0.9	0.2	0.3	0.8
8.9 - 9.0	0.0	0.2	0.6	0.1	0.1	0.5	0.2	0.2	0.6	0.2	0.2	0.9
9.0 - 9.1	0.1	0.1	0.5	0.0	0.1	0.5	0.1	0.1	0.5	0.2	0.2	0.7
9.1 - 9.2	0.1	0.0	0.5	0.1	0.1	0.2	0.1	0.2	0.4	0.2	0.1	0.6
9.2 - 9.3	0.2	0.1	0.4	0.1	0.1	0.5	0.0	0.1	0.7	0.1	0.3	0.7
9.3 - 9.4	0.2	0.1	0.3	0.2	0.1	0.3	0.1	0.1	0.5	0.0	0.2	0.5
9.4 - 9.5	0.1	0.1	0.3	0.1	0.1	0.2	0.1	0.2	0.5	0.1	0.1	0.4
9.5 - 9.6	0.1	0.1	0.2	0.2	0.1	0.4	0.1	0.1	0.2	0.1	0.1	0.6
9.6 - 9.7	0.1	0.1	0.3	0.1	0.1	0.4	0.1	0.1	0.4	0.1	0.1	0.3
9.7 - 9.8	0.0	0.1	0.6	0.0	0.1	0.6	0.2	0.0	0.3	0.0	0.0	0.6
9.8 - 9.9	0.1	0.1	0.5	0.0	0.1	0.4	0.1	0.0	0.5	0.1	0.0	0.4
9.9 - 10.0	0.1	0.2	0.4	0.1	0.1	0.2	0.0	0.0	0.4	0.0	0.0	0.4
10.0 - 10.1	0.1	0.2	0.4	0.0	0.1	0.4	0.0	0.2	0.6	0.1	0.1	0.5
10.1 - 10.2	0.2	0.2	0.5	0.1	0.4	0.4	0.1	0.1	0.4	0.1	0.1	0.4
10.2 - 10.3	0.1	0.2	0.3	0.1	0.3	0.4	0.1	0.1	0.4	0.0	0.1	0.2
10.3 - 10.4	0.4	0.1	0.3	0.4	0.3	0.2	0.1	0.1	0.3	0.0	0.1	0.4
10.4 - 10.5	0.2	0.2	0.3	0.1	0.2	0.3	0.1	0.2	0.6	0.0	0.1	0.6
10.5 - 10.6	0.2	0.3	0.2	0.5	0.2	0.2	0.1	0.2	0.4	0.1	0.1	0.4
10.6 - 10.7	0.1	0.2	0.1	0.2	0.2	0.1	0.1	0.2	0.3	0.0	0.2	0.6
10.7 - 10.8	0.2	0.1	0.3	0.2	0.1	0.1	0.2	0.3	0.1	0.1	0.3	0.4
10.8 - 10.9	0.2	0.3	0.2	0.3	0.2	0.3	0.3	0.3	0.1	0.2	0.2	0.2
10.9 - 11.0	0.1	0.3	0.2	0.2	0.2	0.2	0.3	0.2	0.2	0.3	0.3	0.1
11.0 - 11.1	0.2	0.1	0.2	0.1	0.1	0.1	0.3	0.3	0.2	0.3	0.2	0.1
11.1 - 11.2	0.3	0.1	0.1	0.2	0.2	0.1	0.2	0.1	0.2	0.3	0.1	0.2
11.2 - 11.3	0.2	0.1	0.2	0.1	0.1	0.1	0.4	0.2	0.3	0.3	0.2	0.2
11.3 - 11.4	0.1	0.1	0.1	0.1	0.0	0.1	0.2	0.2	0.1	0.1	0.2	0.2
11.4 - 11.5	0.1	0.1	0.1	0.1	0.1	0.0	0.1	0.0	0.3	0.2	0.2	0.1
11.5 - 11.6	0.1	0.1	0.1	0.1	0.0	0.1	0.2	0.0	0.1	0.1	0.1	0.2
11.6 - 11.7	0.2	0.1	0.3	0.1	0.1	0.1	0.1	0.1	0.1	0.2	0.1	0.1
11.7 - 11.8	0.1	0.1	0.1	0.1	0.0	0.2	0.0	0.1	0.1	0.1	0.1	0.1
11.8 - 11.9	0.1	0.0	0.1	0.1	0.1	0.1	0.0	0.1	0.1	0.1	0.1	0.2
11.9 - 12.0	0.1	0.0	0.2	0.1	0.1	0.4	0.1	0.1	0.2	0.1	0.1	0.1
12.0 - 12.1	0.1	0.0	0.1	0.0	0.1	0.3	0.1	0.1	0.1	0.1	0.1	0.0
12.1 - 12.2	0.1	0.0	0.2	0.1	0.0	0.2	0.1	0.0	0.1	0.1	0.1	0.1
12.2 - 12.3	0.1	0.0	0.0	0.0	0.0	0.2	0.1	0.1	0.1	0.1	0.1	0.1
12.3 - 12.4	0.1	0.1	0.2	0.0	0.0	0.1	0.1	0.0	0.2	0.0	0.1	0.2
12.4 - 12.5	0.0	0.0	0.3	0.0	0.1	0.2	0.0	0.1	0.2	0.0	0.1	0.2
12.5 - 12.6	0.0	0.1	0.2	0.1	0.0	0.2	0.1	0.1	0.4	0.1	0.0	0.2
12.6 - 12.7	0.0	0.0	0.2	0.1	0.1	0.1	0.1	0.1	0.2	0.0	0.0	0.2
12.7 - 12.8	0.0	0.0	0.2	0.1	0.1	0.2	0.0	0.1	0.3	0.1	0.0	0.3
12.8 - 12.9	0.0	0.0	0.1	0.0	0.0	0.2	0.1	0.0	0.2	0.0	0.1	0.2
12.9 - 13.0	0.0	0.0	0.1	0.0	0.0	0.1	0.0	0.0	0.2	0.1	0.1	0.1
13.0 - 13.1	0.1	0.0	0.1	0.1	0.0	0.1	0.0	0.0	0.1	0.0	0.0	0.2
13.1 - 13.2	0.1	0.0	0.1	0.0	0.0	0.1	0.1	0.0	0.1	0.0	0.1	0.2
13.2 - 13.3	0.0	0.0	0.1	0.1	0.0	0.0	0.1	0.1	0.1	0.0	0.1	0.2
13.3 - 13.4	0.0	0.0	0.1	0.1	0.0	0.0	0.1	0.0	0.0	0.0	0.1	0.1
13.4 - 13.5	0.0	0.0	0.1	0.0	0.0	0.0	0.0	0.0	0.1	0.1	0.1	0.3
13.5 - 13.6	0.0	0.0	0.1	0.0	0.0	0.1	0.0	0.1	0.0	0.1	0.0	0.0

%：日数／3652日(H6～H15の10ヶ年)×100

表6.1.1-627　現況及び大橋川改修後の塩分の濃度別頻度(%)【宍道湖北岸，3/5】

塩分 (psu)	宍道湖北岸											
	H.P.-1.0m			H.P.-2.0m			H.P.-3.0m			H.P.-4.0m		
	現況	ﾊﾞｯｸｸﾞﾗｳﾝﾄﾞ	大橋川改修後	現況	ﾊﾞｯｸｸﾞﾗｳﾝﾄﾞ	大橋川改修後	現況	ﾊﾞｯｸｸﾞﾗｳﾝﾄﾞ	大橋川改修後	現況	ﾊﾞｯｸｸﾞﾗｳﾝﾄﾞ	大橋川改修後
13.6 - 13.7	0.0	0.0	0.1	0.0	0.0	0.1	0.0	0.0	0.1	0.1	0.1	0.1
13.7 - 13.8	0.0	0.0	0.0	0.0	0.0	0.1	0.0	0.0	0.1	0.1	0.0	0.1
13.8 - 13.9	0.0	0.0	0.1	0.0	0.0	0.0	0.1	0.0	0.1	0.1	0.1	0.1
13.9 - 14.0	0.0	0.0	0.0	0.0	0.0	0.0	0.0	0.0	0.1	0.1	0.1	0.0
14.0 - 14.1	0.0	0.0	0.1	0.0	0.0	0.0	0.0	0.0	0.0	0.1	0.0	0.0
14.1 - 14.2	0.0	0.0	0.0	0.0	0.0	0.1	0.0	0.0	0.1	0.1	0.1	0.1
14.2 - 14.3	0.0	0.0	0.0	0.0	0.0	0.1	0.0	0.0	0.0	0.0	0.0	0.1
14.3 - 14.4	0.0	0.0	0.1	0.0	0.0	0.1	0.0	0.0	0.1	0.1	0.0	0.0
14.4 - 14.5	0.0	0.0	0.0	0.0	0.0	0.1	0.0	0.0	0.1	0.0	0.0	0.1
14.5 - 14.6	0.0	0.0	0.0	0.0	0.0	0.0	0.0	0.0	0.1	0.1	0.0	0.0
14.6 - 14.7	0.0	0.0	0.1	0.0	0.0	0.0	0.0	0.0	0.0	0.1	0.0	0.1
14.7 - 14.8	0.0	0.0	0.1	0.0	0.0	0.0	0.0	0.0	0.1	0.0	0.0	0.0
14.8 - 14.9	0.0	0.0	0.1	0.0	0.0	0.1	0.0	0.0	0.1	0.0	0.0	0.0
14.9 - 15.0	0.0	0.0	0.0	0.0	0.0	0.0	0.0	0.0	0.1	0.0	0.0	0.0
15.0 - 15.1	0.0	0.0	0.0	0.0	0.0	0.1	0.0	0.0	0.1	0.0	0.0	0.1
15.1 - 15.2	0.0	0.0	0.0	0.0	0.0	0.0	0.0	0.0	0.0	0.0	0.0	0.1
15.2 - 15.3	0.0	0.0	0.0	0.0	0.0	0.0	0.0	0.0	0.0	0.0	0.0	0.1
15.3 - 15.4	0.0	0.0	0.0	0.0	0.0	0.0	0.0	0.0	0.1	0.0	0.0	0.0
15.4 - 15.5	0.0	0.0	0.0	0.0	0.0	0.0	0.0	0.0	0.0	0.0	0.0	0.1
15.5 - 15.6	0.0	0.0	0.0	0.0	0.0	0.0	0.0	0.0	0.0	0.0	0.0	0.1
15.6 - 15.7	0.0	0.0	0.0	0.0	0.0	0.0	0.0	0.0	0.1	0.0	0.0	0.1
15.7 - 15.8	0.0	0.0	0.0	0.0	0.0	0.0	0.0	0.0	0.0	0.0	0.0	0.1
15.8 - 15.9	0.0	0.0	0.0	0.0	0.0	0.0	0.0	0.0	0.0	0.0	0.0	0.0
15.9 - 16.0	0.0	0.0	0.0	0.0	0.0	0.0	0.0	0.0	0.0	0.0	0.0	0.0
16.0 - 16.1	0.0	0.0	0.0	0.0	0.0	0.0	0.0	0.0	0.0	0.0	0.0	0.0
16.1 - 16.2	0.0	0.0	0.0	0.0	0.0	0.0	0.0	0.0	0.0	0.0	0.0	0.1
16.2 - 16.3	0.0	0.0	0.0	0.0	0.0	0.0	0.0	0.0	0.0	0.0	0.0	0.1
16.3 - 16.4	0.0	0.0	0.0	0.0	0.0	0.0	0.0	0.0	0.0	0.0	0.0	0.1
16.4 - 16.5	0.0	0.0	0.0	0.0	0.0	0.0	0.0	0.0	0.0	0.0	0.0	0.1
16.5 - 16.6	0.0	0.0	0.0	0.0	0.0	0.0	0.0	0.0	0.0	0.0	0.0	0.0
16.6 - 16.7	0.0	0.0	0.0	0.0	0.0	0.0	0.0	0.0	0.0	0.0	0.0	0.0
16.7 - 16.8	0.0	0.0	0.0	0.0	0.0	0.0	0.0	0.0	0.0	0.0	0.0	0.0
16.8 - 16.9	0.0	0.0	0.0	0.0	0.0	0.0	0.0	0.0	0.0	0.0	0.0	0.0
16.9 - 17.0	0.0	0.0	0.0	0.0	0.0	0.0	0.0	0.0	0.0	0.0	0.0	0.0
17.0 - 17.1	0.0	0.0	0.0	0.0	0.0	0.0	0.0	0.0	0.0	0.0	0.0	0.0
17.1 - 17.2	0.0	0.0	0.0	0.0	0.0	0.0	0.0	0.0	0.0	0.0	0.0	0.0
17.2 - 17.3	0.0	0.0	0.0	0.0	0.0	0.0	0.0	0.0	0.0	0.0	0.0	0.0
17.3 - 17.4	0.0	0.0	0.0	0.0	0.0	0.0	0.0	0.0	0.0	0.0	0.0	0.0
17.4 - 17.5	0.0	0.0	0.0	0.0	0.0	0.0	0.0	0.0	0.0	0.0	0.0	0.0
17.5 - 17.6	0.0	0.0	0.0	0.0	0.0	0.0	0.0	0.0	0.0	0.0	0.0	0.0
17.6 - 17.7	0.0	0.0	0.0	0.0	0.0	0.0	0.0	0.0	0.0	0.0	0.0	0.0
17.7 - 17.8	0.0	0.0	0.0	0.0	0.0	0.0	0.0	0.0	0.0	0.0	0.0	0.0
17.8 - 17.9	0.0	0.0	0.0	0.0	0.0	0.0	0.0	0.0	0.0	0.0	0.0	0.0
17.9 - 18.0	0.0	0.0	0.0	0.0	0.0	0.0	0.0	0.0	0.0	0.0	0.0	0.0
18.0 - 18.1	0.0	0.0	0.0	0.0	0.0	0.0	0.0	0.0	0.0	0.0	0.0	0.0
18.1 - 18.2	0.0	0.0	0.0	0.0	0.0	0.0	0.0	0.0	0.0	0.0	0.0	0.0
18.2 - 18.3	0.0	0.0	0.0	0.0	0.0	0.0	0.0	0.0	0.0	0.0	0.0	0.0
18.3 - 18.4	0.0	0.0	0.0	0.0	0.0	0.0	0.0	0.0	0.0	0.0	0.0	0.0
18.4 - 18.5	0.0	0.0	0.0	0.0	0.0	0.0	0.0	0.0	0.0	0.0	0.0	0.0
18.5 - 18.6	0.0	0.0	0.0	0.0	0.0	0.0	0.0	0.0	0.0	0.0	0.0	0.0
18.6 - 18.7	0.0	0.0	0.0	0.0	0.0	0.0	0.0	0.0	0.0	0.0	0.0	0.0
18.7 - 18.8	0.0	0.0	0.0	0.0	0.0	0.0	0.0	0.0	0.0	0.0	0.0	0.0
18.8 - 18.9	0.0	0.0	0.0	0.0	0.0	0.0	0.0	0.0	0.0	0.0	0.0	0.0
18.9 - 19.0	0.0	0.0	0.0	0.0	0.0	0.0	0.0	0.0	0.0	0.0	0.0	0.0
19.0 - 19.1	0.0	0.0	0.0	0.0	0.0	0.0	0.0	0.0	0.0	0.0	0.0	0.0
19.1 - 19.2	0.0	0.0	0.0	0.0	0.0	0.0	0.0	0.0	0.0	0.0	0.0	0.0
19.2 - 19.3	0.0	0.0	0.0	0.0	0.0	0.0	0.0	0.0	0.0	0.0	0.0	0.0
19.3 - 19.4	0.0	0.0	0.0	0.0	0.0	0.0	0.0	0.0	0.0	0.0	0.0	0.0
19.4 - 19.5	0.0	0.0	0.0	0.0	0.0	0.0	0.0	0.0	0.0	0.0	0.0	0.0
19.5 - 19.6	0.0	0.0	0.0	0.0	0.0	0.0	0.0	0.0	0.0	0.0	0.0	0.0
19.6 - 19.7	0.0	0.0	0.0	0.0	0.0	0.0	0.0	0.0	0.0	0.0	0.0	0.0
19.7 - 19.8	0.0	0.0	0.0	0.0	0.0	0.0	0.0	0.0	0.0	0.0	0.0	0.0
19.8 - 19.9	0.0	0.0	0.0	0.0	0.0	0.0	0.0	0.0	0.0	0.0	0.0	0.0
19.9 - 20.0	0.0	0.0	0.0	0.0	0.0	0.0	0.0	0.0	0.0	0.0	0.0	0.0
20.0 - 20.1	0.0	0.0	0.0	0.0	0.0	0.0	0.0	0.0	0.0	0.0	0.0	0.0
20.1 - 20.2	0.0	0.0	0.0	0.0	0.0	0.0	0.0	0.0	0.0	0.0	0.0	0.0
20.2 - 20.3	0.0	0.0	0.0	0.0	0.0	0.0	0.0	0.0	0.0	0.0	0.0	0.0
20.3 - 20.4	0.0	0.0	0.0	0.0	0.0	0.0	0.0	0.0	0.0	0.0	0.0	0.0

%：日数／3652日(H6～H15の10ヶ年)×100

表6.1.1-628　現況及び大橋川改修後の塩分の濃度別頻度(%)【宍道湖北岸，4/5】

塩分 (psu)	宍道湖北岸											
	H.P.-1.0m			H.P.-2.0m			H.P.-3.0m			H.P.-4.0m		
	現況	ﾊﾞｯｸｸﾞﾗｳﾝﾄﾞ	大橋川改修後	現況	ﾊﾞｯｸｸﾞﾗｳﾝﾄﾞ	大橋川改修後	現況	ﾊﾞｯｸｸﾞﾗｳﾝﾄﾞ	大橋川改修後	現況	ﾊﾞｯｸｸﾞﾗｳﾝﾄﾞ	大橋川改修後
20.4 - 20.5	0.0	0.0	0.0	0.0	0.0	0.0	0.0	0.0	0.0	0.0	0.0	0.0
20.5 - 20.6	0.0	0.0	0.0	0.0	0.0	0.0	0.0	0.0	0.0	0.0	0.0	0.0
20.6 - 20.7	0.0	0.0	0.0	0.0	0.0	0.0	0.0	0.0	0.0	0.0	0.0	0.0
20.7 - 20.8	0.0	0.0	0.0	0.0	0.0	0.0	0.0	0.0	0.0	0.0	0.0	0.0
20.8 - 20.9	0.0	0.0	0.0	0.0	0.0	0.0	0.0	0.0	0.0	0.0	0.0	0.0
20.9 - 21.0	0.0	0.0	0.0	0.0	0.0	0.0	0.0	0.0	0.0	0.0	0.0	0.0
21.0 - 21.1	0.0	0.0	0.0	0.0	0.0	0.0	0.0	0.0	0.0	0.0	0.0	0.0
21.1 - 21.2	0.0	0.0	0.0	0.0	0.0	0.0	0.0	0.0	0.0	0.0	0.0	0.0
21.2 - 21.3	0.0	0.0	0.0	0.0	0.0	0.0	0.0	0.0	0.0	0.0	0.0	0.0
21.3 - 21.4	0.0	0.0	0.0	0.0	0.0	0.0	0.0	0.0	0.0	0.0	0.0	0.0
21.4 - 21.5	0.0	0.0	0.0	0.0	0.0	0.0	0.0	0.0	0.0	0.0	0.0	0.0
21.5 - 21.6	0.0	0.0	0.0	0.0	0.0	0.0	0.0	0.0	0.0	0.0	0.0	0.0
21.6 - 21.7	0.0	0.0	0.0	0.0	0.0	0.0	0.0	0.0	0.0	0.0	0.0	0.0
21.7 - 21.8	0.0	0.0	0.0	0.0	0.0	0.0	0.0	0.0	0.0	0.0	0.0	0.0
21.8 - 21.9	0.0	0.0	0.0	0.0	0.0	0.0	0.0	0.0	0.0	0.0	0.0	0.0
21.9 - 22.0	0.0	0.0	0.0	0.0	0.0	0.0	0.0	0.0	0.0	0.0	0.0	0.0
22.0 - 22.1	0.0	0.0	0.0	0.0	0.0	0.0	0.0	0.0	0.0	0.0	0.0	0.0
22.1 - 22.2	0.0	0.0	0.0	0.0	0.0	0.0	0.0	0.0	0.0	0.0	0.0	0.0
22.2 - 22.3	0.0	0.0	0.0	0.0	0.0	0.0	0.0	0.0	0.0	0.0	0.0	0.0
22.3 - 22.4	0.0	0.0	0.0	0.0	0.0	0.0	0.0	0.0	0.0	0.0	0.0	0.0
22.4 - 22.5	0.0	0.0	0.0	0.0	0.0	0.0	0.0	0.0	0.0	0.0	0.0	0.0
22.5 - 22.6	0.0	0.0	0.0	0.0	0.0	0.0	0.0	0.0	0.0	0.0	0.0	0.0
22.6 - 22.7	0.0	0.0	0.0	0.0	0.0	0.0	0.0	0.0	0.0	0.0	0.0	0.0
22.7 - 22.8	0.0	0.0	0.0	0.0	0.0	0.0	0.0	0.0	0.0	0.0	0.0	0.0
22.8 - 22.9	0.0	0.0	0.0	0.0	0.0	0.0	0.0	0.0	0.0	0.0	0.0	0.0
22.9 - 23.0	0.0	0.0	0.0	0.0	0.0	0.0	0.0	0.0	0.0	0.0	0.0	0.0
23.0 - 23.1	0.0	0.0	0.0	0.0	0.0	0.0	0.0	0.0	0.0	0.0	0.0	0.0
23.1 - 23.2	0.0	0.0	0.0	0.0	0.0	0.0	0.0	0.0	0.0	0.0	0.0	0.0
23.2 - 23.3	0.0	0.0	0.0	0.0	0.0	0.0	0.0	0.0	0.0	0.0	0.0	0.0
23.3 - 23.4	0.0	0.0	0.0	0.0	0.0	0.0	0.0	0.0	0.0	0.0	0.0	0.0
23.4 - 23.5	0.0	0.0	0.0	0.0	0.0	0.0	0.0	0.0	0.0	0.0	0.0	0.0
23.5 - 23.6	0.0	0.0	0.0	0.0	0.0	0.0	0.0	0.0	0.0	0.0	0.0	0.0
23.6 - 23.7	0.0	0.0	0.0	0.0	0.0	0.0	0.0	0.0	0.0	0.0	0.0	0.0
23.7 - 23.8	0.0	0.0	0.0	0.0	0.0	0.0	0.0	0.0	0.0	0.0	0.0	0.0
23.8 - 23.9	0.0	0.0	0.0	0.0	0.0	0.0	0.0	0.0	0.0	0.0	0.0	0.0
23.9 - 24.0	0.0	0.0	0.0	0.0	0.0	0.0	0.0	0.0	0.0	0.0	0.0	0.0
24.0 - 24.1	0.0	0.0	0.0	0.0	0.0	0.0	0.0	0.0	0.0	0.0	0.0	0.0
24.1 - 24.2	0.0	0.0	0.0	0.0	0.0	0.0	0.0	0.0	0.0	0.0	0.0	0.0
24.2 - 24.3	0.0	0.0	0.0	0.0	0.0	0.0	0.0	0.0	0.0	0.0	0.0	0.0
24.3 - 24.4	0.0	0.0	0.0	0.0	0.0	0.0	0.0	0.0	0.0	0.0	0.0	0.0
24.4 - 24.5	0.0	0.0	0.0	0.0	0.0	0.0	0.0	0.0	0.0	0.0	0.0	0.0
24.5 - 24.6	0.0	0.0	0.0	0.0	0.0	0.0	0.0	0.0	0.0	0.0	0.0	0.0
24.6 - 24.7	0.0	0.0	0.0	0.0	0.0	0.0	0.0	0.0	0.0	0.0	0.0	0.0
24.7 - 24.8	0.0	0.0	0.0	0.0	0.0	0.0	0.0	0.0	0.0	0.0	0.0	0.0
24.8 - 24.9	0.0	0.0	0.0	0.0	0.0	0.0	0.0	0.0	0.0	0.0	0.0	0.0
24.9 - 25.0	0.0	0.0	0.0	0.0	0.0	0.0	0.0	0.0	0.0	0.0	0.0	0.0
25.0 - 25.1	0.0	0.0	0.0	0.0	0.0	0.0	0.0	0.0	0.0	0.0	0.0	0.0
25.1 - 25.2	0.0	0.0	0.0	0.0	0.0	0.0	0.0	0.0	0.0	0.0	0.0	0.0
25.2 - 25.3	0.0	0.0	0.0	0.0	0.0	0.0	0.0	0.0	0.0	0.0	0.0	0.0
25.3 - 25.4	0.0	0.0	0.0	0.0	0.0	0.0	0.0	0.0	0.0	0.0	0.0	0.0
25.4 - 25.5	0.0	0.0	0.0	0.0	0.0	0.0	0.0	0.0	0.0	0.0	0.0	0.0
25.5 - 25.6	0.0	0.0	0.0	0.0	0.0	0.0	0.0	0.0	0.0	0.0	0.0	0.0
25.6 - 25.7	0.0	0.0	0.0	0.0	0.0	0.0	0.0	0.0	0.0	0.0	0.0	0.0
25.7 - 25.8	0.0	0.0	0.0	0.0	0.0	0.0	0.0	0.0	0.0	0.0	0.0	0.0
25.8 - 25.9	0.0	0.0	0.0	0.0	0.0	0.0	0.0	0.0	0.0	0.0	0.0	0.0
25.9 - 26.0	0.0	0.0	0.0	0.0	0.0	0.0	0.0	0.0	0.0	0.0	0.0	0.0
26.0 - 26.1	0.0	0.0	0.0	0.0	0.0	0.0	0.0	0.0	0.0	0.0	0.0	0.0
26.1 - 26.2	0.0	0.0	0.0	0.0	0.0	0.0	0.0	0.0	0.0	0.0	0.0	0.0
26.2 - 26.3	0.0	0.0	0.0	0.0	0.0	0.0	0.0	0.0	0.0	0.0	0.0	0.0
26.3 - 26.4	0.0	0.0	0.0	0.0	0.0	0.0	0.0	0.0	0.0	0.0	0.0	0.0
26.4 - 26.5	0.0	0.0	0.0	0.0	0.0	0.0	0.0	0.0	0.0	0.0	0.0	0.0
26.5 - 26.6	0.0	0.0	0.0	0.0	0.0	0.0	0.0	0.0	0.0	0.0	0.0	0.0
26.6 - 26.7	0.0	0.0	0.0	0.0	0.0	0.0	0.0	0.0	0.0	0.0	0.0	0.0
26.7 - 26.8	0.0	0.0	0.0	0.0	0.0	0.0	0.0	0.0	0.0	0.0	0.0	0.0
26.8 - 26.9	0.0	0.0	0.0	0.0	0.0	0.0	0.0	0.0	0.0	0.0	0.0	0.0
26.9 - 27.0	0.0	0.0	0.0	0.0	0.0	0.0	0.0	0.0	0.0	0.0	0.0	0.0
27.0 - 27.1	0.0	0.0	0.0	0.0	0.0	0.0	0.0	0.0	0.0	0.0	0.0	0.0
27.1 - 27.2	0.0	0.0	0.0	0.0	0.0	0.0	0.0	0.0	0.0	0.0	0.0	0.0

%：日数／3652日(H6～H15の10ヶ年)×100

表6.1.1-629　現況及び大橋川改修後の塩分の濃度別頻度(%)【宍道湖北岸，5/5】

塩分 (psu)	宍道湖北岸											
	H.P.-1.0m			H.P.-2.0m			H.P.-3.0m			H.P.-4.0m		
	現況	ﾊﾞｯｸｸﾞﾗｳﾝﾄﾞ	大橋川改修後	現況	ﾊﾞｯｸｸﾞﾗｳﾝﾄﾞ	大橋川改修後	現況	ﾊﾞｯｸｸﾞﾗｳﾝﾄﾞ	大橋川改修後	現況	ﾊﾞｯｸｸﾞﾗｳﾝﾄﾞ	大橋川改修後
27.2 - 27.3	0.0	0.0	0.0	0.0	0.0	0.0	0.0	0.0	0.0	0.0	0.0	0.0
27.3 - 27.4	0.0	0.0	0.0	0.0	0.0	0.0	0.0	0.0	0.0	0.0	0.0	0.0
27.4 - 27.5	0.0	0.0	0.0	0.0	0.0	0.0	0.0	0.0	0.0	0.0	0.0	0.0
27.5 - 27.6	0.0	0.0	0.0	0.0	0.0	0.0	0.0	0.0	0.0	0.0	0.0	0.0
27.6 - 27.7	0.0	0.0	0.0	0.0	0.0	0.0	0.0	0.0	0.0	0.0	0.0	0.0
27.7 - 27.8	0.0	0.0	0.0	0.0	0.0	0.0	0.0	0.0	0.0	0.0	0.0	0.0
27.8 - 27.9	0.0	0.0	0.0	0.0	0.0	0.0	0.0	0.0	0.0	0.0	0.0	0.0
27.9 - 28.0	0.0	0.0	0.0	0.0	0.0	0.0	0.0	0.0	0.0	0.0	0.0	0.0
28.0 - 28.1	0.0	0.0	0.0	0.0	0.0	0.0	0.0	0.0	0.0	0.0	0.0	0.0
28.1 - 28.2	0.0	0.0	0.0	0.0	0.0	0.0	0.0	0.0	0.0	0.0	0.0	0.0
28.2 - 28.3	0.0	0.0	0.0	0.0	0.0	0.0	0.0	0.0	0.0	0.0	0.0	0.0
28.3 - 28.4	0.0	0.0	0.0	0.0	0.0	0.0	0.0	0.0	0.0	0.0	0.0	0.0
28.4 - 28.5	0.0	0.0	0.0	0.0	0.0	0.0	0.0	0.0	0.0	0.0	0.0	0.0
28.5 - 28.6	0.0	0.0	0.0	0.0	0.0	0.0	0.0	0.0	0.0	0.0	0.0	0.0
28.6 - 28.7	0.0	0.0	0.0	0.0	0.0	0.0	0.0	0.0	0.0	0.0	0.0	0.0
28.7 - 28.8	0.0	0.0	0.0	0.0	0.0	0.0	0.0	0.0	0.0	0.0	0.0	0.0
28.8 - 28.9	0.0	0.0	0.0	0.0	0.0	0.0	0.0	0.0	0.0	0.0	0.0	0.0
28.9 - 29.0	0.0	0.0	0.0	0.0	0.0	0.0	0.0	0.0	0.0	0.0	0.0	0.0
29.0 - 29.1	0.0	0.0	0.0	0.0	0.0	0.0	0.0	0.0	0.0	0.0	0.0	0.0
29.1 - 29.2	0.0	0.0	0.0	0.0	0.0	0.0	0.0	0.0	0.0	0.0	0.0	0.0
29.2 - 29.3	0.0	0.0	0.0	0.0	0.0	0.0	0.0	0.0	0.0	0.0	0.0	0.0
29.3 - 29.4	0.0	0.0	0.0	0.0	0.0	0.0	0.0	0.0	0.0	0.0	0.0	0.0
29.4 - 29.5	0.0	0.0	0.0	0.0	0.0	0.0	0.0	0.0	0.0	0.0	0.0	0.0
29.5 - 29.6	0.0	0.0	0.0	0.0	0.0	0.0	0.0	0.0	0.0	0.0	0.0	0.0
29.6 - 29.7	0.0	0.0	0.0	0.0	0.0	0.0	0.0	0.0	0.0	0.0	0.0	0.0
29.7 - 29.8	0.0	0.0	0.0	0.0	0.0	0.0	0.0	0.0	0.0	0.0	0.0	0.0
29.8 - 29.9	0.0	0.0	0.0	0.0	0.0	0.0	0.0	0.0	0.0	0.0	0.0	0.0
29.9 - 30.0	0.0	0.0	0.0	0.0	0.0	0.0	0.0	0.0	0.0	0.0	0.0	0.0
30.0 - 30.1	0.0	0.0	0.0	0.0	0.0	0.0	0.0	0.0	0.0	0.0	0.0	0.0
30.1 - 30.2	0.0	0.0	0.0	0.0	0.0	0.0	0.0	0.0	0.0	0.0	0.0	0.0
30.2 - 30.3	0.0	0.0	0.0	0.0	0.0	0.0	0.0	0.0	0.0	0.0	0.0	0.0
30.3 - 30.4	0.0	0.0	0.0	0.0	0.0	0.0	0.0	0.0	0.0	0.0	0.0	0.0
30.4 - 30.5	0.0	0.0	0.0	0.0	0.0	0.0	0.0	0.0	0.0	0.0	0.0	0.0
30.5 - 30.6	0.0	0.0	0.0	0.0	0.0	0.0	0.0	0.0	0.0	0.0	0.0	0.0
30.6 - 30.7	0.0	0.0	0.0	0.0	0.0	0.0	0.0	0.0	0.0	0.0	0.0	0.0
30.7 - 30.8	0.0	0.0	0.0	0.0	0.0	0.0	0.0	0.0	0.0	0.0	0.0	0.0
30.8 - 30.9	0.0	0.0	0.0	0.0	0.0	0.0	0.0	0.0	0.0	0.0	0.0	0.0
30.9 - 31.0	0.0	0.0	0.0	0.0	0.0	0.0	0.0	0.0	0.0	0.0	0.0	0.0
31.0 - 31.1	0.0	0.0	0.0	0.0	0.0	0.0	0.0	0.0	0.0	0.0	0.0	0.0
31.1 - 31.2	0.0	0.0	0.0	0.0	0.0	0.0	0.0	0.0	0.0	0.0	0.0	0.0
31.2 - 31.3	0.0	0.0	0.0	0.0	0.0	0.0	0.0	0.0	0.0	0.0	0.0	0.0
31.3 - 31.4	0.0	0.0	0.0	0.0	0.0	0.0	0.0	0.0	0.0	0.0	0.0	0.0
31.4 - 31.5	0.0	0.0	0.0	0.0	0.0	0.0	0.0	0.0	0.0	0.0	0.0	0.0
31.5 - 31.6	0.0	0.0	0.0	0.0	0.0	0.0	0.0	0.0	0.0	0.0	0.0	0.0
31.6 - 31.7	0.0	0.0	0.0	0.0	0.0	0.0	0.0	0.0	0.0	0.0	0.0	0.0
31.7 - 31.8	0.0	0.0	0.0	0.0	0.0	0.0	0.0	0.0	0.0	0.0	0.0	0.0
31.8 - 31.9	0.0	0.0	0.0	0.0	0.0	0.0	0.0	0.0	0.0	0.0	0.0	0.0
31.9 - 32.0	0.0	0.0	0.0	0.0	0.0	0.0	0.0	0.0	0.0	0.0	0.0	0.0
32.0 - 32.1	0.0	0.0	0.0	0.0	0.0	0.0	0.0	0.0	0.0	0.0	0.0	0.0
32.1 - 32.2	0.0	0.0	0.0	0.0	0.0	0.0	0.0	0.0	0.0	0.0	0.0	0.0
32.2 - 32.3	0.0	0.0	0.0	0.0	0.0	0.0	0.0	0.0	0.0	0.0	0.0	0.0
32.3 - 32.4	0.0	0.0	0.0	0.0	0.0	0.0	0.0	0.0	0.0	0.0	0.0	0.0
32.4 - 32.5	0.0	0.0	0.0	0.0	0.0	0.0	0.0	0.0	0.0	0.0	0.0	0.0
32.5 - 32.6	0.0	0.0	0.0	0.0	0.0	0.0	0.0	0.0	0.0	0.0	0.0	0.0
32.6 - 32.7	0.0	0.0	0.0	0.0	0.0	0.0	0.0	0.0	0.0	0.0	0.0	0.0
32.7 - 32.8	0.0	0.0	0.0	0.0	0.0	0.0	0.0	0.0	0.0	0.0	0.0	0.0
32.8 - 32.9	0.0	0.0	0.0	0.0	0.0	0.0	0.0	0.0	0.0	0.0	0.0	0.0
32.9 - 33.0	0.0	0.0	0.0	0.0	0.0	0.0	0.0	0.0	0.0	0.0	0.0	0.0
33.0 - 33.1	0.0	0.0	0.0	0.0	0.0	0.0	0.0	0.0	0.0	0.0	0.0	0.0
33.1 - 33.2	0.0	0.0	0.0	0.0	0.0	0.0	0.0	0.0	0.0	0.0	0.0	0.0
33.2 - 33.3	0.0	0.0	0.0	0.0	0.0	0.0	0.0	0.0	0.0	0.0	0.0	0.0
33.3 - 33.4	0.0	0.0	0.0	0.0	0.0	0.0	0.0	0.0	0.0	0.0	0.0	0.0
33.4 - 33.5	0.0	0.0	0.0	0.0	0.0	0.0	0.0	0.0	0.0	0.0	0.0	0.0
33.5 - 33.6	0.0	0.0	0.0	0.0	0.0	0.0	0.0	0.0	0.0	0.0	0.0	0.0
33.6 - 33.7	0.0	0.0	0.0	0.0	0.0	0.0	0.0	0.0	0.0	0.0	0.0	0.0
33.7 - 33.8	0.0	0.0	0.0	0.0	0.0	0.0	0.0	0.0	0.0	0.0	0.0	0.0
33.8 - 33.9	0.0	0.0	0.0	0.0	0.0	0.0	0.0	0.0	0.0	0.0	0.0	0.0
33.9 - 34.0	0.0	0.0	0.0	0.0	0.0	0.0	0.0	0.0	0.0	0.0	0.0	0.0
34.0 -	0.0	0.0	0.0	0.0	0.0	0.0	0.0	0.0	0.0	0.0	0.0	0.0

%：日数／3652日(H6～H15の10ヶ年)×100

表6.1.1-630　現況及び大橋川改修後の塩分の濃度別頻度(%)【宍道湖南岸，1/5】

塩分 (psu)	宍道湖南岸											
	H.P.-1.0m			H.P.-2.0m			H.P.-3.0m			H.P.-4.0m		
	現況	ﾊﾞｯｸｸﾞﾗｳﾝﾄﾞ	大橋川改修後	現況	ﾊﾞｯｸｸﾞﾗｳﾝﾄﾞ	大橋川改修後	現況	ﾊﾞｯｸｸﾞﾗｳﾝﾄﾞ	大橋川改修後	現況	ﾊﾞｯｸｸﾞﾗｳﾝﾄﾞ	大橋川改修後
0.0 - 0.1	0.0	0.0	0.0	0.0	0.0	0.0	0.0	0.0	0.0	0.0	0.0	0.0
0.1 - 0.2	0.0	0.0	0.0	0.0	0.0	0.0	0.0	0.0	0.0	0.0	0.0	0.0
0.2 - 0.3	0.0	0.0	0.0	0.0	0.0	0.0	0.0	0.0	0.0	0.0	0.0	0.0
0.3 - 0.4	0.0	0.0	0.0	0.0	0.0	0.0	0.0	0.0	0.0	0.0	0.0	0.0
0.4 - 0.5	0.2	0.0	0.0	0.2	0.1	0.0	0.1	0.0	0.0	0.1	0.0	0.0
0.5 - 0.6	0.1	0.4	0.0	0.1	0.2	0.0	0.2	0.2	0.0	0.2	0.1	0.0
0.6 - 0.7	0.7	0.4	0.0	0.3	0.3	0.0	0.2	0.2	0.0	0.3	0.2	0.0
0.7 - 0.8	1.1	1.1	0.2	1.3	1.1	0.1	0.8	0.8	0.0	0.7	0.7	0.0
0.8 - 0.9	1.5	1.5	0.1	1.1	1.0	0.2	1.0	0.9	0.2	0.6	0.7	0.1
0.9 - 1.0	1.2	0.9	0.3	1.0	0.9	0.2	0.9	0.8	0.2	0.8	0.7	0.2
1.0 - 1.1	1.3	1.2	0.5	1.3	1.1	0.1	1.1	0.8	0.2	0.9	0.9	0.2
1.1 - 1.2	0.6	1.0	0.7	0.8	1.2	0.7	1.2	1.2	0.1	0.9	0.7	0.1
1.2 - 1.3	1.2	0.8	1.0	1.2	0.7	0.8	1.0	1.0	0.8	1.0	1.1	0.5
1.3 - 1.4	1.9	1.3	1.0	1.4	1.2	0.9	1.2	1.0	0.8	1.2	0.9	0.5
1.4 - 1.5	1.9	1.7	1.2	1.8	1.3	0.5	1.0	1.1	0.7	1.0	1.0	0.8
1.5 - 1.6	1.7	1.9	0.5	1.1	1.6	0.8	1.6	0.9	0.6	1.6	1.2	0.5
1.6 - 1.7	2.2	1.6	0.5	2.2	1.3	0.8	1.3	1.5	0.6	1.2	1.3	0.6
1.7 - 1.8	1.9	2.3	0.4	2.0	2.5	0.6	1.9	1.4	0.6	1.6	1.3	0.4
1.8 - 1.9	1.8	1.8	0.6	2.2	2.0	0.5	1.8	2.1	0.7	1.2	1.7	0.7
1.9 - 2.0	1.3	1.7	1.0	1.7	1.9	0.9	2.2	1.7	0.8	1.5	1.2	0.5
2.0 - 2.1	1.4	1.4	0.7	1.2	1.4	0.4	1.4	2.0	0.7	1.5	1.4	1.0
2.1 - 2.2	1.3	1.0	1.3	1.1	1.0	0.6	1.5	1.5	0.5	1.6	1.5	0.6
2.2 - 2.3	1.5	1.6	1.4	1.1	1.5	1.0	1.0	1.4	0.5	1.6	1.7	0.5
2.3 - 2.4	1.2	1.7	1.2	1.4	1.4	0.9	1.1	1.2	0.7	0.9	1.5	0.7
2.4 - 2.5	1.2	1.2	1.8	1.0	0.9	1.8	1.1	1.1	1.0	1.1	1.1	0.8
2.5 - 2.6	1.5	1.4	1.5	1.6	1.3	1.6	1.1	1.0	1.4	1.0	1.1	0.8
2.6 - 2.7	1.8	1.3	1.4	1.8	1.4	1.5	1.8	1.1	1.3	1.3	1.2	1.1
2.7 - 2.8	2.0	1.8	1.2	1.4	1.5	1.4	1.4	1.4	1.3	1.2	1.1	0.7
2.8 - 2.9	1.3	1.6	1.2	1.3	1.8	1.2	1.3	1.5	1.4	1.2	1.0	0.7
2.9 - 3.0	1.9	2.5	0.9	1.2	2.1	1.3	1.2	1.7	1.5	1.0	1.6	1.2
3.0 - 3.1	1.9	2.4	1.2	1.9	1.7	1.0	1.5	2.2	1.2	1.5	1.5	1.3
3.1 - 3.2	1.8	1.6	1.4	1.9	2.2	1.1	1.5	1.6	1.2	1.6	2.0	1.4
3.2 - 3.3	2.4	2.0	1.2	2.5	2.0	1.4	1.8	1.8	1.0	1.6	1.4	1.6
3.3 - 3.4	2.5	1.5	1.4	2.5	1.4	1.1	2.3	1.6	1.2	1.9	1.6	1.1
3.4 - 3.5	1.9	1.5	0.9	1.9	2.0	0.7	2.1	1.7	0.8	1.6	1.6	1.1
3.5 - 3.6	2.0	1.8	1.0	2.1	1.9	0.9	2.2	1.8	1.1	1.7	1.3	0.9
3.6 - 3.7	2.4	2.1	1.8	2.5	2.0	1.3	2.1	1.6	1.0	2.0	1.6	0.8
3.7 - 3.8	2.5	2.5	1.6	2.4	2.1	1.8	2.3	2.1	1.2	2.3	1.8	0.8
3.8 - 3.9	2.3	2.8	1.6	2.2	2.1	1.8	1.8	2.2	1.4	2.0	2.2	1.1
3.9 - 4.0	2.3	1.7	1.3	2.6	2.1	1.5	3.1	2.1	1.5	2.7	2.1	1.5
4.0 - 4.1	2.4	2.8	1.5	1.8	2.5	1.6	2.1	2.4	1.7	2.0	2.2	1.6
4.1 - 4.2	2.0	2.8	2.0	2.0	2.4	1.2	2.5	2.8	1.6	2.1	2.2	1.7
4.2 - 4.3	2.2	2.1	1.8	2.3	2.5	1.3	2.0	1.9	1.6	2.1	2.4	1.4
4.3 - 4.4	1.8	2.1	1.5	2.0	1.9	1.7	1.9	2.1	1.0	2.2	1.9	1.2
4.4 - 4.5	2.0	1.9	1.0	1.8	2.2	1.5	2.2	2.3	1.1	2.4	2.3	1.1
4.5 - 4.6	1.4	1.3	0.9	1.4	2.1	1.2	1.6	2.2	1.3	2.2	2.3	0.8
4.6 - 4.7	1.6	1.3	1.0	1.7	1.7	0.8	1.6	2.0	1.3	2.1	2.1	1.2
4.7 - 4.8	1.6	1.6	1.3	1.9	1.4	1.4	1.4	1.7	1.1	1.5	1.9	1.2
4.8 - 4.9	1.0	1.5	1.1	1.6	1.1	1.3	2.0	1.7	1.4	1.5	1.8	1.1
4.9 - 5.0	1.3	1.3	1.1	1.1	1.5	0.8	1.3	1.2	1.2	1.7	1.8	1.2
5.0 - 5.1	1.7	1.1	1.7	1.7	1.3	1.5	1.6	1.2	1.1	1.6	1.8	1.0
5.1 - 5.2	1.1	0.9	2.2	1.6	1.5	1.8	1.9	1.4	1.2	1.8	1.0	1.3
5.2 - 5.3	0.9	1.7	2.2	1.2	1.7	1.4	1.5	1.7	1.9	1.7	1.7	1.5
5.3 - 5.4	1.0	1.1	2.0	1.2	1.1	1.8	1.3	1.6	1.5	1.3	1.3	1.5
5.4 - 5.5	0.5	1.0	1.6	0.6	1.0	1.5	1.0	1.6	1.9	1.3	1.5	1.5
5.5 - 5.6	0.8	1.1	1.9	0.7	1.1	1.4	0.8	1.2	1.5	1.0	1.7	1.6
5.6 - 5.7	1.1	0.7	1.9	0.8	0.9	2.2	0.8	1.0	1.5	1.1	1.3	1.7
5.7 - 5.8	1.1	0.8	1.3	1.5	0.7	2.0	1.1	0.6	1.4	1.0	0.8	2.0
5.8 - 5.9	0.8	1.1	1.5	0.9	1.3	1.8	1.0	1.0	1.8	1.0	0.8	1.4
5.9 - 6.0	1.0	0.8	1.8	1.0	1.1	1.8	1.4	1.4	1.9	1.5	1.1	1.2
6.0 - 6.1	0.8	1.0	2.0	0.7	1.0	2.2	1.0	1.3	2.1	1.1	1.3	1.8
6.1 - 6.2	0.7	0.8	1.2	0.7	0.9	1.7	0.5	1.2	1.8	1.1	1.4	1.9
6.2 - 6.3	0.4	0.6	1.6	0.7	0.7	1.5	0.6	1.0	2.1	1.1	1.0	1.5
6.3 - 6.4	0.5	0.6	1.3	0.6	0.7	1.2	0.7	0.6	1.3	0.7	1.4	2.2
6.4 - 6.5	0.2	0.3	1.1	0.6	0.6	1.5	0.5	0.4	1.6	0.7	0.9	2.0
6.5 - 6.6	0.7	0.5	1.1	0.4	0.5	1.3	0.7	0.6	1.5	0.6	0.8	1.7
6.6 - 6.7	0.4	0.5	1.0	0.4	0.4	1.2	0.5	0.5	1.2	0.7	0.7	1.1
6.7 - 6.8	0.5	0.5	0.7	0.4	0.4	0.7	0.5	0.7	1.1	0.5	0.5	1.3

%：日数／3652日(H6～H15の10ヶ年)×100

表6.1.1-631　現況及び大橋川改修後の塩分の濃度別頻度(%)【宍道湖南岸，2/5】

塩分 (psu)	宍道湖南岸											
	H.P.-1.0m			H.P.-2.0m			H.P.-3.0m			H.P.-4.0m		
	現況	ﾊﾞｯｸｸﾞﾗｳﾝﾄﾞ	大橋川改修後	現況	ﾊﾞｯｸｸﾞﾗｳﾝﾄﾞ	大橋川改修後	現況	ﾊﾞｯｸｸﾞﾗｳﾝﾄﾞ	大橋川改修後	現況	ﾊﾞｯｸｸﾞﾗｳﾝﾄﾞ	大橋川改修後
6.8 - 6.9	0.4	0.5	1.2	0.6	0.6	1.2	0.5	0.4	1.3	0.6	0.5	1.2
6.9 - 7.0	0.4	0.4	1.0	0.4	0.7	1.1	0.5	0.4	1.1	0.4	0.5	1.2
7.0 - 7.1	0.6	0.5	1.1	0.5	0.6	1.0	0.5	1.0	1.1	0.6	0.4	1.4
7.1 - 7.2	0.7	0.4	1.0	0.8	0.4	1.1	0.5	0.7	1.4	0.8	0.4	1.7
7.2 - 7.3	0.5	0.4	0.8	0.5	0.5	1.2	0.6	0.7	1.0	0.7	0.8	1.3
7.3 - 7.4	0.3	0.4	0.8	0.6	0.3	0.5	0.7	0.4	1.2	0.6	0.7	1.0
7.4 - 7.5	0.9	0.5	0.8	0.7	0.6	1.0	1.0	0.6	1.0	1.0	0.8	1.2
7.5 - 7.6	0.4	0.8	0.8	0.5	0.7	0.7	0.5	0.7	0.8	0.6	0.9	1.0
7.6 - 7.7	0.4	0.4	0.8	0.4	0.3	0.7	0.3	0.4	0.7	0.4	0.7	0.9
7.7 - 7.8	0.5	0.4	0.7	0.4	0.3	1.1	0.3	0.3	1.0	0.4	0.3	1.0
7.8 - 7.9	0.1	0.2	0.9	0.3	0.4	0.9	0.4	0.2	1.1	0.4	0.4	0.9
7.9 - 8.0	0.1	0.4	0.9	0.0	0.2	0.7	0.3	0.4	0.7	0.2	0.3	0.8
8.0 - 8.1	0.0	0.1	0.6	0.3	0.2	0.7	0.2	0.2	0.8	0.6	0.4	1.1
8.1 - 8.2	0.1	0.0	0.5	0.1	0.2	0.8	0.2	0.2	0.7	0.4	0.3	1.3
8.2 - 8.3	0.1	0.2	0.5	0.0	0.2	0.9	0.1	0.2	0.8	0.4	0.2	1.0
8.3 - 8.4	0.0	0.1	0.4	0.0	0.2	0.7	0.1	0.1	0.8	0.1	0.2	0.8
8.4 - 8.5	0.1	0.0	0.4	0.0	0.1	0.5	0.1	0.1	0.5	0.1	0.2	0.8
8.5 - 8.6	0.1	0.1	0.5	0.1	0.0	0.3	0.0	0.2	0.5	0.1	0.2	0.7
8.6 - 8.7	0.0	0.2	0.6	0.1	0.1	0.4	0.1	0.1	0.7	0.1	0.1	0.6
8.7 - 8.8	0.1	0.2	0.3	0.0	0.0	0.5	0.1	0.2	0.4	0.1	0.2	0.7
8.8 - 8.9	0.1	0.3	0.3	0.1	0.2	0.5	0.0	0.1	0.4	0.1	0.1	0.5
8.9 - 9.0	0.2	0.2	0.4	0.1	0.2	0.6	0.1	0.2	0.4	0.1	0.1	0.4
9.0 - 9.1	0.1	0.1	0.2	0.1	0.1	0.4	0.1	0.0	0.5	0.2	0.2	0.4
9.1 - 9.2	0.1	0.1	0.5	0.0	0.2	0.4	0.1	0.1	0.6	0.1	0.2	0.6
9.2 - 9.3	0.2	0.1	0.4	0.1	0.1	0.5	0.1	0.1	0.7	0.1	0.0	0.5
9.3 - 9.4	0.2	0.1	0.2	0.2	0.2	0.3	0.1	0.1	0.5	0.1	0.2	0.6
9.4 - 9.5	0.1	0.1	0.4	0.1	0.1	0.3	0.1	0.1	0.4	0.1	0.2	0.5
9.5 - 9.6	0.1	0.2	0.8	0.2	0.0	0.8	0.0	0.2	0.5	0.1	0.1	0.8
9.6 - 9.7	0.2	0.2	0.4	0.1	0.1	0.4	0.1	0.1	0.7	0.1	0.0	0.8
9.7 - 9.8	0.1	0.1	0.4	0.1	0.2	0.3	0.2	0.1	0.4	0.0	0.1	0.6
9.8 - 9.9	0.1	0.3	0.2	0.1	0.2	0.2	0.1	0.2	0.2	0.1	0.1	0.2
9.9 - 10.0	0.2	0.4	0.2	0.2	0.2	0.2	0.1	0.1	0.2	0.1	0.1	0.4
10.0 - 10.1	0.3	0.3	0.3	0.2	0.2	0.2	0.1	0.1	0.3	0.1	0.2	0.2
10.1 - 10.2	0.2	0.2	0.3	0.2	0.2	0.3	0.2	0.2	0.3	0.2	0.2	0.3
10.2 - 10.3	0.3	0.2	0.2	0.2	0.3	0.3	0.2	0.4	0.1	0.1	0.1	0.4
10.3 - 10.4	0.3	0.1	0.1	0.3	0.3	0.1	0.1	0.2	0.3	0.1	0.1	0.4
10.4 - 10.5	0.2	0.1	0.1	0.2	0.3	0.1	0.2	0.0	0.3	0.1	0.1	0.2
10.5 - 10.6	0.2	0.2	0.1	0.2	0.2	0.1	0.3	0.3	0.2	0.2	0.2	0.3
10.6 - 10.7	0.3	0.2	0.0	0.3	0.2	0.2	0.2	0.2	0.0	0.2	0.3	0.1
10.7 - 10.8	0.1	0.2	0.1	0.2	0.2	0.1	0.2	0.4	0.1	0.0	0.2	0.2
10.8 - 10.9	0.1	0.1	0.2	0.2	0.2	0.0	0.2	0.2	0.1	0.2	0.4	0.2
10.9 - 11.0	0.1	0.1	0.3	0.2	0.1	0.2	0.3	0.2	0.2	0.3	0.1	0.1
11.0 - 11.1	0.1	0.1	0.2	0.1	0.1	0.3	0.3	0.2	0.1	0.4	0.4	0.1
11.1 - 11.2	0.2	0.0	0.2	0.3	0.1	0.1	0.2	0.1	0.2	0.2	0.2	0.2
11.2 - 11.3	0.2	0.1	0.2	0.1	0.1	0.2	0.2	0.1	0.1	0.3	0.1	0.1
11.3 - 11.4	0.2	0.1	0.2	0.2	0.1	0.2	0.2	0.1	0.1	0.3	0.1	0.1
11.4 - 11.5	0.1	0.1	0.2	0.1	0.0	0.2	0.1	0.1	0.3	0.2	0.1	0.2
11.5 - 11.6	0.0	0.0	0.2	0.1	0.0	0.1	0.1	0.1	0.2	0.1	0.0	0.1
11.6 - 11.7	0.0	0.1	0.2	0.0	0.0	0.3	0.1	0.1	0.1	0.1	0.0	0.1
11.7 - 11.8	0.0	0.0	0.2	0.0	0.0	0.3	0.0	0.1	0.1	0.1	0.2	0.2
11.8 - 11.9	0.0	0.0	0.2	0.1	0.0	0.1	0.1	0.0	0.2	0.1	0.0	0.2
11.9 - 12.0	0.1	0.1	0.2	0.1	0.1	0.2	0.0	0.1	0.2	0.1	0.1	0.2
12.0 - 12.1	0.1	0.2	0.2	0.1	0.1	0.2	0.0	0.0	0.3	0.1	0.0	0.2
12.1 - 12.2	0.1	0.1	0.1	0.0	0.0	0.4	0.1	0.0	0.2	0.0	0.1	0.1
12.2 - 12.3	0.0	0.0	0.1	0.0	0.0	0.2	0.0	0.0	0.2	0.1	0.1	0.1
12.3 - 12.4	0.1	0.0	0.1	0.1	0.1	0.2	0.0	0.0	0.2	0.1	0.0	0.1
12.4 - 12.5	0.0	0.0	0.1	0.0	0.1	0.0	0.1	0.1	0.1	0.1	0.0	0.3
12.5 - 12.6	0.1	0.0	0.1	0.0	0.1	0.2	0.1	0.1	0.2	0.0	0.1	0.1
12.6 - 12.7	0.2	0.0	0.2	0.1	0.1	0.2	0.1	0.1	0.4	0.0	0.1	0.2
12.7 - 12.8	0.0	0.0	0.2	0.0	0.0	0.1	0.0	0.1	0.2	0.0	0.1	0.3
12.8 - 12.9	0.0	0.0	0.1	0.1	0.0	0.2	0.1	0.1	0.2	0.0	0.1	0.4
12.9 - 13.0	0.0	0.0	0.1	0.1	0.0	0.2	0.0	0.1	0.2	0.0	0.1	0.4
13.0 - 13.1	0.0	0.0	0.1	0.0	0.0	0.1	0.1	0.1	0.1	0.1	0.1	0.2
13.1 - 13.2	0.0	0.0	0.0	0.1	0.0	0.1	0.1	0.0	0.2	0.0	0.0	0.1
13.2 - 13.3	0.0	0.0	0.0	0.1	0.0	0.0	0.1	0.0	0.1	0.1	0.1	0.0
13.3 - 13.4	0.0	0.0	0.0	0.0	0.0	0.0	0.1	0.0	0.0	0.1	0.0	0.2
13.4 - 13.5	0.0	0.0	0.0	0.0	0.0	0.1	0.0	0.0	0.1	0.1	0.1	0.1
13.5 - 13.6	0.0	0.0	0.0	0.0	0.0	0.1	0.1	0.0	0.1	0.1	0.1	0.1

%：日数／3652日(H6～H15の10ヶ年)×100

表6.1.1-632　現況及び大橋川改修後の塩分の濃度別頻度(%)【宍道湖南岸，3/5】

塩分 (psu)	宍道湖南岸											
	H.P.-1.0m			H.P.-2.0m			H.P.-3.0m			H.P.-4.0m		
	現況	ﾊﾞｯｸｸﾞﾗｳﾝﾄﾞ	大橋川改修後	現況	ﾊﾞｯｸｸﾞﾗｳﾝﾄﾞ	大橋川改修後	現況	ﾊﾞｯｸｸﾞﾗｳﾝﾄﾞ	大橋川改修後	現況	ﾊﾞｯｸｸﾞﾗｳﾝﾄﾞ	大橋川改修後
13.6 - 13.7	0.0	0.0	0.1	0.0	0.0	0.1	0.1	0.0	0.0	0.2	0.1	0.0
13.7 - 13.8	0.0	0.0	0.1	0.0	0.0	0.0	0.0	0.0	0.0	0.1	0.0	0.1
13.8 - 13.9	0.0	0.0	0.1	0.0	0.0	0.0	0.0	0.0	0.1	0.1	0.0	0.1
13.9 - 14.0	0.0	0.0	0.0	0.0	0.0	0.0	0.0	0.0	0.0	0.0	0.0	0.1
14.0 - 14.1	0.0	0.0	0.1	0.0	0.0	0.0	0.0	0.0	0.0	0.1	0.0	0.1
14.1 - 14.2	0.0	0.0	0.0	0.0	0.0	0.0	0.0	0.0	0.0	0.1	0.0	0.0
14.2 - 14.3	0.0	0.0	0.1	0.0	0.0	0.0	0.0	0.0	0.1	0.1	0.0	0.0
14.3 - 14.4	0.0	0.0	0.1	0.0	0.0	0.1	0.0	0.0	0.1	0.0	0.0	0.0
14.4 - 14.5	0.0	0.0	0.0	0.0	0.0	0.1	0.0	0.0	0.1	0.0	0.0	0.0
14.5 - 14.6	0.0	0.0	0.1	0.0	0.0	0.0	0.0	0.0	0.0	0.0	0.0	0.0
14.6 - 14.7	0.0	0.0	0.0	0.0	0.0	0.1	0.0	0.0	0.0	0.0	0.0	0.0
14.7 - 14.8	0.0	0.0	0.0	0.0	0.0	0.1	0.0	0.0	0.1	0.0	0.0	0.1
14.8 - 14.9	0.0	0.0	0.0	0.0	0.0	0.1	0.0	0.0	0.1	0.0	0.0	0.0
14.9 - 15.0	0.0	0.0	0.0	0.0	0.0	0.1	0.0	0.0	0.0	0.0	0.0	0.0
15.0 - 15.1	0.0	0.0	0.0	0.0	0.0	0.1	0.0	0.0	0.1	0.0	0.0	0.1
15.1 - 15.2	0.0	0.0	0.0	0.0	0.0	0.0	0.0	0.0	0.0	0.0	0.0	0.1
15.2 - 15.3	0.0	0.0	0.0	0.0	0.0	0.0	0.0	0.0	0.1	0.0	0.0	0.1
15.3 - 15.4	0.0	0.0	0.0	0.0	0.0	0.0	0.0	0.0	0.1	0.0	0.0	0.1
15.4 - 15.5	0.0	0.0	0.0	0.0	0.0	0.0	0.0	0.0	0.1	0.0	0.0	0.1
15.5 - 15.6	0.0	0.0	0.0	0.0	0.0	0.0	0.0	0.0	0.0	0.0	0.0	0.1
15.6 - 15.7	0.0	0.0	0.0	0.0	0.0	0.0	0.0	0.0	0.0	0.0	0.0	0.1
15.7 - 15.8	0.0	0.0	0.0	0.0	0.0	0.0	0.0	0.0	0.0	0.0	0.0	0.0
15.8 - 15.9	0.0	0.0	0.0	0.0	0.0	0.0	0.0	0.0	0.0	0.0	0.0	0.0
15.9 - 16.0	0.0	0.0	0.0	0.0	0.0	0.0	0.0	0.0	0.0	0.0	0.0	0.1
16.0 - 16.1	0.0	0.0	0.0	0.0	0.0	0.0	0.0	0.0	0.0	0.0	0.0	0.1
16.1 - 16.2	0.0	0.0	0.0	0.0	0.0	0.0	0.0	0.0	0.0	0.0	0.0	0.0
16.2 - 16.3	0.0	0.0	0.0	0.0	0.0	0.0	0.0	0.0	0.0	0.0	0.0	0.0
16.3 - 16.4	0.0	0.0	0.0	0.0	0.0	0.0	0.0	0.0	0.0	0.0	0.0	0.0
16.4 - 16.5	0.0	0.0	0.0	0.0	0.0	0.0	0.0	0.0	0.0	0.0	0.0	0.0
16.5 - 16.6	0.0	0.0	0.0	0.0	0.0	0.0	0.0	0.0	0.0	0.0	0.0	0.0
16.6 - 16.7	0.0	0.0	0.0	0.0	0.0	0.0	0.0	0.0	0.0	0.0	0.0	0.0
16.7 - 16.8	0.0	0.0	0.0	0.0	0.0	0.0	0.0	0.0	0.0	0.0	0.0	0.0
16.8 - 16.9	0.0	0.0	0.0	0.0	0.0	0.0	0.0	0.0	0.0	0.0	0.0	0.0
16.9 - 17.0	0.0	0.0	0.0	0.0	0.0	0.0	0.0	0.0	0.0	0.0	0.0	0.0
17.0 - 17.1	0.0	0.0	0.0	0.0	0.0	0.0	0.0	0.0	0.0	0.0	0.0	0.0
17.1 - 17.2	0.0	0.0	0.0	0.0	0.0	0.0	0.0	0.0	0.0	0.0	0.0	0.0
17.2 - 17.3	0.0	0.0	0.0	0.0	0.0	0.0	0.0	0.0	0.0	0.0	0.0	0.0
17.3 - 17.4	0.0	0.0	0.0	0.0	0.0	0.0	0.0	0.0	0.0	0.0	0.0	0.0
17.4 - 17.5	0.0	0.0	0.0	0.0	0.0	0.0	0.0	0.0	0.0	0.0	0.0	0.0
17.5 - 17.6	0.0	0.0	0.0	0.0	0.0	0.0	0.0	0.0	0.0	0.0	0.0	0.0
17.6 - 17.7	0.0	0.0	0.0	0.0	0.0	0.0	0.0	0.0	0.0	0.0	0.0	0.0
17.7 - 17.8	0.0	0.0	0.0	0.0	0.0	0.0	0.0	0.0	0.0	0.0	0.0	0.0
17.8 - 17.9	0.0	0.0	0.0	0.0	0.0	0.0	0.0	0.0	0.0	0.0	0.0	0.0
17.9 - 18.0	0.0	0.0	0.0	0.0	0.0	0.0	0.0	0.0	0.0	0.0	0.0	0.0
18.0 - 18.1	0.0	0.0	0.0	0.0	0.0	0.0	0.0	0.0	0.0	0.0	0.0	0.0
18.1 - 18.2	0.0	0.0	0.0	0.0	0.0	0.0	0.0	0.0	0.0	0.0	0.0	0.0
18.2 - 18.3	0.0	0.0	0.0	0.0	0.0	0.0	0.0	0.0	0.0	0.0	0.0	0.0
18.3 - 18.4	0.0	0.0	0.0	0.0	0.0	0.0	0.0	0.0	0.0	0.0	0.0	0.0
18.4 - 18.5	0.0	0.0	0.0	0.0	0.0	0.0	0.0	0.0	0.0	0.0	0.0	0.0
18.5 - 18.6	0.0	0.0	0.0	0.0	0.0	0.0	0.0	0.0	0.0	0.0	0.0	0.0
18.6 - 18.7	0.0	0.0	0.0	0.0	0.0	0.0	0.0	0.0	0.0	0.0	0.0	0.0
18.7 - 18.8	0.0	0.0	0.0	0.0	0.0	0.0	0.0	0.0	0.0	0.0	0.0	0.0
18.8 - 18.9	0.0	0.0	0.0	0.0	0.0	0.0	0.0	0.0	0.0	0.0	0.0	0.0
18.9 - 19.0	0.0	0.0	0.0	0.0	0.0	0.0	0.0	0.0	0.0	0.0	0.0	0.0
19.0 - 19.1	0.0	0.0	0.0	0.0	0.0	0.0	0.0	0.0	0.0	0.0	0.0	0.0
19.1 - 19.2	0.0	0.0	0.0	0.0	0.0	0.0	0.0	0.0	0.0	0.0	0.0	0.0
19.2 - 19.3	0.0	0.0	0.0	0.0	0.0	0.0	0.0	0.0	0.0	0.0	0.0	0.0
19.3 - 19.4	0.0	0.0	0.0	0.0	0.0	0.0	0.0	0.0	0.0	0.0	0.0	0.0
19.4 - 19.5	0.0	0.0	0.0	0.0	0.0	0.0	0.0	0.0	0.0	0.0	0.0	0.0
19.5 - 19.6	0.0	0.0	0.0	0.0	0.0	0.0	0.0	0.0	0.0	0.0	0.0	0.0
19.6 - 19.7	0.0	0.0	0.0	0.0	0.0	0.0	0.0	0.0	0.0	0.0	0.0	0.0
19.7 - 19.8	0.0	0.0	0.0	0.0	0.0	0.0	0.0	0.0	0.0	0.0	0.0	0.0
19.8 - 19.9	0.0	0.0	0.0	0.0	0.0	0.0	0.0	0.0	0.0	0.0	0.0	0.0
19.9 - 20.0	0.0	0.0	0.0	0.0	0.0	0.0	0.0	0.0	0.0	0.0	0.0	0.0
20.0 - 20.1	0.0	0.0	0.0	0.0	0.0	0.0	0.0	0.0	0.0	0.0	0.0	0.0
20.1 - 20.2	0.0	0.0	0.0	0.0	0.0	0.0	0.0	0.0	0.0	0.0	0.0	0.0
20.2 - 20.3	0.0	0.0	0.0	0.0	0.0	0.0	0.0	0.0	0.0	0.0	0.0	0.0
20.3 - 20.4	0.0	0.0	0.0	0.0	0.0	0.0	0.0	0.0	0.0	0.0	0.0	0.0

%：日数／3652日(H6～H15の10ヶ年)×100

表6.1.1-633　現況及び大橋川改修後の塩分の濃度別頻度(%)【宍道湖南岸，4/5】

塩分 (psu)	宍道湖南岸											
	H.P.-1.0m			H.P.-2.0m			H.P.-3.0m			H.P.-4.0m		
	現況	ﾊﾞｯｸｸﾞﾗｳﾝﾄﾞ	大橋川改修後	現況	ﾊﾞｯｸｸﾞﾗｳﾝﾄﾞ	大橋川改修後	現況	ﾊﾞｯｸｸﾞﾗｳﾝﾄﾞ	大橋川改修後	現況	ﾊﾞｯｸｸﾞﾗｳﾝﾄﾞ	大橋川改修後
20.4 - 20.5	0.0	0.0	0.0	0.0	0.0	0.0	0.0	0.0	0.0	0.0	0.0	0.0
20.5 - 20.6	0.0	0.0	0.0	0.0	0.0	0.0	0.0	0.0	0.0	0.0	0.0	0.0
20.6 - 20.7	0.0	0.0	0.0	0.0	0.0	0.0	0.0	0.0	0.0	0.0	0.0	0.0
20.7 - 20.8	0.0	0.0	0.0	0.0	0.0	0.0	0.0	0.0	0.0	0.0	0.0	0.0
20.8 - 20.9	0.0	0.0	0.0	0.0	0.0	0.0	0.0	0.0	0.0	0.0	0.0	0.0
20.9 - 21.0	0.0	0.0	0.0	0.0	0.0	0.0	0.0	0.0	0.0	0.0	0.0	0.0
21.0 - 21.1	0.0	0.0	0.0	0.0	0.0	0.0	0.0	0.0	0.0	0.0	0.0	0.0
21.1 - 21.2	0.0	0.0	0.0	0.0	0.0	0.0	0.0	0.0	0.0	0.0	0.0	0.0
21.2 - 21.3	0.0	0.0	0.0	0.0	0.0	0.0	0.0	0.0	0.0	0.0	0.0	0.0
21.3 - 21.4	0.0	0.0	0.0	0.0	0.0	0.0	0.0	0.0	0.0	0.0	0.0	0.0
21.4 - 21.5	0.0	0.0	0.0	0.0	0.0	0.0	0.0	0.0	0.0	0.0	0.0	0.0
21.5 - 21.6	0.0	0.0	0.0	0.0	0.0	0.0	0.0	0.0	0.0	0.0	0.0	0.0
21.6 - 21.7	0.0	0.0	0.0	0.0	0.0	0.0	0.0	0.0	0.0	0.0	0.0	0.0
21.7 - 21.8	0.0	0.0	0.0	0.0	0.0	0.0	0.0	0.0	0.0	0.0	0.0	0.0
21.8 - 21.9	0.0	0.0	0.0	0.0	0.0	0.0	0.0	0.0	0.0	0.0	0.0	0.0
21.9 - 22.0	0.0	0.0	0.0	0.0	0.0	0.0	0.0	0.0	0.0	0.0	0.0	0.0
22.0 - 22.1	0.0	0.0	0.0	0.0	0.0	0.0	0.0	0.0	0.0	0.0	0.0	0.0
22.1 - 22.2	0.0	0.0	0.0	0.0	0.0	0.0	0.0	0.0	0.0	0.0	0.0	0.0
22.2 - 22.3	0.0	0.0	0.0	0.0	0.0	0.0	0.0	0.0	0.0	0.0	0.0	0.0
22.3 - 22.4	0.0	0.0	0.0	0.0	0.0	0.0	0.0	0.0	0.0	0.0	0.0	0.0
22.4 - 22.5	0.0	0.0	0.0	0.0	0.0	0.0	0.0	0.0	0.0	0.0	0.0	0.0
22.5 - 22.6	0.0	0.0	0.0	0.0	0.0	0.0	0.0	0.0	0.0	0.0	0.0	0.0
22.6 - 22.7	0.0	0.0	0.0	0.0	0.0	0.0	0.0	0.0	0.0	0.0	0.0	0.0
22.7 - 22.8	0.0	0.0	0.0	0.0	0.0	0.0	0.0	0.0	0.0	0.0	0.0	0.0
22.8 - 22.9	0.0	0.0	0.0	0.0	0.0	0.0	0.0	0.0	0.0	0.0	0.0	0.0
22.9 - 23.0	0.0	0.0	0.0	0.0	0.0	0.0	0.0	0.0	0.0	0.0	0.0	0.0
23.0 - 23.1	0.0	0.0	0.0	0.0	0.0	0.0	0.0	0.0	0.0	0.0	0.0	0.0
23.1 - 23.2	0.0	0.0	0.0	0.0	0.0	0.0	0.0	0.0	0.0	0.0	0.0	0.0
23.2 - 23.3	0.0	0.0	0.0	0.0	0.0	0.0	0.0	0.0	0.0	0.0	0.0	0.0
23.3 - 23.4	0.0	0.0	0.0	0.0	0.0	0.0	0.0	0.0	0.0	0.0	0.0	0.0
23.4 - 23.5	0.0	0.0	0.0	0.0	0.0	0.0	0.0	0.0	0.0	0.0	0.0	0.0
23.5 - 23.6	0.0	0.0	0.0	0.0	0.0	0.0	0.0	0.0	0.0	0.0	0.0	0.0
23.6 - 23.7	0.0	0.0	0.0	0.0	0.0	0.0	0.0	0.0	0.0	0.0	0.0	0.0
23.7 - 23.8	0.0	0.0	0.0	0.0	0.0	0.0	0.0	0.0	0.0	0.0	0.0	0.0
23.8 - 23.9	0.0	0.0	0.0	0.0	0.0	0.0	0.0	0.0	0.0	0.0	0.0	0.0
23.9 - 24.0	0.0	0.0	0.0	0.0	0.0	0.0	0.0	0.0	0.0	0.0	0.0	0.0
24.0 - 24.1	0.0	0.0	0.0	0.0	0.0	0.0	0.0	0.0	0.0	0.0	0.0	0.0
24.1 - 24.2	0.0	0.0	0.0	0.0	0.0	0.0	0.0	0.0	0.0	0.0	0.0	0.0
24.2 - 24.3	0.0	0.0	0.0	0.0	0.0	0.0	0.0	0.0	0.0	0.0	0.0	0.0
24.3 - 24.4	0.0	0.0	0.0	0.0	0.0	0.0	0.0	0.0	0.0	0.0	0.0	0.0
24.4 - 24.5	0.0	0.0	0.0	0.0	0.0	0.0	0.0	0.0	0.0	0.0	0.0	0.0
24.5 - 24.6	0.0	0.0	0.0	0.0	0.0	0.0	0.0	0.0	0.0	0.0	0.0	0.0
24.6 - 24.7	0.0	0.0	0.0	0.0	0.0	0.0	0.0	0.0	0.0	0.0	0.0	0.0
24.7 - 24.8	0.0	0.0	0.0	0.0	0.0	0.0	0.0	0.0	0.0	0.0	0.0	0.0
24.8 - 24.9	0.0	0.0	0.0	0.0	0.0	0.0	0.0	0.0	0.0	0.0	0.0	0.0
24.9 - 25.0	0.0	0.0	0.0	0.0	0.0	0.0	0.0	0.0	0.0	0.0	0.0	0.0
25.0 - 25.1	0.0	0.0	0.0	0.0	0.0	0.0	0.0	0.0	0.0	0.0	0.0	0.0
25.1 - 25.2	0.0	0.0	0.0	0.0	0.0	0.0	0.0	0.0	0.0	0.0	0.0	0.0
25.2 - 25.3	0.0	0.0	0.0	0.0	0.0	0.0	0.0	0.0	0.0	0.0	0.0	0.0
25.3 - 25.4	0.0	0.0	0.0	0.0	0.0	0.0	0.0	0.0	0.0	0.0	0.0	0.0
25.4 - 25.5	0.0	0.0	0.0	0.0	0.0	0.0	0.0	0.0	0.0	0.0	0.0	0.0
25.5 - 25.6	0.0	0.0	0.0	0.0	0.0	0.0	0.0	0.0	0.0	0.0	0.0	0.0
25.6 - 25.7	0.0	0.0	0.0	0.0	0.0	0.0	0.0	0.0	0.0	0.0	0.0	0.0
25.7 - 25.8	0.0	0.0	0.0	0.0	0.0	0.0	0.0	0.0	0.0	0.0	0.0	0.0
25.8 - 25.9	0.0	0.0	0.0	0.0	0.0	0.0	0.0	0.0	0.0	0.0	0.0	0.0
25.9 - 26.0	0.0	0.0	0.0	0.0	0.0	0.0	0.0	0.0	0.0	0.0	0.0	0.0
26.0 - 26.1	0.0	0.0	0.0	0.0	0.0	0.0	0.0	0.0	0.0	0.0	0.0	0.0
26.1 - 26.2	0.0	0.0	0.0	0.0	0.0	0.0	0.0	0.0	0.0	0.0	0.0	0.0
26.2 - 26.3	0.0	0.0	0.0	0.0	0.0	0.0	0.0	0.0	0.0	0.0	0.0	0.0
26.3 - 26.4	0.0	0.0	0.0	0.0	0.0	0.0	0.0	0.0	0.0	0.0	0.0	0.0
26.4 - 26.5	0.0	0.0	0.0	0.0	0.0	0.0	0.0	0.0	0.0	0.0	0.0	0.0
26.5 - 26.6	0.0	0.0	0.0	0.0	0.0	0.0	0.0	0.0	0.0	0.0	0.0	0.0
26.6 - 26.7	0.0	0.0	0.0	0.0	0.0	0.0	0.0	0.0	0.0	0.0	0.0	0.0
26.7 - 26.8	0.0	0.0	0.0	0.0	0.0	0.0	0.0	0.0	0.0	0.0	0.0	0.0
26.8 - 26.9	0.0	0.0	0.0	0.0	0.0	0.0	0.0	0.0	0.0	0.0	0.0	0.0
26.9 - 27.0	0.0	0.0	0.0	0.0	0.0	0.0	0.0	0.0	0.0	0.0	0.0	0.0
27.0 - 27.1	0.0	0.0	0.0	0.0	0.0	0.0	0.0	0.0	0.0	0.0	0.0	0.0
27.1 - 27.2	0.0	0.0	0.0	0.0	0.0	0.0	0.0	0.0	0.0	0.0	0.0	0.0

%：日数／3652日(H6～H15の10ヶ年)×100

表6.1.1-634　現況及び大橋川改修後の塩分の濃度別頻度(%)【宍道湖南岸，5/5】

塩分 (psu)	宍道湖南岸											
	H.P.-1.0m			H.P.-2.0m			H.P.-3.0m			H.P.-4.0m		
	現況	ﾊﾞｯｸｸﾞﾗｳﾝﾄﾞ	大橋川改修後	現況	ﾊﾞｯｸｸﾞﾗｳﾝﾄﾞ	大橋川改修後	現況	ﾊﾞｯｸｸﾞﾗｳﾝﾄﾞ	大橋川改修後	現況	ﾊﾞｯｸｸﾞﾗｳﾝﾄﾞ	大橋川改修後
27.2 - 27.3	0.0	0.0	0.0	0.0	0.0	0.0	0.0	0.0	0.0	0.0	0.0	0.0
27.3 - 27.4	0.0	0.0	0.0	0.0	0.0	0.0	0.0	0.0	0.0	0.0	0.0	0.0
27.4 - 27.5	0.0	0.0	0.0	0.0	0.0	0.0	0.0	0.0	0.0	0.0	0.0	0.0
27.5 - 27.6	0.0	0.0	0.0	0.0	0.0	0.0	0.0	0.0	0.0	0.0	0.0	0.0
27.6 - 27.7	0.0	0.0	0.0	0.0	0.0	0.0	0.0	0.0	0.0	0.0	0.0	0.0
27.7 - 27.8	0.0	0.0	0.0	0.0	0.0	0.0	0.0	0.0	0.0	0.0	0.0	0.0
27.8 - 27.9	0.0	0.0	0.0	0.0	0.0	0.0	0.0	0.0	0.0	0.0	0.0	0.0
27.9 - 28.0	0.0	0.0	0.0	0.0	0.0	0.0	0.0	0.0	0.0	0.0	0.0	0.0
28.0 - 28.1	0.0	0.0	0.0	0.0	0.0	0.0	0.0	0.0	0.0	0.0	0.0	0.0
28.1 - 28.2	0.0	0.0	0.0	0.0	0.0	0.0	0.0	0.0	0.0	0.0	0.0	0.0
28.2 - 28.3	0.0	0.0	0.0	0.0	0.0	0.0	0.0	0.0	0.0	0.0	0.0	0.0
28.3 - 28.4	0.0	0.0	0.0	0.0	0.0	0.0	0.0	0.0	0.0	0.0	0.0	0.0
28.4 - 28.5	0.0	0.0	0.0	0.0	0.0	0.0	0.0	0.0	0.0	0.0	0.0	0.0
28.5 - 28.6	0.0	0.0	0.0	0.0	0.0	0.0	0.0	0.0	0.0	0.0	0.0	0.0
28.6 - 28.7	0.0	0.0	0.0	0.0	0.0	0.0	0.0	0.0	0.0	0.0	0.0	0.0
28.7 - 28.8	0.0	0.0	0.0	0.0	0.0	0.0	0.0	0.0	0.0	0.0	0.0	0.0
28.8 - 28.9	0.0	0.0	0.0	0.0	0.0	0.0	0.0	0.0	0.0	0.0	0.0	0.0
28.9 - 29.0	0.0	0.0	0.0	0.0	0.0	0.0	0.0	0.0	0.0	0.0	0.0	0.0
29.0 - 29.1	0.0	0.0	0.0	0.0	0.0	0.0	0.0	0.0	0.0	0.0	0.0	0.0
29.1 - 29.2	0.0	0.0	0.0	0.0	0.0	0.0	0.0	0.0	0.0	0.0	0.0	0.0
29.2 - 29.3	0.0	0.0	0.0	0.0	0.0	0.0	0.0	0.0	0.0	0.0	0.0	0.0
29.3 - 29.4	0.0	0.0	0.0	0.0	0.0	0.0	0.0	0.0	0.0	0.0	0.0	0.0
29.4 - 29.5	0.0	0.0	0.0	0.0	0.0	0.0	0.0	0.0	0.0	0.0	0.0	0.0
29.5 - 29.6	0.0	0.0	0.0	0.0	0.0	0.0	0.0	0.0	0.0	0.0	0.0	0.0
29.6 - 29.7	0.0	0.0	0.0	0.0	0.0	0.0	0.0	0.0	0.0	0.0	0.0	0.0
29.7 - 29.8	0.0	0.0	0.0	0.0	0.0	0.0	0.0	0.0	0.0	0.0	0.0	0.0
29.8 - 29.9	0.0	0.0	0.0	0.0	0.0	0.0	0.0	0.0	0.0	0.0	0.0	0.0
29.9 - 30.0	0.0	0.0	0.0	0.0	0.0	0.0	0.0	0.0	0.0	0.0	0.0	0.0
30.0 - 30.1	0.0	0.0	0.0	0.0	0.0	0.0	0.0	0.0	0.0	0.0	0.0	0.0
30.1 - 30.2	0.0	0.0	0.0	0.0	0.0	0.0	0.0	0.0	0.0	0.0	0.0	0.0
30.2 - 30.3	0.0	0.0	0.0	0.0	0.0	0.0	0.0	0.0	0.0	0.0	0.0	0.0
30.3 - 30.4	0.0	0.0	0.0	0.0	0.0	0.0	0.0	0.0	0.0	0.0	0.0	0.0
30.4 - 30.5	0.0	0.0	0.0	0.0	0.0	0.0	0.0	0.0	0.0	0.0	0.0	0.0
30.5 - 30.6	0.0	0.0	0.0	0.0	0.0	0.0	0.0	0.0	0.0	0.0	0.0	0.0
30.6 - 30.7	0.0	0.0	0.0	0.0	0.0	0.0	0.0	0.0	0.0	0.0	0.0	0.0
30.7 - 30.8	0.0	0.0	0.0	0.0	0.0	0.0	0.0	0.0	0.0	0.0	0.0	0.0
30.8 - 30.9	0.0	0.0	0.0	0.0	0.0	0.0	0.0	0.0	0.0	0.0	0.0	0.0
30.9 - 31.0	0.0	0.0	0.0	0.0	0.0	0.0	0.0	0.0	0.0	0.0	0.0	0.0
31.0 - 31.1	0.0	0.0	0.0	0.0	0.0	0.0	0.0	0.0	0.0	0.0	0.0	0.0
31.1 - 31.2	0.0	0.0	0.0	0.0	0.0	0.0	0.0	0.0	0.0	0.0	0.0	0.0
31.2 - 31.3	0.0	0.0	0.0	0.0	0.0	0.0	0.0	0.0	0.0	0.0	0.0	0.0
31.3 - 31.4	0.0	0.0	0.0	0.0	0.0	0.0	0.0	0.0	0.0	0.0	0.0	0.0
31.4 - 31.5	0.0	0.0	0.0	0.0	0.0	0.0	0.0	0.0	0.0	0.0	0.0	0.0
31.5 - 31.6	0.0	0.0	0.0	0.0	0.0	0.0	0.0	0.0	0.0	0.0	0.0	0.0
31.6 - 31.7	0.0	0.0	0.0	0.0	0.0	0.0	0.0	0.0	0.0	0.0	0.0	0.0
31.7 - 31.8	0.0	0.0	0.0	0.0	0.0	0.0	0.0	0.0	0.0	0.0	0.0	0.0
31.8 - 31.9	0.0	0.0	0.0	0.0	0.0	0.0	0.0	0.0	0.0	0.0	0.0	0.0
31.9 - 32.0	0.0	0.0	0.0	0.0	0.0	0.0	0.0	0.0	0.0	0.0	0.0	0.0
32.0 - 32.1	0.0	0.0	0.0	0.0	0.0	0.0	0.0	0.0	0.0	0.0	0.0	0.0
32.1 - 32.2	0.0	0.0	0.0	0.0	0.0	0.0	0.0	0.0	0.0	0.0	0.0	0.0
32.2 - 32.3	0.0	0.0	0.0	0.0	0.0	0.0	0.0	0.0	0.0	0.0	0.0	0.0
32.3 - 32.4	0.0	0.0	0.0	0.0	0.0	0.0	0.0	0.0	0.0	0.0	0.0	0.0
32.4 - 32.5	0.0	0.0	0.0	0.0	0.0	0.0	0.0	0.0	0.0	0.0	0.0	0.0
32.5 - 32.6	0.0	0.0	0.0	0.0	0.0	0.0	0.0	0.0	0.0	0.0	0.0	0.0
32.6 - 32.7	0.0	0.0	0.0	0.0	0.0	0.0	0.0	0.0	0.0	0.0	0.0	0.0
32.7 - 32.8	0.0	0.0	0.0	0.0	0.0	0.0	0.0	0.0	0.0	0.0	0.0	0.0
32.8 - 32.9	0.0	0.0	0.0	0.0	0.0	0.0	0.0	0.0	0.0	0.0	0.0	0.0
32.9 - 33.0	0.0	0.0	0.0	0.0	0.0	0.0	0.0	0.0	0.0	0.0	0.0	0.0
33.0 - 33.1	0.0	0.0	0.0	0.0	0.0	0.0	0.0	0.0	0.0	0.0	0.0	0.0
33.1 - 33.2	0.0	0.0	0.0	0.0	0.0	0.0	0.0	0.0	0.0	0.0	0.0	0.0
33.2 - 33.3	0.0	0.0	0.0	0.0	0.0	0.0	0.0	0.0	0.0	0.0	0.0	0.0
33.3 - 33.4	0.0	0.0	0.0	0.0	0.0	0.0	0.0	0.0	0.0	0.0	0.0	0.0
33.4 - 33.5	0.0	0.0	0.0	0.0	0.0	0.0	0.0	0.0	0.0	0.0	0.0	0.0
33.5 - 33.6	0.0	0.0	0.0	0.0	0.0	0.0	0.0	0.0	0.0	0.0	0.0	0.0
33.6 - 33.7	0.0	0.0	0.0	0.0	0.0	0.0	0.0	0.0	0.0	0.0	0.0	0.0
33.7 - 33.8	0.0	0.0	0.0	0.0	0.0	0.0	0.0	0.0	0.0	0.0	0.0	0.0
33.8 - 33.9	0.0	0.0	0.0	0.0	0.0	0.0	0.0	0.0	0.0	0.0	0.0	0.0
33.9 - 34.0	0.0	0.0	0.0	0.0	0.0	0.0	0.0	0.0	0.0	0.0	0.0	0.0
34.0 -	0.0	0.0	0.0	0.0	0.0	0.0	0.0	0.0	0.0	0.0	0.0	0.0

%：日数／3652日(H6～H15の10ヶ年)×100

表6.1.1-635　現況及び大橋川改修後の塩分の濃度別頻度(%)【宍道湖東岸，1/5】

塩分 (psu)	宍道湖東岸											
	H.P.-1.0m			H.P.-2.0m			H.P.-3.0m			H.P.-4.0m		
	現況	ﾊﾞｯｸｸﾞﾗｳﾝﾄﾞ	大橋川改修後	現況	ﾊﾞｯｸｸﾞﾗｳﾝﾄﾞ	大橋川改修後	現況	ﾊﾞｯｸｸﾞﾗｳﾝﾄﾞ	大橋川改修後	現況	ﾊﾞｯｸｸﾞﾗｳﾝﾄﾞ	大橋川改修後
0.0 - 0.1	0.0	0.0	0.0	0.0	0.0	0.0	0.0	0.0	0.0	0.0	0.0	0.0
0.1 - 0.2	0.0	0.0	0.0	0.0	0.0	0.0	0.0	0.0	0.0	0.0	0.0	0.0
0.2 - 0.3	0.0	0.0	0.0	0.0	0.0	0.0	0.0	0.0	0.0	0.0	0.0	0.0
0.3 - 0.4	0.0	0.0	0.0	0.0	0.0	0.0	0.0	0.0	0.0	0.0	0.0	0.0
0.4 - 0.5	0.0	0.0	0.0	0.0	0.0	0.0	0.0	0.0	0.0	0.0	0.0	0.0
0.5 - 0.6	0.1	0.0	0.0	0.0	0.0	0.0	0.0	0.0	0.0	0.0	0.0	0.0
0.6 - 0.7	0.0	0.1	0.0	0.0	0.1	0.0	0.0	0.1	0.0	0.0	0.1	0.0
0.7 - 0.8	0.3	0.2	0.0	0.2	0.1	0.0	0.2	0.1	0.0	0.2	0.1	0.0
0.8 - 0.9	0.3	0.3	0.0	0.3	0.3	0.0	0.2	0.3	0.0	0.1	0.1	0.0
0.9 - 1.0	0.3	0.4	0.1	0.4	0.4	0.0	0.4	0.3	0.0	0.2	0.2	0.0
1.0 - 1.1	0.3	0.3	0.0	0.3	0.4	0.1	0.3	0.4	0.0	0.1	0.1	0.0
1.1 - 1.2	0.6	0.4	0.2	0.5	0.4	0.1	0.5	0.3	0.1	0.2	0.1	0.1
1.2 - 1.3	0.7	0.7	0.2	0.6	0.5	0.3	0.5	0.6	0.3	0.4	0.4	0.2
1.3 - 1.4	0.6	0.5	0.1	0.7	0.5	0.1	0.6	0.5	0.1	0.4	0.3	0.0
1.4 - 1.5	0.7	0.8	0.2	0.8	0.8	0.1	0.6	0.7	0.1	0.5	0.6	0.0
1.5 - 1.6	0.7	0.5	0.1	0.8	0.7	0.2	0.9	0.6	0.2	0.6	0.4	0.1
1.6 - 1.7	0.5	0.7	0.2	0.7	0.8	0.1	0.8	0.9	0.1	0.6	0.5	0.0
1.7 - 1.8	1.0	0.7	0.3	0.7	0.7	0.2	0.7	0.7	0.2	0.5	0.4	0.1
1.8 - 1.9	0.8	0.8	0.3	0.9	0.9	0.5	0.7	0.7	0.2	0.5	0.8	0.2
1.9 - 2.0	0.5	0.7	0.4	0.7	0.6	0.2	0.5	0.7	0.4	0.7	0.7	0.1
2.0 - 2.1	0.5	0.5	0.2	0.4	0.5	0.5	0.6	0.6	0.5	0.7	0.8	0.2
2.1 - 2.2	0.6	0.8	0.5	0.8	0.8	0.5	0.6	0.7	0.2	0.6	0.6	0.3
2.2 - 2.3	0.9	0.8	0.3	0.9	0.9	0.5	0.7	0.6	0.7	0.6	0.4	0.4
2.3 - 2.4	0.8	0.6	0.5	0.9	0.6	0.6	1.0	0.8	0.5	0.6	0.6	0.4
2.4 - 2.5	1.1	0.9	0.5	0.8	0.9	0.5	0.9	0.8	0.5	0.5	0.7	0.4
2.5 - 2.6	0.9	0.8	0.4	1.1	0.8	0.6	0.6	0.8	0.4	0.5	0.7	0.2
2.6 - 2.7	0.6	0.8	0.4	1.1	1.2	0.6	1.3	0.8	0.7	1.0	0.6	0.5
2.7 - 2.8	1.2	1.0	0.6	0.9	1.0	0.4	0.7	0.9	0.4	0.6	0.7	0.3
2.8 - 2.9	1.0	0.9	0.4	1.0	0.9	0.4	1.0	1.0	0.5	0.7	0.6	0.5
2.9 - 3.0	0.9	0.9	0.5	0.8	0.8	0.4	0.9	0.8	0.4	0.3	0.7	0.4
3.0 - 3.1	1.0	0.8	0.5	0.9	1.0	0.5	0.8	0.9	0.5	0.6	0.5	0.3
3.1 - 3.2	0.5	1.0	0.4	1.1	0.8	0.5	0.8	0.7	0.4	0.8	0.5	0.8
3.2 - 3.3	1.1	0.8	0.9	1.0	1.1	0.9	1.3	0.8	0.7	0.7	0.6	0.4
3.3 - 3.4	1.0	1.0	0.7	0.9	1.2	0.5	0.8	1.2	0.7	0.9	0.6	0.5
3.4 - 3.5	0.9	1.0	0.4	1.3	0.9	0.8	1.0	1.1	0.6	0.9	0.9	0.6
3.5 - 3.6	1.3	0.9	0.7	1.1	1.2	0.7	1.3	1.1	0.8	0.8	0.8	0.4
3.6 - 3.7	1.0	1.1	0.5	1.3	1.1	0.8	1.4	1.3	0.5	1.1	0.8	0.5
3.7 - 3.8	1.3	1.2	0.7	1.6	1.2	0.8	1.2	1.0	0.9	0.8	0.8	0.8
3.8 - 3.9	1.5	1.1	0.4	1.3	1.5	0.6	1.2	1.2	0.6	1.0	0.8	0.5
3.9 - 4.0	1.2	1.4	0.9	1.5	1.5	0.7	1.2	1.2	0.8	0.9	1.2	0.4
4.0 - 4.1	1.4	1.0	0.5	1.7	1.6	0.7	1.3	1.6	0.6	1.2	1.1	0.2
4.1 - 4.2	1.5	1.4	0.7	1.6	1.2	0.5	1.8	1.3	0.7	1.3	1.1	0.5
4.2 - 4.3	1.8	1.3	0.6	1.3	1.3	0.6	1.6	1.5	0.6	1.0	0.9	0.6
4.3 - 4.4	1.3	1.6	0.6	1.6	1.5	1.0	1.3	1.2	0.5	1.0	1.3	0.6
4.4 - 4.5	1.2	1.4	0.9	1.5	1.8	0.8	1.6	1.5	0.7	1.1	1.2	0.6
4.5 - 4.6	1.3	1.5	0.7	1.5	1.4	1.0	1.3	1.5	0.8	1.0	0.9	0.5
4.6 - 4.7	1.2	1.3	0.8	1.2	1.5	0.7	1.1	1.2	0.8	0.9	1.1	0.7
4.7 - 4.8	1.2	1.0	0.7	1.3	1.2	0.6	1.0	1.1	0.8	1.3	1.1	0.5
4.8 - 4.9	1.2	1.5	0.7	1.2	1.3	0.8	1.3	1.0	0.8	0.9	1.0	0.5
4.9 - 5.0	1.1	1.3	0.8	1.3	1.2	1.0	1.2	1.4	0.5	1.3	1.1	0.4
5.0 - 5.1	1.2	1.4	1.2	1.1	1.2	0.9	1.2	1.2	1.0	1.2	1.2	0.6
5.1 - 5.2	1.1	1.2	0.8	1.2	1.8	1.0	1.3	1.4	0.9	1.3	1.1	0.8
5.2 - 5.3	1.7	1.4	0.8	1.5	1.5	1.2	1.3	1.6	1.3	0.9	1.0	0.7
5.3 - 5.4	1.3	1.3	0.7	1.6	1.5	0.9	1.5	1.6	1.0	1.4	1.1	0.8
5.4 - 5.5	1.6	1.3	1.0	1.6	1.2	1.0	1.4	1.4	1.1	1.3	1.2	0.7
5.5 - 5.6	1.6	1.8	0.9	2.1	1.5	1.1	1.6	1.6	1.1	1.6	1.3	0.9
5.6 - 5.7	1.2	1.3	0.9	1.6	1.8	1.2	1.6	1.2	0.9	1.4	1.2	0.7
5.7 - 5.8	1.8	1.4	1.2	1.4	1.6	1.2	1.6	1.6	1.1	1.4	1.7	1.0
5.8 - 5.9	1.0	1.1	1.1	1.5	1.3	1.3	1.0	1.5	1.4	1.0	1.6	0.9
5.9 - 6.0	1.4	1.6	1.2	1.2	1.8	1.2	1.6	1.5	1.2	1.2	1.3	0.8
6.0 - 6.1	1.2	1.2	1.2	1.6	1.2	1.3	1.8	1.5	1.0	1.2	1.1	1.2
6.1 - 6.2	1.0	1.3	0.8	1.3	1.4	1.2	1.4	1.4	1.1	1.5	1.4	0.7
6.2 - 6.3	1.2	1.0	1.0	0.9	1.3	1.1	0.9	1.4	1.3	1.5	1.2	1.1
6.3 - 6.4	1.0	1.0	1.0	1.7	1.2	1.1	1.3	1.3	1.3	1.1	1.0	1.1
6.4 - 6.5	1.3	1.2	1.1	1.1	1.4	1.0	1.2	1.2	1.2	1.1	1.5	1.0
6.5 - 6.6	1.2	1.5	1.1	1.3	1.2	1.2	1.0	1.1	0.7	1.1	1.2	0.9
6.6 - 6.7	0.9	0.9	1.1	1.2	1.2	1.0	1.0	1.1	1.0	1.3	1.2	0.7
6.7 - 6.8	1.4	1.4	0.9	0.9	1.2	1.2	1.2	1.2	1.4	1.2	1.0	1.2

%：日数／3652日(H6～H15の10ヶ年)×100

表6.1.1-636　現況及び大橋川改修後の塩分の濃度別頻度(%)【宍道湖東岸，2/5】

塩分 (psu)	宍道湖東岸											
	H.P.-1.0m			H.P.-2.0m			H.P.-3.0m			H.P.-4.0m		
	現況	ﾊﾞｯｸｸﾞﾗｳﾝﾄﾞ	大橋川改修後	現況	ﾊﾞｯｸｸﾞﾗｳﾝﾄﾞ	大橋川改修後	現況	ﾊﾞｯｸｸﾞﾗｳﾝﾄﾞ	大橋川改修後	現況	ﾊﾞｯｸｸﾞﾗｳﾝﾄﾞ	大橋川改修後
6.8 - 6.9	1.0	1.2	1.2	1.1	1.3	1.4	1.2	1.3	1.0	1.2	1.6	1.2
6.9 - 7.0	0.8	0.9	1.1	1.1	1.0	0.9	1.3	1.5	1.5	1.4	1.2	1.2
7.0 - 7.1	0.8	0.9	1.4	1.2	0.9	1.2	0.7	1.0	0.9	0.8	1.2	1.1
7.1 - 7.2	0.9	0.7	1.3	1.0	1.1	1.4	1.1	0.9	1.4	1.3	1.1	0.9
7.2 - 7.3	0.9	0.7	0.8	0.7	1.2	1.3	1.0	0.8	1.1	1.5	1.4	0.7
7.3 - 7.4	0.8	0.9	1.0	0.7	0.9	1.4	0.8	1.0	1.1	1.0	1.1	1.1
7.4 - 7.5	0.8	1.0	1.7	0.9	1.1	1.3	0.8	1.1	1.5	1.1	1.2	1.2
7.5 - 7.6	0.9	1.1	1.3	1.0	0.7	1.4	0.9	1.1	1.5	1.1	1.4	1.1
7.6 - 7.7	0.7	1.0	1.1	0.8	1.1	1.2	0.8	0.7	1.1	0.8	0.9	0.9
7.7 - 7.8	0.8	0.7	1.3	1.1	0.7	1.2	1.0	1.1	1.3	0.8	0.9	1.4
7.8 - 7.9	1.0	0.9	1.1	0.8	0.9	1.6	0.9	0.9	0.9	0.9	0.8	1.2
7.9 - 8.0	0.4	0.7	0.9	0.9	0.8	0.9	0.8	1.1	1.3	0.9	0.7	0.9
8.0 - 8.1	0.8	0.8	1.2	0.9	0.7	1.0	1.0	0.5	1.4	0.9	1.2	1.0
8.1 - 8.2	0.7	0.9	1.2	0.8	0.7	1.3	0.9	0.6	1.3	0.9	1.0	1.3
8.2 - 8.3	0.9	0.5	0.7	0.6	0.8	1.2	0.7	0.9	1.3	0.6	0.9	1.4
8.3 - 8.4	0.7	0.5	1.0	0.6	0.9	0.8	0.9	0.6	1.0	0.7	1.3	1.2
8.4 - 8.5	0.6	0.7	1.0	0.8	0.6	1.0	0.6	0.9	1.0	1.1	0.8	1.3
8.5 - 8.6	0.7	0.5	1.0	0.5	0.9	1.1	0.6	0.7	1.2	1.3	0.8	1.3
8.6 - 8.7	0.7	0.7	1.0	0.6	0.6	1.2	0.5	0.5	1.0	1.0	1.0	0.9
8.7 - 8.8	0.7	0.8	1.0	0.7	0.6	0.9	0.7	0.7	0.9	0.7	1.0	1.2
8.8 - 8.9	0.7	0.8	1.1	0.7	0.8	1.3	0.8	0.8	1.2	0.7	0.8	1.2
8.9 - 9.0	0.6	0.7	1.0	0.5	0.6	0.9	0.7	0.6	0.9	0.7	0.6	1.0
9.0 - 9.1	0.4	0.5	1.2	0.5	0.5	0.7	0.4	0.7	0.8	0.8	0.8	1.2
9.1 - 9.2	0.8	0.8	1.1	0.5	0.4	1.2	0.6	0.5	1.3	0.5	0.6	0.9
9.2 - 9.3	0.7	0.7	0.9	0.5	0.5	0.8	0.7	0.8	0.9	0.9	0.8	0.9
9.3 - 9.4	0.5	0.7	1.0	0.5	0.4	0.7	0.6	0.6	0.9	0.7	0.5	1.2
9.4 - 9.5	0.5	0.4	0.7	0.3	0.4	0.7	0.4	0.4	0.7	0.8	0.8	0.9
9.5 - 9.6	0.7	0.5	0.9	0.5	0.3	1.2	0.5	0.5	0.7	0.5	0.6	1.2
9.6 - 9.7	0.5	0.5	0.8	0.4	0.2	1.0	0.6	0.6	1.2	0.5	0.8	1.3
9.7 - 9.8	0.4	0.5	0.6	0.5	0.6	0.7	0.6	0.4	0.6	0.6	0.8	0.9
9.8 - 9.9	0.4	0.6	0.8	0.3	0.2	0.8	0.6	0.4	1.0	0.8	0.8	0.9
9.9 - 10.0	0.4	0.4	1.0	0.3	0.4	1.0	0.4	0.4	0.8	0.7	0.4	0.8
10.0 - 10.1	0.2	0.3	0.8	0.3	0.3	0.7	0.2	0.4	0.9	0.6	0.6	1.0
10.1 - 10.2	0.4	0.4	0.8	0.4	0.4	0.7	0.2	0.4	0.8	0.7	0.4	0.6
10.2 - 10.3	0.6	0.3	0.9	0.2	0.4	0.7	0.4	0.3	0.6	0.5	0.7	0.8
10.3 - 10.4	0.2	0.2	0.8	0.4	0.3	0.6	0.2	0.4	0.8	0.4	0.5	0.8
10.4 - 10.5	0.4	0.5	0.7	0.1	0.3	0.7	0.3	0.4	0.8	0.5	0.7	0.9
10.5 - 10.6	0.5	0.5	0.7	0.3	0.2	0.8	0.4	0.3	0.8	0.6	0.5	1.1
10.6 - 10.7	0.3	0.4	0.5	0.3	0.4	0.6	0.3	0.4	0.6	0.3	0.7	1.1
10.7 - 10.8	0.2	0.2	0.8	0.3	0.4	0.6	0.3	0.4	0.5	0.6	0.5	0.7
10.8 - 10.9	0.3	0.4	0.6	0.3	0.2	1.0	0.6	0.3	0.8	0.5	0.5	1.0
10.9 - 11.0	0.3	0.4	0.7	0.1	0.2	0.7	0.2	0.4	0.6	0.6	0.5	0.8
11.0 - 11.1	0.3	0.3	0.9	0.4	0.2	0.6	0.3	0.4	0.9	0.4	0.5	0.8
11.1 - 11.2	0.5	0.4	0.7	0.2	0.3	0.6	0.3	0.3	0.3	0.4	0.5	0.7
11.2 - 11.3	0.2	0.2	0.6	0.3	0.4	0.5	0.3	0.2	1.0	0.4	0.4	0.7
11.3 - 11.4	0.4	0.4	0.5	0.3	0.2	0.6	0.2	0.3	0.6	0.2	0.3	1.0
11.4 - 11.5	0.4	0.2	0.6	0.2	0.4	0.6	0.2	0.3	0.5	0.4	0.3	0.5
11.5 - 11.6	0.2	0.4	0.5	0.2	0.2	0.6	0.2	0.2	0.6	0.3	0.3	0.7
11.6 - 11.7	0.4	0.4	0.5	0.3	0.2	0.3	0.2	0.3	0.4	0.4	0.6	0.7
11.7 - 11.8	0.3	0.1	0.6	0.3	0.3	0.2	0.2	0.2	0.4	0.2	0.3	0.5
11.8 - 11.9	0.2	0.3	0.6	0.3	0.4	0.4	0.3	0.2	0.4	0.2	0.3	0.4
11.9 - 12.0	0.3	0.3	0.4	0.3	0.1	0.4	0.3	0.2	0.3	0.4	0.5	0.8
12.0 - 12.1	0.2	0.3	0.7	0.2	0.2	0.4	0.1	0.3	0.5	0.3	0.3	0.6
12.1 - 12.2	0.2	0.2	0.5	0.2	0.2	0.4	0.3	0.4	0.1	0.3	0.3	0.5
12.2 - 12.3	0.3	0.2	0.5	0.1	0.3	0.2	0.2	0.2	0.4	0.3	0.3	0.5
12.3 - 12.4	0.2	0.2	0.4	0.2	0.1	0.3	0.2	0.2	0.4	0.4	0.4	0.6
12.4 - 12.5	0.2	0.3	0.4	0.1	0.2	0.5	0.3	0.3	0.5	0.4	0.1	0.8
12.5 - 12.6	0.2	0.4	0.5	0.2	0.2	0.4	0.2	0.1	0.2	0.2	0.2	0.4
12.6 - 12.7	0.4	0.2	0.5	0.2	0.2	0.4	0.1	0.3	0.5	0.3	0.4	0.6
12.7 - 12.8	0.3	0.1	0.5	0.2	0.2	0.3	0.2	0.3	0.5	0.3	0.2	0.5
12.8 - 12.9	0.2	0.2	0.2	0.1	0.2	0.3	0.1	0.1	0.4	0.1	0.1	0.8
12.9 - 13.0	0.2	0.2	0.3	0.1	0.1	0.3	0.1	0.2	0.4	0.3	0.2	0.2
13.0 - 13.1	0.0	0.2	0.4	0.2	0.1	0.5	0.2	0.1	0.3	0.1	0.4	0.3
13.1 - 13.2	0.1	0.2	0.6	0.1	0.1	0.5	0.3	0.1	0.2	0.4	0.3	0.5
13.2 - 13.3	0.2	0.2	0.3	0.1	0.1	0.2	0.0	0.4	0.4	0.2	0.1	0.4
13.3 - 13.4	0.3	0.2	0.3	0.2	0.1	0.4	0.1	0.3	0.2	0.2	0.3	0.5
13.4 - 13.5	0.1	0.1	0.2	0.2	0.1	0.2	0.2	0.1	0.4	0.2	0.2	0.5
13.5 - 13.6	0.2	0.2	0.4	0.1	0.2	0.3	0.2	0.1	0.2	0.1	0.2	0.4

%：日数／3652日(H6～H15の10ヶ年)×100

表6.1.1-637　現況及び大橋川改修後の塩分の濃度別頻度(%)【宍道湖東岸，3/5】

塩分 (psu)	宍道湖東岸											
	H.P.-1.0m			H.P.-2.0m			H.P.-3.0m			H.P.-4.0m		
	現況	ﾊﾞｯｸｸﾞﾗｳﾝﾄﾞ	大橋川改修後	現況	ﾊﾞｯｸｸﾞﾗｳﾝﾄﾞ	大橋川改修後	現況	ﾊﾞｯｸｸﾞﾗｳﾝﾄﾞ	大橋川改修後	現況	ﾊﾞｯｸｸﾞﾗｳﾝﾄﾞ	大橋川改修後
13.6 - 13.7	0.2	0.1	0.2	0.1	0.2	0.2	0.2	0.1	0.4	0.3	0.1	0.3
13.7 - 13.8	0.1	0.1	0.4	0.0	0.2	0.3	0.1	0.1	0.4	0.2	0.2	0.4
13.8 - 13.9	0.3	0.2	0.4	0.1	0.1	0.2	0.1	0.2	0.3	0.2	0.2	0.4
13.9 - 14.0	0.2	0.2	0.3	0.2	0.1	0.2	0.1	0.1	0.2	0.2	0.1	0.4
14.0 - 14.1	0.1	0.2	0.2	0.2	0.1	0.1	0.2	0.2	0.2	0.2	0.2	0.3
14.1 - 14.2	0.1	0.1	0.4	0.2	0.1	0.2	0.1	0.1	0.3	0.2	0.2	0.1
14.2 - 14.3	0.1	0.2	0.4	0.1	0.2	0.2	0.2	0.2	0.1	0.3	0.2	0.7
14.3 - 14.4	0.1	0.2	0.3	0.1	0.1	0.1	0.1	0.2	0.1	0.1	0.3	0.4
14.4 - 14.5	0.1	0.1	0.2	0.1	0.1	0.2	0.1	0.1	0.1	0.1	0.1	0.4
14.5 - 14.6	0.2	0.2	0.2	0.2	0.1	0.2	0.1	0.1	0.1	0.2	0.2	0.2
14.6 - 14.7	0.2	0.1	0.2	0.1	0.1	0.2	0.2	0.2	0.2	0.2	0.2	0.3
14.7 - 14.8	0.2	0.2	0.1	0.1	0.1	0.2	0.2	0.1	0.1	0.1	0.2	0.3
14.8 - 14.9	0.1	0.2	0.1	0.2	0.0	0.2	0.1	0.1	0.2	0.1	0.2	0.3
14.9 - 15.0	0.3	0.2	0.2	0.1	0.1	0.0	0.1	0.1	0.2	0.1	0.0	0.2
15.0 - 15.1	0.2	0.2	0.3	0.1	0.1	0.2	0.1	0.1	0.1	0.1	0.1	0.2
15.1 - 15.2	0.0	0.1	0.3	0.1	0.1	0.1	0.1	0.1	0.2	0.2	0.2	0.3
15.2 - 15.3	0.1	0.0	0.2	0.1	0.1	0.2	0.1	0.1	0.1	0.1	0.1	0.1
15.3 - 15.4	0.1	0.1	0.2	0.1	0.1	0.1	0.1	0.0	0.1	0.1	0.1	0.2
15.4 - 15.5	0.0	0.0	0.1	0.0	0.1	0.1	0.1	0.1	0.1	0.1	0.1	0.1
15.5 - 15.6	0.2	0.1	0.3	0.1	0.1	0.1	0.1	0.0	0.1	0.1	0.1	0.2
15.6 - 15.7	0.1	0.1	0.2	0.0	0.0	0.1	0.1	0.1	0.1	0.1	0.1	0.3
15.7 - 15.8	0.1	0.0	0.1	0.1	0.0	0.2	0.1	0.1	0.1	0.1	0.2	0.2
15.8 - 15.9	0.0	0.1	0.1	0.0	0.0	0.0	0.1	0.1	0.1	0.1	0.1	0.3
15.9 - 16.0	0.1	0.1	0.2	0.0	0.1	0.1	0.1	0.1	0.2	0.2	0.1	0.1
16.0 - 16.1	0.1	0.1	0.1	0.1	0.0	0.1	0.0	0.0	0.1	0.1	0.1	0.1
16.1 - 16.2	0.0	0.1	0.2	0.0	0.0	0.1	0.0	0.0	0.1	0.1	0.0	0.2
16.2 - 16.3	0.0	0.0	0.2	0.0	0.1	0.2	0.1	0.0	0.2	0.1	0.1	0.3
16.3 - 16.4	0.1	0.1	0.2	0.1	0.1	0.1	0.0	0.0	0.2	0.1	0.1	0.0
16.4 - 16.5	0.1	0.1	0.1	0.0	0.0	0.1	0.0	0.0	0.0	0.1	0.1	0.2
16.5 - 16.6	0.1	0.0	0.1	0.0	0.0	0.2	0.1	0.1	0.3	0.1	0.0	0.1
16.6 - 16.7	0.1	0.0	0.1	0.1	0.0	0.1	0.0	0.1	0.1	0.0	0.1	0.2
16.7 - 16.8	0.1	0.1	0.2	0.0	0.0	0.2	0.0	0.0	0.2	0.1	0.0	0.1
16.8 - 16.9	0.1	0.1	0.1	0.1	0.0	0.2	0.0	0.0	0.2	0.1	0.1	0.2
16.9 - 17.0	0.1	0.1	0.2	0.0	0.0	0.1	0.1	0.0	0.2	0.0	0.1	0.1
17.0 - 17.1	0.0	0.1	0.2	0.0	0.0	0.1	0.1	0.0	0.1	0.0	0.0	0.1
17.1 - 17.2	0.1	0.1	0.1	0.0	0.0	0.0	0.0	0.0	0.1	0.1	0.0	0.2
17.2 - 17.3	0.1	0.1	0.2	0.1	0.0	0.1	0.0	0.0	0.1	0.0	0.1	0.2
17.3 - 17.4	0.0	0.0	0.1	0.0	0.1	0.1	0.0	0.0	0.0	0.1	0.1	0.2
17.4 - 17.5	0.1	0.0	0.0	0.0	0.0	0.1	0.0	0.1	0.1	0.0	0.1	0.1
17.5 - 17.6	0.0	0.0	0.1	0.0	0.0	0.0	0.0	0.1	0.1	0.1	0.0	0.0
17.6 - 17.7	0.0	0.0	0.1	0.0	0.0	0.0	0.1	0.0	0.1	0.1	0.1	0.2
17.7 - 17.8	0.0	0.1	0.1	0.1	0.0	0.1	0.0	0.0	0.1	0.0	0.0	0.1
17.8 - 17.9	0.0	0.0	0.1	0.0	0.0	0.1	0.0	0.1	0.1	0.1	0.0	0.0
17.9 - 18.0	0.0	0.0	0.1	0.0	0.0	0.1	0.1	0.0	0.0	0.0	0.0	0.0
18.0 - 18.1	0.1	0.0	0.2	0.0	0.0	0.0	0.1	0.0	0.0	0.1	0.0	0.1
18.1 - 18.2	0.0	0.0	0.1	0.0	0.0	0.1	0.0	0.0	0.1	0.1	0.1	0.1
18.2 - 18.3	0.0	0.1	0.1	0.0	0.0	0.1	0.0	0.0	0.1	0.0	0.0	0.1
18.3 - 18.4	0.0	0.0	0.1	0.0	0.0	0.1	0.0	0.0	0.1	0.0	0.1	0.1
18.4 - 18.5	0.0	0.0	0.1	0.0	0.0	0.0	0.0	0.0	0.1	0.1	0.0	0.1
18.5 - 18.6	0.1	0.0	0.1	0.0	0.0	0.0	0.0	0.0	0.0	0.1	0.0	0.2
18.6 - 18.7	0.0	0.1	0.1	0.0	0.0	0.0	0.0	0.0	0.0	0.0	0.0	0.0
18.7 - 18.8	0.0	0.0	0.1	0.0	0.0	0.0	0.0	0.0	0.0	0.0	0.0	0.1
18.8 - 18.9	0.0	0.1	0.0	0.0	0.0	0.0	0.0	0.0	0.0	0.0	0.0	0.0
18.9 - 19.0	0.0	0.0	0.1	0.0	0.0	0.1	0.0	0.0	0.0	0.0	0.0	0.1
19.0 - 19.1	0.0	0.0	0.0	0.0	0.0	0.0	0.0	0.0	0.0	0.0	0.0	0.1
19.1 - 19.2	0.0	0.0	0.0	0.0	0.0	0.0	0.0	0.0	0.0	0.0	0.0	0.1
19.2 - 19.3	0.0	0.0	0.0	0.0	0.0	0.0	0.0	0.0	0.0	0.0	0.0	0.1
19.3 - 19.4	0.0	0.0	0.0	0.0	0.0	0.0	0.0	0.0	0.0	0.0	0.1	0.1
19.4 - 19.5	0.0	0.0	0.1	0.0	0.0	0.0	0.0	0.0	0.1	0.0	0.0	0.1
19.5 - 19.6	0.0	0.0	0.0	0.0	0.0	0.0	0.0	0.0	0.0	0.1	0.0	0.0
19.6 - 19.7	0.0	0.0	0.0	0.0	0.0	0.0	0.0	0.0	0.0	0.0	0.0	0.0
19.7 - 19.8	0.0	0.0	0.0	0.0	0.0	0.0	0.0	0.0	0.0	0.0	0.0	0.0
19.8 - 19.9	0.0	0.0	0.0	0.0	0.0	0.0	0.0	0.0	0.0	0.0	0.1	0.1
19.9 - 20.0	0.0	0.0	0.0	0.0	0.0	0.0	0.0	0.0	0.0	0.0	0.0	0.0
20.0 - 20.1	0.0	0.0	0.1	0.0	0.0	0.0	0.0	0.0	0.0	0.0	0.0	0.0
20.1 - 20.2	0.0	0.0	0.0	0.0	0.0	0.0	0.0	0.0	0.0	0.0	0.0	0.1
20.2 - 20.3	0.0	0.0	0.0	0.0	0.0	0.0	0.0	0.0	0.0	0.0	0.0	0.0
20.3 - 20.4	0.0	0.0	0.0	0.0	0.0	0.0	0.0	0.0	0.0	0.0	0.0	0.1

%：日数／3652日(H6～H15の10ヶ年)×100

表6.1.1-638　現況及び大橋川改修後の塩分の濃度別頻度(%)【宍道湖東岸，4/5】

塩分 (psu)	宍道湖東岸											
	H.P.-1.0m			H.P.-2.0m			H.P.-3.0m			H.P.-4.0m		
	現況	ﾊﾞｯｸｸﾞﾗｳﾝﾄﾞ	大橋川改修後	現況	ﾊﾞｯｸｸﾞﾗｳﾝﾄﾞ	大橋川改修後	現況	ﾊﾞｯｸｸﾞﾗｳﾝﾄﾞ	大橋川改修後	現況	ﾊﾞｯｸｸﾞﾗｳﾝﾄﾞ	大橋川改修後
20.4 - 20.5	0.0	0.0	0.0	0.0	0.0	0.0	0.0	0.0	0.0	0.0	0.0	0.0
20.5 - 20.6	0.0	0.0	0.0	0.0	0.0	0.0	0.0	0.0	0.0	0.0	0.0	0.1
20.6 - 20.7	0.0	0.0	0.0	0.0	0.0	0.0	0.0	0.0	0.0	0.0	0.0	0.0
20.7 - 20.8	0.0	0.0	0.0	0.0	0.0	0.0	0.0	0.0	0.0	0.0	0.0	0.1
20.8 - 20.9	0.0	0.0	0.0	0.0	0.0	0.0	0.0	0.0	0.0	0.0	0.0	0.0
20.9 - 21.0	0.0	0.0	0.0	0.0	0.0	0.0	0.0	0.0	0.0	0.0	0.0	0.0
21.0 - 21.1	0.0	0.0	0.0	0.0	0.0	0.0	0.0	0.0	0.0	0.0	0.0	0.0
21.1 - 21.2	0.0	0.0	0.0	0.0	0.0	0.0	0.0	0.0	0.0	0.0	0.0	0.0
21.2 - 21.3	0.0	0.0	0.0	0.0	0.0	0.0	0.0	0.0	0.0	0.0	0.0	0.0
21.3 - 21.4	0.0	0.0	0.0	0.0	0.0	0.0	0.0	0.0	0.0	0.0	0.0	0.0
21.4 - 21.5	0.0	0.0	0.0	0.0	0.0	0.0	0.0	0.0	0.0	0.0	0.0	0.0
21.5 - 21.6	0.0	0.0	0.0	0.0	0.0	0.0	0.0	0.0	0.0	0.0	0.0	0.0
21.6 - 21.7	0.0	0.0	0.0	0.0	0.0	0.0	0.0	0.0	0.0	0.0	0.0	0.0
21.7 - 21.8	0.0	0.0	0.0	0.0	0.0	0.0	0.0	0.0	0.0	0.0	0.0	0.0
21.8 - 21.9	0.0	0.0	0.0	0.0	0.0	0.0	0.0	0.0	0.0	0.0	0.0	0.0
21.9 - 22.0	0.0	0.0	0.0	0.0	0.0	0.0	0.0	0.0	0.0	0.0	0.0	0.0
22.0 - 22.1	0.0	0.0	0.0	0.0	0.0	0.0	0.0	0.0	0.0	0.0	0.0	0.0
22.1 - 22.2	0.0	0.0	0.0	0.0	0.0	0.0	0.0	0.0	0.0	0.0	0.0	0.0
22.2 - 22.3	0.0	0.0	0.0	0.0	0.0	0.0	0.0	0.0	0.0	0.0	0.0	0.0
22.3 - 22.4	0.0	0.0	0.0	0.0	0.0	0.0	0.0	0.0	0.0	0.0	0.0	0.0
22.4 - 22.5	0.0	0.0	0.0	0.0	0.0	0.0	0.0	0.0	0.0	0.0	0.0	0.0
22.5 - 22.6	0.0	0.0	0.0	0.0	0.0	0.0	0.0	0.0	0.0	0.0	0.0	0.0
22.6 - 22.7	0.0	0.0	0.0	0.0	0.0	0.0	0.0	0.0	0.0	0.0	0.0	0.0
22.7 - 22.8	0.0	0.0	0.0	0.0	0.0	0.0	0.0	0.0	0.0	0.0	0.0	0.0
22.8 - 22.9	0.0	0.0	0.0	0.0	0.0	0.0	0.0	0.0	0.0	0.0	0.0	0.0
22.9 - 23.0	0.0	0.0	0.0	0.0	0.0	0.0	0.0	0.0	0.0	0.0	0.0	0.0
23.0 - 23.1	0.0	0.0	0.0	0.0	0.0	0.0	0.0	0.0	0.0	0.0	0.0	0.0
23.1 - 23.2	0.0	0.0	0.0	0.0	0.0	0.0	0.0	0.0	0.0	0.0	0.0	0.0
23.2 - 23.3	0.0	0.0	0.0	0.0	0.0	0.0	0.0	0.0	0.0	0.0	0.0	0.0
23.3 - 23.4	0.0	0.0	0.0	0.0	0.0	0.0	0.0	0.0	0.0	0.0	0.0	0.0
23.4 - 23.5	0.0	0.0	0.0	0.0	0.0	0.0	0.0	0.0	0.0	0.0	0.0	0.0
23.5 - 23.6	0.0	0.0	0.0	0.0	0.0	0.0	0.0	0.0	0.0	0.0	0.0	0.0
23.6 - 23.7	0.0	0.0	0.0	0.0	0.0	0.0	0.0	0.0	0.0	0.0	0.0	0.0
23.7 - 23.8	0.0	0.0	0.0	0.0	0.0	0.0	0.0	0.0	0.0	0.0	0.0	0.0
23.8 - 23.9	0.0	0.0	0.0	0.0	0.0	0.0	0.0	0.0	0.0	0.0	0.0	0.0
23.9 - 24.0	0.0	0.0	0.0	0.0	0.0	0.0	0.0	0.0	0.0	0.0	0.0	0.0
24.0 - 24.1	0.0	0.0	0.0	0.0	0.0	0.0	0.0	0.0	0.0	0.0	0.0	0.0
24.1 - 24.2	0.0	0.0	0.0	0.0	0.0	0.0	0.0	0.0	0.0	0.0	0.0	0.0
24.2 - 24.3	0.0	0.0	0.0	0.0	0.0	0.0	0.0	0.0	0.0	0.0	0.0	0.0
24.3 - 24.4	0.0	0.0	0.0	0.0	0.0	0.0	0.0	0.0	0.0	0.0	0.0	0.0
24.4 - 24.5	0.0	0.0	0.0	0.0	0.0	0.0	0.0	0.0	0.0	0.0	0.0	0.0
24.5 - 24.6	0.0	0.0	0.0	0.0	0.0	0.0	0.0	0.0	0.0	0.0	0.0	0.0
24.6 - 24.7	0.0	0.0	0.0	0.0	0.0	0.0	0.0	0.0	0.0	0.0	0.0	0.0
24.7 - 24.8	0.0	0.0	0.0	0.0	0.0	0.0	0.0	0.0	0.0	0.0	0.0	0.0
24.8 - 24.9	0.0	0.0	0.0	0.0	0.0	0.0	0.0	0.0	0.0	0.0	0.0	0.0
24.9 - 25.0	0.0	0.0	0.0	0.0	0.0	0.0	0.0	0.0	0.0	0.0	0.0	0.0
25.0 - 25.1	0.0	0.0	0.0	0.0	0.0	0.0	0.0	0.0	0.0	0.0	0.0	0.0
25.1 - 25.2	0.0	0.0	0.0	0.0	0.0	0.0	0.0	0.0	0.0	0.0	0.0	0.0
25.2 - 25.3	0.0	0.0	0.0	0.0	0.0	0.0	0.0	0.0	0.0	0.0	0.0	0.0
25.3 - 25.4	0.0	0.0	0.0	0.0	0.0	0.0	0.0	0.0	0.0	0.0	0.0	0.0
25.4 - 25.5	0.0	0.0	0.0	0.0	0.0	0.0	0.0	0.0	0.0	0.0	0.0	0.0
25.5 - 25.6	0.0	0.0	0.0	0.0	0.0	0.0	0.0	0.0	0.0	0.0	0.0	0.0
25.6 - 25.7	0.0	0.0	0.0	0.0	0.0	0.0	0.0	0.0	0.0	0.0	0.0	0.0
25.7 - 25.8	0.0	0.0	0.0	0.0	0.0	0.0	0.0	0.0	0.0	0.0	0.0	0.0
25.8 - 25.9	0.0	0.0	0.0	0.0	0.0	0.0	0.0	0.0	0.0	0.0	0.0	0.0
25.9 - 26.0	0.0	0.0	0.0	0.0	0.0	0.0	0.0	0.0	0.0	0.0	0.0	0.0
26.0 - 26.1	0.0	0.0	0.0	0.0	0.0	0.0	0.0	0.0	0.0	0.0	0.0	0.0
26.1 - 26.2	0.0	0.0	0.0	0.0	0.0	0.0	0.0	0.0	0.0	0.0	0.0	0.0
26.2 - 26.3	0.0	0.0	0.0	0.0	0.0	0.0	0.0	0.0	0.0	0.0	0.0	0.0
26.3 - 26.4	0.0	0.0	0.0	0.0	0.0	0.0	0.0	0.0	0.0	0.0	0.0	0.0
26.4 - 26.5	0.0	0.0	0.0	0.0	0.0	0.0	0.0	0.0	0.0	0.0	0.0	0.0
26.5 - 26.6	0.0	0.0	0.0	0.0	0.0	0.0	0.0	0.0	0.0	0.0	0.0	0.0
26.6 - 26.7	0.0	0.0	0.0	0.0	0.0	0.0	0.0	0.0	0.0	0.0	0.0	0.0
26.7 - 26.8	0.0	0.0	0.0	0.0	0.0	0.0	0.0	0.0	0.0	0.0	0.0	0.0
26.8 - 26.9	0.0	0.0	0.0	0.0	0.0	0.0	0.0	0.0	0.0	0.0	0.0	0.0
26.9 - 27.0	0.0	0.0	0.0	0.0	0.0	0.0	0.0	0.0	0.0	0.0	0.0	0.0
27.0 - 27.1	0.0	0.0	0.0	0.0	0.0	0.0	0.0	0.0	0.0	0.0	0.0	0.0
27.1 - 27.2	0.0	0.0	0.0	0.0	0.0	0.0	0.0	0.0	0.0	0.0	0.0	0.0

%：日数／3652日(H6～H15の10ヶ年)×100

表6.1.1-639　現況及び大橋川改修後の塩分の濃度別頻度(%)【宍道湖東岸，5/5】

塩分 (psu)	宍道湖東岸											
	H.P.-1.0m			H.P.-2.0m			H.P.-3.0m			H.P.-4.0m		
	現況	ﾊﾞｯｸｸﾞﾗｳﾝﾄﾞ	大橋川改修後	現況	ﾊﾞｯｸｸﾞﾗｳﾝﾄﾞ	大橋川改修後	現況	ﾊﾞｯｸｸﾞﾗｳﾝﾄﾞ	大橋川改修後	現況	ﾊﾞｯｸｸﾞﾗｳﾝﾄﾞ	大橋川改修後
27.2 - 27.3	0.0	0.0	0.0	0.0	0.0	0.0	0.0	0.0	0.0	0.0	0.0	0.0
27.3 - 27.4	0.0	0.0	0.0	0.0	0.0	0.0	0.0	0.0	0.0	0.0	0.0	0.0
27.4 - 27.5	0.0	0.0	0.0	0.0	0.0	0.0	0.0	0.0	0.0	0.0	0.0	0.0
27.5 - 27.6	0.0	0.0	0.0	0.0	0.0	0.0	0.0	0.0	0.0	0.0	0.0	0.0
27.6 - 27.7	0.0	0.0	0.0	0.0	0.0	0.0	0.0	0.0	0.0	0.0	0.0	0.0
27.7 - 27.8	0.0	0.0	0.0	0.0	0.0	0.0	0.0	0.0	0.0	0.0	0.0	0.0
27.8 - 27.9	0.0	0.0	0.0	0.0	0.0	0.0	0.0	0.0	0.0	0.0	0.0	0.0
27.9 - 28.0	0.0	0.0	0.0	0.0	0.0	0.0	0.0	0.0	0.0	0.0	0.0	0.0
28.0 - 28.1	0.0	0.0	0.0	0.0	0.0	0.0	0.0	0.0	0.0	0.0	0.0	0.0
28.1 - 28.2	0.0	0.0	0.0	0.0	0.0	0.0	0.0	0.0	0.0	0.0	0.0	0.0
28.2 - 28.3	0.0	0.0	0.0	0.0	0.0	0.0	0.0	0.0	0.0	0.0	0.0	0.0
28.3 - 28.4	0.0	0.0	0.0	0.0	0.0	0.0	0.0	0.0	0.0	0.0	0.0	0.0
28.4 - 28.5	0.0	0.0	0.0	0.0	0.0	0.0	0.0	0.0	0.0	0.0	0.0	0.0
28.5 - 28.6	0.0	0.0	0.0	0.0	0.0	0.0	0.0	0.0	0.0	0.0	0.0	0.0
28.6 - 28.7	0.0	0.0	0.0	0.0	0.0	0.0	0.0	0.0	0.0	0.0	0.0	0.0
28.7 - 28.8	0.0	0.0	0.0	0.0	0.0	0.0	0.0	0.0	0.0	0.0	0.0	0.0
28.8 - 28.9	0.0	0.0	0.0	0.0	0.0	0.0	0.0	0.0	0.0	0.0	0.0	0.0
28.9 - 29.0	0.0	0.0	0.0	0.0	0.0	0.0	0.0	0.0	0.0	0.0	0.0	0.0
29.0 - 29.1	0.0	0.0	0.0	0.0	0.0	0.0	0.0	0.0	0.0	0.0	0.0	0.0
29.1 - 29.2	0.0	0.0	0.0	0.0	0.0	0.0	0.0	0.0	0.0	0.0	0.0	0.0
29.2 - 29.3	0.0	0.0	0.0	0.0	0.0	0.0	0.0	0.0	0.0	0.0	0.0	0.0
29.3 - 29.4	0.0	0.0	0.0	0.0	0.0	0.0	0.0	0.0	0.0	0.0	0.0	0.0
29.4 - 29.5	0.0	0.0	0.0	0.0	0.0	0.0	0.0	0.0	0.0	0.0	0.0	0.0
29.5 - 29.6	0.0	0.0	0.0	0.0	0.0	0.0	0.0	0.0	0.0	0.0	0.0	0.0
29.6 - 29.7	0.0	0.0	0.0	0.0	0.0	0.0	0.0	0.0	0.0	0.0	0.0	0.0
29.7 - 29.8	0.0	0.0	0.0	0.0	0.0	0.0	0.0	0.0	0.0	0.0	0.0	0.0
29.8 - 29.9	0.0	0.0	0.0	0.0	0.0	0.0	0.0	0.0	0.0	0.0	0.0	0.0
29.9 - 30.0	0.0	0.0	0.0	0.0	0.0	0.0	0.0	0.0	0.0	0.0	0.0	0.0
30.0 - 30.1	0.0	0.0	0.0	0.0	0.0	0.0	0.0	0.0	0.0	0.0	0.0	0.0
30.1 - 30.2	0.0	0.0	0.0	0.0	0.0	0.0	0.0	0.0	0.0	0.0	0.0	0.0
30.2 - 30.3	0.0	0.0	0.0	0.0	0.0	0.0	0.0	0.0	0.0	0.0	0.0	0.0
30.3 - 30.4	0.0	0.0	0.0	0.0	0.0	0.0	0.0	0.0	0.0	0.0	0.0	0.0
30.4 - 30.5	0.0	0.0	0.0	0.0	0.0	0.0	0.0	0.0	0.0	0.0	0.0	0.0
30.5 - 30.6	0.0	0.0	0.0	0.0	0.0	0.0	0.0	0.0	0.0	0.0	0.0	0.0
30.6 - 30.7	0.0	0.0	0.0	0.0	0.0	0.0	0.0	0.0	0.0	0.0	0.0	0.0
30.7 - 30.8	0.0	0.0	0.0	0.0	0.0	0.0	0.0	0.0	0.0	0.0	0.0	0.0
30.8 - 30.9	0.0	0.0	0.0	0.0	0.0	0.0	0.0	0.0	0.0	0.0	0.0	0.0
30.9 - 31.0	0.0	0.0	0.0	0.0	0.0	0.0	0.0	0.0	0.0	0.0	0.0	0.0
31.0 - 31.1	0.0	0.0	0.0	0.0	0.0	0.0	0.0	0.0	0.0	0.0	0.0	0.0
31.1 - 31.2	0.0	0.0	0.0	0.0	0.0	0.0	0.0	0.0	0.0	0.0	0.0	0.0
31.2 - 31.3	0.0	0.0	0.0	0.0	0.0	0.0	0.0	0.0	0.0	0.0	0.0	0.0
31.3 - 31.4	0.0	0.0	0.0	0.0	0.0	0.0	0.0	0.0	0.0	0.0	0.0	0.0
31.4 - 31.5	0.0	0.0	0.0	0.0	0.0	0.0	0.0	0.0	0.0	0.0	0.0	0.0
31.5 - 31.6	0.0	0.0	0.0	0.0	0.0	0.0	0.0	0.0	0.0	0.0	0.0	0.0
31.6 - 31.7	0.0	0.0	0.0	0.0	0.0	0.0	0.0	0.0	0.0	0.0	0.0	0.0
31.7 - 31.8	0.0	0.0	0.0	0.0	0.0	0.0	0.0	0.0	0.0	0.0	0.0	0.0
31.8 - 31.9	0.0	0.0	0.0	0.0	0.0	0.0	0.0	0.0	0.0	0.0	0.0	0.0
31.9 - 32.0	0.0	0.0	0.0	0.0	0.0	0.0	0.0	0.0	0.0	0.0	0.0	0.0
32.0 - 32.1	0.0	0.0	0.0	0.0	0.0	0.0	0.0	0.0	0.0	0.0	0.0	0.0
32.1 - 32.2	0.0	0.0	0.0	0.0	0.0	0.0	0.0	0.0	0.0	0.0	0.0	0.0
32.2 - 32.3	0.0	0.0	0.0	0.0	0.0	0.0	0.0	0.0	0.0	0.0	0.0	0.0
32.3 - 32.4	0.0	0.0	0.0	0.0	0.0	0.0	0.0	0.0	0.0	0.0	0.0	0.0
32.4 - 32.5	0.0	0.0	0.0	0.0	0.0	0.0	0.0	0.0	0.0	0.0	0.0	0.0
32.5 - 32.6	0.0	0.0	0.0	0.0	0.0	0.0	0.0	0.0	0.0	0.0	0.0	0.0
32.6 - 32.7	0.0	0.0	0.0	0.0	0.0	0.0	0.0	0.0	0.0	0.0	0.0	0.0
32.7 - 32.8	0.0	0.0	0.0	0.0	0.0	0.0	0.0	0.0	0.0	0.0	0.0	0.0
32.8 - 32.9	0.0	0.0	0.0	0.0	0.0	0.0	0.0	0.0	0.0	0.0	0.0	0.0
32.9 - 33.0	0.0	0.0	0.0	0.0	0.0	0.0	0.0	0.0	0.0	0.0	0.0	0.0
33.0 - 33.1	0.0	0.0	0.0	0.0	0.0	0.0	0.0	0.0	0.0	0.0	0.0	0.0
33.1 - 33.2	0.0	0.0	0.0	0.0	0.0	0.0	0.0	0.0	0.0	0.0	0.0	0.0
33.2 - 33.3	0.0	0.0	0.0	0.0	0.0	0.0	0.0	0.0	0.0	0.0	0.0	0.0
33.3 - 33.4	0.0	0.0	0.0	0.0	0.0	0.0	0.0	0.0	0.0	0.0	0.0	0.0
33.4 - 33.5	0.0	0.0	0.0	0.0	0.0	0.0	0.0	0.0	0.0	0.0	0.0	0.0
33.5 - 33.6	0.0	0.0	0.0	0.0	0.0	0.0	0.0	0.0	0.0	0.0	0.0	0.0
33.6 - 33.7	0.0	0.0	0.0	0.0	0.0	0.0	0.0	0.0	0.0	0.0	0.0	0.0
33.7 - 33.8	0.0	0.0	0.0	0.0	0.0	0.0	0.0	0.0	0.0	0.0	0.0	0.0
33.8 - 33.9	0.0	0.0	0.0	0.0	0.0	0.0	0.0	0.0	0.0	0.0	0.0	0.0
33.9 - 34.0	0.0	0.0	0.0	0.0	0.0	0.0	0.0	0.0	0.0	0.0	0.0	0.0
34.0 -	0.0	0.0	0.0	0.0	0.0	0.0	0.0	0.0	0.0	0.0	0.0	0.0

%：日数／3652日(H6～H15の10ヶ年)×100

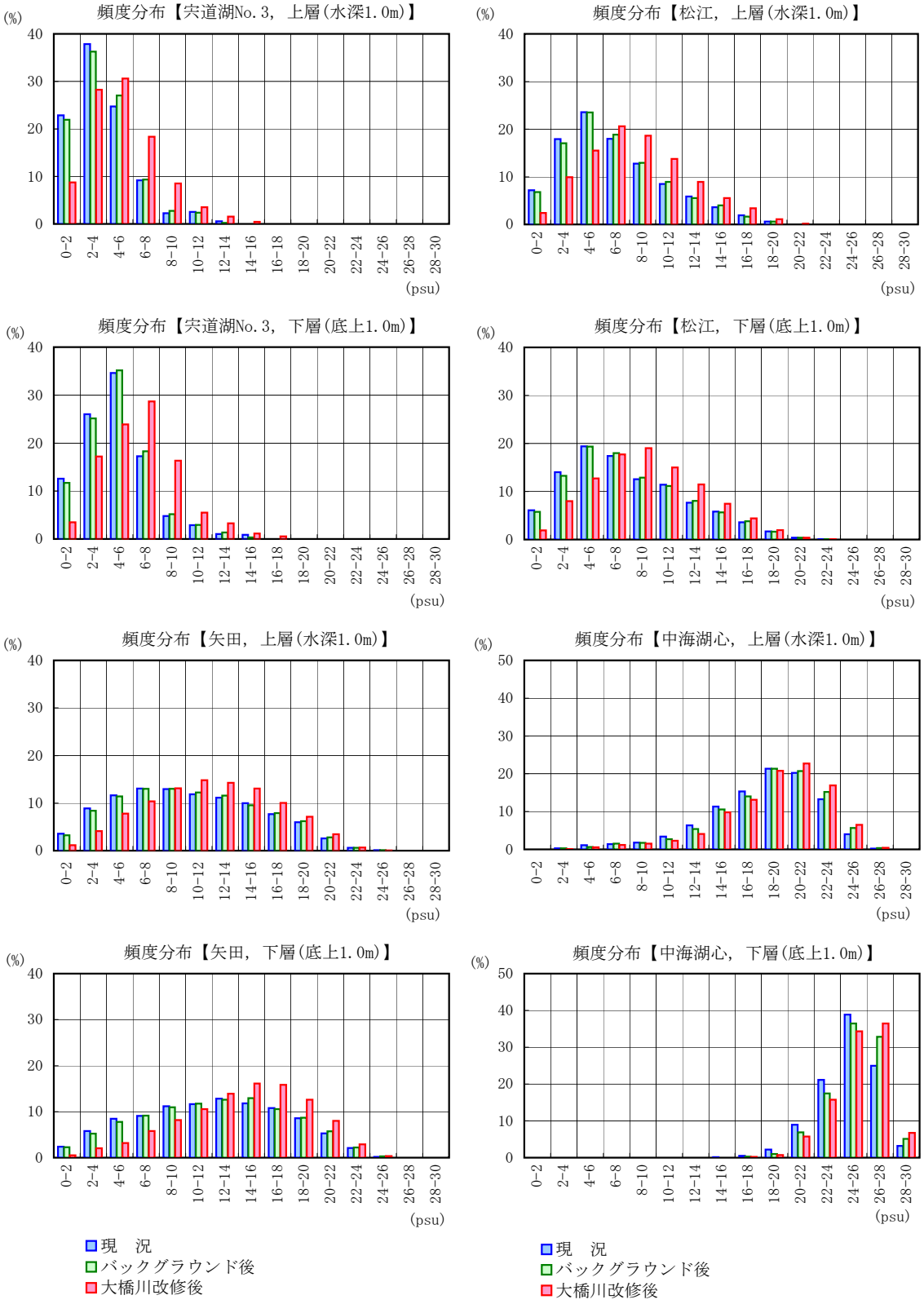

図6.1.1-359　現況及び大橋川改修後の塩分の濃度別頻度分布
【宍道湖No.3(湖心)・松江・矢田・中海湖心】

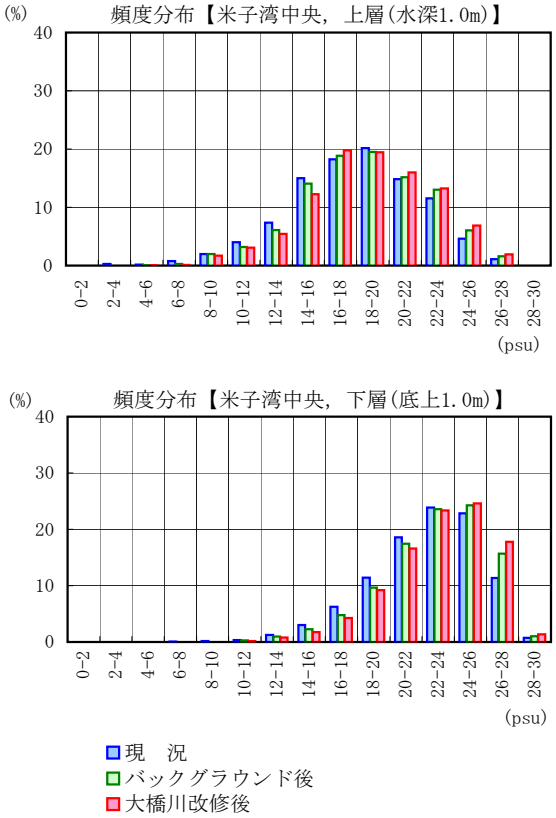

図6.1.1-360　現況及び大橋川改修後の塩分の濃度別頻度分布【米子湾中央】

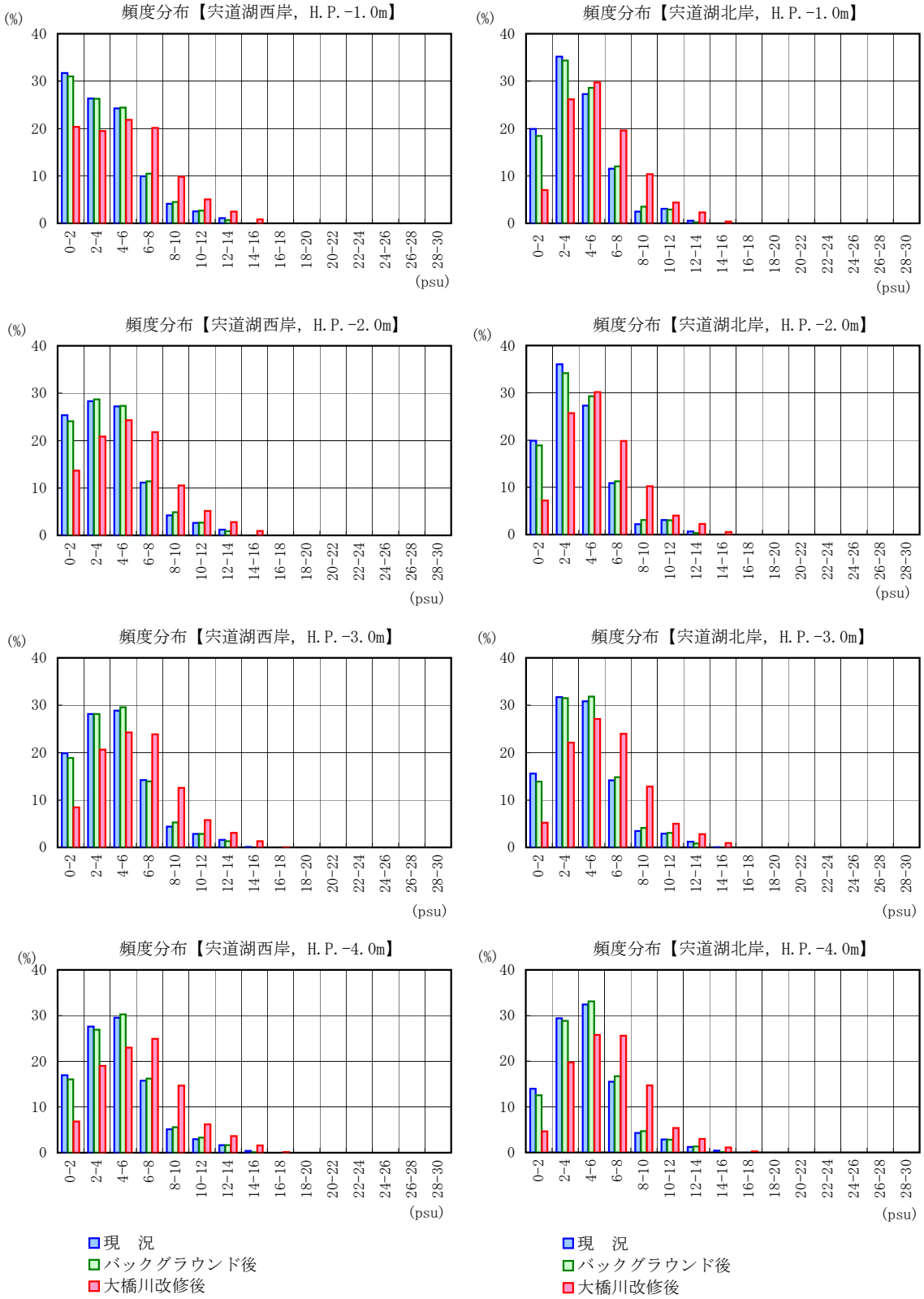

図6.1.1-361　現況及び大橋川改修後の塩分の濃度別頻度分布【宍道湖西岸・北岸】

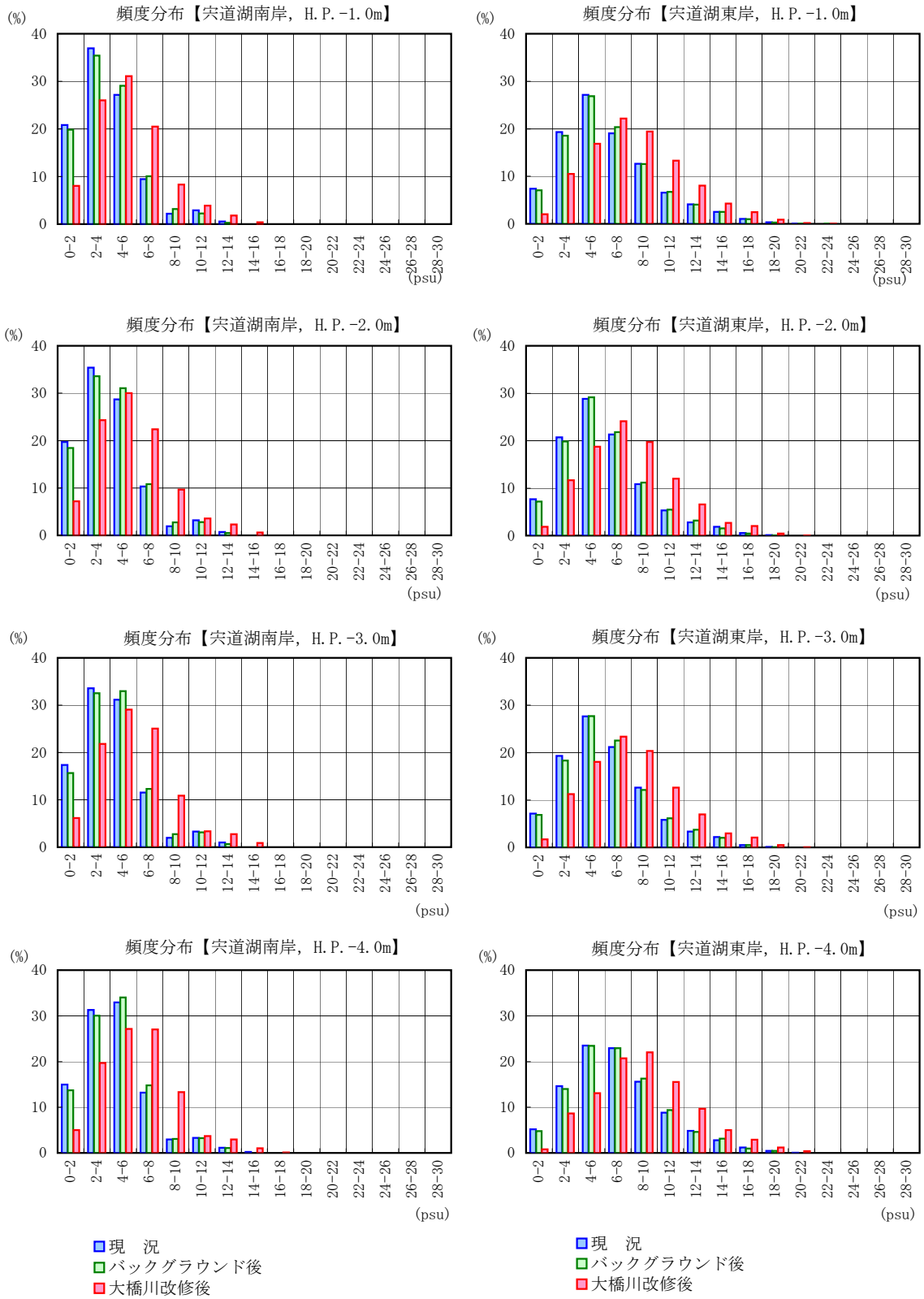

図6.1.1-362　現況及び大橋川改修後の塩分の濃度別頻度分布【宍道湖南岸・東岸】

(2)水温

1) 予測の手法

予測対象とする影響要因を表 6.1.1-640 に示す。

表 6.1.1-640　予測対象とする影響要因

影響要因		環境影響の内容
大橋川改修後	河床の掘削 河道の拡幅	大橋川の掘削、拡幅による流動の変化による水温の変化
	流動変化	大橋川の流動変化に伴う中海･宍道湖の物質交換量の変化による水温の変化

a) 予測の基本的な手法

「(1)塩分 1) 予測の手法 a) 予測の基本的な手法」に示す。

b) 予測の地域

「(1)塩分 1) 予測の手法 b) 予測地域」に示す。

c) 予測地点

水温に係る環境影響を的確に把握できる地点として、以下に示す地点を選定する。

【宍道湖】

・宍道湖湖内の採水・分析調査地点の代表地点（5 地点）

【大橋川】

・大橋川内の採水・分析調査地点の代表地点（5 地点）

【中海】

・中海湖内の採水・分析調査地点の代表地点（12 地点）

【境水道】

・境水道内の採水・分析調査地点の代表地点（2 地点）

d) 予測対象時期等

「(1)塩分 1) 予測の手法 d) 予測対象時期等」に示す。

2) 予測結果

a) 年平均･最大･最小

現況,バックグラウンド後及び大橋川改修後の宍道湖,大橋川及び中海の水温の年平均値,最大値及び最小値は表 6.1.1-641～表 6.1.1-664 及び図 6.1.1-363～図 6.1.1-368 に示すと

おりである。

【宍道湖】

10ヶ年の平均水温は、宍道湖No.3(湖心)の上層(水深1.0m)において現況，バックグラウンド後及び大橋川改修後が16.9℃となり、大橋川改修後の変化はみられない。

月平均水温の10ヶ年の最大値は、上層(水深1.0m)において現況，バックグラウンド後及び大橋川改修後が29.6℃となり、大橋川改修後の変化はみられない。

月平均水温の10ヶ年の最小値は、上層(水深1.0m)において現況，バックグラウンド後が3.8℃に対して、大橋川改修後が 3.9℃となり、現況及びバックグラウンド後に対する大橋川改修後の変化は、それぞれ0.1℃の上昇となる。

【大橋川】

10ヶ年の平均水温は、上流部に位置する松江の上層(水深1.0m)において現況及びバックグラウンド後が16.7℃であるのに対し、大橋川改修後が16.8℃となり、現況及びバックグラウンド後に対する大橋川改修後の変化は、それぞれ0.1℃の上昇となる。

月平均水温の10ヶ年の最大値は、上層(水深1.0m)において現況，バックグラウンド後及び大橋川改修後が29.3℃となり、大橋川改修後の変化はみられない。

月平均水温の10ヶ年の最小値は、上層(水深1.0m)において現況，バックグラウンド後が4.2℃に対して、大橋川改修後が4.4℃となり、現況及びバックグラウンド後に対する大橋川改修後の変化は、それぞれ0.2℃の上昇となる。

また、中下流部に位置する矢田では、上層(水深1.0m)において現況，バックグラウンド後及び大橋川改修後が16.8℃となり、現況及びバックグラウンド後に対する大橋川改修後の変化はみられない。

月平均水温の10ヶ年の最大値は、上層(水深1.0m)において現況が29.1℃，バックグラウンド後が29.0℃であるのに対し、大橋川改修後が29.1℃となり、現況及びバックグラウンド後に対する大橋川改修後の変化は、それぞれ変化はみられない及び0.1℃の上昇となる。

月平均水温の10ヶ年の最小値は、上層(水深1.0m)において現況，バックグラウンド後が4.9℃に対して、大橋川改修後が5.0℃となり、現況及びバックグラウンド後に対する大橋川改修後の変化は、それぞれ0.1℃の上昇となる。

【中海】

10ヶ年の平均水温は、中海湖心の上層(水深1.0m)において現況が16.9℃、バックグラウンド後が17.0℃であるのに対し、大橋川改修後が17.0℃となり、現況及びバックグラウンド後に対する大橋川改修後の変化は、それぞれ0.1℃の上昇または変化はみられない。

月平均水温の10ヶ年の最大値は、上層(水深1.0m)において現況，バックグラウンド後及び大橋川改修後が28.8℃となり、大橋川改修後の変化はみられない。

月平均水温の 10 ヶ年の最小値は、上層(水深 1.0m)において現況，バックグラウンド後及び大橋川改修後が 6.1℃となり、大橋川改修後の変化はみられない。

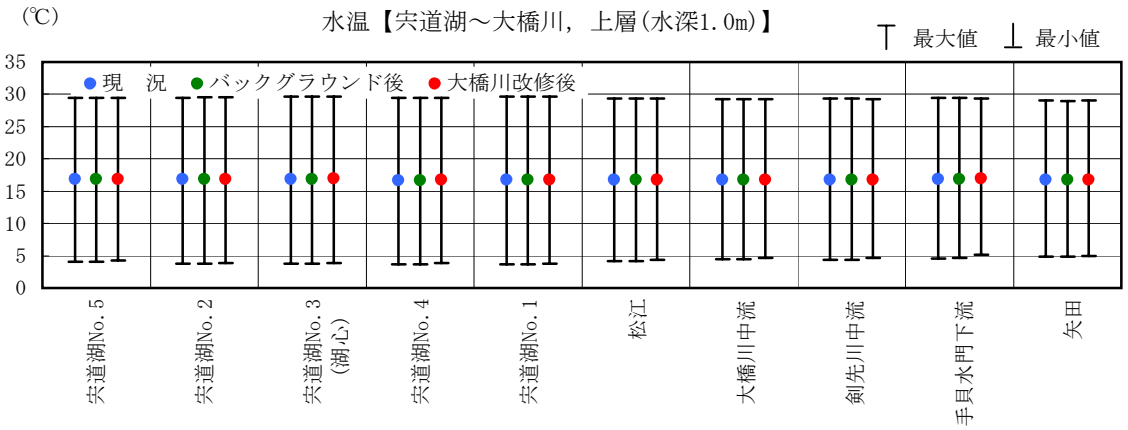

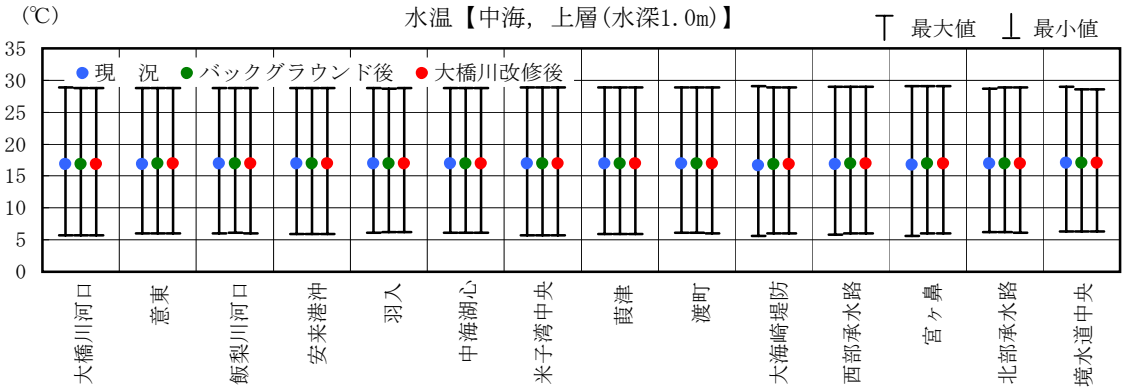

図6.1.1-363　現況及び大橋川改修後の水温【10ヶ年平均・最大・最小】

表6.1.1-641　現況及び大橋川改修後の水温【宍道湖№1，上層(水深1.0m)】

(℃)

年度	予測結果									変化量					
	現　況 ①			バックグラウンド後 ②			大橋川改修後 ③			大橋川改修後－現　況 ③－①			大橋川改修後－バックグラウンド後 ③－②		
	最大	平均	最小	最大	平均	最小	最大	平均	最小	最大	平均	最小	最大	平均	最小
H6	29.6	17.1	5.6	29.6	17.1	5.6	29.6	17.1	5.7	0.0	0.0	0.1	0.0	0.0	0.1
H7	29.0	16.4	5.7	29.0	16.4	5.7	29.0	16.4	5.8	-0.1	0.0	0.0	0.0	0.0	0.0
H8	28.1	16.4	4.8	28.1	16.4	4.8	28.1	16.4	4.8	0.0	0.0	0.0	0.1	0.0	0.0
H9	28.1	16.3	3.7	28.1	16.3	3.7	28.1	16.3	3.8	0.0	0.0	0.1	0.0	0.0	0.1
H10	28.1	17.4	5.7	28.1	17.4	5.7	28.1	17.4	5.7	0.0	0.0	0.0	0.0	0.0	0.0
H11	27.0	17.1	6.3	27.0	17.1	6.3	27.0	17.1	6.3	0.0	0.0	0.0	0.0	0.0	0.0
H12	28.2	17.0	5.7	28.2	17.0	5.7	28.2	17.0	5.8	0.1	0.0	0.0	0.0	0.0	0.0
H13	29.0	16.8	5.4	29.0	16.8	5.4	29.1	16.9	5.4	0.1	0.0	0.1	0.1	0.0	0.0
H14	27.7	16.7	6.1	27.7	16.7	6.1	27.7	16.7	6.1	0.0	0.0	0.0	0.0	0.0	0.0
H15	26.7	16.2	4.7	26.7	16.2	4.6	26.6	16.2	4.7	-0.1	0.0	0.0	-0.1	0.0	0.1
集計	29.6	16.7	3.7	29.6	16.7	3.7	29.6	16.8	3.8	0.0	0.1	0.1	0.0	0.1	0.1

表6.1.1-642　現況及び大橋川改修後の水温【宍道湖№2，上層(水深1.0m)】

(℃)

年度	予測結果									変化量					
	現　況 ①			バックグラウンド後 ②			大橋川改修後 ③			大橋川改修後－現　況 ③－①			大橋川改修後－バックグラウンド後 ③－②		
	最大	平均	最小	最大	平均	最小	最大	平均	最小	最大	平均	最小	最大	平均	最小
H6	29.4	17.3	5.7	29.5	17.3	5.7	29.5	17.3	5.8	0.0	0.0	0.1	0.0	0.0	0.1
H7	28.5	16.6	6.1	28.4	16.6	6.1	28.4	16.6	6.1	-0.1	0.0	0.0	0.0	0.0	0.0
H8	28.0	16.5	5.1	28.0	16.5	5.0	27.9	16.5	5.1	-0.1	0.0	0.0	-0.1	0.0	0.0
H9	28.0	16.3	3.8	28.0	16.3	3.8	27.9	16.3	3.9	0.0	0.0	0.2	0.0	0.1	0.2
H10	27.9	17.5	6.0	27.9	17.5	6.0	27.9	17.5	6.0	0.0	0.0	0.0	0.0	0.0	0.0
H11	26.9	17.3	6.4	26.9	17.3	6.4	26.9	17.4	6.5	0.0	0.0	0.1	0.0	0.0	0.1
H12	28.0	16.9	6.2	28.1	17.0	6.2	28.1	17.0	6.2	0.0	0.0	0.0	0.0	0.0	0.0
H13	28.9	16.8	5.7	28.9	16.8	5.7	29.0	16.9	5.8	0.1	0.1	0.1	0.1	0.1	0.0
H14	27.7	16.9	6.2	27.8	16.9	6.2	27.8	16.9	6.2	0.1	0.0	0.0	0.1	0.0	0.0
H15	26.6	16.4	4.9	26.6	16.4	4.8	26.6	16.4	4.9	-0.1	0.0	0.0	-0.1	0.0	0.1
集計	29.4	16.9	3.8	29.5	16.9	3.8	29.5	16.9	3.9	0.1	0.0	0.1	0.0	0.0	0.1

表6.1.1-643　現況及び大橋川改修後の水温【宍道湖№3(湖心)，上層(水深1.0m)】

(℃)

年度	予測結果									変化量					
	現　況 ①			バックグラウンド後 ②			大橋川改修後 ③			大橋川改修後－現　況 ③－①			大橋川改修後－バックグラウンド後 ③－②		
	最大	平均	最小	最大	平均	最小	最大	平均	最小	最大	平均	最小	最大	平均	最小
H6	29.6	17.3	5.7	29.6	17.3	5.7	29.6	17.3	5.8	0.0	0.0	0.1	0.0	0.0	0.1
H7	28.7	16.7	6.3	28.7	16.7	6.3	28.7	16.7	6.3	0.0	0.0	0.0	0.0	0.0	0.0
H8	28.1	16.6	5.3	28.1	16.6	5.2	28.0	16.6	5.2	-0.1	0.0	0.0	-0.1	0.0	0.0
H9	27.9	16.3	3.8	27.9	16.3	3.8	27.9	16.3	3.9	0.0	0.0	0.1	0.0	0.0	0.1
H10	28.0	17.5	6.0	28.0	17.5	6.0	27.9	17.6	6.1	0.0	0.0	0.0	0.0	0.0	0.0
H11	26.9	17.3	6.5	26.8	17.3	6.5	26.9	17.4	6.5	0.0	0.0	0.1	0.0	0.0	0.0
H12	28.0	17.0	6.2	28.0	17.0	6.2	28.0	17.0	6.2	0.0	0.0	0.0	0.0	0.0	0.0
H13	29.0	16.9	5.7	29.0	16.9	5.7	29.1	16.9	5.8	0.0	0.1	0.1	0.1	0.1	0.0
H14	27.8	16.9	6.3	27.8	16.9	6.2	27.9	16.9	6.2	0.1	0.0	0.0	0.0	0.0	0.0
H15	26.7	16.4	5.0	26.7	16.4	5.0	26.7	16.5	5.1	-0.1	0.0	0.0	-0.1	0.0	0.0
集計	29.6	16.9	3.8	29.6	16.9	3.8	29.6	16.9	3.9	0.0	0.0	0.1	0.0	0.0	0.1

表6.1.1-644　現況及び大橋川改修後の水温【宍道湖№4，上層(水深1.0m)】

(℃)

年度	予測結果									変化量					
	現　況 ①			バックグラウンド後 ②			大橋川改修後 ③			大橋川改修後－現　況 ③－①			大橋川改修後－バックグラウンド後 ③－②		
	最大	平均	最小	最大	平均	最小	最大	平均	最小	最大	平均	最小	最大	平均	最小
H6	29.4	17.1	5.6	29.4	17.1	5.5	29.4	17.2	5.7	0.0	0.0	0.1	0.0	0.0	0.1
H7	28.6	16.4	6.0	28.6	16.4	6.0	28.6	16.4	6.0	0.0	0.0	0.0	0.0	0.0	0.0
H8	27.9	16.3	5.1	27.9	16.3	5.1	27.9	16.3	5.1	0.0	0.0	0.0	0.0	0.0	0.0
H9	27.8	16.2	3.7	27.8	16.2	3.7	27.8	16.3	3.9	0.0	0.1	0.2	0.0	0.1	0.2
H10	27.9	17.3	5.8	27.9	17.3	5.8	27.9	17.4	5.9	0.0	0.0	0.0	0.0	0.0	0.0
H11	26.8	17.1	6.4	26.8	17.1	6.4	26.8	17.1	6.5	0.0	0.0	0.0	0.0	0.0	0.0
H12	28.0	16.8	6.1	28.1	16.8	6.1	28.1	16.8	6.1	0.0	0.0	0.0	0.0	0.0	0.0
H13	28.6	16.7	5.6	28.6	16.7	5.6	28.8	16.7	5.6	0.1	0.1	0.0	0.1	0.1	0.0
H14	27.6	16.7	6.2	27.6	16.7	6.2	27.6	16.7	6.2	0.1	0.0	0.0	0.0	0.0	0.0
H15	26.4	16.2	4.9	26.4	16.2	4.9	26.4	16.2	4.9	0.0	0.0	0.0	0.0	0.0	0.1
集計	29.4	16.7	3.7	29.4	16.7	3.7	29.4	16.7	3.9	0.0	0.0	0.2	0.0	0.0	0.2

※集計：最大=10ヶ年最大値，最小=10ヶ年最小値，平均=10ヶ年平均値

表6.1.1-645　現況及び大橋川改修後の水温【宍道湖№5，上層(水深1.0m)】

(℃)

年度	予測結果									変化量					
	現　況 ①			バックグラウンド後 ②			大橋川改修後 ③			大橋川改修後－現　況 ③－①			大橋川改修後－バックグラウンド後 ③－②		
	最大	平均	最小	最大	平均	最小	最大	平均	最小	最大	平均	最小	最大	平均	最小
H6	29.4	17.3	5.8	29.4	17.3	5.7	29.4	17.3	5.9	0.0	0.0	0.1	0.0	0.0	0.1
H7	28.3	16.6	6.3	28.3	16.6	6.3	28.3	16.6	6.3	-0.1	0.0	0.0	0.0	0.0	0.0
H8	28.2	16.5	5.6	28.2	16.5	5.6	28.1	16.5	5.6	-0.1	0.0	-0.1	-0.1	0.0	0.0
H9	28.0	16.3	4.1	28.0	16.3	4.1	28.0	16.3	4.3	0.0	0.0	0.1	0.0	0.0	0.1
H10	27.8	17.6	7.0	27.9	17.6	7.0	27.8	17.6	7.0	0.0	0.0	0.0	0.0	0.0	0.0
H11	26.9	17.4	6.7	26.8	17.4	6.7	26.8	17.5	6.7	0.0	0.0	0.0	0.0	0.0	0.0
H12	28.1	16.8	6.4	28.2	16.8	6.4	28.2	16.9	6.4	0.1	0.1	0.0	0.0	0.0	0.0
H13	29.0	16.7	6.2	29.0	16.7	6.2	29.0	16.7	6.2	0.0	0.0	0.0	0.0	0.0	0.0
H14	27.6	16.9	6.6	27.6	16.9	6.5	27.6	16.9	6.5	0.1	0.0	0.0	0.0	0.0	0.0
H15	26.6	16.6	5.2	26.6	16.6	5.2	26.5	16.6	5.2	-0.1	0.0	0.0	-0.1	0.0	0.0
集計	29.4	16.9	4.1	29.4	16.9	4.1	29.4	16.9	4.3	0.0	0.0	0.2	0.0	0.0	0.2

※集計：最大=10ヶ年最大値，最小=10ヶ年最小値，平均=10ヶ年平均値

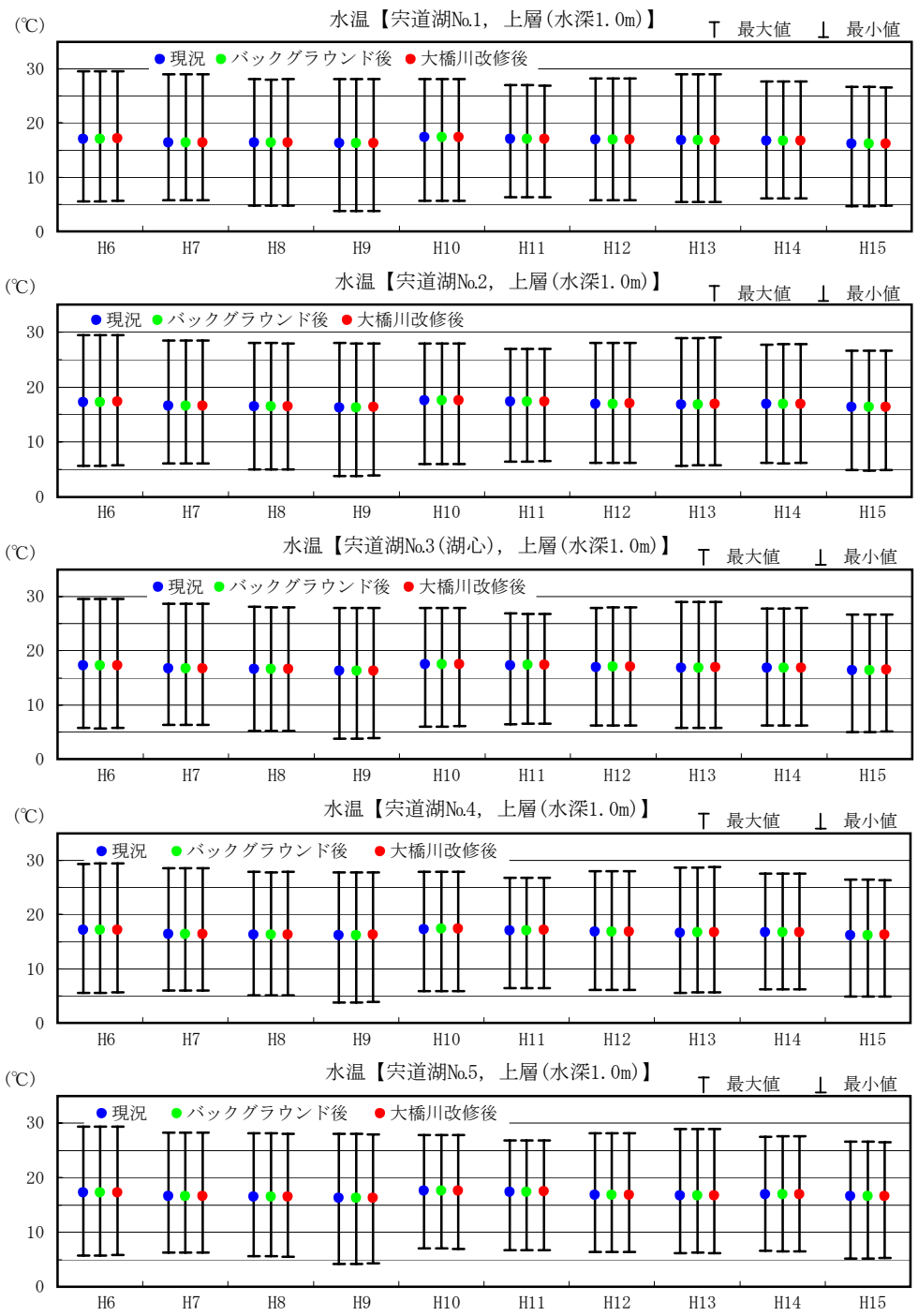

図6.1.1-364　現況及び大橋川改修後の水温【10ヶ年平均・最大・最小】

表6.1.1-646　現況及び大橋川改修後の水温【松江，上層(水深1.0m)】

(℃)

年度	予測結果									変化量					
	現　況 ①			バックグラウンド後 ②			大橋川改修後 ③			大橋川改修後－現　況 ③－①			大橋川改修後－バックグラウンド後 ③－②		
	最大	平均	最小	最大	平均	最小	最大	平均	最小	最大	平均	最小	最大	平均	最小
H6	29.3	17.2	5.9	29.3	17.2	5.9	29.3	17.2	6.1	0.0	0.1	0.2	0.0	0.0	0.2
H7	28.6	16.3	5.8	28.5	16.3	5.8	28.4	16.3	5.9	-0.1	0.0	0.1	-0.1	0.0	0.1
H8	27.8	16.4	5.0	27.7	16.4	5.0	27.8	16.4	5.0	0.0	0.0	0.0	0.0	0.0	0.1
H9	27.9	16.4	4.2	27.9	16.4	4.2	27.9	16.4	4.4	0.0	0.1	0.2	0.0	0.1	0.2
H10	27.9	17.4	5.8	27.9	17.4	5.8	27.8	17.4	5.8	-0.1	0.0	0.0	-0.1	0.0	0.0
H11	26.9	17.0	6.4	26.9	17.0	6.4	26.9	17.1	6.4	0.0	0.0	0.1	0.0	0.0	0.0
H12	28.1	16.9	5.9	28.1	17.0	5.9	28.1	17.0	5.9	0.0	0.0	0.1	0.0	0.0	0.1
H13	28.8	16.8	5.5	28.7	16.8	5.6	28.8	16.8	5.6	0.1	0.1	0.1	0.1	0.0	0.1
H14	27.4	16.7	6.2	27.4	16.7	6.2	27.5	16.7	6.2	0.0	0.0	0.0	0.0	0.0	0.0
H15	26.3	16.2	4.8	26.3	16.2	4.8	26.2	16.3	5.0	-0.1	0.0	0.2	-0.1	0.0	0.2
集計	29.3	16.7	4.2	29.3	16.7	4.2	29.3	16.8	4.4	0.0	0.1	0.2	0.0	0.1	0.2

表6.1.1-647　現況及び大橋川改修後の水温【大橋川中流，上層(水深1.0m)】

(℃)

年度	予測結果									変化量					
	現　況 ①			バックグラウンド後 ②			大橋川改修後 ③			大橋川改修後－現　況 ③－①			大橋川改修後－バックグラウンド後 ③－②		
	最大	平均	最小	最大	平均	最小	最大	平均	最小	最大	平均	最小	最大	平均	最小
H6	29.2	17.2	6.1	29.2	17.2	6.1	29.2	17.3	6.3	0.0	0.1	0.2	0.0	0.0	0.2
H7	28.3	16.3	5.9	28.2	16.3	5.9	28.1	16.3	6.0	-0.2	0.0	0.1	-0.1	0.0	0.1
H8	27.6	16.4	5.2	27.5	16.4	5.1	27.5	16.4	5.2	-0.1	0.0	0.1	0.0	0.0	0.1
H9	27.8	16.4	4.5	27.8	16.4	4.5	27.8	16.5	4.7	0.0	0.1	0.2	0.0	0.1	0.2
H10	27.7	17.4	5.9	27.7	17.4	5.9	27.6	17.4	5.9	-0.1	0.0	0.0	-0.1	0.0	0.0
H11	26.9	17.1	6.5	26.9	17.1	6.5	26.9	17.1	6.5	0.0	0.0	0.1	0.0	0.0	0.0
H12	28.1	17.0	6.0	28.0	17.0	6.0	28.0	17.0	6.1	0.0	0.0	0.1	0.0	0.0	0.1
H13	28.7	16.8	5.6	28.7	16.8	5.6	28.8	16.8	5.7	0.0	0.0	0.1	0.1	0.0	0.1
H14	27.3	16.7	6.3	27.3	16.7	6.3	27.3	16.7	6.3	0.0	0.0	0.0	0.0	0.0	0.0
H15	26.2	16.2	5.0	26.2	16.2	5.0	26.1	16.3	5.2	-0.1	0.0	0.2	-0.1	0.0	0.2
集計	29.2	16.8	4.5	29.2	16.8	4.5	29.2	16.8	4.7	0.0	0.0	0.2	0.0	0.0	0.2

表6.1.1-648　現況及び大橋川改修後の水温【矢田，上層(水深1.0m)】

(℃)

年度	予測結果									変化量					
	現　況 ①			バックグラウンド後 ②			大橋川改修後 ③			大橋川改修後－現　況 ③－①			大橋川改修後－バックグラウンド後 ③－②		
	最大	平均	最小	最大	平均	最小	最大	平均	最小	最大	平均	最小	最大	平均	最小
H6	29.1	17.3	6.4	29.0	17.3	6.4	29.1	17.4	6.6	0.0	0.0	0.2	0.0	0.0	0.1
H7	27.8	16.3	6.1	27.7	16.3	6.1	27.6	16.3	6.2	-0.1	0.0	0.1	0.0	0.0	0.1
H8	27.4	16.3	5.3	27.3	16.3	5.3	27.3	16.3	5.3	-0.1	0.0	0.0	0.0	0.0	0.0
H9	27.8	16.5	4.9	27.7	16.5	4.9	27.7	16.6	5.0	0.0	0.0	0.1	0.0	0.0	0.1
H10	27.4	17.4	6.0	27.4	17.4	6.0	27.3	17.4	6.0	-0.1	0.0	0.0	-0.1	0.0	0.0
H11	26.9	17.1	6.6	26.8	17.1	6.6	26.8	17.2	6.6	0.0	0.0	0.0	0.0	0.0	0.0
H12	28.0	16.9	6.2	27.9	17.0	6.2	28.0	17.0	6.2	0.0	0.0	0.1	0.0	0.0	0.0
H13	28.6	16.8	5.7	28.6	16.8	5.8	28.7	16.8	5.8	0.0	0.1	0.1	0.1	0.0	0.0
H14	27.1	16.7	6.4	27.0	16.7	6.4	27.1	16.7	6.4	0.0	0.0	0.0	0.0	0.0	0.0
H15	26.0	16.3	5.2	26.0	16.3	5.2	25.9	16.3	5.4	-0.1	0.0	0.2	-0.1	0.0	0.2
集計	29.1	16.8	4.9	29.0	16.8	4.9	29.1	16.8	5.0	0.0	0.0	0.1	0.1	0.0	0.1

表6.1.1-649　現況及び大橋川改修後の水温【剣先川中流，上層(水深1.0m)】

(℃)

年度	予測結果									変化量					
	現　況 ①			バックグラウンド後 ②			大橋川改修後 ③			大橋川改修後－現　況 ③－①			大橋川改修後－バックグラウンド後 ③－②		
	最大	平均	最小	最大	平均	最小	最大	平均	最小	最大	平均	最小	最大	平均	最小
H6	29.3	17.2	5.9	29.3	17.2	6.0	29.2	17.3	6.3	-0.1	0.1	0.4	-0.1	0.1	0.3
H7	28.5	16.3	5.8	28.5	16.3	5.8	28.1	16.3	6.0	-0.5	0.0	0.2	-0.4	0.0	0.2
H8	27.7	16.4	5.0	27.7	16.3	5.0	27.5	16.4	5.2	-0.2	0.0	0.2	-0.1	0.0	0.2
H9	28.0	16.4	4.4	27.9	16.4	4.4	27.8	16.5	4.7	-0.1	0.1	0.3	-0.1	0.1	0.3
H10	27.9	17.4	5.9	27.8	17.4	5.9	27.6	17.4	5.9	-0.3	0.0	0.0	-0.3	0.0	0.0
H11	26.8	17.1	6.4	26.8	17.1	6.4	26.9	17.1	6.5	0.0	0.1	0.1	0.0	0.1	0.1
H12	28.2	16.9	5.8	28.1	16.9	5.9	28.0	17.0	6.1	-0.1	0.0	0.2	-0.1	0.0	0.2
H13	28.7	16.8	5.6	28.7	16.8	5.6	28.8	16.8	5.7	0.0	0.1	0.1	0.0	0.0	0.1
H14	27.4	16.7	6.3	27.4	16.7	6.3	27.3	16.7	6.3	-0.1	0.0	0.0	-0.1	0.0	0.0
H15	26.2	16.3	5.0	26.2	16.3	5.0	26.1	16.3	5.2	-0.1	0.0	0.2	-0.1	0.0	0.2
集計	29.3	16.8	4.4	29.3	16.7	4.4	29.2	16.8	4.7	-0.1	0.0	0.3	-0.1	0.1	0.3

※集計：最大=10ヶ年最大値，最小=10ヶ年最小値，平均=10ヶ年平均値

表6.1.1-650　現況及び大橋川改修後の水温【手貝水門下流，上層(水深1.0m)】

(℃)

年度	予測結果									変化量					
	現　況 ①			バックグラウンド後 ②			大橋川改修後 ③			大橋川改修後－現　況 ③－①			大橋川改修後－ バックグラウンド後 ③－②		
	最大	平均	最小	最大	平均	最小	最大	平均	最小	最大	平均	最小	最大	平均	最小
H6	29.4	17.4	6.1	29.4	17.4	6.1	29.3	17.4	6.3	-0.1	0.0	0.2	-0.1	0.0	0.2
H7	28.6	16.3	5.9	28.5	16.3	5.9	28.3	16.4	6.0	-0.2	0.0	0.1	-0.2	0.0	0.1
H8	27.8	16.4	5.1	27.8	16.4	5.1	27.7	16.4	5.2	-0.1	0.0	0.1	0.0	0.0	0.1
H9	28.1	16.5	4.6	28.1	16.5	4.7	28.1	16.6	4.9	0.0	0.1	0.2	0.0	0.1	0.2
H10	28.0	17.5	6.3	27.9	17.5	6.3	27.8	17.5	6.3	-0.1	0.0	0.0	-0.1	0.0	0.0
H11	26.8	17.1	6.5	26.8	17.1	6.5	26.9	17.2	6.5	0.0	0.0	0.0	0.1	0.0	0.0
H12	28.3	17.0	5.9	28.3	17.0	5.9	28.3	17.0	6.0	0.0	0.0	0.1	0.0	0.0	0.1
H13	28.9	16.9	5.8	28.8	16.9	5.8	28.9	16.9	5.8	0.0	0.0	0.1	0.1	0.0	0.0
H14	27.5	16.8	6.5	27.5	16.8	6.5	27.5	16.9	6.5	0.0	0.0	0.0	0.0	0.0	0.0
H15	26.4	16.4	5.2	26.4	16.4	5.3	26.3	16.5	5.5	-0.1	0.0	0.2	-0.1	0.0	0.2
集計	29.4	16.8	4.6	29.4	16.8	4.7	29.3	16.9	4.9	-0.1	0.1	0.3	-0.1	0.1	0.2

※集計：最大=10ヶ年最大値，最小=10ヶ年最小値，平均=10ヶ年平均値

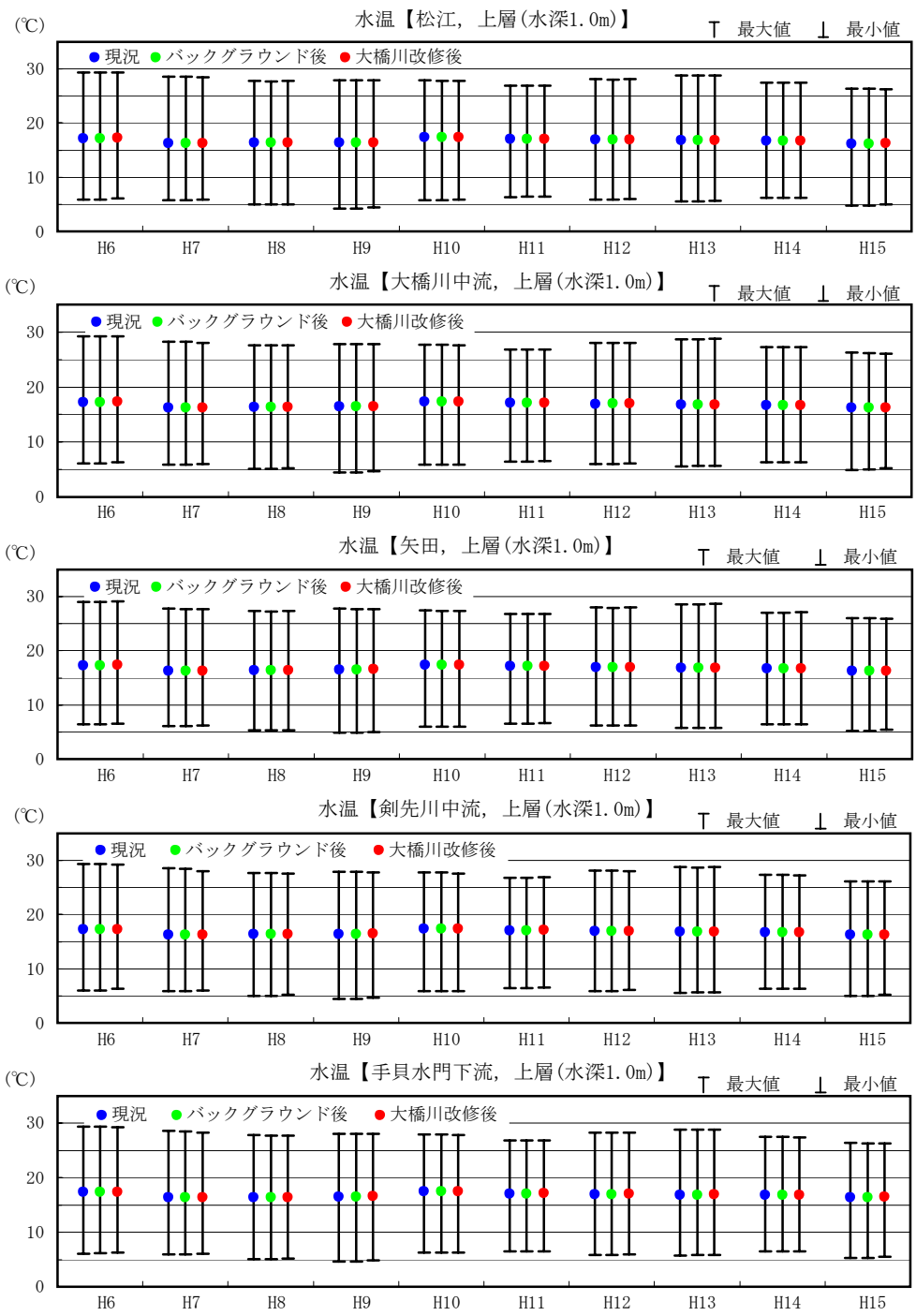

図6.1.1-365　現況及び大橋川改修後の水温【大橋川，年平均・最大・最小】

表6.1.1-651　現況及び大橋川改修後の水温【大橋川河口，上層(水深1.0m)】

(℃)

年度	予測結果									変化量					
	現　況 ①			バックグラウンド後 ②			大橋川改修後 ③			大橋川改修後－現　況 ③－①			大橋川改修後－バックグラウンド後 ③－②		
	最大	平均	最小	最大	平均	最小	最大	平均	最小	最大	平均	最小	最大	平均	最小
H6	28.9	17.5	7.3	28.8	17.6	7.4	28.8	17.6	7.5	0.0	0.0	0.1	0.0	0.0	0.1
H7	27.0	16.3	6.6	26.8	16.3	6.6	26.9	16.3	6.7	-0.1	0.0	0.1	0.1	0.0	0.0
H8	27.1	16.4	5.8	27.0	16.4	5.8	27.0	16.4	5.8	-0.1	0.0	0.0	0.0	0.0	0.0
H9	27.5	16.7	5.7	27.5	16.7	5.7	27.5	16.8	5.7	0.0	0.0	0.1	0.0	0.0	0.0
H10	26.9	17.4	6.2	26.9	17.4	6.2	26.8	17.4	6.3	-0.1	0.0	0.0	-0.1	0.0	0.0
H11	26.8	17.2	6.9	26.8	17.2	6.9	26.8	17.2	6.9	0.0	0.0	0.0	0.0	0.0	0.0
H12	27.9	17.0	6.7	27.8	17.0	6.7	27.8	17.0	6.7	-0.1	0.0	0.0	0.0	0.0	0.0
H13	28.5	16.9	6.0	28.4	16.9	6.1	28.4	16.9	6.1	0.0	0.0	0.1	0.1	0.0	0.0
H14	26.7	16.8	6.6	26.6	16.8	6.6	26.7	16.8	6.6	0.0	0.0	0.0	0.1	0.0	0.0
H15	25.6	16.4	5.7	25.5	16.4	5.8	25.5	16.4	5.9	-0.1	0.0	0.2	0.0	0.0	0.2
集計	28.9	16.9	5.7	28.8	16.9	5.7	28.8	16.9	5.7	-0.1	0.0	0.0	0.0	0.0	0.0

表6.1.1-652　現況及び大橋川改修後の水温【意東，上層(水深1.0m)】

(℃)

年度	予測結果									変化量					
	現　況 ①			バックグラウンド後 ②			大橋川改修後 ③			大橋川改修後－現　況 ③－①			大橋川改修後－バックグラウンド後 ③－②		
	最大	平均	最小	最大	平均	最小	最大	平均	最小	最大	平均	最小	最大	平均	最小
H6	28.8	17.6	7.6	28.8	17.7	7.7	28.8	17.7	7.7	0.0	0.0	0.1	0.0	0.0	0.0
H7	27.0	16.4	6.8	26.9	16.4	6.8	26.9	16.4	6.8	-0.1	0.0	0.0	0.1	0.0	0.0
H8	27.1	16.4	6.0	27.0	16.4	6.0	27.0	16.4	6.0	-0.1	0.0	0.0	0.0	0.0	0.0
H9	27.3	16.8	6.0	27.3	16.8	6.0	27.3	16.8	6.0	0.0	0.0	0.0	0.0	0.0	0.0
H10	26.9	17.3	6.3	26.8	17.4	6.3	26.8	17.4	6.3	-0.1	0.0	0.0	0.0	0.0	0.0
H11	26.8	17.2	6.9	26.8	17.2	6.9	26.8	17.3	6.9	0.0	0.0	0.0	0.0	0.0	0.0
H12	27.9	17.0	6.8	27.8	17.0	6.8	27.9	17.0	6.8	-0.1	0.0	0.0	0.0	0.0	0.0
H13	28.4	16.9	6.1	28.2	16.9	6.2	28.3	17.0	6.2	-0.1	0.1	0.0	0.1	0.0	0.0
H14	26.7	16.8	6.7	26.6	16.8	6.7	26.7	16.8	6.7	0.0	0.0	0.0	0.1	0.0	0.0
H15	25.4	16.4	6.0	25.3	16.4	6.1	25.3	16.4	6.1	-0.1	0.0	0.2	0.0	0.0	0.1
集計	28.8	16.9	6.0	28.8	16.9	6.0	28.8	16.9	6.0	0.0	0.0	0.0	0.0	0.0	0.0

表6.1.1-653　現況及び大橋川改修後の水温【飯梨川河口，上層(水深1.0m)】

(℃)

年度	予測結果									変化量					
	現　況 ①			バックグラウンド後 ②			大橋川改修後 ③			大橋川改修後－現　況 ③－①			大橋川改修後－バックグラウンド後 ③－②		
	最大	平均	最小	最大	平均	最小	最大	平均	最小	最大	平均	最小	最大	平均	最小
H6	28.8	17.6	7.6	28.8	17.6	7.6	28.8	17.6	7.6	0.0	0.0	0.1	0.0	0.0	0.0
H7	27.7	16.5	6.9	27.7	16.5	6.9	27.7	16.5	6.9	0.0	0.0	0.0	0.0	0.0	0.0
H8	26.9	16.5	6.0	26.9	16.4	6.1	26.9	16.4	6.0	0.0	0.0	0.0	0.0	0.0	0.0
H9	27.6	16.9	6.2	27.6	17.0	6.2	27.6	17.0	6.2	0.0	0.0	0.0	0.0	0.0	0.0
H10	27.1	17.4	6.6	27.1	17.4	6.6	27.1	17.4	6.6	0.0	0.0	0.0	0.0	0.0	0.0
H11	26.8	17.2	6.8	26.8	17.2	6.8	26.8	17.2	6.8	0.0	0.0	0.0	0.0	0.0	0.0
H12	27.9	17.1	6.6	27.9	17.1	6.6	27.9	17.1	6.6	0.0	0.0	0.0	0.0	0.0	0.0
H13	28.2	17.0	6.3	28.1	17.0	6.3	28.2	17.0	6.3	0.0	0.0	0.0	0.1	0.0	0.0
H14	26.9	16.9	6.7	26.9	16.9	6.7	27.0	16.9	6.7	0.1	0.0	0.0	0.1	0.0	0.0
H15	25.4	16.5	6.6	25.4	16.6	6.7	25.4	16.6	6.7	0.0	0.0	0.1	0.0	0.0	0.0
集計	28.8	17.0	6.0	28.8	17.0	6.1	28.8	17.0	6.0	0.0	0.0	0.0	0.0	0.0	-0.1

表6.1.1-654　現況及び大橋川改修後の水温【安来港沖，上層(水深1.0m)】

(℃)

年度	予測結果									変化量					
	現　況 ①			バックグラウンド後 ②			大橋川改修後 ③			大橋川改修後－現　況 ③－①			大橋川改修後－バックグラウンド後 ③－②		
	最大	平均	最小	最大	平均	最小	最大	平均	最小	最大	平均	最小	最大	平均	最小
H6	28.8	17.6	7.5	28.8	17.6	7.5	28.8	17.6	7.5	0.0	0.0	0.1	0.0	0.0	0.0
H7	27.9	16.5	6.7	27.9	16.5	6.7	27.9	16.5	6.7	0.0	0.0	0.0	0.0	0.0	0.0
H8	26.9	16.4	5.9	26.8	16.4	5.9	26.8	16.4	5.9	-0.1	0.0	0.0	0.0	0.0	0.0
H9	27.7	16.9	6.0	27.7	17.0	6.1	27.7	16.9	6.0	0.0	0.0	0.0	0.0	0.0	0.0
H10	27.3	17.4	6.3	27.3	17.4	6.3	27.3	17.4	6.3	0.0	0.0	0.0	0.0	0.0	0.0
H11	26.8	17.1	6.7	26.8	17.1	6.6	26.8	17.1	6.6	0.0	0.0	0.0	0.0	0.0	0.0
H12	27.9	17.1	6.5	27.9	17.1	6.5	27.9	17.1	6.5	0.0	0.0	0.0	0.0	0.0	0.0
H13	28.2	16.9	6.1	28.1	16.9	6.2	28.2	17.0	6.1	0.0	0.0	0.0	0.1	0.0	0.0
H14	27.0	16.9	6.6	27.0	16.9	6.6	27.1	16.9	6.6	0.1	0.0	0.0	0.1	0.0	0.0
H15	25.4	16.5	6.6	25.4	16.5	6.6	25.3	16.5	6.6	-0.1	0.0	0.1	0.0	0.0	0.0
集計	28.8	16.9	5.9	28.8	16.9	5.9	28.8	16.9	5.9	0.0	0.0	0.0	0.0	0.0	0.0

※集計：最大=10ヶ年最大値，最小=10ヶ年最小値，平均=10ヶ年平均値

表6.1.1-655　現況及び大橋川改修後の水温【羽入，上層(水深1.0m)】

(℃)

年度	予測結果									変化量					
	現　況 ①			バックグラウンド後 ②			大橋川改修後 ③			大橋川改修後－現　況 ③－①			大橋川改修後－バックグラウンド後 ③－②		
	最大	平均	最小	最大	平均	最小	最大	平均	最小	最大	平均	最小	最大	平均	最小
H6	28.8	17.6	7.7	28.7	17.6	7.7	28.8	17.6	7.8	0.0	0.0	0.1	0.0	0.0	0.0
H7	27.1	16.4	6.8	27.1	16.4	6.8	27.2	16.4	6.8	0.1	0.0	0.0	0.0	0.0	0.0
H8	27.0	16.5	6.2	27.1	16.4	6.2	27.1	16.4	6.2	0.1	0.0	0.0	0.0	0.0	0.0
H9	27.3	16.9	6.2	27.3	16.9	6.2	27.3	16.9	6.2	0.0	0.0	0.0	0.0	0.0	0.0
H10	26.8	17.4	6.5	26.8	17.4	6.5	26.8	17.4	6.5	0.0	0.0	0.0	0.0	0.0	0.0
H11	26.8	17.3	6.9	26.8	17.2	6.9	26.8	17.2	6.9	0.0	0.0	0.0	0.0	0.0	0.0
H12	27.9	17.0	6.8	27.9	17.0	6.8	27.9	17.0	6.8	0.0	0.0	0.0	0.0	0.0	0.0
H13	28.3	16.9	6.2	28.1	16.9	6.3	28.2	16.9	6.2	-0.1	0.0	0.0	0.1	0.0	0.0
H14	26.6	16.8	6.7	26.6	16.8	6.7	26.7	16.9	6.7	0.0	0.0	0.0	0.1	0.0	0.0
H15	25.3	16.4	6.1	25.2	16.4	6.2	25.2	16.4	6.3	0.0	0.1	0.1	0.0	0.0	0.0
集計	28.8	16.9	6.1	28.7	16.9	6.2	28.8	16.9	6.2	0.0	0.0	0.1	0.1	0.0	0.0

表6.1.1-656　現況及び大橋川改修後の水温【中海湖心，上層(水深1.0m)】

(℃)

年度	予測結果									変化量					
	現　況 ①			バックグラウンド後 ②			大橋川改修後 ③			大橋川改修後－現　況 ③－①			大橋川改修後－バックグラウンド後 ③－②		
	最大	平均	最小	最大	平均	最小	最大	平均	最小	最大	平均	最小	最大	平均	最小
H6	28.8	17.7	7.7	28.8	17.7	7.8	28.8	17.7	7.8	0.0	0.0	0.1	0.0	0.0	0.0
H7	27.1	16.4	6.9	27.1	16.4	6.9	27.1	16.4	6.9	0.0	0.0	0.0	0.0	0.0	0.0
H8	27.0	16.5	6.1	26.9	16.5	6.1	26.9	16.5	6.1	-0.1	0.0	0.0	0.0	0.0	0.0
H9	27.3	16.9	6.2	27.3	16.9	6.2	27.3	16.9	6.2	0.0	0.0	0.0	0.0	0.0	0.0
H10	26.8	17.4	6.4	26.8	17.4	6.4	26.8	17.4	6.4	-0.1	0.0	0.0	0.0	0.0	0.0
H11	26.8	17.2	7.0	26.8	17.3	7.0	26.8	17.3	6.9	0.0	0.0	0.0	0.0	0.0	0.0
H12	27.9	17.1	6.9	27.9	17.1	6.9	27.9	17.1	6.9	0.0	0.0	0.0	0.0	0.0	0.0
H13	28.2	17.0	6.2	28.1	17.0	6.2	28.2	17.0	6.2	-0.1	0.1	0.0	0.1	0.0	0.0
H14	26.7	16.8	6.7	26.7	16.8	6.8	26.7	16.8	6.7	0.0	0.0	0.0	0.1	0.0	0.0
H15	25.4	16.4	6.1	25.3	16.4	6.2	25.3	16.4	6.2	-0.1	0.0	0.2	0.0	0.0	0.0
集計	28.8	16.9	6.1	28.8	17.0	6.1	28.8	17.0	6.1	0.0	0.1	0.0	0.0	0.0	0.0

表6.1.1-657　現況及び大橋川改修後の水温【米子湾中央，上層(水深1.0m)】

(℃)

年度	予測結果									変化量					
	現　況 ①			バックグラウンド後 ②			大橋川改修後 ③			大橋川改修後－現　況 ③－①			大橋川改修後－バックグラウンド後 ③－②		
	最大	平均	最小	最大	平均	最小	最大	平均	最小	最大	平均	最小	最大	平均	最小
H6	28.9	17.6	7.3	28.9	17.6	7.4	28.9	17.6	7.4	0.0	0.0	0.0	0.0	0.0	0.0
H7	28.3	16.6	6.8	28.3	16.6	6.8	28.3	16.6	6.8	0.0	0.0	0.0	0.0	0.0	0.0
H8	26.6	16.4	5.7	26.5	16.4	5.7	26.5	16.4	5.7	-0.1	0.0	0.0	0.0	0.0	0.0
H9	27.9	17.0	6.0	27.9	17.0	6.0	27.9	17.0	6.0	0.0	0.0	0.0	0.0	0.0	0.0
H10	27.5	17.4	6.5	27.5	17.4	6.5	27.5	17.4	6.5	0.0	0.0	0.0	0.0	0.0	0.0
H11	27.0	17.1	6.4	27.0	17.1	6.4	27.0	17.1	6.4	0.0	0.0	0.0	0.0	0.0	0.0
H12	27.9	17.2	6.4	27.9	17.3	6.5	27.9	17.3	6.5	0.0	0.0	0.0	0.0	0.0	0.0
H13	28.2	17.0	6.1	28.1	17.0	6.1	28.2	17.0	6.1	0.0	0.0	0.0	0.1	0.0	0.0
H14	27.4	16.9	6.6	27.4	16.9	6.6	27.4	16.9	6.6	0.1	0.0	0.0	0.1	0.0	0.0
H15	25.6	16.5	6.5	25.6	16.5	6.5	25.5	16.5	6.5	-0.1	0.0	0.0	0.0	0.0	0.0
集計	28.9	17.0	5.7	28.9	17.0	5.7	28.9	17.0	5.7	0.0	0.0	0.0	0.0	0.0	0.0

表6.1.1-658　現況及び大橋川改修後の水温【葭津，上層(水深1.0m)】

(℃)

年度	予測結果									変化量					
	現　況 ①			バックグラウンド後 ②			大橋川改修後 ③			大橋川改修後－現　況 ③－①			大橋川改修後－バックグラウンド後 ③－②		
	最大	平均	最小	最大	平均	最小	最大	平均	最小	最大	平均	最小	最大	平均	最小
H6	28.9	17.6	7.6	28.9	17.6	7.6	28.9	17.6	7.6	0.0	0.0	0.1	0.0	0.0	0.0
H7	27.9	16.5	6.8	27.9	16.5	6.8	27.9	16.5	6.8	0.0	0.0	0.0	0.0	0.0	0.0
H8	26.7	16.4	5.9	26.6	16.4	5.9	26.6	16.4	5.9	-0.1	0.0	0.0	0.0	0.0	0.0
H9	27.7	16.9	6.2	27.7	16.9	6.2	27.7	16.9	6.2	0.0	0.0	0.0	0.0	0.0	0.0
H10	27.2	17.4	6.4	27.1	17.4	6.4	27.1	17.4	6.4	0.0	0.0	0.0	0.0	0.0	0.0
H11	26.8	17.1	6.7	26.8	17.1	6.7	26.8	17.1	6.7	0.0	0.0	0.0	0.0	0.0	0.0
H12	28.0	17.1	6.5	27.9	17.1	6.5	27.9	17.1	6.5	0.0	0.0	0.0	0.0	0.0	0.0
H13	28.2	16.9	6.1	28.1	16.9	6.1	28.2	16.9	6.1	0.0	0.0	0.0	0.1	0.0	0.0
H14	27.0	16.8	6.6	27.0	16.8	6.6	27.0	16.9	6.6	0.1	0.0	0.0	0.1	0.0	0.0
H15	25.4	16.5	6.5	25.4	16.5	6.6	25.4	16.5	6.6	0.0	0.0	0.1	0.0	0.0	0.0
集計	28.9	16.9	5.9	28.9	16.9	5.9	28.9	16.9	5.9	0.0	0.0	0.0	0.0	0.0	0.0

※集計：最大=10ヶ年最大値，最小=10ヶ年最小値，平均=10ヶ年平均値

表6.1.1-659　現況及び大橋川改修後の水温【渡町，上層(水深1.0m)】

(℃)

年度	予測結果									変化量					
	現　況 ①			バックグラウンド後 ②			大橋川改修後 ③			大橋川改修後－現　況 ③－①			大橋川改修後－バックグラウンド後 ③－②		
	最大	平均	最小	最大	平均	最小	最大	平均	最小	最大	平均	最小	最大	平均	最小
H6	28.9	17.7	7.9	28.9	17.7	7.9	28.9	17.7	7.9	0.0	0.0	0.0	0.0	0.0	0.0
H7	27.5	16.4	7.0	27.5	16.4	7.0	27.5	16.4	7.0	0.0	0.0	0.0	0.0	0.0	0.0
H8	26.8	16.4	6.1	26.7	16.4	6.1	26.7	16.4	6.0	-0.1	0.0	0.0	0.0	0.0	0.0
H9	27.5	16.9	6.4	27.5	16.9	6.4	27.5	16.9	6.4	0.0	0.0	0.0	0.0	0.0	0.0
H10	26.9	17.4	6.3	26.8	17.4	6.3	26.8	17.4	6.3	0.0	0.0	0.0	0.0	0.0	0.0
H11	26.9	17.2	6.9	26.9	17.2	6.9	26.9	17.2	6.9	0.0	0.0	0.0	0.0	0.0	0.0
H12	28.0	17.2	6.8	28.0	17.2	6.8	28.0	17.1	6.8	0.0	0.0	0.0	0.0	0.0	0.0
H13	28.2	17.0	6.2	28.1	17.0	6.2	28.2	17.0	6.2	0.0	0.0	0.0	0.1	0.0	0.0
H14	26.8	16.8	6.7	26.8	16.8	6.7	26.9	16.8	6.7	0.1	0.0	0.0	0.1	0.0	0.0
H15	25.4	16.4	6.5	25.4	16.4	6.6	25.4	16.4	6.6	0.0	0.0	0.1	0.0	0.0	0.0
集計	28.9	16.9	6.1	28.9	16.9	6.1	28.9	16.9	6.0	0.0	0.0	-0.1	0.0	0.0	-0.1

表6.1.1-660　現況及び大橋川改修後の水温【大海崎，上層(水深1.0m)】

(℃)

年度	予測結果									変化量					
	現　況 ①			バックグラウンド後 ②			大橋川改修後 ③			大橋川改修後－現　況 ③－①			大橋川改修後－バックグラウンド後 ③－②		
	最大	平均	最小	最大	平均	最小	最大	平均	最小	最大	平均	最小	最大	平均	最小
H6	29.1	17.4	7.3	28.9	17.7	7.9	28.9	17.7	7.9	-0.1	0.3	0.6	0.0	0.0	0.0
H7	27.6	16.2	6.7	27.0	16.3	7.1	27.0	16.3	7.1	-0.6	0.1	0.4	0.0	0.0	0.0
H8	27.4	16.3	5.6	27.0	16.4	6.0	27.0	16.4	6.0	-0.4	0.1	0.4	0.0	0.0	0.0
H9	27.0	16.7	6.2	27.2	16.8	6.4	27.2	16.8	6.3	0.2	0.2	0.1	0.0	0.0	0.0
H10	27.0	17.1	6.2	26.8	17.3	6.3	26.8	17.3	6.3	-0.2	0.2	0.1	0.0	0.0	0.0
H11	26.6	17.1	6.9	26.8	17.2	7.0	26.8	17.2	7.0	0.2	0.1	0.0	0.0	0.0	0.0
H12	28.1	16.8	6.8	27.9	17.0	6.9	27.9	17.0	6.9	-0.2	0.2	0.1	0.0	0.0	0.0
H13	28.1	16.7	6.1	28.2	16.9	6.2	28.3	16.9	6.2	0.2	0.2	0.1	0.1	0.0	0.0
H14	26.9	16.6	6.5	26.8	16.8	6.7	26.9	16.8	6.7	0.0	0.2	0.2	0.1	0.0	0.0
H15	25.5	16.0	5.6	25.1	16.3	6.3	25.1	16.3	6.3	-0.3	0.3	0.7	0.0	0.0	0.0
集計	29.1	16.7	5.6	28.9	16.9	6.0	28.9	16.9	6.0	-0.2	0.2	0.4	0.0	0.0	0.0

表6.1.1-661　現況及び大橋川改修後の水温【西部承水路，上層(水深1.0m)】

(℃)

年度	予測結果									変化量					
	現　況 ①			バックグラウンド後 ②			大橋川改修後 ③			大橋川改修後－現　況 ③－①			大橋川改修後－バックグラウンド後 ③－②		
	最大	平均	最小	最大	平均	最小	最大	平均	最小	最大	平均	最小	最大	平均	最小
H6	29.0	17.6	7.6	29.0	17.8	8.0	29.0	17.8	8.0	0.0	0.2	0.4	0.0	0.0	0.0
H7	27.3	16.3	6.9	27.0	16.4	7.2	27.0	16.3	7.1	-0.3	0.0	0.2	0.0	0.0	0.0
H8	27.1	16.3	5.8	27.2	16.4	6.0	27.2	16.4	6.0	0.0	0.1	0.2	0.0	0.0	0.0
H9	27.1	16.7	6.2	27.2	16.9	6.5	27.2	16.9	6.5	0.1	0.2	0.2	0.0	0.0	0.0
H10	26.8	17.3	6.3	26.7	17.3	6.3	26.7	17.3	6.3	-0.1	0.0	0.0	0.0	0.0	0.0
H11	26.7	17.2	7.0	26.8	17.2	7.0	26.8	17.2	7.0	0.0	0.0	0.0	0.0	0.0	0.0
H12	27.9	16.9	6.9	28.0	17.1	7.0	28.0	17.1	7.0	0.1	0.1	0.1	0.0	0.0	0.0
H13	28.2	16.8	6.2	28.2	16.9	6.3	28.3	17.0	6.3	0.1	0.1	0.1	0.1	0.0	0.0
H14	26.9	16.7	6.7	26.8	16.8	6.8	26.9	16.8	6.8	0.0	0.1	0.1	0.1	0.0	0.0
H15	25.5	16.2	6.0	25.2	16.4	6.4	25.2	16.4	6.4	-0.3	0.2	0.5	0.0	0.0	0.0
集計	29.0	16.8	5.8	29.0	16.9	6.0	29.0	16.9	6.0	0.0	0.1	0.2	0.0	0.0	0.0

表6.1.1-662　現況及び大橋川改修後の水温【宮ヶ鼻，上層(水深1.0m)】

(℃)

年度	予測結果									変化量					
	現　況 ①			バックグラウンド後 ②			大橋川改修後 ③			大橋川改修後－現　況 ③－①			大橋川改修後－バックグラウンド後 ③－②		
	最大	平均	最小	最大	平均	最小	最大	平均	最小	最大	平均	最小	最大	平均	最小
H6	29.1	17.5	7.3	29.1	17.8	8.0	29.1	17.8	8.0	0.0	0.3	0.7	0.0	0.0	0.0
H7	27.4	16.3	6.8	27.2	16.4	7.1	27.2	16.4	7.1	-0.2	0.1	0.3	0.0	0.0	0.0
H8	27.1	16.2	5.6	27.2	16.5	6.0	27.2	16.4	6.0	0.1	0.2	0.3	0.0	0.0	0.0
H9	27.1	16.7	6.2	27.3	16.9	6.6	27.3	16.9	6.5	0.2	0.2	0.3	0.0	0.0	0.0
H10	27.0	17.2	6.2	26.7	17.3	6.2	26.7	17.3	6.2	-0.3	0.1	0.0	0.0	0.0	0.0
H11	26.7	17.1	7.0	26.8	17.2	7.0	26.8	17.2	7.0	0.1	0.1	0.0	0.0	0.0	0.0
H12	27.8	16.9	6.8	28.1	17.1	6.9	28.1	17.1	6.9	0.3	0.2	0.1	0.0	0.0	0.0
H13	28.1	16.8	6.1	28.3	16.9	6.2	28.3	17.0	6.2	0.3	0.2	0.1	0.1	0.0	0.0
H14	27.0	16.6	6.6	26.9	16.8	6.8	27.0	16.8	6.7	0.0	0.2	0.2	0.1	0.0	0.0
H15	25.5	16.0	5.7	25.3	16.4	6.5	25.3	16.4	6.5	-0.2	0.3	0.7	0.0	0.0	0.0
集計	29.1	16.7	5.6	29.1	16.9	6.0	29.1	16.9	6.0	0.0	0.2	0.4	0.0	0.0	0.0

※集計：最大=10ヶ年最大値，最小=10ヶ年最小値，平均=10ヶ年平均値

表6.1.1-663　現況及び大橋川改修後の水温【北部承水路，上層(水深1.0m)】

(℃)

年度	予測結果									変化量					
	現　況 ①			バックグラウンド後 ②			大橋川改修後 ③			大橋川改修後－現　況 ③－①			大橋川改修後－バックグラウンド後 ③－②		
	最大	平均	最小	最大	平均	最小	最大	平均	最小	最大	平均	最小	最大	平均	最小
H6	28.7	17.8	8.4	28.9	17.8	8.2	28.9	17.7	8.2	0.2	-0.1	-0.2	0.0	0.0	0.0
H7	27.4	16.4	7.3	27.6	16.4	7.1	27.6	16.4	7.1	0.2	0.0	-0.2	0.0	0.0	0.0
H8	26.7	16.5	6.4	26.8	16.4	6.2	26.8	16.4	6.2	0.1	0.0	-0.3	0.0	0.0	0.0
H9	27.4	17.0	6.8	27.4	16.9	6.6	27.4	16.9	6.6	0.0	-0.1	-0.2	0.0	0.0	0.0
H10	27.0	17.3	6.4	26.9	17.3	6.3	26.9	17.3	6.3	-0.1	0.0	-0.1	0.0	0.0	0.0
H11	27.0	17.2	7.1	26.9	17.1	7.0	26.9	17.1	7.0	-0.1	0.0	-0.1	0.0	0.0	0.0
H12	28.1	17.2	6.9	28.1	17.2	6.8	28.1	17.1	6.8	0.0	-0.1	-0.1	0.0	0.0	0.0
H13	28.4	17.0	6.2	28.3	17.0	6.2	28.3	17.0	6.1	0.0	0.0	-0.1	0.1	0.0	0.0
H14	26.8	16.9	6.8	26.9	16.8	6.7	26.9	16.8	6.7	0.2	0.0	-0.1	0.1	0.0	0.0
H15	25.4	16.5	7.1	25.4	16.5	6.8	25.4	16.5	6.8	0.0	-0.1	-0.3	0.0	0.0	0.0
集計	28.7	17.0	6.2	28.9	16.9	6.2	28.9	16.9	6.1	0.2	-0.1	-0.1	0.0	0.0	-0.1

表6.1.1-664　現況及び大橋川改修後の水温【境水道中央，上層(水深1.0m)】

(℃)

年度	予測結果									変化量					
	現　況 ①			バックグラウンド後 ②			大橋川改修後 ③			大橋川改修後－現　況 ③－①			大橋川改修後－バックグラウンド後 ③－②		
	最大	平均	最小	最大	平均	最小	最大	平均	最小	最大	平均	最小	最大	平均	最小
H6	28.6	17.9	8.8	28.6	17.9	8.7	28.6	17.9	8.7	0.1	0.0	-0.1	0.0	0.0	0.0
H7	27.4	16.5	7.4	27.4	16.5	7.4	27.4	16.4	7.4	0.0	0.0	-0.1	0.0	0.0	0.0
H8	26.6	16.5	6.8	26.6	16.5	6.7	26.6	16.5	6.7	0.0	0.0	-0.1	0.0	0.0	0.0
H9	27.4	17.1	7.0	27.4	17.1	7.0	27.4	17.1	6.9	0.0	0.0	-0.1	0.0	0.0	0.0
H10	27.2	17.4	6.6	27.1	17.4	6.5	27.1	17.3	6.5	-0.1	0.0	0.0	0.0	0.0	0.0
H11	27.1	17.2	7.1	27.1	17.2	7.1	27.1	17.2	7.1	0.0	0.0	0.0	0.0	0.0	0.0
H12	28.3	17.4	7.0	28.2	17.3	7.0	28.2	17.3	7.0	0.0	0.0	0.0	0.0	0.0	0.0
H13	29.0	17.1	6.3	28.4	17.1	6.3	28.4	17.1	6.3	-0.5	0.0	0.0	0.0	0.0	0.0
H14	27.7	16.9	6.9	26.7	16.9	6.9	26.8	16.9	6.9	-0.9	0.0	0.0	0.1	0.0	0.0
H15	25.4	16.6	7.5	25.4	16.6	7.5	25.4	16.6	7.5	0.0	0.0	-0.1	0.0	0.0	0.0
集計	29.0	17.1	6.3	28.6	17.1	6.3	28.6	17.0	6.3	-0.4	-0.1	0.0	0.0	-0.1	0.0

※集計：最大=10ヶ年最大値，最小=10ヶ年最小値，平均=10ヶ年平均値

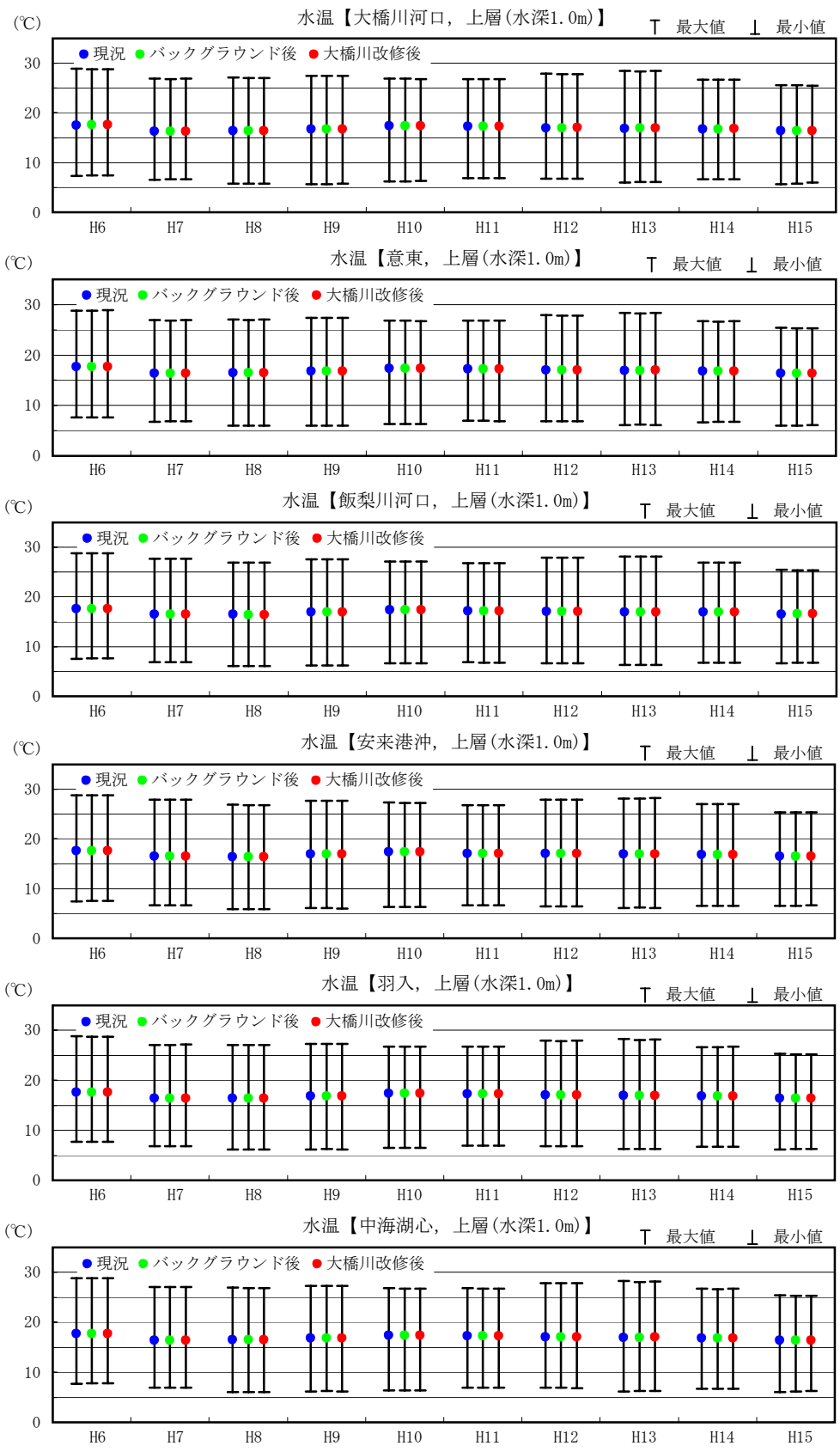

図6.1.1-366　現況及び大橋川改修後の水温【中海，年平均・最大・最小，1/2】

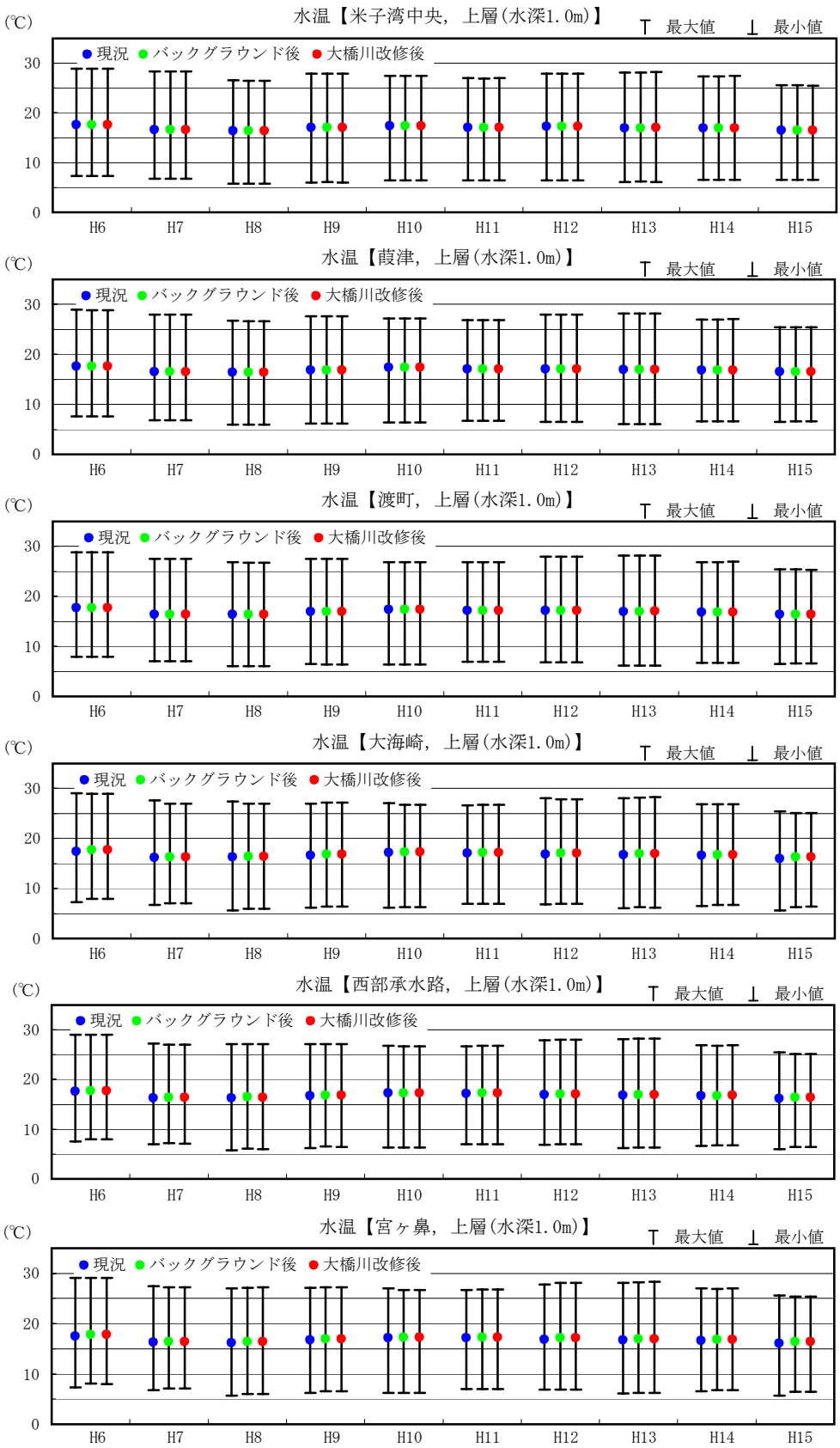

図6.1.1-367　現況及び大橋川改修後の水温【中海，年平均・最大・最小，2/2】

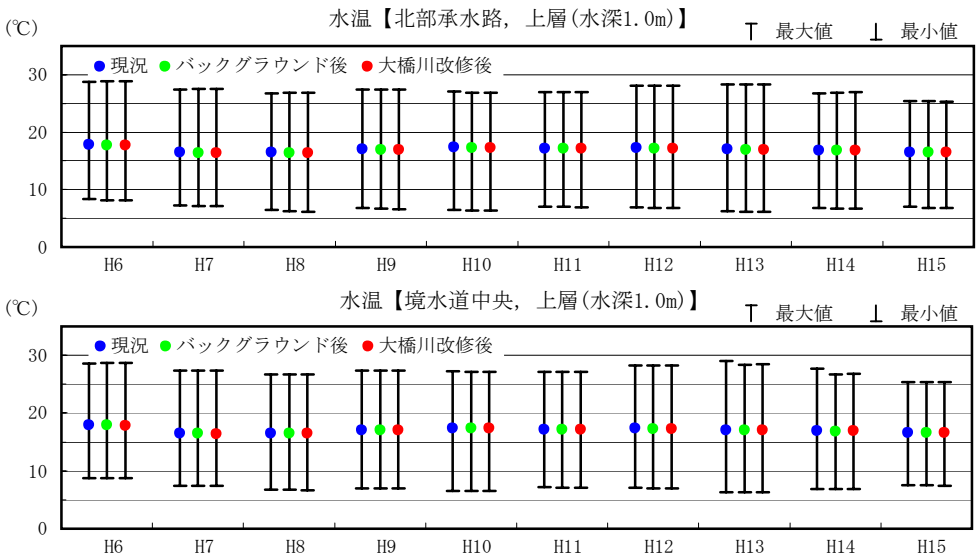

図6.1.1-368　現況及び大橋川改修後の水温【境水道，年平均・最大・最小】

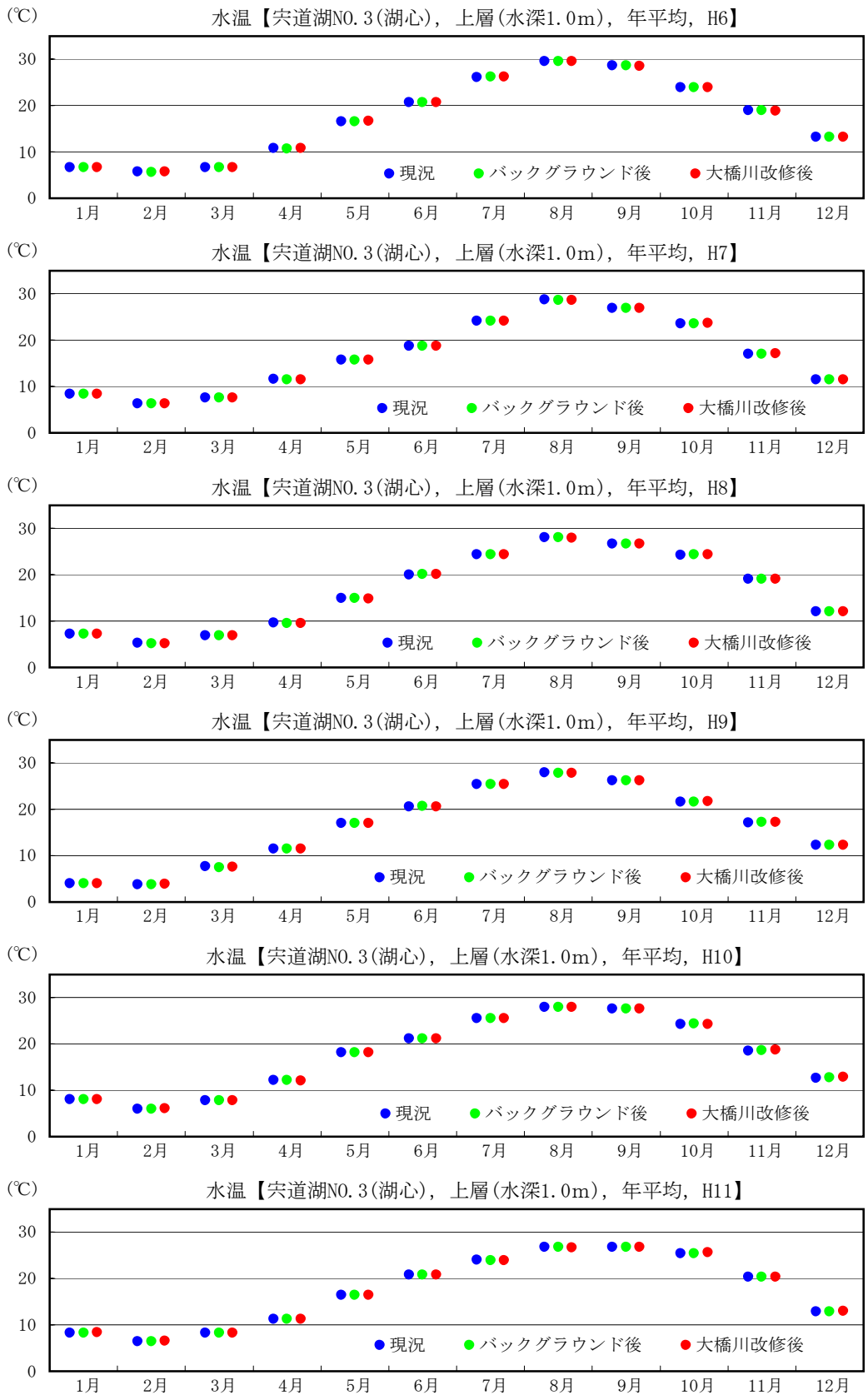

図6.1.1-369　現況及び大橋川改修後の水温
【宍道湖No.3(湖心)，上層(水深1.0m)，月別集計，H6～H11】

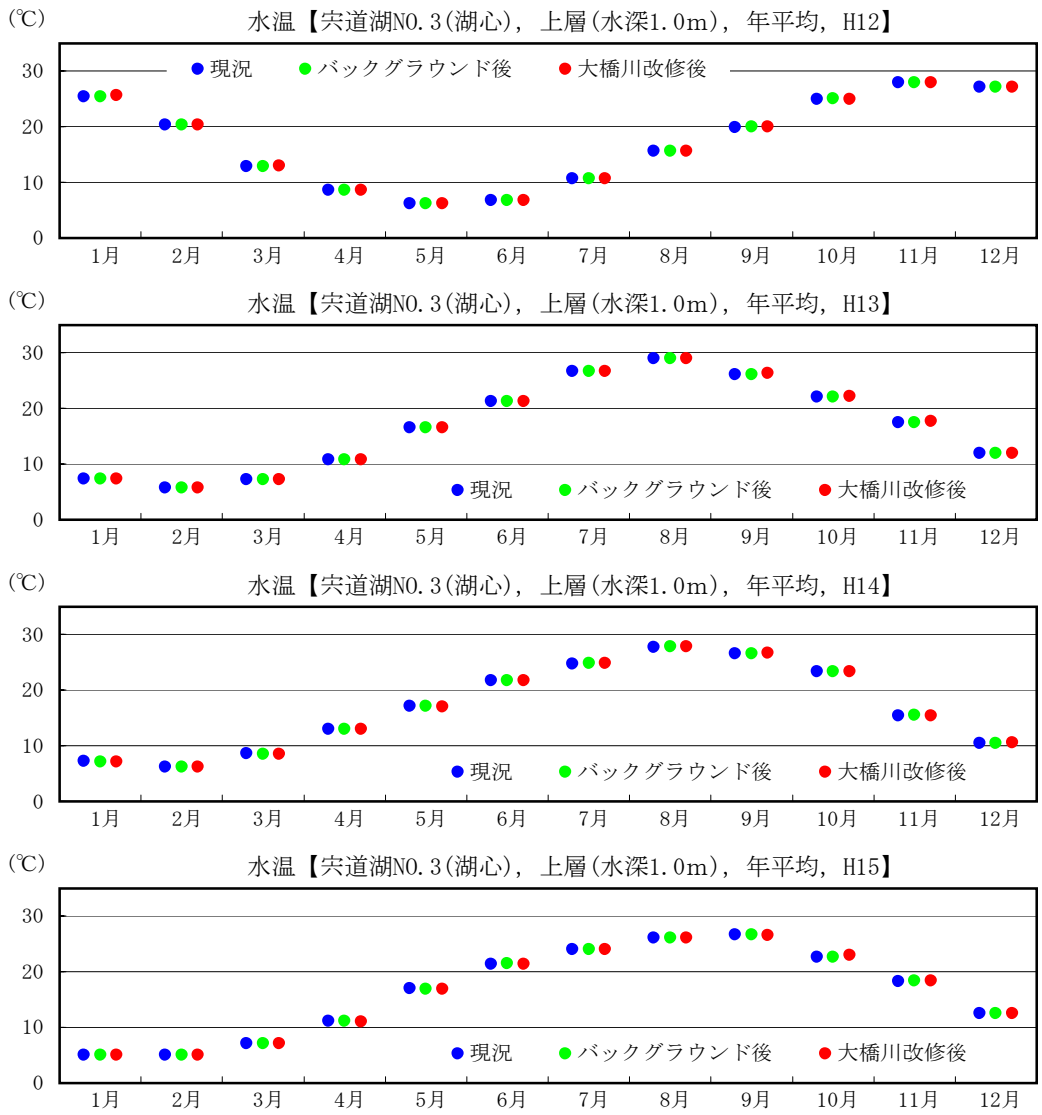

図6.1.1-370　現況及び大橋川改修後の水温
【宍道湖No.3(湖心), 上層(水深1.0m), 月別集計, H12～H15】

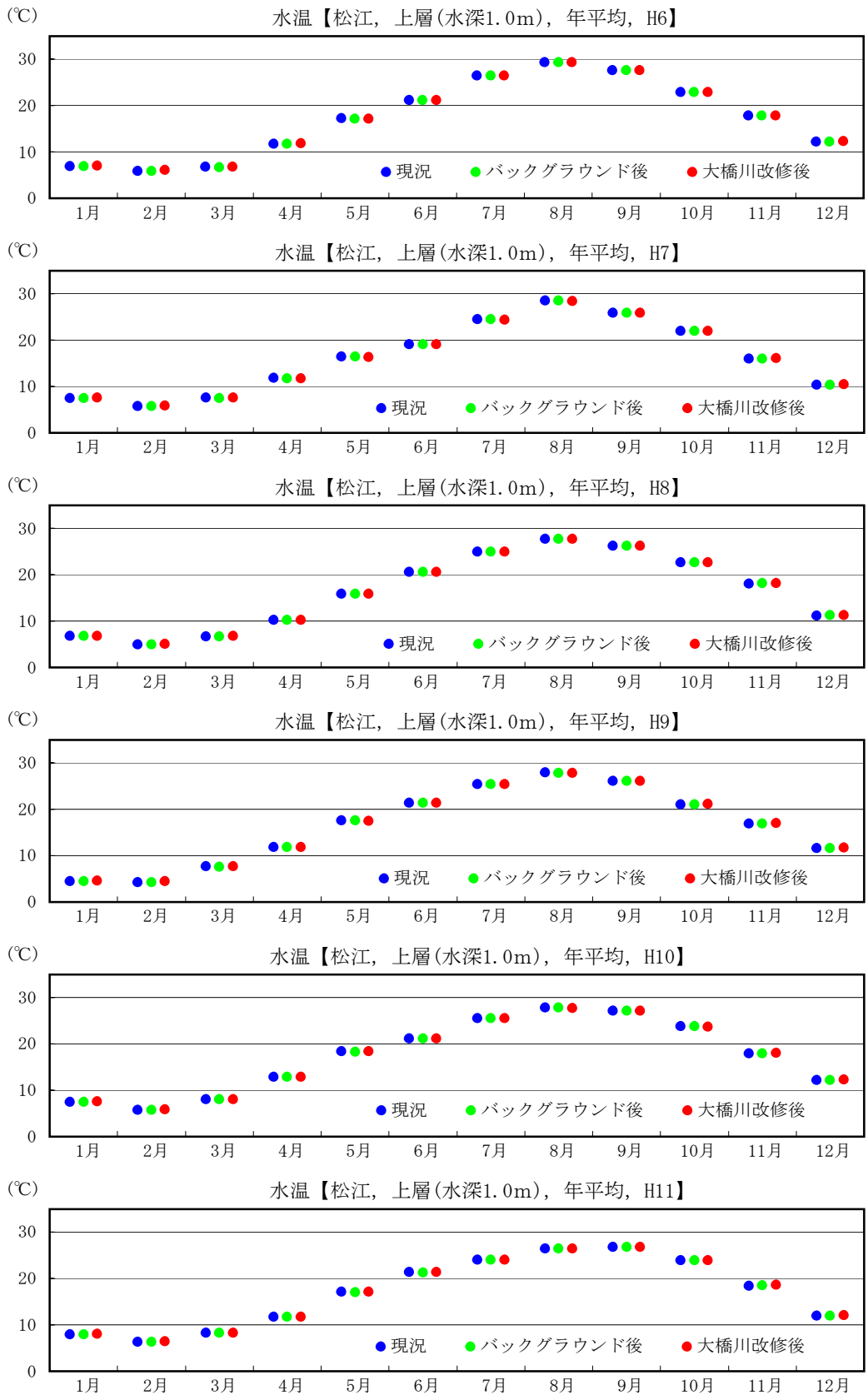

図6.1.1-371　現況及び大橋川改修後の水温
【松江，上層(水深1.0m)，月別集計，H6～H11】

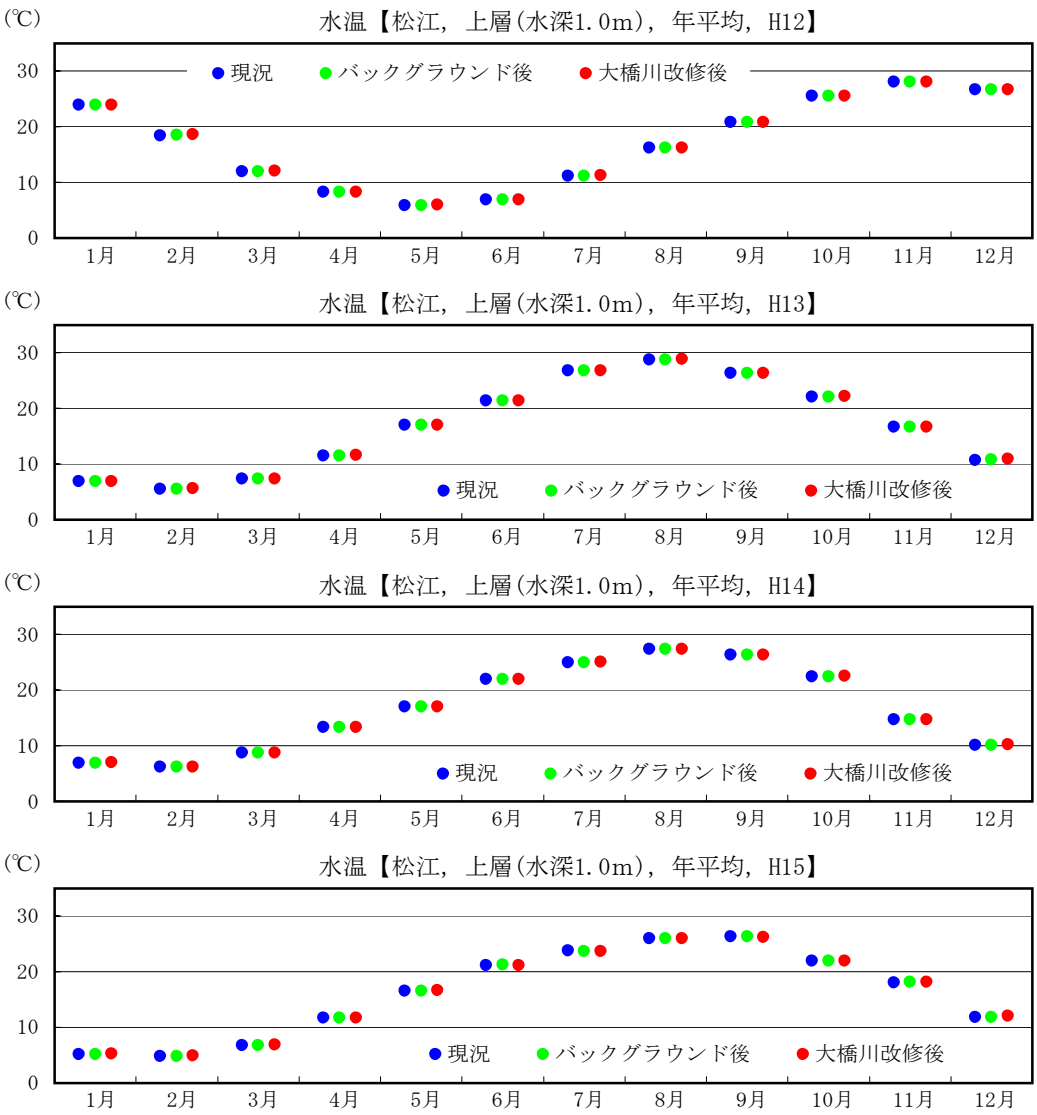

図6.1.1-372　現況及び大橋川改修後の水温
【松江，上層(水深1.0m)，月別集計，H12～H15】

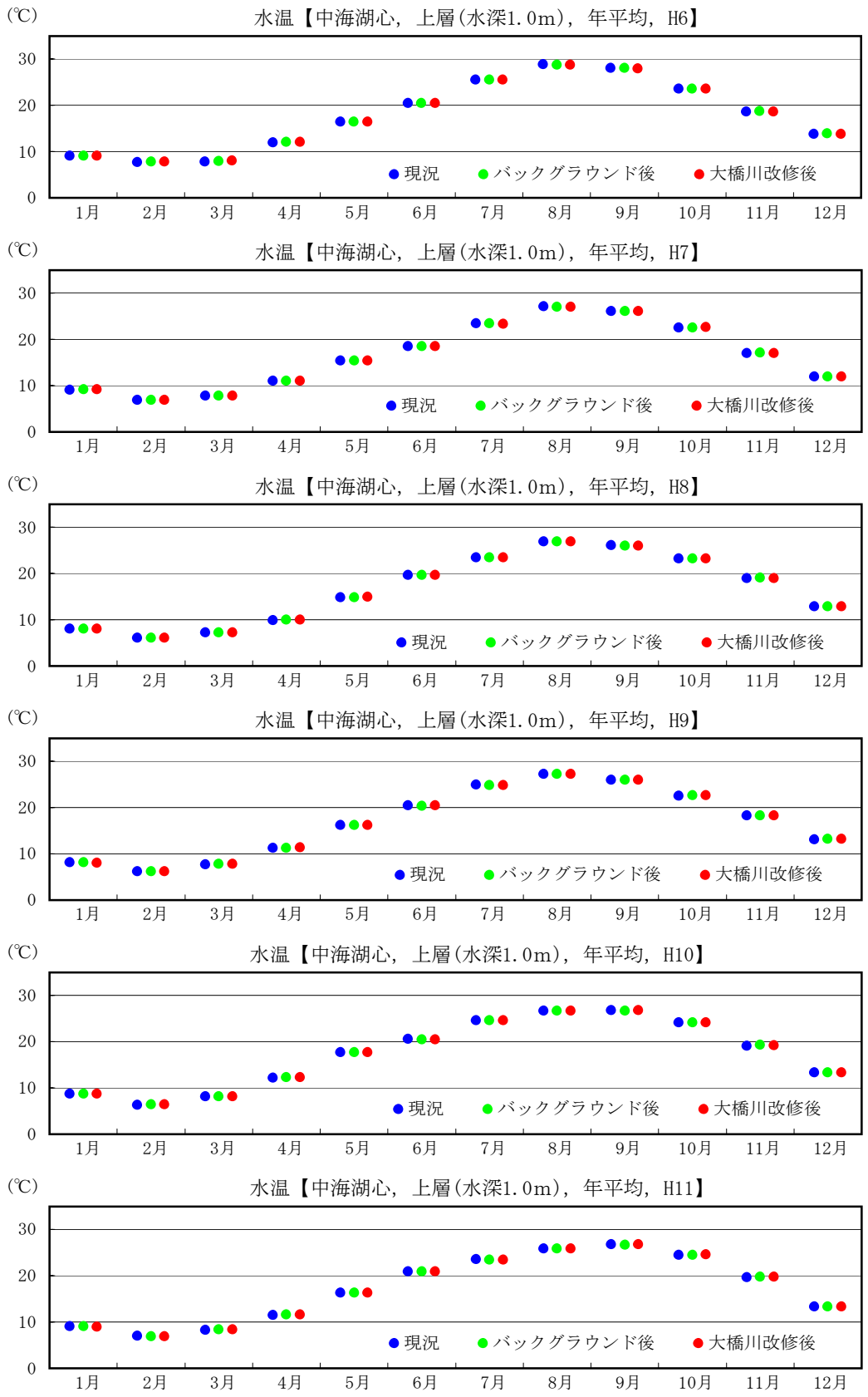

図6.1.1-373　現況及び大橋川改修後の水温
【中海湖心，上層(水深1.0m)，月別集計，H6～H11】

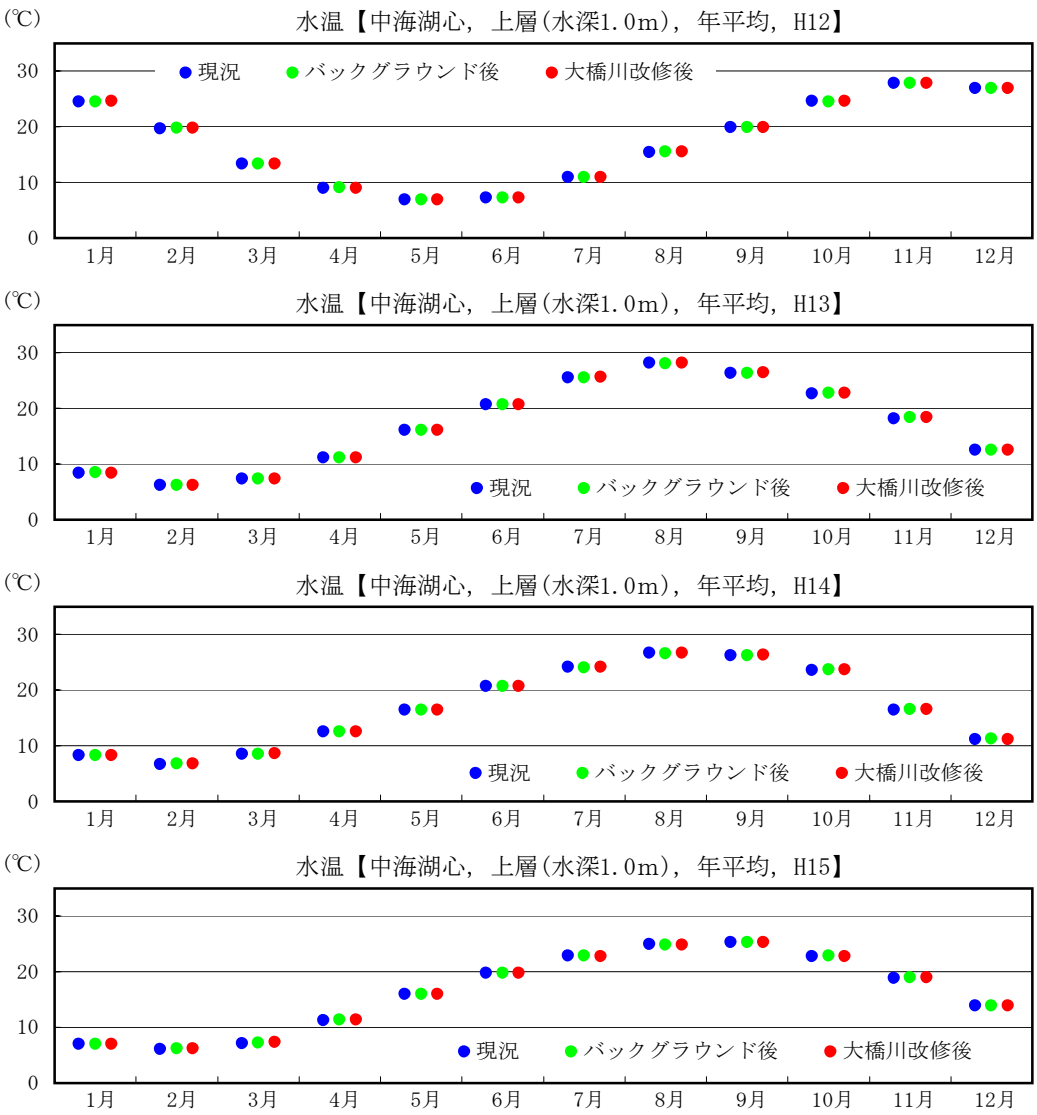

図6.1.1-374　現況及び大橋川改修後の水温
【中海湖心，上層(水深1.0m)，月別集計，H12～H15】

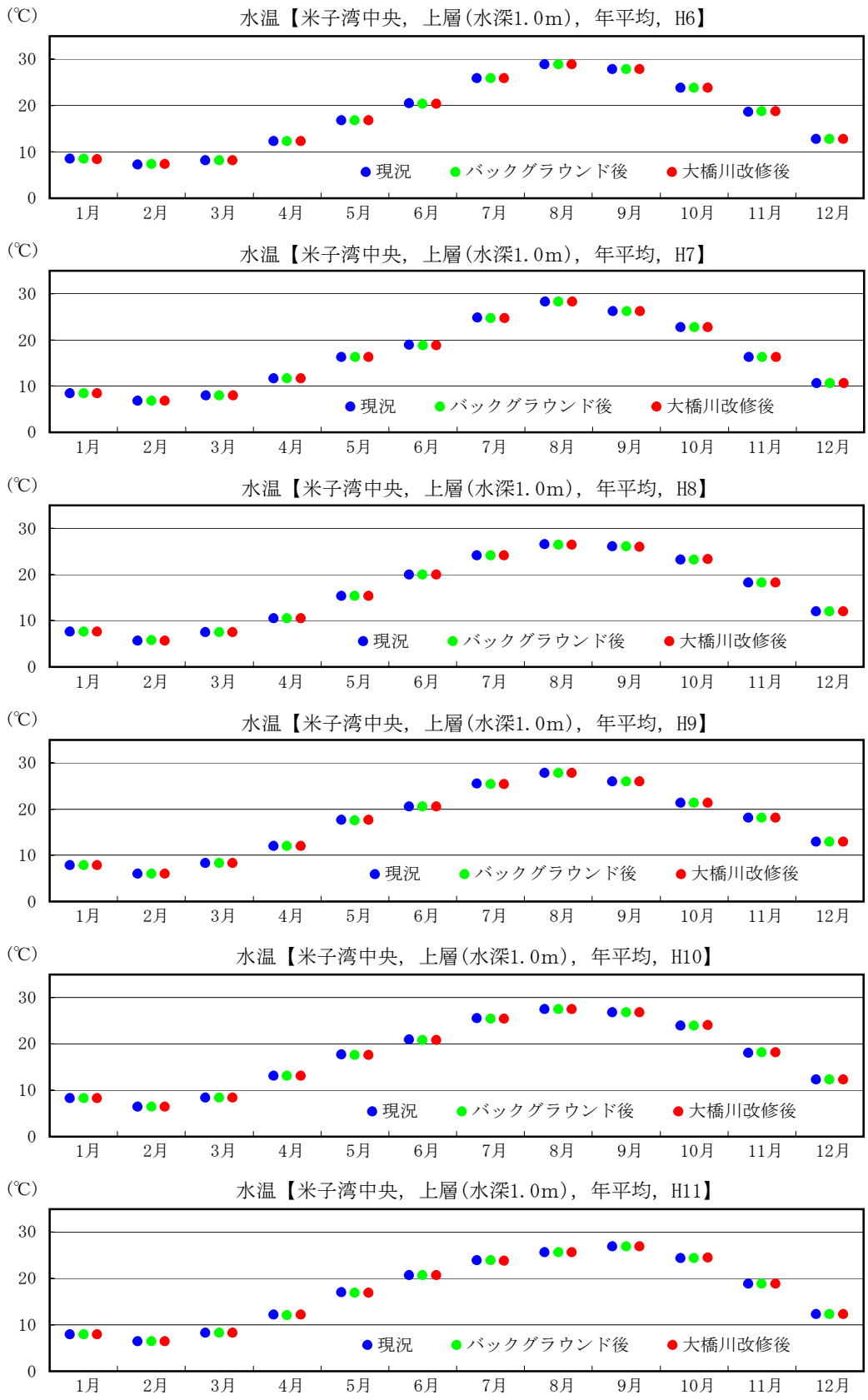

図6.1.1-375　現況及び大橋川改修後の水温
【米子湾中央，上層(水深1.0m)，月別集計，H6～H11】

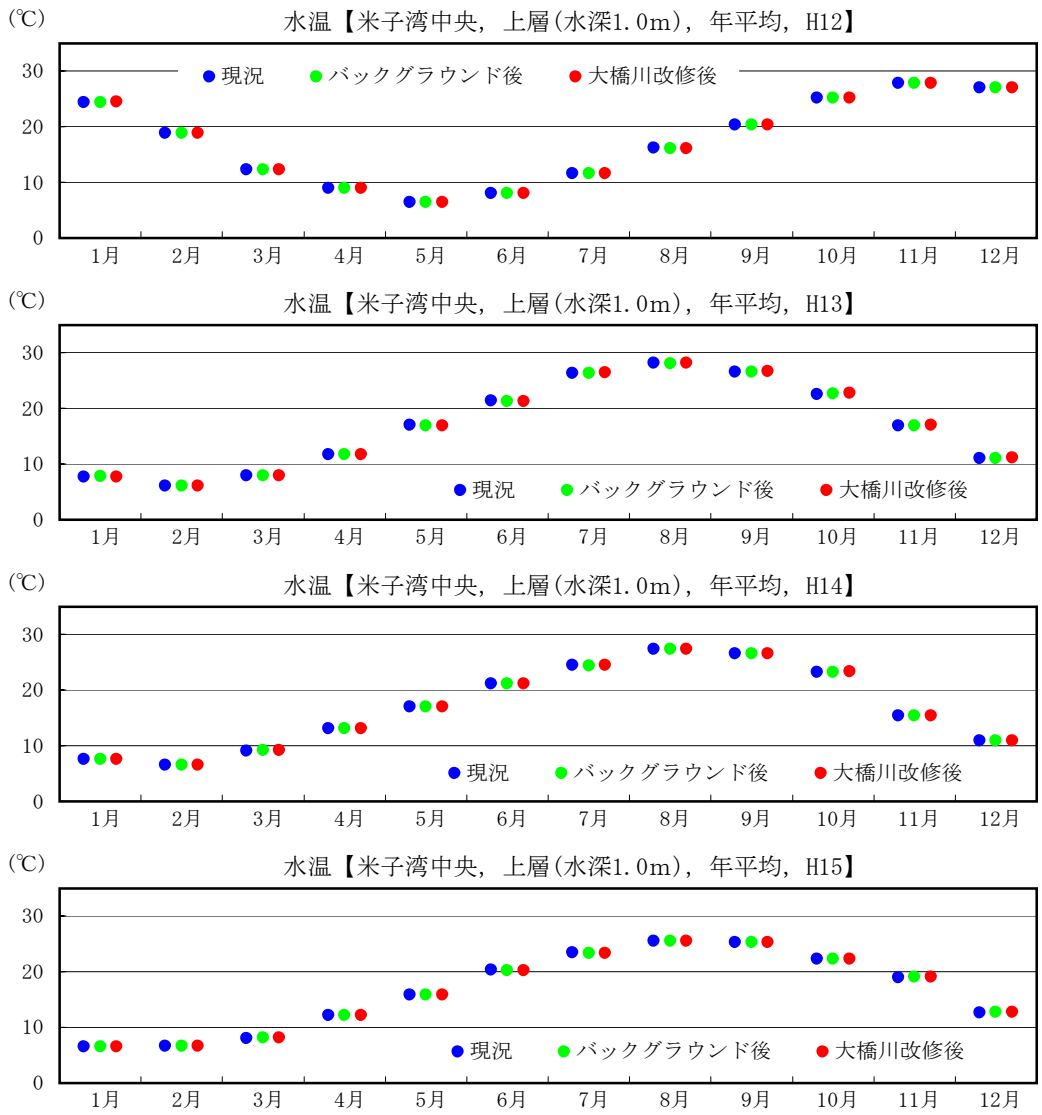

図6.1.1-376　現況及び大橋川改修後の水温
【米子湾中央，上層(水深1.0m)，月別集計，H12～H15】

(3) 富栄養化

1) 予測の手法

予測対象とする影響要因を表 6.1.1-665 に示す。

表 6.1.1-665　予測対象とする影響要因

影響要因		環境影響の内容
大橋川改修後	河床の掘削 河道の拡幅	大橋川の掘削、拡幅による流動の変化による富栄養化に係る事項の変化
	流動変化	大橋川の流動変化に伴う中海･宍道湖の物質交換量の変化による富栄養化に係る事項の変化

a) 予測の基本的な手法

「(1)塩分 1) 予測の手法 a) 予測の基本的な手法」に示す。

b) 予測地域

「(1)塩分 1) 予測の手法 b) 予測地域」に示す。

c) 予測地点

「(2)水温 1) 予測の手法 c) 予測地点」に示す。

d) 予測対象時期等

「(1)塩分 1) 予測の手法 d) 予測対象時期等」に示す。

2) 予測結果

現況，バックグラウンド後及び大橋川改修後の宍道湖，大橋川及び中海の富栄養化項目(COD，T-N，T-P，chl-a)の年平均，最大及び最小を表 6.1.1-666～表 6.1.1-761 及び図 6.1.1-377～図 6.1.1-382、図 6.1.1-391～図 6.1.1-396、図 6.1.1-405～図 6.1.1-410、図 6.1.1-419～図 6.1.1-424に示す。

a) 化学的酸素要求量(COD)

ア) 年平均･最大･最小

【宍道湖】

年 75%値の 10 ヶ年平均値は、宍道湖 No.3(湖心)において現況が 4.5mg/L、バックグラウンド後が 4.6mg/L であるのに対し、大橋川改修後が 4.6mg/L となり、現況及びバックグラウンド後に対する大橋川改修後の変化は、それぞれ 0.1mg/L の上昇または変化はみられない。

年 75%値の 10 ヶ年最大値は、宍道湖 No.3(湖心)において現況が 5.8mg/L、バックグラウンド後が 5.7mg/L であるのに対し、大橋川改修後が 5.7mg/L となり、現況及びバックグラウンド後に対する大橋川改修後の変化は、それぞれ 0.1mg/L の低下及び変化はみられない。

年 75%値の 10 ヶ年最小値は、宍道湖 No.3(湖心)において現況が 2.8mg/L、バックグラウンド後が 2.7mg/L であるのに対し、大橋川改修後が 2.8mg/L となり、現況及びバックグラウンド後に対する大橋川改修後の変化は､それぞれ変化は見られない及び 0.1mg/L の上昇となる。

【大橋川】

年 75%値の 10 ヶ年平均値は、上流部に位置する松江において現況、バックグラウンド後及び大橋川改修が 4.7mg/L となり、現況及びバックグラウンド後に対する大橋川改修後の変化は見られない。

年 75%値の 10 ヶ年最大値は、現況，バックグラウンド後及び大橋川改修後が 5.6mg/L となり、現況及びバックグラウンド後に対する大橋川改修後の変化はみられない。

年 75%値の 10 ヶ年最小値は、現況，バックグラウンド後及び大橋川改修後が 3.1mg/L となり、現況及びバックグラウンド後に対する大橋川改修後の変化はみられない。

また、中下流部に位置する矢田では、現況，バックグラウンド後及び大橋川改修後が 5.0mg/Lとなり、現況及びバックグラウンド後に対する大橋川改修後の変化はみられない。

年 75%値の 10 ヶ年最大値は、現況が 5.7mg/L、バックグラウンド後が 5.8mg/L であるのに対し、大橋川改修後が 5.8mg/L となり、現況及びバックグラウンド後に対する大橋川改修後の変化は、それぞれ変化は 0.1mg/L の上昇及び変化はみられない。

年 75%値の 10 ヶ年最小値は、現況，バックグラウンド後及び大橋川改修後が 3.6mg/L となり、現況及びバックグラウンド後に対する大橋川改修後の変化はみられない。

【中海】

年 75%値の 10 ヶ年平均値は、中海湖心において現況及びバックグラウンド後が 5.1mg/L であるのに対して、大橋川改修後が 5.0mg/L となり、現況及びバックグラウンド後に対する大橋川改修後の変化は、それぞれ 0.1mg/L の低下となる。

年 75%値の 10 ヶ年最大値は、現況が 6.7mg/L、バックグラウンド後が 6.9mg/L であるのに対し、大橋川改修後が 6.8mg/L となり、現況及びバックグラウンド後に対する大橋川改修後の変化は、それぞれ変化は 0.1mg/L の上昇及び 0.1mg/L の低下となる。

年 75%値の 10 ヶ年最小値は、現況及びバックグラウンド後が 4.0mg/L に対し、大橋川改修後が 3.9mg/L となり、現況及びバックグラウンド後に対する大橋川改修後の変化は、それぞれ 0.1mg/L の低下となる。

b)総窒素(T-N)

ア) 年平均･最大･最小

【宍道湖】

10 ヶ年の平均値は、宍道湖 No.3(湖心)の上層(水深 1.0m)において現況，バックグラウンド後及び大橋川改修後が 0.39mg/L となり、現況及びバックグラウンド後に対する大橋川改修後の変化はみられない。

月平均総窒素の 10 ヶ年の最大値は、上層(水深 1.0m)において現況が 0.67mg/L，バックグラウンド後が 0.65mg/L であるのに対し、大橋川改修後が 0.65 mg/L となり、現況及びバックグラウンド後に対する大橋川改修後の変化は、それぞれ 0.02mg/L の低下及び変化はみられない。

月月平均総窒素の 10 ヶ年の最小値は、上層(水深 1.0m)において現況が 0.25mg/L，バックグラウンド後が 0.26mg/L に対して、大橋川改修後が 0.26mg/L となり、現況及びバックグラウンド後に対する大橋川改修後の変化は、それぞれ 0.01mg/L の上昇及び変化はみられない。

【大橋川】

10 ヶ年の平均値は、上流部に位置する松江の上層(水深 1.0m)において現況，バックグラウンド後が 0.39mg/L であるのに対して、大橋川改修後が 0.40mg/L となり、現況及びバックグラウンド後に対する大橋川改修後の変化は、それぞれ 0.01mg/L の上昇となる。

月平均総窒素の 10 ヶ年の最大値は、上層(水深 1.0m)において現況が 0.60mg/L，バックグラウンド後が 0.58mg/L であるのに対し、大橋川改修後が 0.58mg/L となり、現況及びバックグラウンド後に対する大橋川改修後の変化は、それぞれ 0.02mg/L の低下及び変化はみられない。

月平均総窒素の 10 ヶ年の最小値は、上層(水深 1.0m)において現況，バックグラウンド後及び大橋川改修後が 0.31mg/L となり、現況及びバックグラウンド後に対する大橋川改修後の変化はみられない。

また、中下流部に位置する矢田では、上層(水深 1.0m)において現況、バックグラウンド後及び大橋川改修後が 0.41mg/L となり、現況及びバックグラウンド後に対する大橋川改修後の変化はみられない。

月平均総窒素の 10 ヶ年の最大値は、上層(水深 1.0m)において現況が 0.62mg/L，バックグラウンド後が 0.60mg/L であるのに対し、大橋川改修後が 0.60mg/L となり、現況及びバックグラウンド後に対する大橋川改修後の変化は、それぞれ 0.02mg/L の低下及び変化はみられない。

月平均総窒素の 10 ヶ年の最小値は、上層(水深 1.0m)において現況が 0.33mg/L，バックグラウンド後が 0.34mg/L に対して、大橋川改修後が 0.33mg/L となり、現況及びバックグラウンド後に対する大橋川改修後の変化は、それぞれ変化はみられない及び 0.01mg/L の低下となる。

【中海】

10 ヶ年の平均値は、中海湖心の上層(水深 1.0m)において現況，バックグラウンド後及び大橋川改修後が 0.40mg/L となり、現況及びバックグラウンド後に対する大橋川改修後の変化はみられない。

月平均総窒素の 10 ヶ年の最大値は、上層(水深 1.0m)において現況が 0.57mg/L，バックグラウンド後が 0.57mg/L であるのに対し、大橋川改修後が 0.56mg/L となり、現況及びバックグラウンド後に対する大橋川改修後の変化は、それぞれ 0.01mg/L の低下となる。

月平均総窒素の 10 ヶ年の最小値は、上層(水深 1.0m)において現況，バックグラウンド後及び大橋川改修後が 0.32mg/L となり、現況及びバックグラウンド後に対する大橋川改修後の変化はみられない。

c)総リン(T-P)

ア) 年平均･最大･最小

【宍道湖】

10 ヶ年の平均値は、宍道湖 No.3(湖心)の上層(水深 1.0m)において現況、バックグラウンド後及び大橋川改修後が 0.046mg/L となり、現況及びバックグラウンド後に対する大橋川改修後の変化はみられない。

月平均総リン 10 ヶ年の最大値は、上層(水深 1.0m)において現況が 0.084mg/L，バックグラウンド後が 0.082mg/L であるのに対し、大橋川改修後が 0.081mg/L となり、現況及びバックグラウンド後に対する大橋川改修後の変化は、それぞれ 0.003mg/L の低下及び 0.001mg/L の低下となる。

月平均総リンの 10 ヶ年の最小値は、上層(水深 1.0m)において現況が 0.033mg/L，バックグラウンド後が 0.033mg/L に対して、大橋川改修後が 0.034mg/L となり、現況及びバックグラウンド後に対する大橋川改修後の変化は、それぞれ 0.001mg/L の上昇となる。

【大橋川】

10ヶ年の平均値は、上流部に位置する松江の上層(水深1.0m)において現況、バックグラウンド後及び大橋川改修後が0.049mg/Lとなり、現況及びバックグラウンド後に対する大橋川改修後の変化はみられない。

月平均総リン10ヶ年の最大値は、上層(水深1.0m)において現況が0.073mg/L，バックグラウンド後が0.070mg/Lであるのに対し、大橋川改修後が0.070mg/Lとなり、現況及びバックグラウンド後に対する大橋川改修後の変化は、それぞれ0.003mg/Lの低下及び変化はみられない。

月平均総リンの10ヶ年の最小値は、上層(水深1.0m)において現況、バックグラウンド後及び大橋川改修後が0.038mg/Lとなり、現況及びバックグラウンド後に対する大橋川改修後の変化はみられない。

また、中下流部に位置する矢田では、上層(水深1.0m)において現況及びバックグラウンド後が0.052mg/Lであるのに対し、大橋川改修後が0.051mg/Lとなり、現況及びバックグラウンド後に対する大橋川改修後の変化は、それぞれ0.001mg/Lの低下となる。

月平均総リン10ヶ年の最大値は、上層(水深1.0m)において現況が0.074mg/L，バックグラウンド後が0.073mg/Lであるのに対し、大橋川改修後が0.072mg/Lとなり、現況及びバックグラウンド後に対する大橋川改修後の変化は、それぞれ0.002mg/Lの低下及び0.001mg/Lの低下となる。

月平均総リンの10ヶ年の最小値は、上層(水深1.0m)において現況、バックグラウンド後及び大橋川改修後が0.040mg/Lとなり、現況及びバックグラウンド後に対する大橋川改修後の変化はみられない。

【中海】

10ヶ年の平均値は、中海湖心の上層(水深1.0m)において現況及びバックグラウンド後が0.051mg/Lであるのに対し、大橋川改修後が0.050mg/Lとなり、現況及びバックグラウンド後に対する大橋川改修後の変化は、それぞれ0.001mg/Lの低下となる。

月平均総リン10ヶ年の最大値は、上層(水深1.0m)において現況が0.073mg/L，バックグラウンド後が0.075mg/Lであるのに対し、大橋川改修後が0.072mg/Lとなり、現況及びバックグラウンド後に対する大橋川改修後の変化は、それぞれ0.001mg/Lの低下及び0.003mg/Lの低下となる。

月平均総リンの10ヶ年の最小値は、上層(水深1.0m)において現況、バックグラウンド後及び大橋川改修後が0.040mg/Lとなり、現況及びバックグラウンド後に対する大橋川改修後の変化はみられない。

d)クロロフィルa

ア）年平均･最大･最小

【宍道湖】

10ヶ年の平均値は、宍道湖No.3(湖心)の上層(水深1.0m)において現況が29.6μg/L，バックグラウンド後が29.8μg/Lであるのに対し、大橋川改修後が29.9μg/Lとなり、現況及びバックグラウンド後に対する大橋川改修後の変化は、それぞれ0.3μg/Lの上昇及び0.1μg/Lの上昇となる。

月平均クロロフィルaの10ヶ年の最大値は、上層(水深1.0m)において現況が39.0μg/L，バックグラウンド後が39.1μg/Lであるのに対し、大橋川改修後が38.3μg/Lとなり、現況及びバックグラウンド後に対する大橋川改修後の変化は、それぞれ0.7μg/Lの低下及び0.8μg/Lの低下となる。

月平均クロロフィルaの10ヶ年の最小値は、上層(水深1.0m)において現況が17.4μg/L，バックグラウンド後が17.2μg/Lであるのに対し、大橋川改修後が17.6μg/Lとなり、現況及びバックグラウンド後に対する大橋川改修後の変化は、それぞれ0.2μg/Lの上昇及び0.4μg/Lの上昇となる。

【大橋川】

10ヶ年の平均値は、上流部に位置する松江の上層(水深1.0m)において現況が31.7μg/L，バックグラウンド後が32.0μg/Lであるのに対し、大橋川改修後が31.7μg/Lとなり、現況及びバックグラウンド後に対する大橋川改修後の変化は、それぞれ変化はみられない及び0.3μg/Lの低下となる。

月平均クロロフィルaの10ヶ年の最大値は、上層(水深1.0m)において現況が42.0μg/L，バックグラウンド後が42.2μg/Lであるのに対し、大橋川改修後が40.9μg/Lとなり、現況及びバックグラウンド後に対する大橋川改修後の変化は、それぞれ1.1μg/Lの低下及び1.3μg/Lの低下となる。

月平均クロロフィルaの10ヶ年の最小値は、上層(水深1.0m)において現況が21.4μg/L，バックグラウンド後が21.5μg/Lであるのに対し、大橋川改修後が21.8μg/Lとなり、現況及びバックグラウンド後に対する大橋川改修後の変化は、それぞれ0.4μg/Lの上昇及び0.3μg/Lの上昇となる。

また、中下流部に位置する矢田では、上層(水深1.0m)において現況が32.2μg/L，バックグラウンド後が32.6μg/Lであるのに対し、大橋川改修後が32.6μg/Lとなり、現況及びバックグラウンド後に対する大橋川改修後の変化は、それぞれ0.4μg/Lの上昇及び変化はみられない。

月平均クロロフィルaの10ヶ年の最大値は、上層(水深1.0m)において現況が42.3μg/L，バックグラウンド後が42.8μg/Lであるのに対し、大橋川改修後が41.9μg/Lとなり、現況及びバックグラウンド後に対する大橋川改修後の変化は、それぞれ0.4μg/Lの低下及び0.9μg/Lの低下となる。

月平均クロロフィルａの10ヶ年の最小値は、上層(水深1.0m)において現況が24.6μg/L,バックグラウンド後が25.0μg/Lであるのに対し、大橋川改修後が24.7μg/Lとなり、現況及びバックグラウンド後に対する大橋川改修後の変化は、それぞれ0.1μg/Lの上昇及び0.3μg/Lの低下となる。

【中海】

10ヶ年の平均値は、中海湖心の上層(水深1.0m)において現況が32.8μg/L, バックグラウンド後が33.0μg/Lであるのに対し、大橋川改修後が32.4μg/Lとなり、現況及びバックグラウンド後に対する大橋川改修後の変化は、それぞれ0.4μg/Lの低下及び0.6μg/Lの低下となる。

月平均クロロフィルａの10ヶ年の最大値は、上層(水深1.0m)において現況が42.4μg/L,バックグラウンド後が43.3μg/Lであるのに対し、大橋川改修後が42.7μg/Lとなり、現況及びバックグラウンド後に対する大橋川改修後の変化は、それぞれ0.3μg/Lの上昇及び0.6μg/Lの低下となる。

月平均クロロフィルａの10ヶ年の最小値は、上層(水深1.0m)において現況が24.8μg/L,バックグラウンド後が24.7μg/Lであるのに対し、大橋川改修後が24.1μg/Lとなり、現況及びバックグラウンド後に対する大橋川改修後の変化は、それぞれ0.7μg/Lの低下及び0.6μg/Lの低下となる。

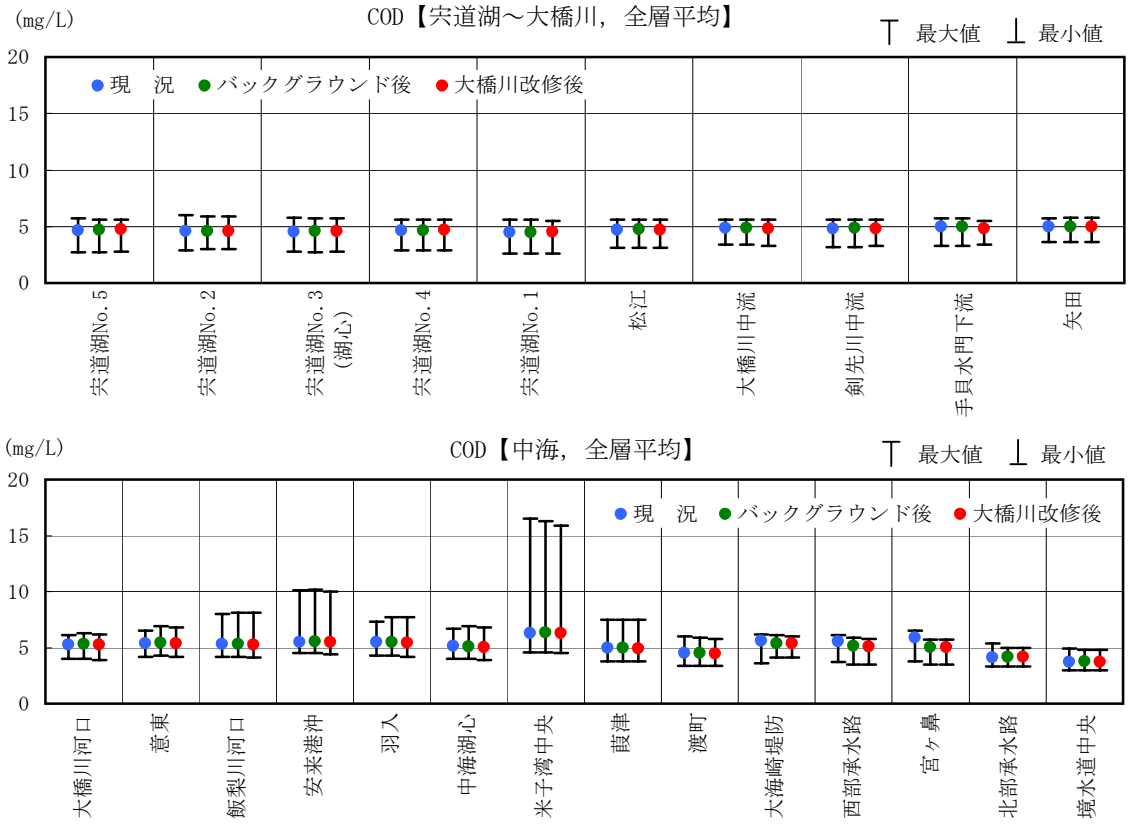

図6.1.1-377　現況及び大橋川改修後の化学的酸素要求量【10ヶ年平均・最大・最小】

表6.1.1-666　現況及び大橋川改修後の化学的酸素要求量【宍道湖№1，全層平均】

(mg/L)

年度	予測結果									変化量					
	現　況 ①			バックグラウンド後 ②			大橋川改修後 ③			大橋川改修後－現　況 ③－①			大橋川改修後－バックグラウンド後 ③－②		
	最大	75%値	最小	最大	75%値	最小	最大	75%値	最小	最大	75%値	最小	最大	75%値	最小
H6	5.0	4.6	2.6	5.0	4.6	2.6	5.0	4.6	2.6	0.0	0.0	0.0	0.0	0.0	0.0
H7	4.8	4.7	3.9	4.8	4.7	3.9	4.8	4.7	3.9	0.0	0.0	0.0	0.0	0.0	0.0
H8	5.6	4.5	3.8	5.6	4.5	3.8	5.5	4.6	3.8	-0.1	0.1	0.0	-0.1	0.1	0.0
H9	5.2	4.5	3.7	5.1	4.5	3.7	5.1	4.6	3.7	-0.1	0.1	0.0	0.0	0.1	0.0
H10	4.6	4.3	3.5	4.5	4.3	3.5	4.6	4.4	3.6	0.0	0.1	0.1	0.1	0.1	0.1
H11	4.9	4.5	3.8	4.8	4.5	3.8	4.9	4.5	3.9	0.0	0.0	0.1	0.1	0.0	0.1
H12	4.7	4.5	3.0	4.7	4.5	2.9	4.8	4.5	3.0	0.1	0.0	0.0	0.1	0.0	0.1
H13	5.0	4.7	4.1	5.0	4.7	4.1	5.0	4.7	4.1	0.0	0.0	0.0	0.0	0.0	0.0
H14	4.5	4.3	3.3	4.6	4.3	3.3	4.6	4.3	3.3	0.1	0.0	0.0	0.0	0.0	0.0
H15	4.6	4.3	3.8	4.6	4.3	3.8	4.6	4.4	3.8	0.0	0.1	0.0	0.0	0.1	0.0
集計	5.6	4.5	2.6	5.6	4.5	2.6	5.5	4.5	2.6	-0.1	0.0	0.0	-0.1	0.0	0.0

表6.1.1-667　現況及び大橋川改修後の化学的酸素要求量【宍道湖№2，全層平均】

(mg/L)

年度	予測結果									変化量					
	現　況 ①			バックグラウンド後 ②			大橋川改修後 ③			大橋川改修後－現　況 ③－①			大橋川改修後－バックグラウンド後 ③－②		
	最大	75%値	最小	最大	75%値	最小	最大	75%値	最小	最大	75%値	最小	最大	75%値	最小
H6	5.1	4.8	2.9	5.1	4.8	3.0	5.1	4.8	3.0	0.0	0.0	0.1	0.0	0.0	0.0
H7	5.2	4.9	4.2	5.1	4.9	4.1	5.1	4.9	4.2	-0.1	0.0	0.0	0.0	0.0	0.1
H8	6.0	4.7	4.1	5.9	4.7	4.1	5.9	4.7	4.1	-0.1	0.0	0.0	0.0	0.0	0.0
H9	5.5	4.6	3.9	5.3	4.6	3.9	5.3	4.6	3.9	-0.2	0.0	0.0	0.0	0.0	0.0
H10	4.6	4.4	3.6	4.6	4.4	3.6	4.7	4.4	3.6	0.1	0.0	0.0	0.1	0.0	0.0
H11	4.9	4.5	3.9	4.9	4.5	3.9	4.9	4.5	3.9	0.0	0.0	0.0	0.0	0.0	0.0
H12	5.0	4.5	3.3	5.0	4.5	3.3	4.9	4.6	3.3	-0.1	0.1	0.0	-0.1	0.1	0.0
H13	5.5	4.7	4.1	5.5	4.7	4.1	5.5	4.7	4.1	0.0	0.0	0.0	0.0	0.0	0.0
H14	4.6	4.3	3.5	4.6	4.3	3.5	4.7	4.3	3.6	0.1	0.0	0.1	0.1	0.0	0.1
H15	4.7	4.3	3.6	4.7	4.3	3.6	4.7	4.3	3.7	0.0	0.0	0.1	0.0	0.0	0.1
集計	6.0	4.6	2.9	5.9	4.6	3.0	5.9	4.6	3.0	-0.1	0.0	0.1	0.0	0.0	0.0

表6.1.1-668　現況及び大橋川改修後の化学的酸素要求量【宍道湖№3(湖心)，全層平均】

(mg/L)

年度	予測結果									変化量					
	現　況 ①			バックグラウンド後 ②			大橋川改修後 ③			大橋川改修後－現　況 ③－①			大橋川改修後－バックグラウンド後 ③－②		
	最大	75%値	最小	最大	75%値	最小	最大	75%値	最小	最大	75%値	最小	最大	75%値	最小
H6	5.0	4.6	2.8	5.0	4.7	2.7	5.0	4.7	2.8	0.0	0.1	0.0	0.0	0.0	0.1
H7	5.0	4.8	3.9	5.0	4.9	3.9	5.0	4.9	3.9	0.0	0.1	0.0	0.0	0.0	0.0
H8	5.8	4.8	4.0	5.7	4.8	4.0	5.7	4.8	4.0	-0.1	0.0	0.0	0.0	0.0	0.0
H9	5.3	4.5	3.8	5.2	4.5	3.8	5.2	4.5	3.8	-0.1	0.0	0.0	0.0	0.0	0.0
H10	4.6	4.3	3.7	4.5	4.4	3.6	4.6	4.4	3.7	0.0	0.1	0.0	0.1	0.0	0.1
H11	5.0	4.5	3.9	4.9	4.5	3.9	4.9	4.5	3.9	-0.1	0.0	0.0	0.0	0.0	0.0
H12	4.9	4.6	3.1	4.9	4.6	3.1	4.9	4.6	3.2	0.0	0.0	0.1	0.0	0.0	0.1
H13	4.8	4.6	4.1	4.8	4.6	4.1	4.8	4.6	4.1	0.0	0.0	0.0	0.0	0.0	0.0
H14	4.6	4.3	3.3	4.6	4.3	3.3	4.6	4.4	3.3	0.0	0.1	0.0	0.0	0.1	0.0
H15	4.8	4.3	3.7	4.7	4.4	3.7	4.7	4.4	3.8	-0.1	0.1	0.1	0.0	0.0	0.1
集計	5.8	4.5	2.8	5.7	4.6	2.7	5.7	4.6	2.8	-0.1	0.1	0.0	0.0	0.0	0.1

表6.1.1-669　現況及び大橋川改修後の化学的酸素要求量【宍道湖№4，全層平均】

(mg/L)

年度	予測結果									変化量					
	現　況 ①			バックグラウンド後 ②			大橋川改修後 ③			大橋川改修後－現　況 ③－①			大橋川改修後－バックグラウンド後 ③－②		
	最大	75%値	最小	最大	75%値	最小	最大	75%値	最小	最大	75%値	最小	最大	75%値	最小
H6	5.1	4.9	2.9	5.1	4.8	2.9	5.1	4.9	2.9	0.0	0.0	0.0	0.0	0.1	0.0
H7	5.0	4.9	4.0	5.0	4.9	4.0	5.0	4.9	3.9	0.0	0.0	-0.1	0.0	0.0	-0.1
H8	5.6	4.8	4.1	5.6	4.8	4.1	5.6	4.9	4.1	0.0	0.1	0.0	0.0	0.1	0.0
H9	5.3	4.6	3.9	5.2	4.6	3.9	5.3	4.6	3.9	0.0	0.0	0.0	0.1	0.0	0.0
H10	4.9	4.5	3.9	4.9	4.5	3.9	4.9	4.6	3.9	0.0	0.1	0.0	0.0	0.1	0.0
H11	5.2	4.6	4.0	5.1	4.6	4.0	5.0	4.7	4.1	-0.2	0.1	0.1	-0.1	0.1	0.1
H12	4.8	4.5	3.5	4.8	4.6	3.5	4.8	4.6	3.5	0.0	0.1	0.0	0.0	0.0	0.0
H13	5.4	4.6	4.1	5.4	4.7	4.2	5.4	4.7	4.1	0.0	0.1	0.0	0.0	0.0	-0.1
H14	4.7	4.4	3.4	4.7	4.4	3.4	4.7	4.5	3.5	0.0	0.1	0.1	0.0	0.1	0.1
H15	4.8	4.4	3.9	4.8	4.4	3.9	4.9	4.5	4.0	0.1	0.1	0.1	0.1	0.1	0.1
集計	5.6	4.6	2.9	5.6	4.6	2.9	5.6	4.7	2.9	0.0	0.1	0.0	0.0	0.1	0.0

※集計：最大=10ヶ年最大値，最小=10ヶ年最小値，75%値=10ヶ年平均値

表6.1.1-670　現況及び大橋川改修後の化学的酸素要求量【宍道湖№5，全層平均】

(mg/L)

年度	予測結果									変化量					
	現　況 ①			バックグラウンド後 ②			大橋川改修後 ③			大橋川改修後－現　況 ③－①			大橋川改修後－ バックグラウンド後 ③－②		
	最大	75%値	最小	最大	75%値	最小	最大	75%値	最小	最大	75%値	最小	最大	75%値	最小
H6	5.2	4.9	2.7	5.2	4.9	2.7	5.2	4.9	2.8	0.0	0.0	0.1	0.0	0.0	0.1
H7	5.3	5.0	4.0	5.3	5.1	4.0	5.3	5.1	4.0	0.0	0.1	0.0	0.0	0.0	0.0
H8	5.7	4.9	4.1	5.6	4.9	4.0	5.6	4.9	4.1	-0.1	0.0	0.0	0.0	0.0	0.1
H9	5.2	4.6	4.0	5.1	4.6	4.1	5.1	4.7	4.1	-0.1	0.1	0.1	0.0	0.1	0.0
H10	4.6	4.5	3.7	4.6	4.6	3.7	4.8	4.7	3.8	0.2	0.2	0.1	0.2	0.1	0.1
H11	5.0	4.7	4.0	4.9	4.7	4.0	5.0	4.8	4.0	0.0	0.1	0.0	0.1	0.1	0.0
H12	4.8	4.6	3.7	4.8	4.7	3.8	4.9	4.7	3.8	0.1	0.1	0.1	0.1	0.0	0.0
H13	5.0	4.7	4.0	5.0	4.7	4.0	5.0	4.8	4.0	0.0	0.1	0.0	0.0	0.1	0.0
H14	4.6	4.3	3.2	4.6	4.4	3.2	4.7	4.4	3.3	0.1	0.1	0.1	0.1	0.0	0.1
H15	4.8	4.4	3.5	4.8	4.4	3.5	4.8	4.5	3.6	0.0	0.1	0.1	0.0	0.1	0.1
集計	5.7	4.7	2.7	5.6	4.7	2.7	5.6	4.8	2.8	-0.1	0.1	0.1	0.0	0.1	0.1

※集計：最大=10ヶ年最大値，最小=10ヶ年最小値，75%値=10ヶ年平均値



図6.1.1-378　現況及び大橋川改修後の化学的酸素要求量【宍道湖，年平均・最大・最小】

表6.1.1-671　現況及び大橋川改修後の化学的酸素要求量【松江，全層平均】

(mg/L)

年度	予測結果									変化量					
	現　況 ①			バックグラウンド後 ②			大橋川改修後 ③			大橋川改修後－現　況 ③－①			大橋川改修後－バックグラウンド後 ③－②		
	最大	75%値	最小	最大	75%値	最小	最大	75%値	最小	最大	75%値	最小	最大	75%値	最小
H6	5.2	4.7	3.1	5.2	4.7	3.1	5.1	4.7	3.1	-0.1	0.0	0.0	-0.1	0.0	0.0
H7	5.0	4.8	4.1	5.0	4.9	4.1	5.0	4.8	4.0	0.0	0.0	-0.1	0.0	-0.1	-0.1
H8	5.6	4.8	4.1	5.6	4.8	4.1	5.6	4.7	4.0	0.0	-0.1	-0.1	0.0	-0.1	-0.1
H9	5.2	4.8	4.0	5.2	4.8	3.9	5.3	4.7	3.9	0.1	-0.1	-0.1	0.1	-0.1	0.0
H10	4.9	4.6	3.9	4.9	4.6	3.9	4.9	4.5	3.9	0.0	-0.1	0.0	0.0	-0.1	0.0
H11	5.2	4.9	4.2	5.2	4.9	4.2	5.2	4.9	4.2	0.0	0.0	0.0	0.0	0.0	0.0
H12	4.9	4.7	3.5	4.9	4.7	3.5	4.9	4.7	3.5	0.0	0.0	0.0	0.0	0.0	0.0
H13	5.2	4.9	4.3	5.2	4.9	4.3	5.2	4.9	4.2	0.0	0.0	-0.1	0.0	0.0	-0.1
H14	4.6	4.5	3.7	4.7	4.5	3.7	4.6	4.5	3.7	0.0	0.0	0.0	-0.1	0.0	0.0
H15	4.7	4.6	4.0	4.7	4.6	4.0	4.8	4.6	4.0	0.1	0.0	0.0	0.1	0.0	0.0
集計	5.6	4.7	3.1	5.6	4.7	3.1	5.6	4.7	3.1	0.0	0.0	0.0	0.0	0.0	0.0

表6.1.1-672　現況及び大橋川改修後の化学的酸素要求量【大橋川中流，全層平均】

(mg/L)

年度	予測結果									変化量					
	現　況 ①			バックグラウンド後 ②			大橋川改修後 ③			大橋川改修後－現　況 ③－①			大橋川改修後－バックグラウンド後 ③－②		
	最大	75%値	最小	最大	75%値	最小	最大	75%値	最小	最大	75%値	最小	最大	75%値	最小
H6	5.4	4.9	3.4	5.4	4.9	3.4	5.2	4.7	3.3	-0.2	-0.2	-0.1	-0.2	-0.2	-0.1
H7	5.1	4.9	4.2	5.2	5.0	4.2	5.1	4.9	4.1	0.0	0.0	-0.1	-0.1	-0.1	-0.1
H8	5.6	4.9	4.3	5.6	4.9	4.2	5.6	4.9	4.2	0.0	0.0	-0.1	0.0	0.0	0.0
H9	5.3	4.9	4.1	5.3	4.9	4.1	5.3	4.9	4.1	0.0	0.0	0.0	0.0	0.0	0.0
H10	5.1	4.7	4.1	5.1	4.7	4.1	5.2	4.7	4.1	0.1	0.0	0.0	0.1	0.0	0.0
H11	5.5	5.1	4.4	5.5	5.1	4.4	5.5	5.1	4.4	0.0	0.0	0.0	0.0	0.0	0.0
H12	5.1	4.8	3.8	5.1	4.9	3.8	5.1	4.9	3.9	0.0	0.1	0.1	0.0	0.0	0.1
H13	5.3	4.9	4.4	5.3	5.0	4.4	5.3	5.0	4.3	0.0	0.1	-0.1	0.0	0.0	-0.1
H14	4.7	4.6	4.0	4.7	4.6	4.0	4.7	4.6	4.0	0.0	0.0	0.0	0.0	0.0	0.0
H15	4.9	4.8	4.1	4.9	4.8	4.1	5.0	4.7	4.1	0.1	-0.1	0.0	0.1	-0.1	0.0
集計	5.6	4.9	3.4	5.6	4.9	3.4	5.6	4.8	3.3	0.0	-0.1	-0.1	0.0	-0.1	-0.1

表6.1.1-673　現況及び大橋川改修後の化学的酸素要求量【矢田，全層平均】

(mg/L)

年度	予測結果									変化量					
	現　況 ①			バックグラウンド後 ②			大橋川改修後 ③			大橋川改修後－現　況 ③－①			大橋川改修後－バックグラウンド後 ③－②		
	最大	75%値	最小	最大	75%値	最小	最大	75%値	最小	最大	75%値	最小	最大	75%値	最小
H6	5.4	4.9	3.6	5.5	4.9	3.6	5.4	4.8	3.6	0.0	-0.1	0.0	-0.1	-0.1	0.0
H7	5.3	5.1	4.3	5.3	5.1	4.3	5.2	5.1	4.2	-0.1	0.0	-0.1	-0.1	0.0	-0.1
H8	5.7	5.0	4.4	5.7	5.1	4.4	5.7	5.0	4.3	0.0	0.0	-0.1	0.0	-0.1	-0.1
H9	5.4	5.0	4.2	5.4	5.0	4.2	5.5	5.0	4.2	0.1	0.0	0.0	0.1	0.0	0.0
H10	5.3	4.8	4.2	5.3	4.8	4.2	5.4	4.8	4.2	0.1	0.0	0.0	0.1	0.0	0.0
H11	5.7	5.3	4.5	5.8	5.4	4.5	5.8	5.4	4.5	0.1	0.1	0.0	0.0	0.0	0.0
H12	5.3	5.0	4.2	5.3	5.1	4.2	5.3	5.1	4.2	0.0	0.1	0.0	0.0	0.0	0.0
H13	5.4	5.1	4.5	5.4	5.1	4.4	5.4	5.1	4.4	0.0	0.0	-0.1	0.0	0.0	0.0
H14	4.7	4.7	4.3	4.8	4.7	4.3	4.8	4.7	4.2	0.1	0.0	-0.1	0.0	0.0	-0.1
H15	5.1	4.9	4.2	5.2	4.9	4.2	5.2	4.9	4.3	0.1	0.0	0.1	0.0	0.0	0.1
集計	5.7	5.0	3.6	5.8	5.0	3.6	5.8	5.0	3.6	0.1	0.0	0.0	0.0	0.0	0.0

表6.1.1-674　現況及び大橋川改修後の化学的酸素要求量【剣先川中流，全層平均】

(mg/L)

年度	予測結果									変化量					
	現　況 ①			バックグラウンド後 ②			大橋川改修後 ③			大橋川改修後－現　況 ③－①			大橋川改修後－バックグラウンド後 ③－②		
	最大	75%値	最小	最大	75%値	最小	最大	75%値	最小	最大	75%値	最小	最大	75%値	最小
H6	5.3	4.9	3.2	5.3	4.9	3.2	5.2	4.8	3.3	-0.1	-0.1	0.1	-0.1	-0.1	0.1
H7	5.0	4.9	4.1	5.1	4.9	4.1	5.1	4.9	4.1	0.1	0.0	0.0	0.0	0.0	0.0
H8	5.6	4.9	4.2	5.6	4.9	4.2	5.6	4.9	4.1	0.0	0.0	-0.1	0.0	0.0	-0.1
H9	5.3	4.9	4.0	5.3	4.9	4.0	5.5	4.8	4.0	0.2	-0.1	0.0	0.2	-0.1	0.0
H10	5.0	4.7	3.9	5.0	4.7	3.9	5.2	4.7	4.1	0.2	0.0	0.2	0.2	0.0	0.2
H11	5.3	5.0	4.2	5.3	5.0	4.2	5.3	5.0	4.3	0.0	0.0	0.1	0.0	0.0	0.1
H12	5.0	4.8	3.5	5.0	4.8	3.5	5.1	4.9	3.6	0.1	0.1	0.1	0.1	0.1	0.1
H13	5.3	5.0	4.4	5.3	5.0	4.4	5.3	5.0	4.3	0.0	0.0	-0.1	0.0	0.0	-0.1
H14	4.8	4.6	3.8	4.8	4.6	3.8	4.8	4.6	3.9	0.0	0.0	0.1	0.0	0.0	0.1
H15	4.8	4.7	4.0	4.8	4.8	4.1	4.9	4.8	4.1	0.1	0.1	0.1	0.1	0.0	0.0
集計	5.6	4.8	3.2	5.6	4.9	3.2	5.6	4.8	3.3	0.0	0.0	0.1	0.0	-0.1	0.1

※集計：最大=10ヶ年最大値，最小=10ヶ年最小値，75%値=10ヶ年平均値

表6.1.1-675　現況及び大橋川改修後の化学的酸素要求量【手貝水門下流，全層平均】

(mg/L)

年度	予測結果									変化量					
	現　況 ①			バックグラウンド後 ②			大橋川改修後 ③			大橋川改修後－現　況 ③－①			大橋川改修後－ バックグラウンド後 ③－②		
	最大	75%値	最小	最大	75%値	最小	最大	75%値	最小	最大	75%値	最小	最大	75%値	最小
H6	5.2	5.1	3.3	5.3	5.1	3.3	5.0	4.8	3.4	-0.2	-0.3	0.1	-0.3	-0.3	0.1
H7	5.1	5.0	4.2	5.1	5.0	4.2	4.9	4.9	4.0	-0.2	-0.1	-0.2	-0.2	-0.1	-0.2
H8	5.7	5.0	4.3	5.7	5.0	4.3	5.5	4.8	4.1	-0.2	-0.2	-0.2	-0.2	-0.2	-0.2
H9	5.4	5.0	4.2	5.4	5.0	4.2	5.5	4.9	4.0	0.1	-0.1	-0.2	0.1	-0.1	-0.2
H10	5.2	4.8	4.1	5.2	4.8	4.1	5.2	4.7	4.2	0.0	-0.1	0.1	0.0	-0.1	0.1
H11	5.3	5.0	4.3	5.3	5.0	4.3	5.2	4.9	4.2	-0.1	-0.1	-0.1	-0.1	-0.1	-0.1
H12	5.1	4.9	3.7	5.1	4.9	3.7	5.0	4.8	3.7	-0.1	-0.1	0.0	-0.1	-0.1	0.0
H13	5.4	5.1	4.5	5.4	5.1	4.5	5.3	5.0	4.3	-0.1	-0.1	-0.2	-0.1	-0.1	-0.2
H14	5.0	4.8	4.0	5.0	4.8	4.0	4.9	4.7	3.9	-0.1	-0.1	-0.1	-0.1	-0.1	-0.1
H15	5.0	4.9	4.2	5.0	4.9	4.2	4.9	4.9	4.2	-0.1	0.0	0.0	-0.1	0.0	0.0
集計	5.7	5.0	3.3	5.7	5.0	3.3	5.5	4.8	3.4	-0.2	-0.2	0.1	-0.2	-0.2	0.1

※集計：最大=10ヶ年最大値，最小=10ヶ年最小値，75%値=10ヶ年平均値



図6.1.1-379　現況及び大橋川改修後の化学的酸素要求量【大橋川，年平均・最大・最小】

表6.1.1-676　現況及び大橋川改修後の化学的酸素要求量【大橋川河口，全層平均】

(mg/L)

年度	予測結果									変化量					
	現　況 ①			バックグラウンド後 ②			大橋川改修後 ③			大橋川改修後－現　況 ③－①			大橋川改修後－バックグラウンド後 ③－②		
	最大	75%値	最小	最大	75%値	最小	最大	75%値	最小	最大	75%値	最小	最大	75%値	最小
H6	5.6	5.1	4.0	5.7	5.1	4.0	5.5	4.9	3.9	-0.1	-0.2	-0.1	-0.2	-0.2	-0.1
H7	5.3	5.2	4.5	5.4	5.2	4.5	5.3	5.1	4.4	0.0	-0.1	-0.1	-0.1	-0.1	-0.1
H8	5.7	5.3	4.6	5.8	5.3	4.6	5.6	5.3	4.5	-0.1	0.0	-0.1	-0.2	0.0	-0.1
H9	5.8	5.4	4.5	5.9	5.5	4.5	5.9	5.4	4.4	0.1	0.0	-0.1	0.0	-0.1	-0.1
H10	5.8	5.0	4.5	5.9	5.2	4.4	5.8	5.1	4.4	0.0	0.1	-0.1	-0.1	-0.1	0.0
H11	6.1	5.8	4.8	6.3	6.0	4.7	6.2	5.9	4.6	0.1	0.1	-0.2	-0.1	-0.1	-0.1
H12	5.6	5.5	4.5	5.7	5.5	4.5	5.6	5.5	4.5	0.0	0.0	0.0	-0.1	0.0	0.0
H13	5.6	5.3	4.5	5.8	5.4	4.5	5.7	5.2	4.4	0.1	-0.1	-0.1	-0.1	-0.2	-0.1
H14	5.1	4.9	4.5	5.1	4.9	4.5	5.0	4.8	4.4	-0.1	-0.1	-0.1	-0.1	-0.1	-0.1
H15	5.5	5.1	4.5	5.6	5.1	4.5	5.4	5.1	4.4	-0.1	0.0	-0.1	-0.2	0.0	-0.1
集計	6.1	5.3	4.0	6.3	5.3	4.0	6.2	5.2	3.9	0.1	-0.1	-0.1	-0.1	-0.1	-0.1

表6.1.1-677　現況及び大橋川改修後の化学的酸素要求量【意東，全層平均】

(mg/L)

年度	予測結果									変化量					
	現　況 ①			バックグラウンド後 ②			大橋川改修後 ③			大橋川改修後－現　況 ③－①			大橋川改修後－バックグラウンド後 ③－②		
	最大	75%値	最小	最大	75%値	最小	最大	75%値	最小	最大	75%値	最小	最大	75%値	最小
H6	5.7	5.1	4.2	5.7	5.2	4.3	5.6	5.0	4.2	-0.1	-0.1	0.0	-0.1	-0.2	-0.1
H7	5.5	5.3	4.6	5.5	5.3	4.5	5.4	5.2	4.5	-0.1	-0.1	-0.1	-0.1	-0.1	0.0
H8	5.7	5.4	4.7	5.7	5.4	4.6	5.6	5.4	4.5	-0.1	0.0	-0.2	-0.1	0.0	-0.1
H9	6.0	5.5	4.6	6.1	5.5	4.6	6.1	5.5	4.5	0.1	0.0	-0.1	0.0	0.0	-0.1
H10	6.0	5.1	4.6	6.1	5.2	4.5	6.1	5.2	4.4	0.1	0.1	-0.2	0.0	0.0	-0.1
H11	6.5	6.0	4.8	6.9	6.1	4.7	6.8	6.1	4.6	0.3	0.1	-0.2	-0.1	0.0	-0.1
H12	5.8	5.7	4.6	5.8	5.8	4.6	5.8	5.7	4.6	0.0	0.0	0.0	0.0	-0.1	0.0
H13	5.8	5.4	4.6	5.9	5.5	4.5	5.8	5.4	4.5	0.0	0.0	-0.1	-0.1	-0.1	0.0
H14	5.2	4.9	4.6	5.2	4.9	4.5	5.2	4.9	4.5	0.0	0.0	-0.1	0.0	0.0	0.0
H15	5.5	5.2	4.6	5.6	5.2	4.6	5.5	5.2	4.5	0.0	0.0	-0.1	-0.1	0.0	-0.1
集計	6.5	5.4	4.2	6.9	5.4	4.3	6.8	5.4	4.2	0.3	0.0	0.0	-0.1	0.0	-0.1

表6.1.1-678　現況及び大橋川改修後の化学的酸素要求量【飯梨川河口，全層平均】

(mg/L)

年度	予測結果									変化量					
	現　況 ①			バックグラウンド後 ②			大橋川改修後 ③			大橋川改修後－現　況 ③－①			大橋川改修後－バックグラウンド後 ③－②		
	最大	75%値	最小	最大	75%値	最小	最大	75%値	最小	最大	75%値	最小	最大	75%値	最小
H6	6.1	5.0	4.2	6.1	5.0	4.2	6.0	4.9	4.1	-0.1	-0.1	-0.1	-0.1	-0.1	-0.1
H7	5.4	5.1	4.6	5.5	5.1	4.6	5.5	5.1	4.6	0.1	0.0	0.0	0.0	0.0	0.0
H8	5.5	5.2	4.6	5.6	5.3	4.6	5.5	5.2	4.6	0.0	0.0	0.0	-0.1	-0.1	0.0
H9	6.5	5.3	4.6	6.5	5.4	4.6	6.5	5.3	4.6	0.0	0.0	0.0	0.0	-0.1	0.0
H10	6.3	5.1	4.6	6.3	5.1	4.6	6.2	5.1	4.6	-0.1	0.0	0.0	-0.1	0.0	0.0
H11	8.0	6.1	4.5	8.1	6.2	4.5	8.1	6.2	4.4	0.1	0.1	-0.1	0.0	0.0	-0.1
H12	6.3	5.9	4.5	6.4	5.9	4.4	6.3	5.9	4.4	0.0	0.0	-0.1	-0.1	0.0	0.0
H13	5.5	5.3	4.6	5.6	5.2	4.6	5.5	5.2	4.6	0.0	-0.1	0.0	-0.1	0.0	0.0
H14	5.2	4.9	4.5	5.2	4.9	4.5	5.2	4.8	4.4	0.0	-0.1	-0.1	0.0	-0.1	-0.1
H15	5.2	5.1	4.5	5.3	5.1	4.5	5.2	5.1	4.5	0.0	0.0	0.0	-0.1	0.0	0.0
集計	8.0	5.3	4.2	8.1	5.3	4.2	8.1	5.3	4.1	0.1	0.0	-0.1	0.0	0.0	-0.1

表6.1.1-679　現況及び大橋川改修後の化学的酸素要求量【安来港沖，全層平均】

(mg/L)

年度	予測結果									変化量					
	現　況 ①			バックグラウンド後 ②			大橋川改修後 ③			大橋川改修後－現　況 ③－①			大橋川改修後－バックグラウンド後 ③－②		
	最大	75%値	最小	最大	75%値	最小	最大	75%値	最小	最大	75%値	最小	最大	75%値	最小
H6	6.7	5.2	4.5	6.7	5.2	4.5	6.6	5.1	4.4	-0.1	-0.1	-0.1	-0.1	-0.1	-0.1
H7	5.6	5.3	4.8	5.6	5.4	4.8	5.5	5.3	4.8	-0.1	0.0	0.0	-0.1	-0.1	0.0
H8	5.8	5.6	4.8	5.9	5.7	4.8	5.8	5.6	4.7	0.0	0.0	-0.1	-0.1	-0.1	-0.1
H9	7.3	5.5	4.8	7.3	5.5	4.8	7.2	5.5	4.7	-0.1	0.0	-0.1	-0.1	0.0	-0.1
H10	7.0	5.2	4.7	7.0	5.3	4.7	7.0	5.2	4.7	0.0	0.0	0.0	0.0	-0.1	0.0
H11	10.1	6.4	4.5	10.2	6.5	4.5	10.0	6.4	4.4	-0.1	0.0	-0.1	-0.2	-0.1	-0.1
H12	7.0	6.3	4.8	7.0	6.3	4.8	6.9	6.2	4.8	-0.1	-0.1	0.0	-0.1	-0.1	0.0
H13	5.7	5.3	4.7	5.8	5.3	4.7	5.7	5.2	4.7	0.0	-0.1	0.0	-0.1	-0.1	0.0
H14	5.2	5.0	4.6	5.3	5.1	4.5	5.2	5.1	4.5	0.0	0.1	-0.1	-0.1	0.0	0.0
H15	5.6	5.2	4.7	5.7	5.3	4.7	5.6	5.2	4.6	0.0	0.0	-0.1	-0.1	-0.1	-0.1
集計	10.1	5.5	4.5	10.2	5.6	4.5	10.0	5.5	4.4	-0.1	0.0	-0.1	-0.2	-0.1	-0.1

※集計：最大=10ヶ年最大値，最小=10ヶ年最小値，75%値=10ヶ年平均値

表6.1.1-680　現況及び大橋川改修後の化学的酸素要求量【羽入，全層平均】

(mg/L)

年度	予測結果									変化量					
	現　況 ①			バックグラウンド後 ②			大橋川改修後 ③			大橋川改修後－現　況 ③－①			大橋川改修後－バックグラウンド後 ③－②		
	最大	75%値	最小	最大	75%値	最小	最大	75%値	最小	最大	75%値	最小	最大	75%値	最小
H6	5.7	5.3	4.3	5.8	5.2	4.3	5.7	5.1	4.2	0.0	-0.2	-0.1	-0.1	-0.1	-0.1
H7	5.5	5.3	4.6	5.4	5.3	4.6	5.4	5.2	4.6	-0.1	-0.1	0.0	0.0	-0.1	0.0
H8	5.7	5.4	4.7	5.7	5.4	4.6	5.6	5.3	4.6	-0.1	-0.1	-0.1	-0.1	-0.1	0.0
H9	6.3	5.6	4.6	6.3	5.5	4.6	6.2	5.5	4.5	-0.1	-0.1	-0.1	-0.1	0.0	-0.1
H10	6.3	5.3	4.5	6.3	5.2	4.5	6.2	5.2	4.4	-0.1	-0.1	-0.1	-0.1	0.0	-0.1
H11	7.3	6.2	4.6	7.7	6.4	4.6	7.7	6.4	4.5	0.4	0.2	-0.1	0.0	0.0	-0.1
H12	6.1	5.9	4.8	6.2	6.0	4.7	6.2	5.9	4.6	0.1	0.0	-0.2	0.0	-0.1	-0.1
H13	5.9	5.5	4.7	5.8	5.5	4.6	5.7	5.4	4.5	-0.2	-0.1	-0.2	-0.1	-0.1	-0.1
H14	5.2	5.0	4.5	5.3	4.9	4.4	5.2	4.9	4.4	0.0	-0.1	-0.1	-0.1	0.0	0.0
H15	5.6	5.2	4.6	5.5	5.2	4.6	5.4	5.2	4.5	-0.2	0.0	-0.1	-0.1	0.0	-0.1
集計	7.3	5.5	4.3	7.7	5.5	4.3	7.7	5.4	4.2	0.4	-0.1	-0.1	0.0	-0.1	-0.1

表6.1.1-681　現況及び大橋川改修後の化学的酸素要求量【中海湖心，全層平均】

(mg/L)

年度	予測結果									変化量					
	現　況 ①			バックグラウンド後 ②			大橋川改修後 ③			大橋川改修後－現　況 ③－①			大橋川改修後－バックグラウンド後 ③－②		
	最大	75%値	最小	最大	75%値	最小	最大	75%値	最小	最大	75%値	最小	最大	75%値	最小
H6	5.6	5.0	4.0	5.6	4.9	4.0	5.5	4.8	3.9	-0.1	-0.2	-0.1	-0.1	-0.1	-0.1
H7	5.1	5.0	4.4	5.0	4.9	4.3	5.0	4.9	4.3	-0.1	-0.1	-0.1	0.0	0.0	0.0
H8	5.4	5.1	4.5	5.3	5.1	4.5	5.3	5.0	4.4	-0.1	-0.1	-0.1	0.0	-0.1	-0.1
H9	6.0	5.2	4.4	6.0	5.2	4.3	5.9	5.1	4.2	-0.1	-0.1	-0.2	-0.1	-0.1	-0.1
H10	5.7	4.9	4.4	5.8	4.9	4.4	5.7	4.8	4.3	0.0	-0.1	-0.1	-0.1	-0.1	-0.1
H11	6.7	5.7	4.6	6.9	5.7	4.5	6.8	5.7	4.4	0.1	0.0	-0.2	-0.1	0.0	-0.1
H12	5.7	5.6	4.3	5.8	5.6	4.1	5.7	5.5	4.1	0.0	-0.1	-0.2	-0.1	-0.1	0.0
H13	5.4	5.1	4.4	5.4	5.1	4.4	5.3	5.1	4.3	-0.1	0.0	-0.1	-0.1	0.0	-0.1
H14	5.0	4.7	4.4	5.0	4.7	4.3	5.0	4.6	4.3	0.0	-0.1	-0.1	0.0	-0.1	0.0
H15	5.1	4.9	4.4	5.0	4.9	4.3	5.0	4.8	4.3	-0.1	-0.1	-0.1	0.0	-0.1	0.0
集計	6.7	5.1	4.0	6.9	5.1	4.0	6.8	5.0	3.9	0.1	-0.1	-0.1	-0.1	-0.1	-0.1

表6.1.1-682　現況及び大橋川改修後の化学的酸素要求量【米子湾中央，全層平均】

(mg/L)

年度	予測結果									変化量					
	現　況 ①			バックグラウンド後 ②			大橋川改修後 ③			大橋川改修後－現　況 ③－①			大橋川改修後－バックグラウンド後 ③－②		
	最大	75%値	最小	最大	75%値	最小	最大	75%値	最小	最大	75%値	最小	最大	75%値	最小
H6	7.9	5.7	4.8	7.8	5.7	4.7	7.7	5.7	4.7	-0.2	0.0	-0.1	-0.1	0.0	0.0
H7	7.3	6.0	5.2	7.3	6.1	5.2	7.3	6.0	5.2	0.0	0.0	0.0	0.0	-0.1	0.0
H8	6.9	6.3	5.0	7.0	6.4	5.0	7.0	6.3	4.9	0.1	0.0	-0.1	0.0	-0.1	-0.1
H9	9.6	6.5	5.0	9.6	6.5	5.0	9.6	6.5	5.0	0.0	0.0	0.0	0.0	0.0	0.0
H10	9.6	6.1	5.0	9.4	6.1	5.0	9.3	6.1	5.0	-0.3	0.0	0.0	-0.1	0.0	0.0
H11	16.5	7.5	4.6	16.3	7.5	4.6	15.9	7.4	4.5	-0.6	-0.1	-0.1	-0.4	-0.1	-0.1
H12	9.9	7.5	5.4	9.9	7.5	5.4	9.9	7.4	5.4	0.0	-0.1	0.0	0.0	-0.1	0.0
H13	6.4	6.1	5.0	6.4	6.1	5.0	6.3	6.1	5.0	-0.1	0.0	0.0	-0.1	0.0	0.0
H14	6.0	5.6	4.8	6.0	5.6	4.8	6.0	5.6	4.7	0.0	0.0	-0.1	0.0	0.0	-0.1
H15	6.4	5.8	5.1	6.4	5.9	5.1	6.4	5.9	5.0	0.0	0.1	-0.1	0.0	0.0	-0.1
集計	16.5	6.3	4.6	16.3	6.3	4.6	15.9	6.3	4.5	-0.6	0.0	-0.1	-0.4	0.0	-0.1

表6.1.1-683　現況及び大橋川改修後の化学的酸素要求量【葭津，全層平均】

(mg/L)

年度	予測結果									変化量					
	現　況 ①			バックグラウンド後 ②			大橋川改修後 ③			大橋川改修後－現　況 ③－①			大橋川改修後－バックグラウンド後 ③－②		
	最大	75%値	最小	最大	75%値	最小	最大	75%値	最小	最大	75%値	最小	最大	75%値	最小
H6	6.1	4.7	3.8	6.1	4.6	3.8	6.0	4.6	3.8	-0.1	-0.1	0.0	-0.1	0.0	0.0
H7	5.2	4.8	4.3	5.2	4.9	4.3	5.2	4.8	4.3	0.0	0.0	0.0	0.0	-0.1	0.0
H8	5.2	5.0	4.4	5.3	5.0	4.4	5.3	5.0	4.4	0.1	0.0	0.0	0.0	0.0	0.0
H9	5.9	5.0	4.3	5.9	5.0	4.3	5.9	4.9	4.3	0.0	-0.1	0.0	0.0	-0.1	0.0
H10	6.0	4.7	4.3	6.1	4.7	4.3	6.1	4.7	4.3	0.1	0.0	0.0	0.0	0.0	0.0
H11	7.5	5.6	4.3	7.5	5.7	4.3	7.5	5.7	4.2	0.0	0.1	-0.1	0.0	0.0	-0.1
H12	6.0	5.6	4.0	6.0	5.6	4.0	6.0	5.6	4.0	0.0	0.0	0.0	0.0	0.0	0.0
H13	5.2	4.7	4.3	5.2	4.7	4.3	5.2	4.7	4.2	0.0	0.0	-0.1	0.0	0.0	-0.1
H14	4.9	4.6	4.1	5.0	4.6	4.1	5.0	4.6	4.1	0.1	0.0	0.0	0.0	0.0	0.0
H15	4.9	4.8	4.2	4.9	4.8	4.3	4.9	4.8	4.2	0.0	0.0	0.0	0.0	0.0	-0.1
集計	7.5	5.0	3.8	7.5	5.0	3.8	7.5	4.9	3.8	0.0	-0.1	0.0	0.0	-0.1	0.0

※集計：最大=10ヶ年最大値，最小=10ヶ年最小値，75%値=10ヶ年平均値

表6.1.1-684　現況及び大橋川改修後の化学的酸素要求量【渡町，全層平均】

(mg/L)

年度	予測結果									変化量					
	現　況 ①			バックグラウンド後 ②			大橋川改修後 ③			大橋川改修後－現　況 ③－①			大橋川改修後－バックグラウンド後 ③－②		
	最大	75%値	最小	最大	75%値	最小	最大	75%値	最小	最大	75%値	最小	最大	75%値	最小
H6	5.0	4.3	3.4	5.0	4.3	3.4	4.9	4.2	3.4	-0.1	-0.1	0.0	-0.1	-0.1	0.0
H7	4.5	4.4	3.9	4.5	4.4	3.9	4.4	4.3	3.8	-0.1	-0.1	-0.1	-0.1	-0.1	-0.1
H8	4.7	4.5	3.9	4.7	4.5	4.0	4.6	4.5	3.9	-0.1	0.0	0.0	-0.1	0.0	-0.1
H9	5.0	4.5	3.8	5.0	4.5	3.8	4.9	4.5	3.7	-0.1	0.0	-0.1	-0.1	0.0	-0.1
H10	4.9	4.3	3.9	4.9	4.3	3.9	4.9	4.3	3.9	0.0	0.0	0.0	0.0	0.0	0.0
H11	6.0	5.1	4.0	5.9	5.2	4.0	5.8	5.1	4.0	-0.2	0.0	0.0	-0.1	-0.1	0.0
H12	5.3	5.0	3.5	5.3	5.0	3.5	5.3	4.9	3.5	0.0	-0.1	0.0	0.0	-0.1	0.0
H13	4.6	4.4	3.7	4.6	4.4	3.7	4.5	4.4	3.6	-0.1	0.0	-0.1	-0.1	0.0	-0.1
H14	4.4	4.2	3.7	4.5	4.2	3.7	4.4	4.2	3.6	0.0	0.0	-0.1	-0.1	0.0	-0.1
H15	4.3	4.3	3.9	4.4	4.3	3.9	4.3	4.3	3.9	0.0	0.0	0.0	-0.1	0.0	0.0
集計	6.0	4.5	3.4	5.9	4.5	3.4	5.8	4.5	3.4	-0.2	0.0	0.0	-0.1	0.0	0.0

表6.1.1-685　現況及び大橋川改修後の化学的酸素要求量【大海崎，全層平均】

(mg/L)

年度	予測結果									変化量					
	現　況 ①			バックグラウンド後 ②			大橋川改修後 ③			大橋川改修後－現　況 ③－①			大橋川改修後－バックグラウンド後 ③－②		
	最大	75%値	最小	最大	75%値	最小	最大	75%値	最小	最大	75%値	最小	最大	75%値	最小
H6	6.1	5.6	3.6	5.7	5.1	4.1	5.6	5.1	4.1	-0.5	-0.5	0.5	-0.1	0.0	0.0
H7	6.1	5.6	4.5	5.4	5.4	4.7	5.4	5.4	4.7	-0.7	-0.2	0.2	0.0	0.0	0.0
H8	5.9	5.6	4.4	5.6	5.5	4.8	5.6	5.5	4.7	-0.3	-0.1	0.3	0.0	0.0	-0.1
H9	6.0	5.7	4.8	5.8	5.5	4.7	5.9	5.5	4.7	-0.1	-0.2	-0.1	0.1	0.0	0.0
H10	5.8	5.6	4.4	6.0	5.1	4.6	5.9	5.1	4.5	0.1	-0.5	0.1	-0.1	0.0	-0.1
H11	6.2	5.6	4.9	6.1	5.9	4.8	6.0	5.9	4.8	-0.2	0.3	-0.1	-0.1	0.0	0.0
H12	6.1	5.9	4.1	5.7	5.6	4.3	5.7	5.6	4.3	-0.4	-0.3	0.2	0.0	0.0	0.0
H13	5.8	5.6	4.2	6.0	5.4	4.5	6.0	5.5	4.5	0.2	-0.1	0.3	0.0	0.1	0.0
H14	5.8	5.5	4.3	5.3	5.0	4.5	5.3	5.0	4.5	-0.5	-0.5	0.2	0.0	0.0	0.0
H15	5.6	5.4	4.7	5.4	5.2	4.6	5.4	5.2	4.6	-0.2	-0.2	-0.1	0.0	0.0	0.0
集計	6.2	5.6	3.6	6.1	5.4	4.1	6.0	5.4	4.1	-0.2	-0.2	0.5	-0.1	0.0	0.0

表6.1.1-686　現況及び大橋川改修後の化学的酸素要求量【西部承水路，全層平均】

(mg/L)

年度	予測結果									変化量					
	現　況 ①			バックグラウンド後 ②			大橋川改修後 ③			大橋川改修後－現　況 ③－①			大橋川改修後－バックグラウンド後 ③－②		
	最大	75%値	最小	最大	75%値	最小	最大	75%値	最小	最大	75%値	最小	最大	75%値	最小
H6	5.9	5.5	3.7	5.6	4.9	3.5	5.5	4.9	3.5	-0.4	-0.6	-0.2	-0.1	0.0	0.0
H7	5.7	5.5	4.8	5.3	5.1	4.4	5.2	5.1	4.4	-0.5	-0.4	-0.4	-0.1	0.0	0.0
H8	5.8	5.6	4.6	5.4	5.3	4.3	5.4	5.2	4.2	-0.4	-0.4	-0.4	0.0	-0.1	-0.1
H9	6.0	5.7	4.8	5.6	5.3	4.5	5.5	5.2	4.5	-0.5	-0.5	-0.3	-0.1	-0.1	0.0
H10	6.1	5.4	4.6	5.9	5.0	4.4	5.8	4.9	4.4	-0.3	-0.5	-0.2	-0.1	-0.1	0.0
H11	6.1	5.7	5.1	5.7	5.6	4.6	5.7	5.6	4.5	-0.4	-0.1	-0.6	0.0	0.0	-0.1
H12	6.0	5.9	4.3	5.5	5.4	4.1	5.4	5.3	4.1	-0.6	-0.6	-0.2	-0.1	-0.1	0.0
H13	6.0	5.5	4.3	5.7	5.2	4.1	5.6	5.2	4.1	-0.4	-0.3	-0.2	-0.1	0.0	0.0
H14	5.5	5.3	4.5	5.2	4.9	4.2	5.2	4.8	4.2	-0.3	-0.5	-0.3	0.0	-0.1	0.0
H15	5.5	5.4	4.9	5.1	5.0	4.4	5.0	4.9	4.4	-0.5	-0.5	-0.5	-0.1	-0.1	0.0
集計	6.1	5.6	3.7	5.9	5.2	3.5	5.8	5.1	3.5	-0.3	-0.5	-0.2	-0.1	-0.1	0.0

表6.1.1-687　現況及び大橋川改修後の化学的酸素要求量【宮ヶ鼻，全層平均】

(mg/L)

年度	予測結果									変化量					
	現　況 ①			バックグラウンド後 ②			大橋川改修後 ③			大橋川改修後－現　況 ③－①			大橋川改修後－バックグラウンド後 ③－②		
	最大	75%値	最小	最大	75%値	最小	最大	75%値	最小	最大	75%値	最小	最大	75%値	最小
H6	6.2	5.9	3.8	5.5	4.8	3.5	5.4	4.8	3.5	-0.8	-1.1	-0.3	-0.1	0.0	0.0
H7	6.2	5.9	4.8	5.2	5.0	4.4	5.1	5.0	4.4	-1.1	-0.9	-0.4	-0.1	0.0	0.0
H8	6.3	5.8	4.8	5.3	5.1	4.3	5.3	5.1	4.2	-1.0	-0.7	-0.6	0.0	0.0	-0.1
H9	6.2	6.0	5.1	5.3	5.1	4.3	5.3	5.1	4.2	-0.9	-0.9	-0.9	0.0	0.0	-0.1
H10	6.2	5.8	4.7	5.7	4.8	4.3	5.7	4.8	4.2	-0.5	-1.0	-0.5	0.0	0.0	-0.1
H11	6.5	5.8	5.3	5.7	5.4	4.5	5.6	5.4	4.5	-0.9	-0.4	-0.8	-0.1	0.0	0.0
H12	6.4	6.2	4.5	5.5	5.3	4.0	5.5	5.3	3.9	-0.9	-0.9	-0.6	0.0	0.0	-0.1
H13	6.3	5.9	4.5	5.3	5.0	4.1	5.3	5.0	4.0	-1.0	-0.9	-0.5	0.0	0.0	-0.1
H14	6.0	5.7	4.5	5.0	4.7	4.2	5.0	4.7	4.1	-1.0	-1.0	-0.4	0.0	0.0	-0.1
H15	6.0	5.7	5.1	5.0	4.9	4.4	4.9	4.9	4.4	-1.1	-0.8	-0.7	-0.1	0.0	0.0
集計	6.5	5.9	3.8	5.7	5.0	3.5	5.7	5.0	3.5	-0.8	-0.9	-0.3	0.0	0.0	0.0

※集計：最大=10ヶ年最大値，最小=10ヶ年最小値，75%値=10ヶ年平均値

表6.1.1-688　現況及び大橋川改修後の化学的酸素要求量【北部承水路，全層平均】

(mg/L)

年度	予測結果									変化量					
	現　況 ①			バックグラウンド後 ②			大橋川改修後 ③			大橋川改修後－現　況 ③－①			大橋川改修後－バックグラウンド後 ③－②		
	最大	75%値	最小	最大	75%値	最小	最大	75%値	最小	最大	75%値	最小	最大	75%値	最小
H6	4.4	3.9	3.3	4.4	4.0	3.3	4.4	3.9	3.3	0.0	0.0	0.0	0.0	-0.1	0.0
H7	4.1	4.0	3.7	4.2	4.1	3.7	4.1	4.0	3.6	0.0	0.0	-0.1	-0.1	-0.1	-0.1
H8	4.2	4.1	3.7	4.3	4.2	3.7	4.3	4.2	3.7	0.1	0.1	0.0	0.0	0.0	0.0
H9	4.5	4.1	3.6	4.5	4.2	3.6	4.4	4.2	3.6	-0.1	0.1	0.0	-0.1	0.0	0.0
H10	4.4	4.0	3.7	4.4	4.0	3.7	4.4	4.0	3.7	0.0	0.0	0.0	0.0	0.0	0.0
H11	5.4	4.8	3.7	5.0	4.8	3.8	5.0	4.8	3.8	-0.4	0.0	0.1	0.0	0.0	0.0
H12	4.9	4.6	3.4	4.9	4.6	3.4	4.8	4.6	3.3	-0.1	0.0	-0.1	-0.1	0.0	-0.1
H13	4.1	4.0	3.4	4.2	4.1	3.4	4.1	4.0	3.4	0.0	0.0	0.0	-0.1	-0.1	0.0
H14	4.0	3.9	3.4	4.1	3.9	3.5	4.1	3.9	3.4	0.1	0.0	0.0	0.0	0.0	-0.1
H15	4.0	3.9	3.7	4.1	4.0	3.7	4.0	4.0	3.7	0.0	0.1	0.0	-0.1	0.0	0.0
集計	5.4	4.1	3.3	5.0	4.2	3.3	5.0	4.2	3.3	-0.4	0.1	0.0	0.0	0.0	0.0

表6.1.1-689　現況及び大橋川改修後の化学的酸素要求量【境水道中央，全層平均】

(mg/L)

年度	予測結果									変化量					
	現　況 ①			バックグラウンド後 ②			大橋川改修後 ③			大橋川改修後－現　況 ③－①			大橋川改修後－バックグラウンド後 ③－②		
	最大	75%値	最小	最大	75%値	最小	最大	75%値	最小	最大	75%値	最小	最大	75%値	最小
H6	3.8	3.5	3.0	3.8	3.5	3.0	3.8	3.5	3.0	0.0	0.0	0.0	0.0	0.0	0.0
H7	3.7	3.6	3.3	3.7	3.6	3.3	3.7	3.6	3.3	0.0	0.0	0.0	0.0	0.0	0.0
H8	3.8	3.6	3.3	3.8	3.7	3.3	3.8	3.6	3.3	0.0	0.0	0.0	0.0	-0.1	0.0
H9	4.0	3.7	3.3	4.0	3.7	3.3	3.9	3.7	3.3	-0.1	0.0	0.0	-0.1	0.0	0.0
H10	3.9	3.6	3.4	3.9	3.6	3.4	3.9	3.6	3.4	0.0	0.0	0.0	0.0	0.0	0.0
H11	4.9	4.4	3.4	4.8	4.4	3.4	4.8	4.4	3.4	-0.1	0.0	0.0	0.0	0.0	0.0
H12	4.6	4.3	3.0	4.6	4.3	3.0	4.6	4.3	3.0	0.0	0.0	0.0	0.0	0.0	0.0
H13	3.6	3.6	3.0	3.6	3.6	3.0	3.6	3.6	3.0	0.0	0.0	0.0	0.0	0.0	0.0
H14	3.5	3.5	3.1	3.5	3.5	3.1	3.5	3.5	3.1	0.0	0.0	0.0	0.0	0.0	0.0
H15	3.6	3.6	3.4	3.6	3.6	3.4	3.6	3.6	3.4	0.0	0.0	0.0	0.0	0.0	0.0
集計	4.9	3.7	3.0	4.8	3.8	3.0	4.8	3.7	3.0	-0.1	0.0	0.0	0.0	-0.1	0.0

※集計：最大=10ヶ年最大値，最小=10ヶ年最小値，75%値=10ヶ年平均値

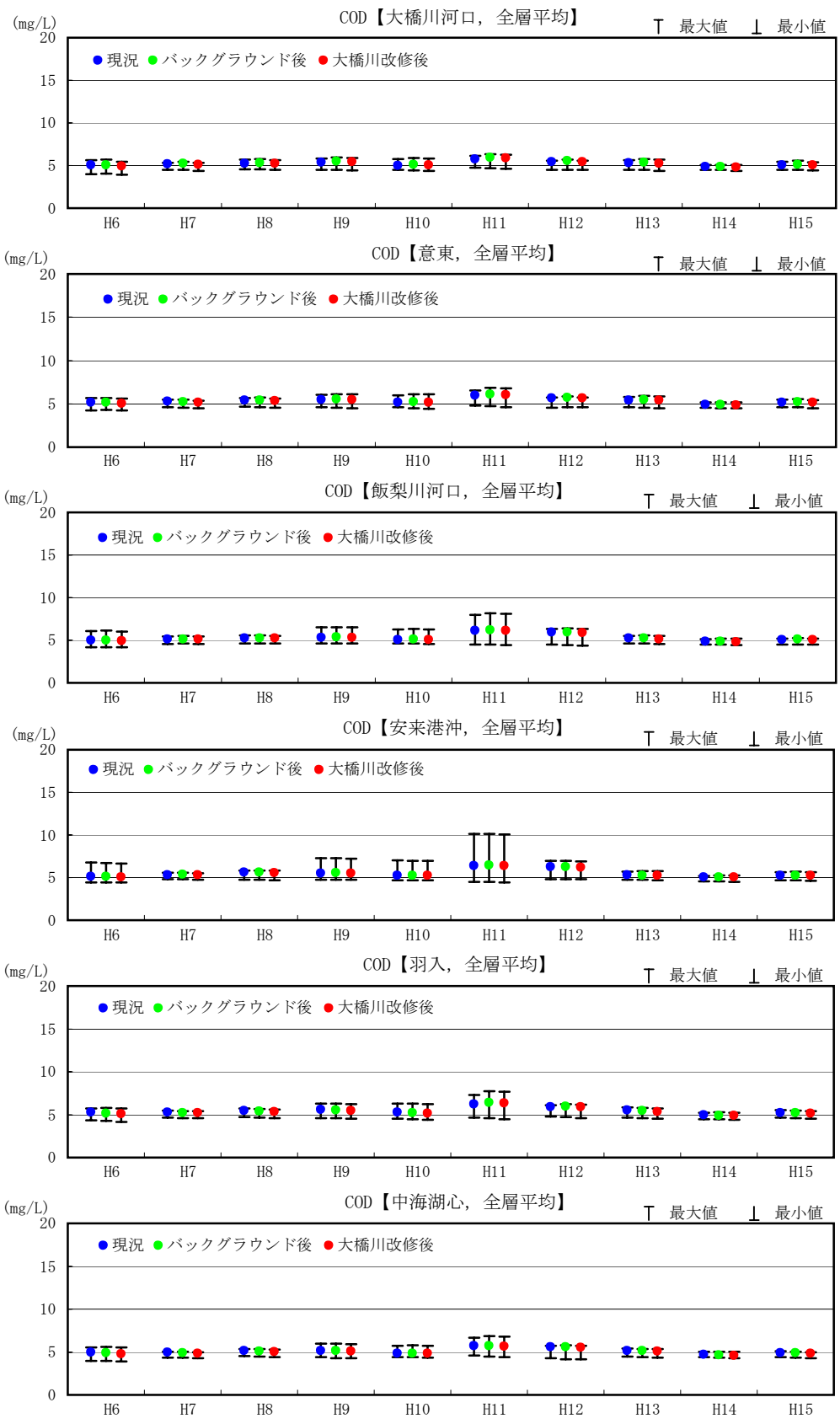

図6.1.1-380　現況及び大橋川改修後の化学的酸素要求量【中海，年平均・最大・最小，1/2】

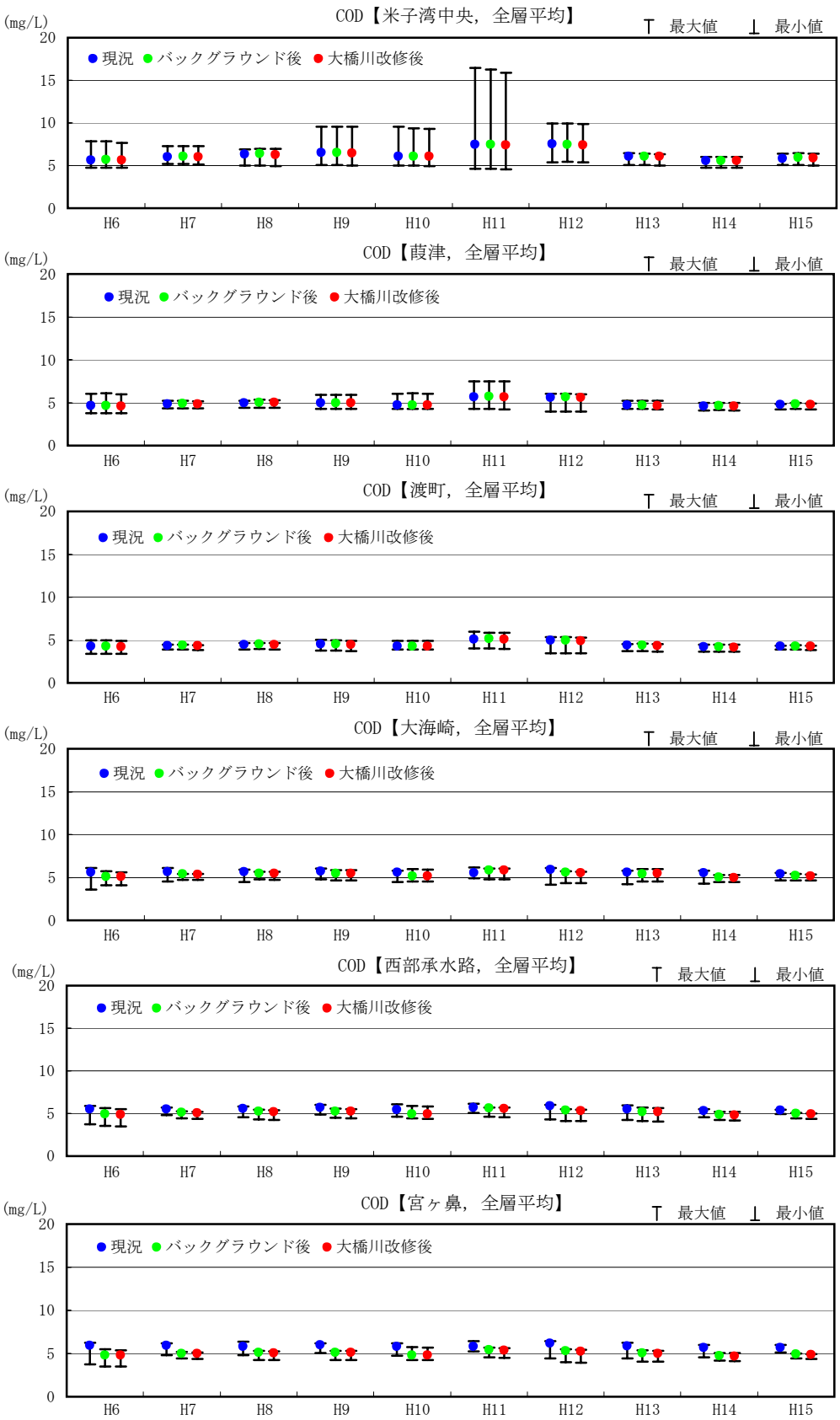

図6.1.1-381　現況及び大橋川改修後の化学的酸素要求量【中海，年平均・最大・最小，2/2】

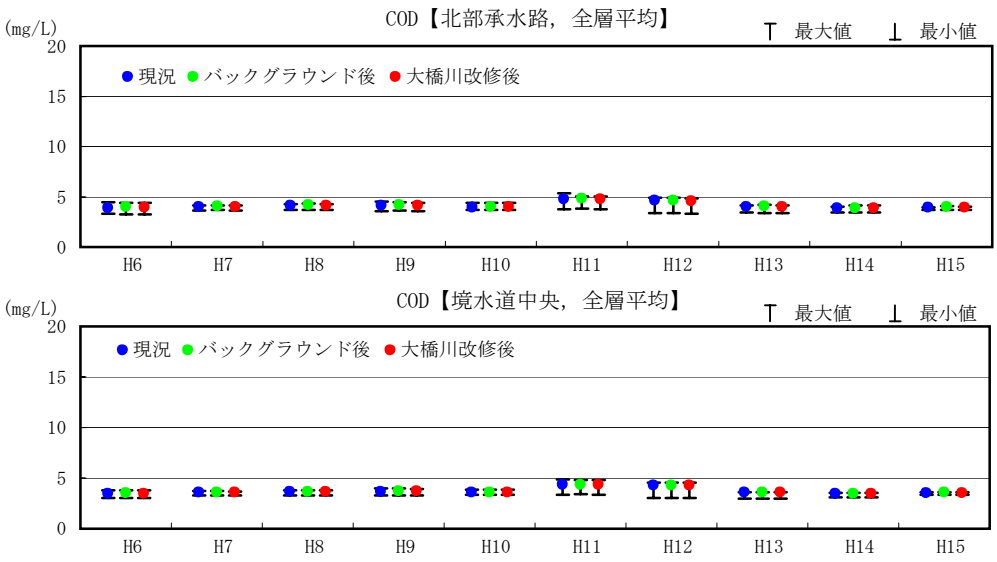

図6.1.1-382　現況及び大橋川改修後の化学的酸素要求量【境水道，年平均・最大・最小】



図6.1.1-383　現況及び大橋川改修後の化学的酸素要求量
【宍道湖No.3(湖心), 全層平均, 月別集計, H6～H11】



図6.1.1-384　現況及び大橋川改修後の化学的酸素要求量
【宍道湖No.3(湖心)，全層平均，月別集計，H12～H15】



図6.1.1-385　現況及び大橋川改修後の化学的酸素要求量
【松江，全層平均，月別集計，H6～H11】



図6.1.1-386　現況及び大橋川改修後の化学的酸素要求量
【松江，全層平均，月別集計，H12～H15】

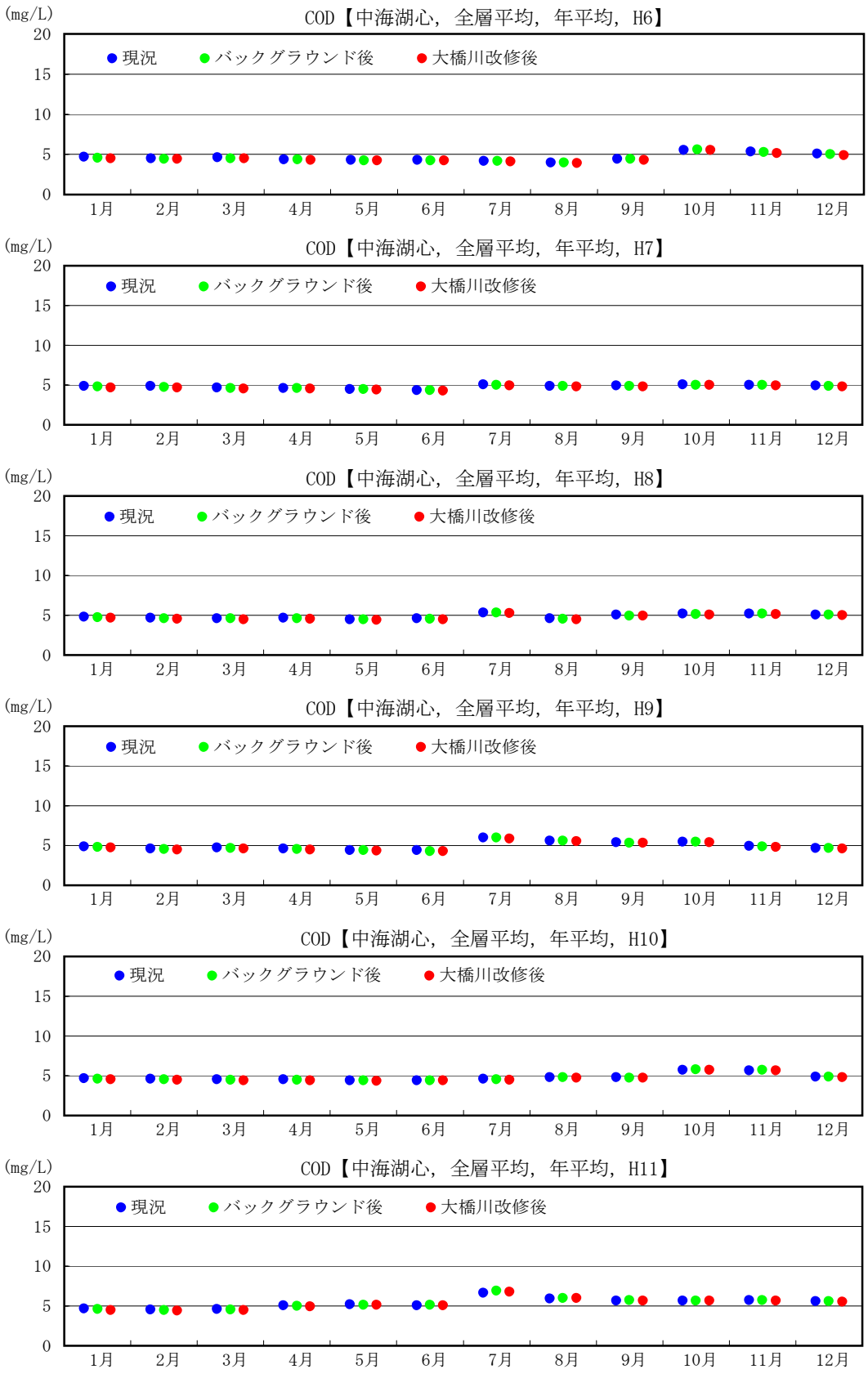

図6.1.1-387　現況及び大橋川改修後の化学的酸素要求量
【中海湖心，全層平均，月別集計，H6～H11】



図6.1.1-388　現況及び大橋川改修後の化学的酸素要求量
【中海湖心，全層平均，月別集計，H12～H15】

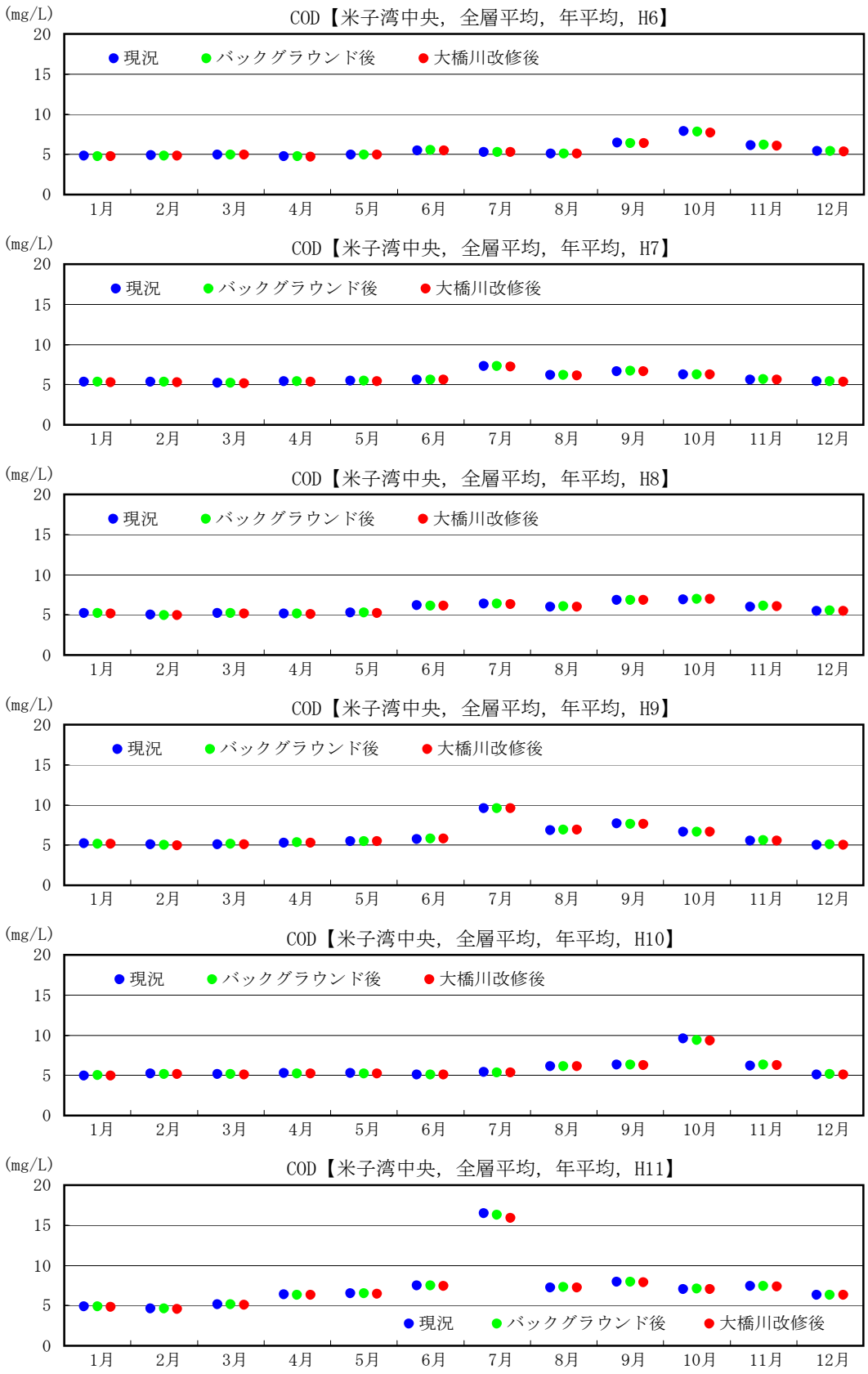

図6.1.1-389　現況及び大橋川改修後の化学的酸素要求量
【米子湾中央，全層平均，月別集計，H6～H11】

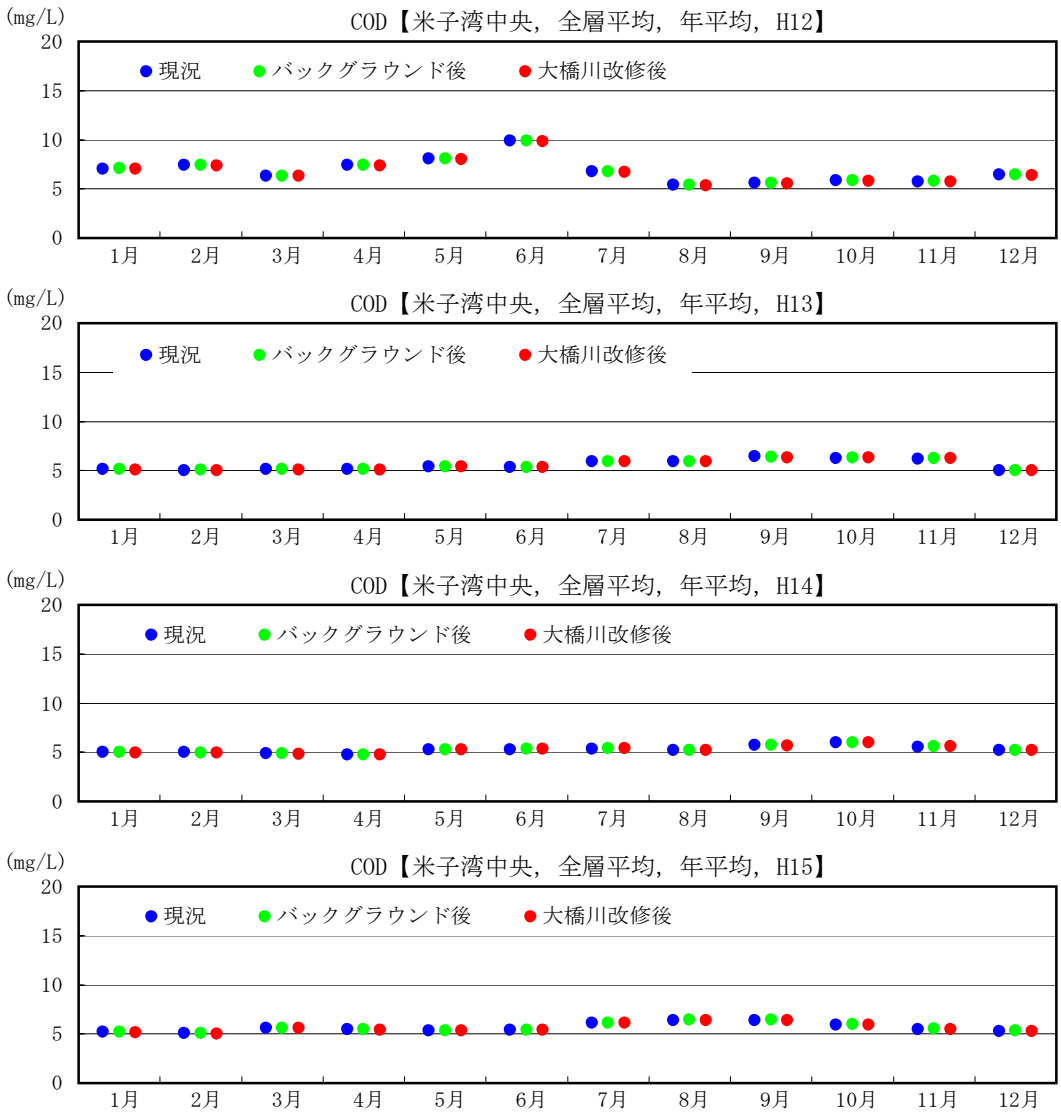

図6.1.1-390　現況及び大橋川改修後の化学的酸素要求量
【米子湾中央，全層平均，月別集計，H12～H15】

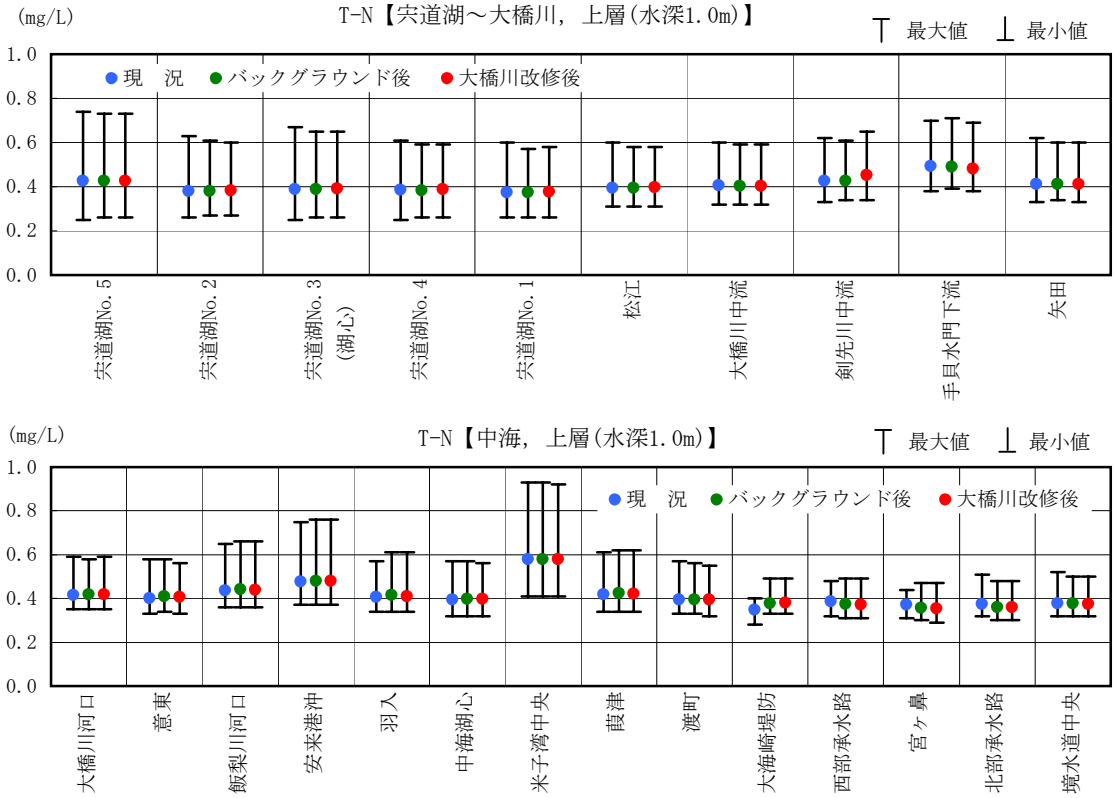

図6.1.1-391　現況及び大橋川改修後の総窒素【10ヶ年平均・最大・最小】

表6.1.1-690　現況及び大橋川改修後の総窒素【宍道湖№1，上層(水深1.0m)】

(mg/L)

年度	予測結果									変化量					
	現　況 ①			バックグラウンド後 ②			大橋川改修後 ③			大橋川改修後－現　況 ③－①			大橋川改修後－バックグラウンド後 ③－②		
	最大	平均	最小	最大	平均	最小	最大	平均	最小	最大	平均	最小	最大	平均	最小
H6	0.40	0.33	0.26	0.40	0.33	0.26	0.41	0.33	0.26	0.01	0.00	0.00	0.01	0.00	0.00
H7	0.46	0.40	0.30	0.45	0.40	0.30	0.46	0.40	0.29	0.00	0.00	-0.01	0.01	0.00	-0.01
H8	0.51	0.38	0.28	0.51	0.38	0.28	0.51	0.38	0.28	0.00	0.00	0.00	0.00	0.00	0.00
H9	0.60	0.41	0.29	0.57	0.41	0.29	0.58	0.41	0.30	-0.02	0.00	0.01	0.01	0.00	0.01
H10	0.54	0.38	0.30	0.49	0.37	0.30	0.51	0.38	0.31	-0.03	0.00	0.01	0.02	0.01	0.01
H11	0.54	0.35	0.30	0.51	0.35	0.30	0.52	0.35	0.30	-0.02	0.00	0.00	0.01	0.00	0.00
H12	0.42	0.35	0.28	0.41	0.35	0.28	0.42	0.35	0.28	0.00	0.00	0.00	0.01	0.00	0.00
H13	0.56	0.42	0.34	0.56	0.42	0.34	0.57	0.43	0.34	0.01	0.01	0.00	0.01	0.01	0.00
H14	0.45	0.34	0.28	0.45	0.34	0.28	0.45	0.34	0.29	0.00	0.00	0.01	0.00	0.00	0.01
H15	0.50	0.38	0.31	0.49	0.38	0.31	0.49	0.39	0.33	-0.01	0.01	0.02	0.00	0.01	0.02
集計	0.60	0.37	0.26	0.57	0.37	0.26	0.58	0.38	0.26	-0.02	0.01	0.00	0.01	0.01	0.00

表6.1.1-691　現況及び大橋川改修後の総窒素【宍道湖№2，上層(水深1.0m)】

(mg/L)

年度	予測結果									変化量					
	現　況 ①			バックグラウンド後 ②			大橋川改修後 ③			大橋川改修後－現　況 ③－①			大橋川改修後－バックグラウンド後 ③－②		
	最大	平均	最小	最大	平均	最小	最大	平均	最小	最大	平均	最小	最大	平均	最小
H6	0.41	0.33	0.26	0.41	0.33	0.27	0.41	0.33	0.27	0.00	0.00	0.01	0.00	0.00	0.00
H7	0.52	0.41	0.32	0.52	0.41	0.32	0.51	0.41	0.32	-0.01	0.00	0.00	-0.01	0.00	0.00
H8	0.53	0.39	0.29	0.53	0.39	0.29	0.53	0.39	0.29	0.00	0.00	0.00	0.00	0.00	0.00
H9	0.63	0.42	0.31	0.60	0.42	0.30	0.60	0.42	0.31	-0.03	0.00	0.00	0.00	0.00	0.01
H10	0.51	0.38	0.31	0.51	0.38	0.32	0.51	0.38	0.32	0.00	0.00	0.01	0.00	0.00	0.00
H11	0.52	0.36	0.30	0.52	0.36	0.30	0.52	0.36	0.31	0.00	0.00	0.01	0.00	0.00	0.01
H12	0.48	0.36	0.28	0.46	0.36	0.28	0.46	0.36	0.28	-0.02	0.00	0.00	0.00	0.00	0.00
H13	0.61	0.42	0.32	0.61	0.42	0.32	0.60	0.43	0.32	-0.01	0.01	0.00	-0.01	0.01	0.00
H14	0.45	0.34	0.28	0.45	0.34	0.28	0.45	0.34	0.28	0.00	0.00	0.00	0.00	0.00	0.00
H15	0.53	0.39	0.30	0.53	0.39	0.30	0.53	0.40	0.31	0.00	0.01	0.01	0.00	0.01	0.01
集計	0.63	0.38	0.26	0.61	0.38	0.27	0.60	0.38	0.27	-0.03	0.00	0.01	-0.01	0.00	0.00

表6.1.1-692　現況及び大橋川改修後の総窒素【宍道湖№3(湖心)，上層(水深1.0m)】

(mg/L)

年度	予測結果									変化量					
	現　況 ①			バックグラウンド後 ②			大橋川改修後 ③			大橋川改修後－現　況 ③－①			大橋川改修後－バックグラウンド後 ③－②		
	最大	平均	最小	最大	平均	最小	最大	平均	最小	最大	平均	最小	最大	平均	最小
H6	0.42	0.33	0.25	0.42	0.33	0.26	0.42	0.33	0.26	0.00	0.00	0.01	0.00	0.00	0.00
H7	0.56	0.42	0.30	0.55	0.42	0.30	0.55	0.42	0.30	-0.01	0.00	0.00	0.00	0.00	0.00
H8	0.52	0.39	0.28	0.52	0.39	0.28	0.52	0.39	0.28	0.00	0.00	0.00	0.00	0.00	0.00
H9	0.67	0.43	0.31	0.65	0.43	0.31	0.65	0.43	0.31	-0.02	0.00	0.00	0.00	0.00	0.00
H10	0.60	0.40	0.32	0.60	0.40	0.32	0.59	0.41	0.33	-0.01	0.01	0.01	-0.01	0.01	0.01
H11	0.58	0.37	0.31	0.58	0.37	0.31	0.58	0.37	0.31	0.00	0.00	0.00	0.00	0.00	0.00
H12	0.51	0.37	0.28	0.49	0.37	0.28	0.49	0.37	0.29	-0.02	0.00	0.01	0.00	0.00	0.01
H13	0.57	0.43	0.34	0.57	0.43	0.34	0.57	0.44	0.34	0.00	0.01	0.00	0.00	0.01	0.00
H14	0.47	0.34	0.28	0.46	0.34	0.28	0.46	0.35	0.28	-0.01	0.01	0.00	0.00	0.01	0.00
H15	0.56	0.41	0.31	0.56	0.41	0.31	0.56	0.41	0.32	0.00	0.00	0.01	0.00	0.00	0.01
集計	0.67	0.39	0.25	0.65	0.39	0.26	0.65	0.39	0.26	-0.02	0.00	0.01	0.00	0.00	0.00

表6.1.1-693　現況及び大橋川改修後の総窒素【宍道湖№4，上層(水深1.0m)】

(mg/L)

年度	予測結果									変化量					
	現　況 ①			バックグラウンド後 ②			大橋川改修後 ③			大橋川改修後－現　況 ③－①			大橋川改修後－バックグラウンド後 ③－②		
	最大	平均	最小	最大	平均	最小	最大	平均	最小	最大	平均	最小	最大	平均	最小
H6	0.42	0.33	0.25	0.41	0.33	0.26	0.41	0.33	0.26	-0.01	0.00	0.01	0.00	0.00	0.00
H7	0.48	0.40	0.29	0.48	0.40	0.29	0.48	0.41	0.29	0.00	0.01	0.00	0.00	0.01	0.00
H8	0.50	0.39	0.29	0.49	0.38	0.29	0.50	0.39	0.29	0.00	0.00	0.00	0.01	0.01	0.00
H9	0.61	0.42	0.31	0.58	0.42	0.30	0.59	0.42	0.30	-0.02	0.00	-0.01	0.01	0.00	0.00
H10	0.61	0.41	0.34	0.59	0.41	0.34	0.58	0.41	0.34	-0.03	0.00	0.00	-0.01	0.00	0.00
H11	0.55	0.37	0.32	0.55	0.37	0.32	0.54	0.37	0.32	-0.01	0.00	0.00	-0.01	0.00	0.00
H12	0.47	0.37	0.28	0.46	0.36	0.29	0.46	0.37	0.29	-0.01	0.00	0.01	0.00	0.01	0.00
H13	0.58	0.43	0.33	0.58	0.43	0.33	0.59	0.43	0.33	0.01	0.00	0.00	0.01	0.00	0.00
H14	0.46	0.34	0.28	0.46	0.34	0.28	0.46	0.35	0.28	0.00	0.01	0.00	0.00	0.01	0.00
H15	0.51	0.40	0.31	0.51	0.40	0.32	0.51	0.40	0.32	0.00	0.00	0.01	0.00	0.00	0.00
集計	0.61	0.39	0.25	0.59	0.38	0.26	0.59	0.39	0.26	-0.02	0.00	0.01	0.00	0.01	0.00

※集計：最大=10ヶ年最大値，最小=10ヶ年最小値，平均=10ヶ年平均値

表6.1.1-694　現況及び大橋川改修後の総窒素【宍道湖№5，上層(水深1.0m)】

(mg/L)

年度	予測結果									変化量					
	現　況 ①			バックグラウンド後 ②			大橋川改修後 ③			大橋川改修後－現　況 ③－①			大橋川改修後－ バックグラウンド後 ③－②		
	最大	平均	最小	最大	平均	最小	最大	平均	最小	最大	平均	最小	最大	平均	最小
H6	0.48	0.36	0.25	0.47	0.36	0.26	0.47	0.36	0.26	-0.01	0.00	0.01	0.00	0.00	0.00
H7	0.62	0.45	0.31	0.61	0.45	0.31	0.61	0.45	0.31	-0.01	0.00	0.00	0.00	0.00	0.00
H8	0.53	0.42	0.29	0.53	0.42	0.30	0.53	0.42	0.30	0.00	0.00	0.01	0.00	0.00	0.00
H9	0.74	0.47	0.34	0.73	0.47	0.35	0.73	0.48	0.35	-0.01	0.01	0.01	0.00	0.01	0.00
H10	0.61	0.45	0.36	0.62	0.45	0.36	0.63	0.45	0.37	0.02	0.00	0.01	0.01	0.00	0.01
H11	0.58	0.41	0.33	0.57	0.41	0.33	0.57	0.41	0.33	-0.01	0.00	0.00	0.00	0.00	0.00
H12	0.53	0.40	0.33	0.53	0.40	0.34	0.53	0.41	0.34	0.00	0.01	0.01	0.00	0.01	0.00
H13	0.61	0.47	0.33	0.61	0.47	0.33	0.61	0.47	0.33	0.00	0.00	0.00	0.00	0.00	0.00
H14	0.52	0.37	0.26	0.52	0.37	0.26	0.52	0.37	0.27	0.00	0.00	0.01	0.00	0.00	0.01
H15	0.62	0.45	0.32	0.62	0.45	0.32	0.62	0.45	0.33	0.00	0.00	0.01	0.00	0.00	0.01
集計	0.74	0.43	0.25	0.73	0.43	0.26	0.73	0.43	0.26	-0.01	0.00	0.01	0.00	0.00	0.00

※集計：最大=10ヶ年最大値，最小=10ヶ年最小値，平均=10ヶ年平均値

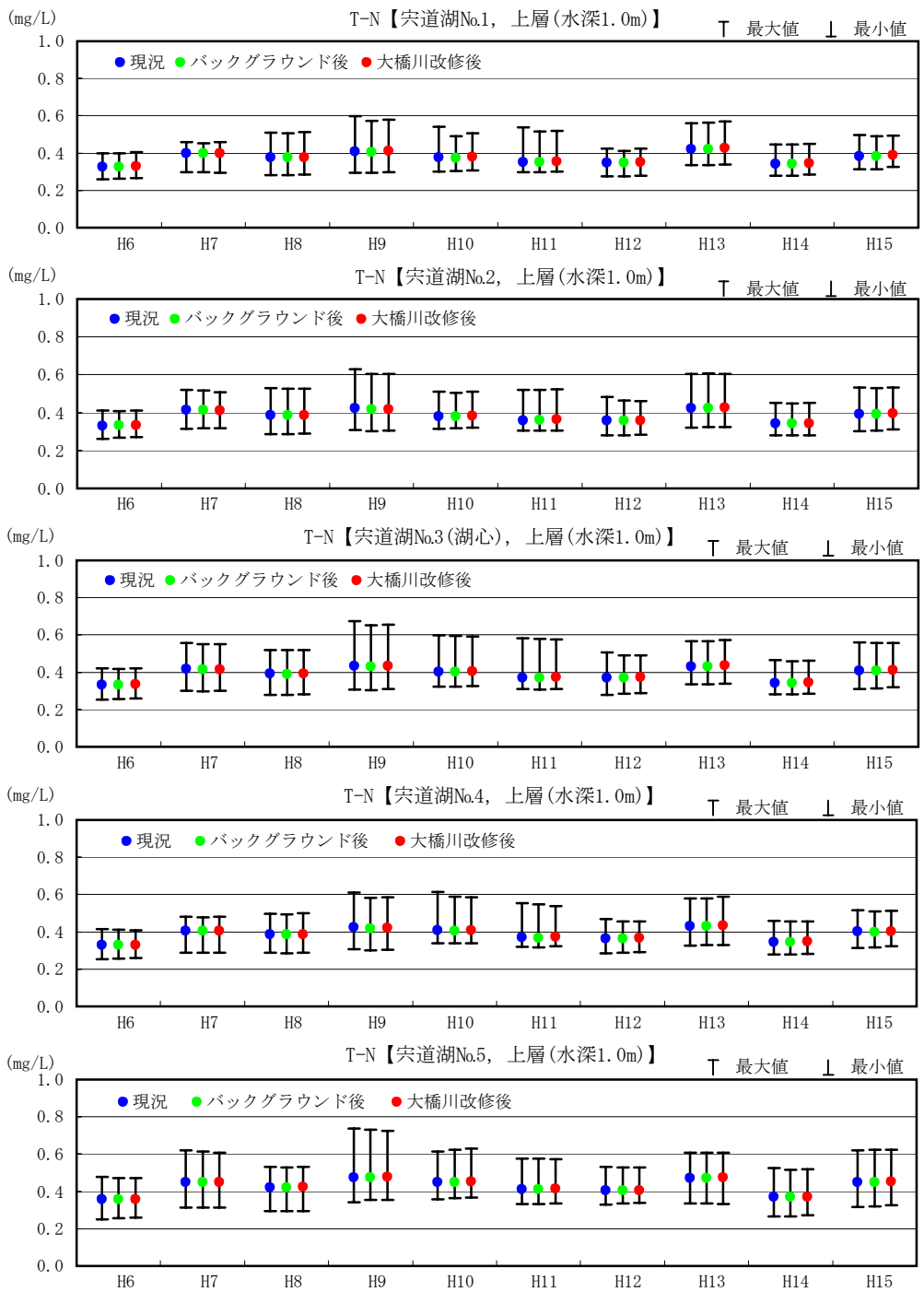

図6.1.1-392　現況及び大橋川改修後の総窒素【10ヶ年平均･最大･最小】

表6.1.1-695　現況及び大橋川改修後の総窒素【松江，上層(水深1.0m)】

(mg/L)

年度	予測結果									変化量					
	現　況 ①			バックグラウンド後 ②			大橋川改修後 ③			大橋川改修後－現　況 ③－①			大橋川改修後－バックグラウンド後 ③－②		
	最大	平均	最小	最大	平均	最小	最大	平均	最小	最大	平均	最小	最大	平均	最小
H6	0.42	0.36	0.31	0.42	0.36	0.31	0.43	0.36	0.31	0.01	0.00	0.00	0.01	0.00	0.00
H7	0.47	0.41	0.32	0.46	0.42	0.32	0.47	0.42	0.32	0.00	0.01	0.00	0.01	0.00	0.00
H8	0.51	0.39	0.31	0.50	0.39	0.31	0.51	0.39	0.31	0.00	0.00	0.00	0.01	0.00	0.00
H9	0.60	0.43	0.33	0.58	0.42	0.33	0.58	0.43	0.33	-0.02	0.00	0.00	0.00	0.01	0.00
H10	0.54	0.40	0.33	0.50	0.39	0.33	0.51	0.40	0.34	-0.03	0.00	0.01	0.01	0.01	0.01
H11	0.54	0.38	0.32	0.52	0.38	0.32	0.52	0.38	0.33	-0.02	0.00	0.01	0.00	0.00	0.01
H12	0.44	0.37	0.31	0.43	0.37	0.31	0.44	0.38	0.32	0.00	0.01	0.01	0.01	0.01	0.01
H13	0.58	0.43	0.35	0.58	0.44	0.36	0.58	0.44	0.36	0.00	0.01	0.01	0.00	0.00	0.00
H14	0.45	0.36	0.31	0.45	0.36	0.31	0.45	0.37	0.32	0.00	0.01	0.01	0.00	0.01	0.01
H15	0.49	0.40	0.34	0.49	0.40	0.35	0.49	0.41	0.35	0.00	0.01	0.01	0.00	0.01	0.00
集計	0.60	0.39	0.31	0.58	0.39	0.31	0.58	0.40	0.31	-0.02	0.01	0.00	0.00	0.01	0.00

表6.1.1-696　現況及び大橋川改修後の総窒素【大橋川中流，上層(水深1.0m)】

(mg/L)

年度	予測結果									変化量					
	現　況 ①			バックグラウンド後 ②			大橋川改修後 ③			大橋川改修後－現　況 ③－①			大橋川改修後－バックグラウンド後 ③－②		
	最大	平均	最小	最大	平均	最小	最大	平均	最小	最大	平均	最小	最大	平均	最小
H6	0.43	0.37	0.32	0.43	0.37	0.32	0.43	0.37	0.32	0.00	0.00	0.00	0.00	0.00	0.00
H7	0.48	0.42	0.34	0.48	0.42	0.33	0.48	0.42	0.33	0.00	0.00	-0.01	0.00	0.00	0.00
H8	0.51	0.41	0.33	0.51	0.41	0.33	0.51	0.40	0.33	0.00	-0.01	0.00	0.00	-0.01	0.00
H9	0.60	0.44	0.35	0.59	0.43	0.34	0.59	0.43	0.34	-0.01	-0.01	-0.01	0.00	0.00	0.00
H10	0.55	0.41	0.34	0.51	0.40	0.35	0.52	0.40	0.35	-0.03	-0.01	0.01	0.01	0.00	0.00
H11	0.56	0.40	0.34	0.54	0.40	0.33	0.54	0.40	0.34	-0.02	0.00	0.00	0.00	0.00	0.01
H12	0.45	0.39	0.33	0.44	0.39	0.32	0.45	0.39	0.33	0.00	0.00	0.00	0.01	0.00	0.01
H13	0.58	0.44	0.37	0.58	0.44	0.37	0.58	0.44	0.36	0.00	0.00	-0.01	0.00	0.00	-0.01
H14	0.45	0.38	0.33	0.45	0.37	0.33	0.45	0.37	0.33	0.00	-0.01	0.00	0.00	0.00	0.00
H15	0.50	0.41	0.35	0.49	0.41	0.36	0.50	0.41	0.36	0.00	0.00	0.01	0.01	0.00	0.00
集計	0.60	0.41	0.32	0.59	0.40	0.32	0.59	0.40	0.32	-0.01	-0.01	0.00	0.00	0.00	0.00

表6.1.1-697　現況及び大橋川改修後の総窒素【矢田，上層(水深1.0m)】

(mg/L)

年度	予測結果									変化量					
	現　況 ①			バックグラウンド後 ②			大橋川改修後 ③			大橋川改修後－現　況 ③－①			大橋川改修後－バックグラウンド後 ③－②		
	最大	平均	最小	最大	平均	最小	最大	平均	最小	最大	平均	最小	最大	平均	最小
H6	0.43	0.38	0.33	0.44	0.38	0.34	0.44	0.38	0.33	0.01	0.00	0.00	0.00	0.00	-0.01
H7	0.49	0.43	0.34	0.49	0.43	0.34	0.49	0.43	0.34	0.00	0.00	0.00	0.00	0.00	0.00
H8	0.51	0.41	0.34	0.51	0.41	0.34	0.51	0.41	0.34	0.00	0.00	0.00	0.00	0.00	0.00
H9	0.62	0.44	0.36	0.60	0.44	0.36	0.60	0.44	0.35	-0.02	0.00	-0.01	0.00	0.00	-0.01
H10	0.56	0.41	0.35	0.52	0.41	0.35	0.52	0.41	0.35	-0.04	0.00	0.00	0.00	0.00	0.00
H11	0.56	0.41	0.34	0.55	0.41	0.34	0.56	0.41	0.34	0.00	0.00	0.00	0.01	0.00	0.00
H12	0.45	0.40	0.33	0.45	0.40	0.34	0.46	0.40	0.34	0.01	0.00	0.01	0.01	0.00	0.00
H13	0.57	0.44	0.37	0.58	0.45	0.37	0.57	0.45	0.37	0.00	0.01	0.00	-0.01	0.00	0.00
H14	0.46	0.38	0.34	0.45	0.38	0.35	0.46	0.38	0.35	0.00	0.00	0.01	0.01	0.00	0.00
H15	0.51	0.42	0.36	0.51	0.42	0.36	0.50	0.42	0.36	-0.01	0.00	0.00	-0.01	0.00	0.00
集計	0.62	0.41	0.33	0.60	0.41	0.34	0.60	0.41	0.33	-0.02	0.00	0.00	0.00	0.00	-0.01

表6.1.1-698　現況及び大橋川改修後の総窒素【剣先川中流，上層(水深1.0m)】

(mg/L)

年度	予測結果									変化量					
	現　況 ①			バックグラウンド後 ②			大橋川改修後 ③			大橋川改修後－現　況 ③－①			大橋川改修後－バックグラウンド後 ③－②		
	最大	平均	最小	最大	平均	最小	最大	平均	最小	最大	平均	最小	最大	平均	最小
H6	0.47	0.40	0.34	0.47	0.40	0.34	0.54	0.43	0.34	0.07	0.03	0.00	0.07	0.03	0.00
H7	0.54	0.45	0.35	0.54	0.45	0.35	0.61	0.47	0.36	0.07	0.02	0.01	0.07	0.02	0.01
H8	0.53	0.42	0.34	0.53	0.42	0.34	0.56	0.44	0.36	0.03	0.02	0.02	0.03	0.02	0.02
H9	0.62	0.46	0.36	0.60	0.46	0.35	0.65	0.48	0.37	0.03	0.02	0.01	0.05	0.02	0.02
H10	0.57	0.43	0.36	0.53	0.42	0.36	0.57	0.46	0.37	0.00	0.03	0.01	0.04	0.04	0.01
H11	0.56	0.40	0.35	0.54	0.41	0.35	0.56	0.42	0.37	0.00	0.02	0.02	0.02	0.01	0.02
H12	0.46	0.40	0.34	0.46	0.40	0.34	0.50	0.42	0.37	0.04	0.02	0.03	0.04	0.02	0.03
H13	0.61	0.47	0.39	0.61	0.47	0.40	0.63	0.50	0.41	0.02	0.03	0.02	0.02	0.03	0.01
H14	0.49	0.40	0.33	0.49	0.40	0.34	0.55	0.43	0.36	0.06	0.03	0.03	0.06	0.03	0.02
H15	0.52	0.43	0.37	0.51	0.43	0.37	0.60	0.48	0.40	0.08	0.05	0.03	0.09	0.05	0.03
集計	0.62	0.43	0.33	0.61	0.43	0.34	0.65	0.45	0.34	0.03	0.02	0.01	0.04	0.02	0.00

※集計：最大=10ヶ年最大値，最小=10ヶ年最小値，平均=10ヶ年平均値

表6.1.1-699　現況及び大橋川改修後の総窒素【手貝水門下流，上層(水深1.0m)】

(mg/L)

年度	予測結果									変化量					
	現　況 ①			バックグラウンド後 ②			大橋川改修後 ③			大橋川改修後－現　況 ③－①			大橋川改修後－ バックグラウンド後 ③－②		
	最大	平均	最小	最大	平均	最小	最大	平均	最小	最大	平均	最小	最大	平均	最小
H6	0.65	0.50	0.40	0.64	0.50	0.40	0.63	0.49	0.39	-0.02	-0.01	-0.01	-0.01	-0.01	-0.01
H7	0.70	0.51	0.40	0.71	0.51	0.40	0.69	0.50	0.39	-0.01	-0.01	-0.01	-0.02	-0.01	-0.01
H8	0.59	0.49	0.42	0.59	0.48	0.41	0.58	0.47	0.39	-0.01	-0.02	-0.03	-0.01	-0.01	-0.02
H9	0.65	0.53	0.43	0.64	0.52	0.42	0.64	0.51	0.41	-0.01	-0.02	-0.02	0.00	-0.01	-0.01
H10	0.63	0.49	0.42	0.59	0.49	0.42	0.59	0.48	0.41	-0.04	-0.01	-0.01	0.00	-0.01	-0.01
H11	0.58	0.44	0.39	0.57	0.44	0.39	0.56	0.43	0.38	-0.02	-0.01	-0.01	-0.01	-0.01	-0.01
H12	0.51	0.46	0.40	0.51	0.46	0.40	0.51	0.45	0.40	0.00	-0.01	0.00	0.00	-0.01	0.00
H13	0.65	0.53	0.46	0.65	0.53	0.47	0.63	0.52	0.45	-0.02	-0.01	-0.01	-0.02	-0.01	-0.02
H14	0.58	0.47	0.38	0.58	0.48	0.39	0.56	0.47	0.39	-0.02	0.00	0.01	-0.02	-0.01	0.00
H15	0.56	0.50	0.42	0.56	0.50	0.43	0.57	0.50	0.42	0.01	0.00	0.00	0.01	0.00	-0.01
集計	0.70	0.49	0.38	0.71	0.49	0.39	0.69	0.48	0.38	-0.01	-0.01	0.00	-0.02	-0.01	-0.01

※集計：最大=10ヶ年最大値，最小=10ヶ年最小値，平均=10ヶ年平均値

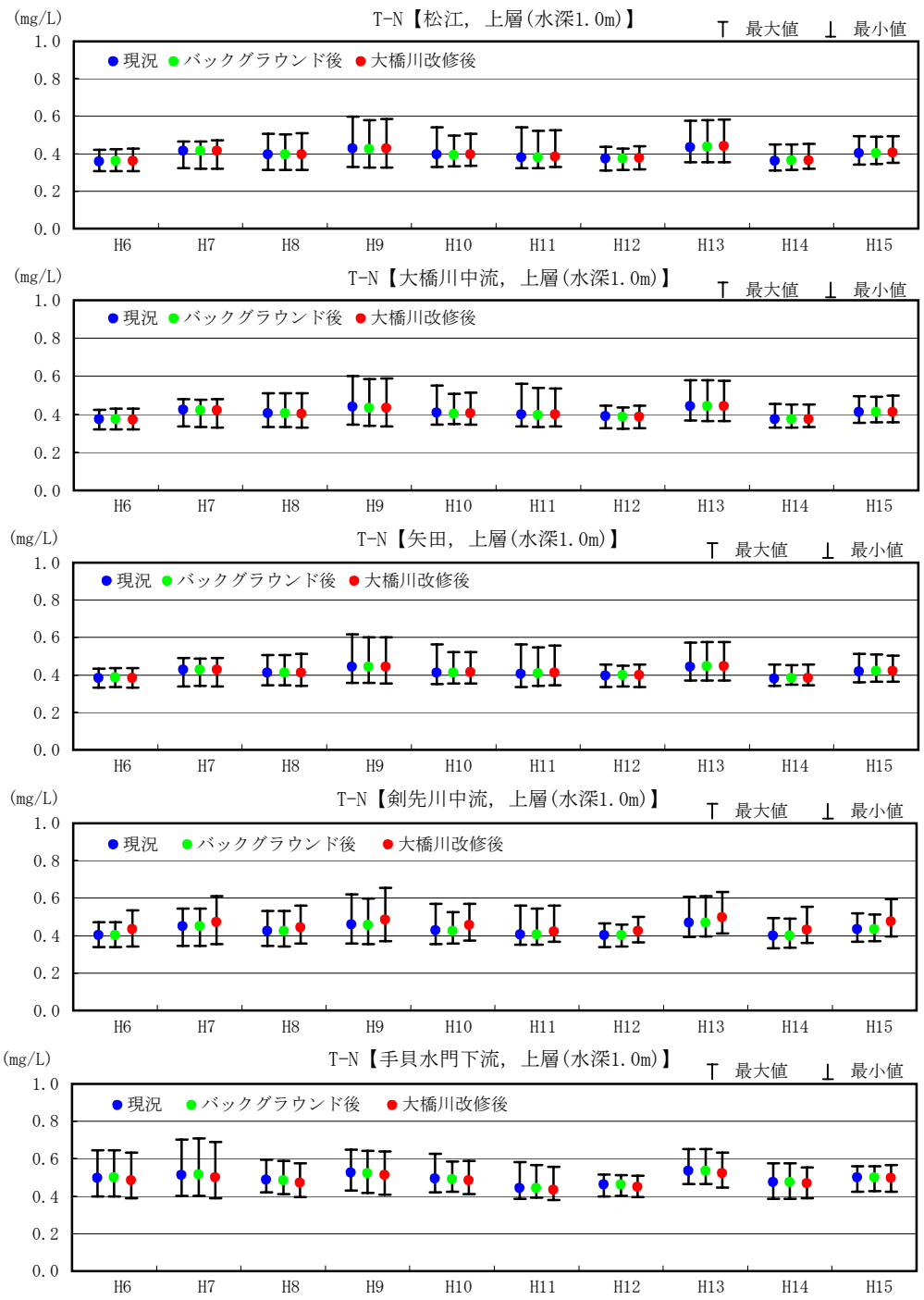

図6.1.1-393　現況及び大橋川改修後の総窒素【大橋川，年平均・最大・最小】

表6.1.1-700　現況及び大橋川改修後の総窒素【大橋川河口，上層(水深1.0m)】

(mg/L)

年度	予測結果									変化量					
	現　況 ①			バックグラウンド後 ②			大橋川改修後 ③			大橋川改修後－現　況 ③－①			大橋川改修後－バックグラウンド後 ③－②		
	最大	平均	最小	最大	平均	最小	最大	平均	最小	最大	平均	最小	最大	平均	最小
H6	0.44	0.39	0.35	0.44	0.40	0.35	0.44	0.39	0.35	0.00	0.00	0.00	0.00	-0.01	0.00
H7	0.50	0.43	0.35	0.50	0.43	0.35	0.50	0.43	0.35	0.00	0.00	0.00	0.00	0.00	0.00
H8	0.49	0.41	0.36	0.49	0.41	0.36	0.48	0.41	0.35	-0.01	0.00	-0.01	-0.01	0.00	-0.01
H9	0.59	0.44	0.36	0.58	0.44	0.37	0.59	0.44	0.36	0.00	0.00	0.00	0.01	0.00	-0.01
H10	0.56	0.42	0.37	0.52	0.42	0.37	0.53	0.42	0.37	-0.03	0.00	0.00	0.01	0.00	0.00
H11	0.56	0.42	0.36	0.56	0.43	0.36	0.56	0.43	0.36	0.00	0.01	0.00	0.00	0.00	0.00
H12	0.45	0.40	0.35	0.46	0.41	0.35	0.46	0.41	0.35	0.01	0.01	0.00	0.00	0.00	0.00
H13	0.54	0.44	0.37	0.55	0.44	0.37	0.55	0.44	0.37	0.01	0.00	0.00	0.00	0.00	0.00
H14	0.44	0.38	0.35	0.44	0.39	0.36	0.44	0.38	0.35	0.00	0.00	0.00	0.00	-0.01	-0.01
H15	0.49	0.42	0.37	0.49	0.42	0.37	0.50	0.42	0.37	0.01	0.00	0.00	0.01	0.00	0.00
集計	0.59	0.42	0.35	0.58	0.42	0.35	0.59	0.42	0.35	0.00	0.00	0.00	0.01	0.00	0.00

表6.1.1-701　現況及び大橋川改修後の総窒素【意東，上層(水深1.0m)】

(mg/L)

年度	予測結果									変化量					
	現　況 ①			バックグラウンド後 ②			大橋川改修後 ③			大橋川改修後－現　況 ③－①			大橋川改修後－バックグラウンド後 ③－②		
	最大	平均	最小	最大	平均	最小	最大	平均	最小	最大	平均	最小	最大	平均	最小
H6	0.43	0.38	0.34	0.44	0.39	0.35	0.44	0.39	0.34	0.01	0.01	0.00	0.00	0.00	-0.01
H7	0.48	0.41	0.34	0.49	0.42	0.35	0.49	0.41	0.34	0.01	0.00	0.00	0.00	-0.01	-0.01
H8	0.46	0.40	0.35	0.47	0.40	0.35	0.46	0.40	0.34	0.00	0.00	-0.01	-0.01	0.00	-0.01
H9	0.58	0.43	0.34	0.58	0.43	0.36	0.56	0.43	0.35	-0.02	0.00	0.01	-0.02	0.00	-0.01
H10	0.53	0.40	0.36	0.51	0.41	0.37	0.50	0.41	0.36	-0.03	0.01	0.00	-0.01	0.00	-0.01
H11	0.53	0.41	0.36	0.54	0.42	0.36	0.53	0.42	0.36	0.00	0.01	0.00	-0.01	0.00	0.00
H12	0.43	0.39	0.33	0.44	0.40	0.34	0.44	0.40	0.33	0.01	0.01	0.00	0.00	0.00	-0.01
H13	0.52	0.42	0.36	0.54	0.43	0.36	0.52	0.42	0.36	0.00	0.00	0.00	-0.02	-0.01	0.00
H14	0.42	0.37	0.34	0.42	0.38	0.35	0.42	0.37	0.34	0.00	0.00	0.00	0.00	-0.01	-0.01
H15	0.47	0.40	0.36	0.47	0.41	0.35	0.47	0.40	0.35	0.00	0.00	-0.01	0.00	-0.01	0.00
集計	0.58	0.40	0.33	0.58	0.41	0.34	0.56	0.41	0.33	-0.02	0.01	0.00	-0.02	0.00	-0.01

表6.1.1-702　現況及び大橋川改修後の総窒素【飯梨川河口，上層(水深1.0m)】

(mg/L)

年度	予測結果									変化量					
	現　況 ①			バックグラウンド後 ②			大橋川改修後 ③			大橋川改修後－現　況 ③－①			大橋川改修後－バックグラウンド後 ③－②		
	最大	平均	最小	最大	平均	最小	最大	平均	最小	最大	平均	最小	最大	平均	最小
H6	0.51	0.43	0.39	0.52	0.43	0.39	0.52	0.43	0.39	0.01	0.00	0.00	0.00	0.00	0.00
H7	0.57	0.46	0.39	0.58	0.47	0.40	0.57	0.47	0.39	0.00	0.01	0.00	-0.01	0.00	-0.01
H8	0.47	0.42	0.38	0.48	0.42	0.38	0.47	0.42	0.38	0.00	0.00	0.00	-0.01	0.00	0.00
H9	0.65	0.45	0.38	0.66	0.46	0.38	0.66	0.46	0.37	0.01	0.01	-0.01	0.00	0.00	-0.01
H10	0.54	0.43	0.38	0.54	0.44	0.38	0.53	0.44	0.38	-0.01	0.01	0.00	-0.01	0.00	0.00
H11	0.63	0.45	0.36	0.65	0.46	0.36	0.65	0.46	0.36	0.02	0.01	0.00	0.00	0.00	0.00
H12	0.50	0.44	0.38	0.50	0.44	0.38	0.50	0.44	0.38	0.00	0.00	0.00	0.00	0.00	0.00
H13	0.51	0.44	0.39	0.52	0.45	0.39	0.51	0.44	0.39	0.00	0.00	0.00	-0.01	-0.01	0.00
H14	0.45	0.40	0.36	0.45	0.40	0.36	0.45	0.40	0.36	0.00	0.00	0.00	0.00	0.00	0.00
H15	0.54	0.44	0.39	0.55	0.45	0.39	0.55	0.44	0.39	0.01	0.00	0.00	0.00	-0.01	0.00
集計	0.65	0.44	0.36	0.66	0.44	0.36	0.66	0.44	0.36	0.01	0.00	0.00	0.00	0.00	0.00

表6.1.1-703　現況及び大橋川改修後の総窒素【安来港沖，上層(水深1.0m)】

(mg/L)

年度	予測結果									変化量					
	現　況 ①			バックグラウンド後 ②			大橋川改修後 ③			大橋川改修後－現　況 ③－①			大橋川改修後－バックグラウンド後 ③－②		
	最大	平均	最小	最大	平均	最小	最大	平均	最小	最大	平均	最小	最大	平均	最小
H6	0.60	0.47	0.39	0.60	0.47	0.39	0.59	0.47	0.39	-0.01	0.00	0.00	-0.01	0.00	0.00
H7	0.58	0.50	0.40	0.58	0.51	0.41	0.58	0.51	0.40	0.00	0.01	0.00	0.00	0.00	-0.01
H8	0.53	0.46	0.40	0.53	0.46	0.41	0.53	0.46	0.40	0.00	0.00	0.00	0.00	0.00	-0.01
H9	0.72	0.50	0.39	0.72	0.50	0.38	0.72	0.50	0.38	0.00	0.00	-0.01	0.00	0.00	0.00
H10	0.60	0.47	0.39	0.60	0.47	0.39	0.60	0.47	0.39	0.00	0.00	0.00	0.00	0.00	0.00
H11	0.75	0.49	0.37	0.76	0.49	0.37	0.76	0.49	0.37	0.01	0.00	0.00	0.00	0.00	0.00
H12	0.58	0.50	0.42	0.58	0.50	0.42	0.58	0.50	0.42	0.00	0.00	0.00	0.00	0.00	0.00
H13	0.55	0.47	0.40	0.55	0.47	0.41	0.55	0.47	0.40	0.00	0.00	0.00	0.00	0.00	-0.01
H14	0.47	0.43	0.39	0.47	0.43	0.40	0.47	0.43	0.39	0.00	0.00	0.00	0.00	0.00	-0.01
H15	0.61	0.49	0.41	0.61	0.49	0.41	0.61	0.49	0.41	0.00	0.00	0.00	0.00	0.00	0.00
集計	0.75	0.48	0.37	0.76	0.48	0.37	0.76	0.48	0.37	0.01	0.00	0.00	0.00	0.00	0.00

※集計：最大=10ヶ年最大値，最小=10ヶ年最小値，平均=10ヶ年平均値

表6.1.1-704　現況及び大橋川改修後の総窒素【羽入，上層(水深1.0m)】

(mg/L)

年度	予測結果									変化量					
	現　況 ①			バックグラウンド後 ②			大橋川改修後 ③			大橋川改修後－現　況 ③－①			大橋川改修後－バックグラウンド後 ③－②		
	最大	平均	最小	最大	平均	最小	最大	平均	最小	最大	平均	最小	最大	平均	最小
H6	0.45	0.39	0.35	0.46	0.40	0.37	0.46	0.39	0.36	0.01	0.00	0.01	0.00	-0.01	-0.01
H7	0.50	0.42	0.35	0.51	0.42	0.37	0.51	0.42	0.37	0.01	0.00	0.02	0.00	0.00	0.00
H8	0.45	0.39	0.35	0.45	0.40	0.35	0.45	0.39	0.35	0.00	0.00	0.00	0.00	-0.01	0.00
H9	0.56	0.42	0.35	0.56	0.43	0.37	0.55	0.42	0.36	-0.01	0.00	0.01	-0.01	-0.01	-0.01
H10	0.51	0.40	0.37	0.50	0.41	0.37	0.49	0.41	0.37	-0.02	0.01	0.00	-0.01	0.00	0.00
H11	0.57	0.44	0.35	0.61	0.46	0.35	0.61	0.46	0.35	0.04	0.02	0.00	0.00	0.00	0.00
H12	0.47	0.40	0.34	0.49	0.41	0.35	0.49	0.41	0.34	0.02	0.01	0.00	0.00	0.00	-0.01
H13	0.51	0.42	0.36	0.52	0.42	0.36	0.49	0.42	0.36	-0.02	0.00	0.00	-0.03	0.00	0.00
H14	0.41	0.37	0.34	0.41	0.38	0.34	0.41	0.37	0.34	0.00	0.00	0.00	0.00	-0.01	0.00
H15	0.46	0.40	0.36	0.47	0.41	0.36	0.47	0.40	0.36	0.01	0.00	0.00	0.00	-0.01	0.00
集計	0.57	0.41	0.34	0.61	0.41	0.34	0.61	0.41	0.34	0.04	0.00	0.00	0.00	0.00	0.00

表6.1.1-705　現況及び大橋川改修後の総窒素【中海湖心，上層(水深1.0m)】

(mg/L)

年度	予測結果									変化量					
	現　況 ①			バックグラウンド後 ②			大橋川改修後 ③			大橋川改修後－現　況 ③－①			大橋川改修後－バックグラウンド後 ③－②		
	最大	平均	最小	最大	平均	最小	最大	平均	最小	最大	平均	最小	最大	平均	最小
H6	0.44	0.38	0.34	0.45	0.38	0.34	0.45	0.38	0.34	0.01	0.00	0.00	0.00	0.00	0.00
H7	0.47	0.40	0.34	0.48	0.41	0.35	0.48	0.41	0.35	0.01	0.01	0.01	0.00	0.00	0.00
H8	0.45	0.39	0.34	0.45	0.39	0.35	0.44	0.39	0.34	-0.01	0.00	0.00	-0.01	0.00	-0.01
H9	0.57	0.42	0.34	0.57	0.42	0.34	0.56	0.42	0.33	-0.01	0.00	-0.01	-0.01	0.00	-0.01
H10	0.51	0.40	0.36	0.49	0.40	0.36	0.49	0.40	0.36	-0.02	0.00	0.00	0.00	0.00	0.00
H11	0.53	0.41	0.35	0.55	0.41	0.34	0.54	0.41	0.34	0.01	0.00	-0.01	-0.01	0.00	0.00
H12	0.43	0.39	0.32	0.43	0.39	0.32	0.43	0.39	0.32	0.00	0.00	0.00	0.00	0.00	0.00
H13	0.51	0.41	0.35	0.52	0.41	0.35	0.51	0.41	0.35	0.00	0.00	0.00	-0.01	0.00	0.00
H14	0.41	0.37	0.33	0.41	0.37	0.34	0.41	0.37	0.34	0.00	0.00	0.01	0.00	0.00	0.00
H15	0.45	0.39	0.35	0.46	0.40	0.36	0.46	0.39	0.35	0.01	0.00	0.00	0.00	-0.01	-0.01
集計	0.57	0.40	0.32	0.57	0.40	0.32	0.56	0.40	0.32	-0.01	0.00	0.00	-0.01	0.00	0.00

表6.1.1-706　現況及び大橋川改修後の総窒素【米子湾中央，上層(水深1.0m)】

(mg/L)

年度	予測結果									変化量					
	現　況 ①			バックグラウンド後 ②			大橋川改修後 ③			大橋川改修後－現　況 ③－①			大橋川改修後－バックグラウンド後 ③－②		
	最大	平均	最小	最大	平均	最小	最大	平均	最小	最大	平均	最小	最大	平均	最小
H6	0.74	0.58	0.44	0.74	0.58	0.44	0.73	0.58	0.44	-0.01	0.00	0.00	-0.01	0.00	0.00
H7	0.77	0.62	0.43	0.77	0.62	0.43	0.77	0.62	0.43	0.00	0.00	0.00	0.00	0.00	0.00
H8	0.64	0.55	0.45	0.64	0.55	0.45	0.64	0.55	0.45	0.00	0.00	0.00	0.00	0.00	0.00
H9	0.89	0.60	0.44	0.90	0.60	0.44	0.89	0.60	0.43	0.00	0.00	-0.01	-0.01	0.00	-0.01
H10	0.70	0.56	0.42	0.69	0.56	0.42	0.69	0.56	0.42	-0.01	0.00	0.00	0.00	0.00	0.00
H11	0.93	0.60	0.41	0.93	0.60	0.41	0.92	0.60	0.41	-0.01	0.00	0.00	-0.01	0.00	0.00
H12	0.81	0.63	0.46	0.81	0.63	0.47	0.80	0.63	0.47	-0.01	0.00	0.01	-0.01	0.00	0.00
H13	0.71	0.56	0.45	0.71	0.56	0.45	0.71	0.56	0.45	0.00	0.00	0.00	0.00	0.00	0.00
H14	0.60	0.51	0.42	0.59	0.51	0.42	0.59	0.51	0.42	-0.01	0.00	0.00	0.00	0.00	0.00
H15	0.77	0.59	0.45	0.77	0.59	0.45	0.77	0.59	0.45	0.00	0.00	0.00	0.00	0.00	0.00
集計	0.93	0.58	0.41	0.93	0.58	0.41	0.92	0.58	0.41	-0.01	0.00	0.00	-0.01	0.00	0.00

表6.1.1-707　現況及び大橋川改修後の総窒素【葭津，上層(水深1.0m)】

(mg/L)

年度	予測結果									変化量					
	現　況 ①			バックグラウンド後 ②			大橋川改修後 ③			大橋川改修後－現　況 ③－①			大橋川改修後－バックグラウンド後 ③－②		
	最大	平均	最小	最大	平均	最小	最大	平均	最小	最大	平均	最小	最大	平均	最小
H6	0.54	0.41	0.36	0.55	0.41	0.35	0.54	0.41	0.35	0.00	0.00	-0.01	-0.01	0.00	0.00
H7	0.52	0.44	0.37	0.52	0.44	0.37	0.52	0.44	0.37	0.00	0.00	0.00	0.00	0.00	0.00
H8	0.45	0.41	0.38	0.46	0.42	0.38	0.46	0.41	0.38	0.01	0.00	0.00	0.00	-0.01	0.00
H9	0.61	0.44	0.38	0.61	0.44	0.38	0.61	0.44	0.37	0.00	0.00	-0.01	0.00	0.00	-0.01
H10	0.54	0.42	0.36	0.54	0.42	0.37	0.54	0.42	0.36	0.00	0.00	0.00	0.00	0.00	-0.01
H11	0.60	0.42	0.34	0.62	0.43	0.34	0.62	0.42	0.34	0.02	0.00	0.00	0.00	-0.01	0.00
H12	0.49	0.42	0.36	0.50	0.43	0.37	0.50	0.42	0.36	0.01	0.00	0.00	0.00	-0.01	-0.01
H13	0.48	0.42	0.38	0.49	0.42	0.38	0.48	0.42	0.38	0.00	0.00	0.00	-0.01	0.00	0.00
H14	0.42	0.38	0.36	0.42	0.39	0.37	0.42	0.39	0.37	0.00	0.01	0.01	0.00	0.00	0.00
H15	0.51	0.42	0.38	0.51	0.43	0.38	0.51	0.43	0.38	0.00	0.01	0.00	0.00	0.00	0.00
集計	0.61	0.42	0.34	0.62	0.42	0.34	0.62	0.42	0.34	0.01	0.00	0.00	0.00	0.00	0.00

※集計：最大=10ヶ年最大値，最小=10ヶ年最小値，平均=10ヶ年平均値

表6.1.1-708　現況及び大橋川改修後の総窒素【渡町，上層(水深1.0m)】

(mg/L)

年度	予測結果									変化量					
	現　況 ①			バックグラウンド後 ②			大橋川改修後 ③			大橋川改修後－現　況 ③－①			大橋川改修後－バックグラウンド後 ③－②		
	最大	平均	最小	最大	平均	最小	最大	平均	最小	最大	平均	最小	最大	平均	最小
H6	0.46	0.38	0.34	0.47	0.38	0.34	0.46	0.38	0.34	0.00	0.00	0.00	-0.01	0.00	0.00
H7	0.48	0.41	0.35	0.48	0.41	0.35	0.47	0.40	0.35	-0.01	-0.01	0.00	-0.01	-0.01	0.00
H8	0.46	0.40	0.36	0.46	0.40	0.36	0.46	0.40	0.36	0.00	0.00	0.00	0.00	0.00	0.00
H9	0.57	0.42	0.34	0.56	0.42	0.34	0.55	0.42	0.34	-0.02	0.00	0.00	-0.01	0.00	0.00
H10	0.49	0.39	0.36	0.48	0.39	0.36	0.48	0.39	0.36	-0.01	0.00	0.00	0.00	0.00	0.00
H11	0.54	0.40	0.34	0.53	0.40	0.34	0.53	0.40	0.34	-0.01	0.00	0.00	0.00	0.00	0.00
H12	0.44	0.39	0.33	0.44	0.39	0.33	0.44	0.39	0.32	0.00	0.00	-0.01	0.00	0.00	-0.01
H13	0.48	0.40	0.35	0.48	0.40	0.35	0.48	0.40	0.35	0.00	0.00	0.00	0.00	0.00	0.00
H14	0.41	0.37	0.34	0.41	0.37	0.34	0.40	0.37	0.33	-0.01	0.00	-0.01	-0.01	0.00	-0.01
H15	0.46	0.39	0.36	0.46	0.40	0.36	0.45	0.39	0.36	-0.01	0.00	0.00	-0.01	-0.01	0.00
集計	0.57	0.40	0.33	0.56	0.40	0.33	0.55	0.39	0.32	-0.02	-0.01	-0.01	-0.01	-0.01	-0.01

表6.1.1-709　現況及び大橋川改修後の総窒素【大海崎，上層(水深1.0m)】

(mg/L)

年度	予測結果									変化量					
	現　況 ①			バックグラウンド後 ②			大橋川改修後 ③			大橋川改修後－現　況 ③－①			大橋川改修後－バックグラウンド後 ③－②		
	最大	平均	最小	最大	平均	最小	最大	平均	最小	最大	平均	最小	最大	平均	最小
H6	0.37	0.34	0.28	0.40	0.36	0.33	0.41	0.36	0.33	0.04	0.02	0.05	0.01	0.00	0.00
H7	0.40	0.35	0.29	0.42	0.39	0.33	0.42	0.39	0.33	0.02	0.04	0.04	0.00	0.00	0.00
H8	0.38	0.35	0.31	0.42	0.38	0.35	0.42	0.38	0.35	0.04	0.03	0.04	0.00	0.00	0.00
H9	0.40	0.36	0.29	0.49	0.40	0.33	0.49	0.40	0.34	0.09	0.04	0.05	0.00	0.00	0.01
H10	0.38	0.35	0.31	0.45	0.37	0.34	0.45	0.38	0.34	0.07	0.03	0.03	0.00	0.01	0.00
H11	0.39	0.35	0.31	0.47	0.39	0.35	0.48	0.39	0.35	0.09	0.04	0.04	0.01	0.00	0.00
H12	0.38	0.35	0.28	0.41	0.37	0.33	0.41	0.38	0.33	0.03	0.03	0.05	0.00	0.01	0.00
H13	0.38	0.36	0.32	0.45	0.39	0.34	0.46	0.39	0.34	0.08	0.03	0.02	0.01	0.00	0.00
H14	0.38	0.34	0.29	0.39	0.35	0.33	0.39	0.36	0.33	0.01	0.02	0.04	0.00	0.01	0.00
H15	0.37	0.34	0.31	0.42	0.37	0.35	0.42	0.38	0.35	0.05	0.04	0.04	0.00	0.01	0.00
集計	0.40	0.35	0.28	0.49	0.38	0.33	0.49	0.38	0.33	0.09	0.03	0.05	0.00	0.00	0.00

表6.1.1-710　現況及び大橋川改修後の総窒素【西部承水路，上層(水深1.0m)】

(mg/L)

年度	予測結果									変化量					
	現　況 ①			バックグラウンド後 ②			大橋川改修後 ③			大橋川改修後－現　況 ③－①			大橋川改修後－バックグラウンド後 ③－②		
	最大	平均	最小	最大	平均	最小	最大	平均	最小	最大	平均	最小	最大	平均	最小
H6	0.42	0.37	0.33	0.40	0.36	0.31	0.39	0.36	0.31	-0.03	-0.01	-0.02	-0.01	0.00	0.00
H7	0.44	0.39	0.34	0.42	0.38	0.32	0.41	0.38	0.31	-0.03	-0.01	-0.03	-0.01	0.00	-0.01
H8	0.42	0.39	0.35	0.42	0.38	0.34	0.42	0.38	0.34	0.00	-0.01	-0.01	0.00	0.00	0.00
H9	0.48	0.41	0.34	0.49	0.39	0.32	0.49	0.39	0.32	0.01	-0.02	-0.02	0.00	0.00	0.00
H10	0.45	0.39	0.35	0.44	0.37	0.34	0.44	0.37	0.34	-0.01	-0.02	-0.01	0.00	0.00	0.00
H11	0.44	0.39	0.36	0.46	0.38	0.34	0.46	0.38	0.34	0.02	-0.01	-0.02	0.00	0.00	0.00
H12	0.42	0.38	0.33	0.40	0.37	0.32	0.40	0.36	0.31	-0.02	-0.02	-0.02	0.00	-0.01	-0.01
H13	0.43	0.39	0.35	0.44	0.38	0.33	0.44	0.38	0.33	0.01	-0.01	-0.02	0.00	0.00	0.00
H14	0.41	0.36	0.32	0.39	0.35	0.32	0.39	0.35	0.32	-0.02	-0.01	0.00	0.00	0.00	0.00
H15	0.41	0.38	0.35	0.40	0.37	0.34	0.41	0.37	0.34	0.00	-0.01	-0.01	0.01	0.00	0.00
集計	0.48	0.39	0.32	0.49	0.37	0.31	0.49	0.37	0.31	0.01	-0.02	-0.01	0.00	0.00	0.00

表6.1.1-711　現況及び大橋川改修後の総窒素【宮ヶ鼻，上層(水深1.0m)】

(mg/L)

年度	予測結果									変化量					
	現　況 ①			バックグラウンド後 ②			大橋川改修後 ③			大橋川改修後－現　況 ③－①			大橋川改修後－バックグラウンド後 ③－②		
	最大	平均	最小	最大	平均	最小	最大	平均	最小	最大	平均	最小	最大	平均	最小
H6	0.40	0.36	0.31	0.39	0.35	0.30	0.39	0.34	0.29	-0.01	-0.02	-0.02	0.00	-0.01	-0.01
H7	0.41	0.38	0.33	0.40	0.36	0.31	0.40	0.36	0.31	-0.01	-0.02	-0.02	0.00	0.00	0.00
H8	0.41	0.38	0.34	0.39	0.36	0.32	0.39	0.36	0.32	-0.02	-0.02	-0.02	0.00	0.00	0.00
H9	0.44	0.39	0.31	0.47	0.38	0.30	0.47	0.37	0.30	0.03	-0.02	-0.01	0.00	-0.01	0.00
H10	0.42	0.37	0.33	0.42	0.36	0.32	0.41	0.35	0.32	-0.01	-0.02	-0.01	-0.01	-0.01	0.00
H11	0.40	0.37	0.34	0.42	0.36	0.33	0.42	0.36	0.33	0.02	-0.01	-0.01	0.00	0.00	0.00
H12	0.41	0.37	0.31	0.39	0.35	0.30	0.39	0.35	0.29	-0.02	-0.02	-0.02	0.00	0.00	-0.01
H13	0.40	0.37	0.33	0.40	0.36	0.32	0.40	0.36	0.32	0.00	-0.01	-0.01	0.00	0.00	0.00
H14	0.39	0.35	0.31	0.37	0.34	0.30	0.37	0.34	0.30	-0.02	-0.01	-0.01	0.00	0.00	0.00
H15	0.38	0.36	0.32	0.39	0.36	0.33	0.39	0.35	0.33	0.01	-0.01	0.01	0.00	-0.01	0.00
集計	0.44	0.37	0.31	0.47	0.36	0.30	0.47	0.35	0.29	0.03	-0.02	-0.02	0.00	-0.01	-0.01

※集計：最大=10ヶ年最大値，最小=10ヶ年最小値，平均=10ヶ年平均値

表6.1.1-712　現況及び大橋川改修後の総窒素【北部承水路，上層(水深1.0m)】

(mg/L)

年度	予測結果									変化量					
	現　況 ①			バックグラウンド後 ②			大橋川改修後 ③			大橋川改修後－現　況 ③－①			大橋川改修後－バックグラウンド後 ③－②		
	最大	平均	最小	最大	平均	最小	最大	平均	最小	最大	平均	最小	最大	平均	最小
H6	0.43	0.36	0.33	0.41	0.35	0.31	0.41	0.35	0.31	-0.02	-0.01	-0.02	0.00	0.00	0.00
H7	0.44	0.38	0.34	0.42	0.37	0.32	0.42	0.37	0.32	-0.02	-0.01	-0.02	0.00	0.00	0.00
H8	0.43	0.38	0.34	0.41	0.37	0.34	0.40	0.36	0.33	-0.03	-0.02	-0.01	-0.01	-0.01	-0.01
H9	0.51	0.40	0.33	0.48	0.38	0.31	0.48	0.38	0.31	-0.03	-0.02	-0.02	0.00	0.00	0.00
H10	0.46	0.37	0.34	0.42	0.36	0.33	0.42	0.36	0.33	-0.04	-0.01	-0.01	0.00	0.00	0.00
H11	0.48	0.38	0.33	0.43	0.36	0.33	0.43	0.36	0.33	-0.05	-0.02	0.00	0.00	0.00	0.00
H12	0.41	0.37	0.32	0.40	0.36	0.31	0.40	0.35	0.30	-0.01	-0.02	-0.02	0.00	-0.01	-0.01
H13	0.44	0.38	0.33	0.41	0.36	0.32	0.41	0.36	0.32	-0.03	-0.02	-0.01	0.00	0.00	0.00
H14	0.38	0.35	0.32	0.37	0.34	0.30	0.37	0.34	0.30	-0.01	-0.01	-0.02	0.00	0.00	0.00
H15	0.43	0.37	0.34	0.40	0.36	0.33	0.40	0.36	0.33	-0.03	-0.01	-0.01	0.00	0.00	0.00
集計	0.51	0.37	0.32	0.48	0.36	0.30	0.48	0.36	0.30	-0.03	-0.01	-0.02	0.00	0.00	0.00

表6.1.1-713　現況及び大橋川改修後の総窒素【境水道中央，上層(水深1.0m)】

(mg/L)

年度	予測結果									変化量					
	現　況 ①			バックグラウンド後 ②			大橋川改修後 ③			大橋川改修後－現　況 ③－①			大橋川改修後－バックグラウンド後 ③－②		
	最大	平均	最小	最大	平均	最小	最大	平均	最小	最大	平均	最小	最大	平均	最小
H6	0.43	0.37	0.33	0.43	0.37	0.33	0.42	0.36	0.33	-0.01	-0.01	0.00	-0.01	-0.01	0.00
H7	0.44	0.39	0.34	0.44	0.38	0.34	0.44	0.38	0.34	0.00	-0.01	0.00	0.00	0.00	0.00
H8	0.43	0.38	0.35	0.43	0.38	0.35	0.42	0.38	0.35	-0.01	0.00	0.00	-0.01	0.00	0.00
H9	0.52	0.40	0.33	0.50	0.40	0.33	0.50	0.40	0.33	-0.02	0.00	0.00	0.00	0.00	0.00
H10	0.46	0.38	0.35	0.44	0.37	0.34	0.44	0.37	0.34	-0.02	-0.01	-0.01	0.00	0.00	0.00
H11	0.48	0.38	0.35	0.47	0.38	0.35	0.47	0.38	0.34	-0.01	0.00	-0.01	0.00	0.00	-0.01
H12	0.41	0.37	0.33	0.41	0.37	0.32	0.41	0.37	0.32	0.00	0.00	-0.01	0.00	0.00	0.00
H13	0.43	0.38	0.34	0.43	0.38	0.34	0.43	0.38	0.34	0.00	0.00	0.00	0.00	0.00	0.00
H14	0.38	0.35	0.32	0.38	0.35	0.32	0.38	0.35	0.32	0.00	0.00	0.00	0.00	0.00	0.00
H15	0.43	0.38	0.35	0.42	0.38	0.35	0.43	0.37	0.35	0.00	-0.01	0.00	0.01	-0.01	0.00
集計	0.52	0.38	0.32	0.50	0.38	0.32	0.50	0.37	0.32	-0.02	-0.01	0.00	0.00	-0.01	0.00

※集計：最大=10ヶ年最大値，最小=10ヶ年最小値，平均=10ヶ年平均値

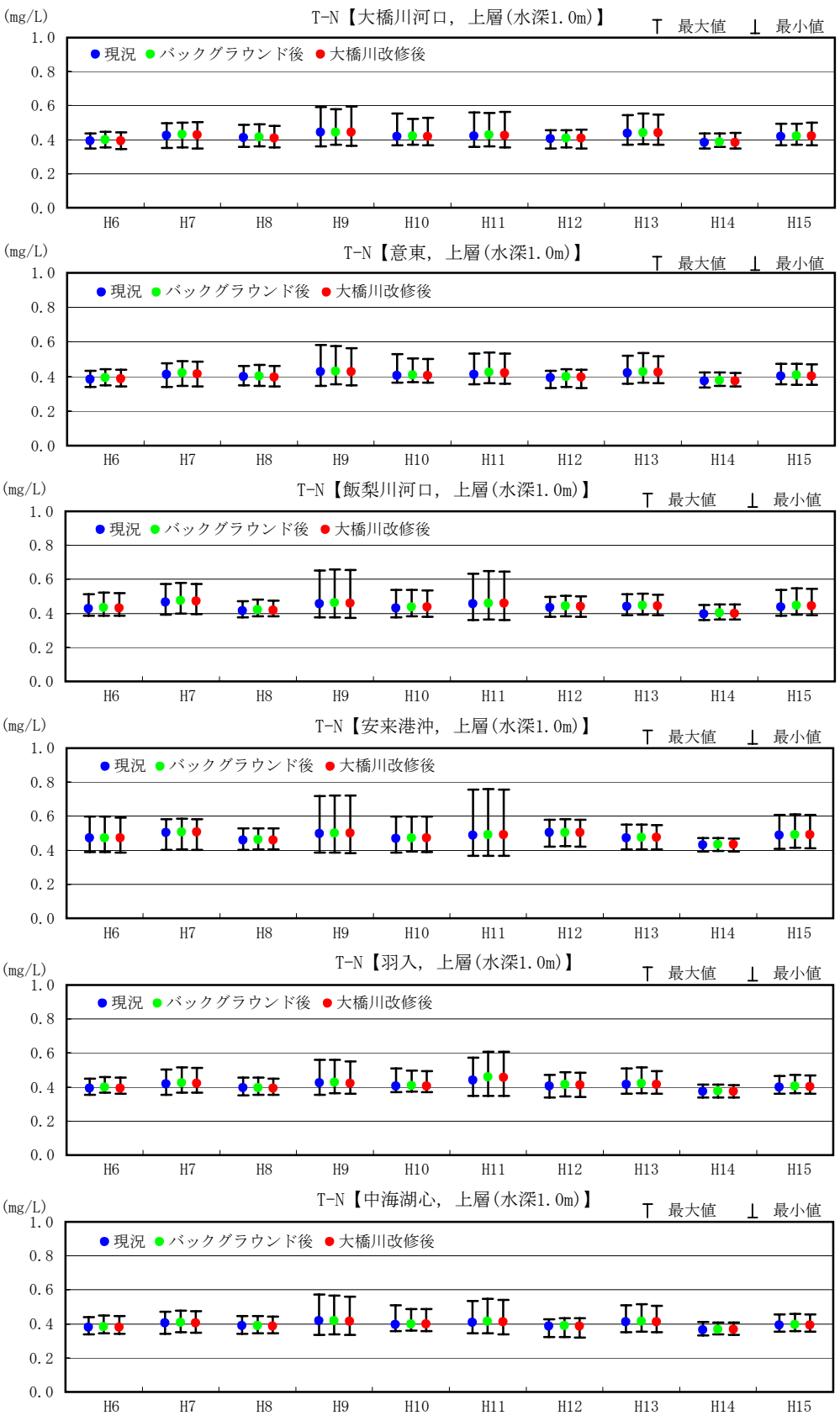

図6.1.1-394　現況及び大橋川改修後の総窒素【中海，年平均・最大・最小，1/2】

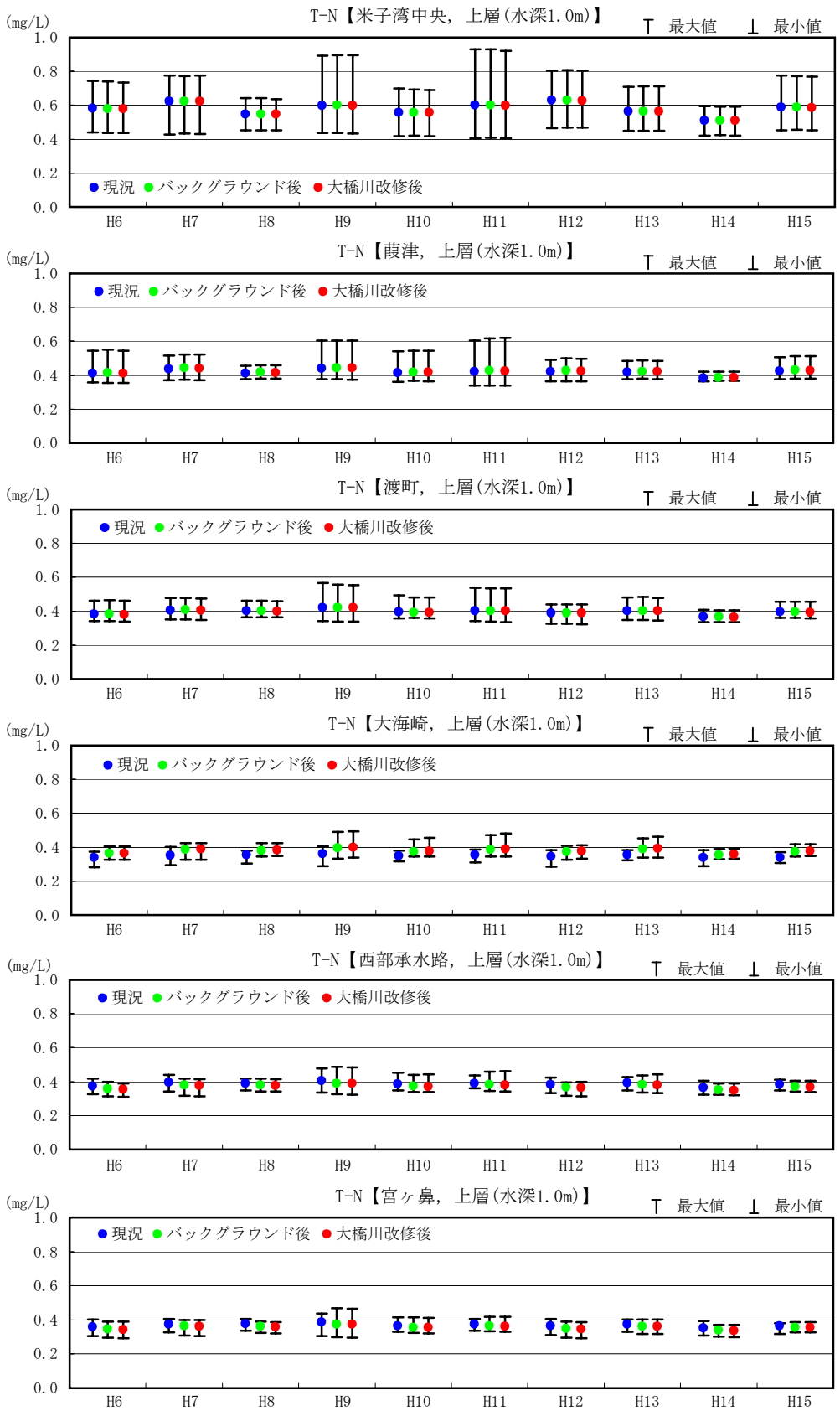

図6.1.1-395　現況及び大橋川改修後の総窒素【中海，年平均・最大・最小，2/2】

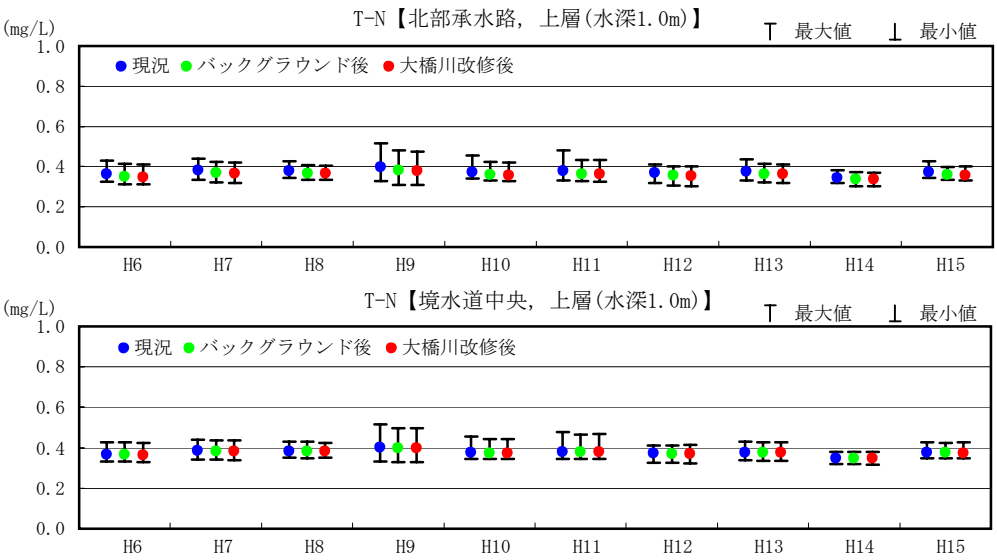

図6.1.1-396　現況及び大橋川改修後の総窒素【境水道，年平均・最大・最小】

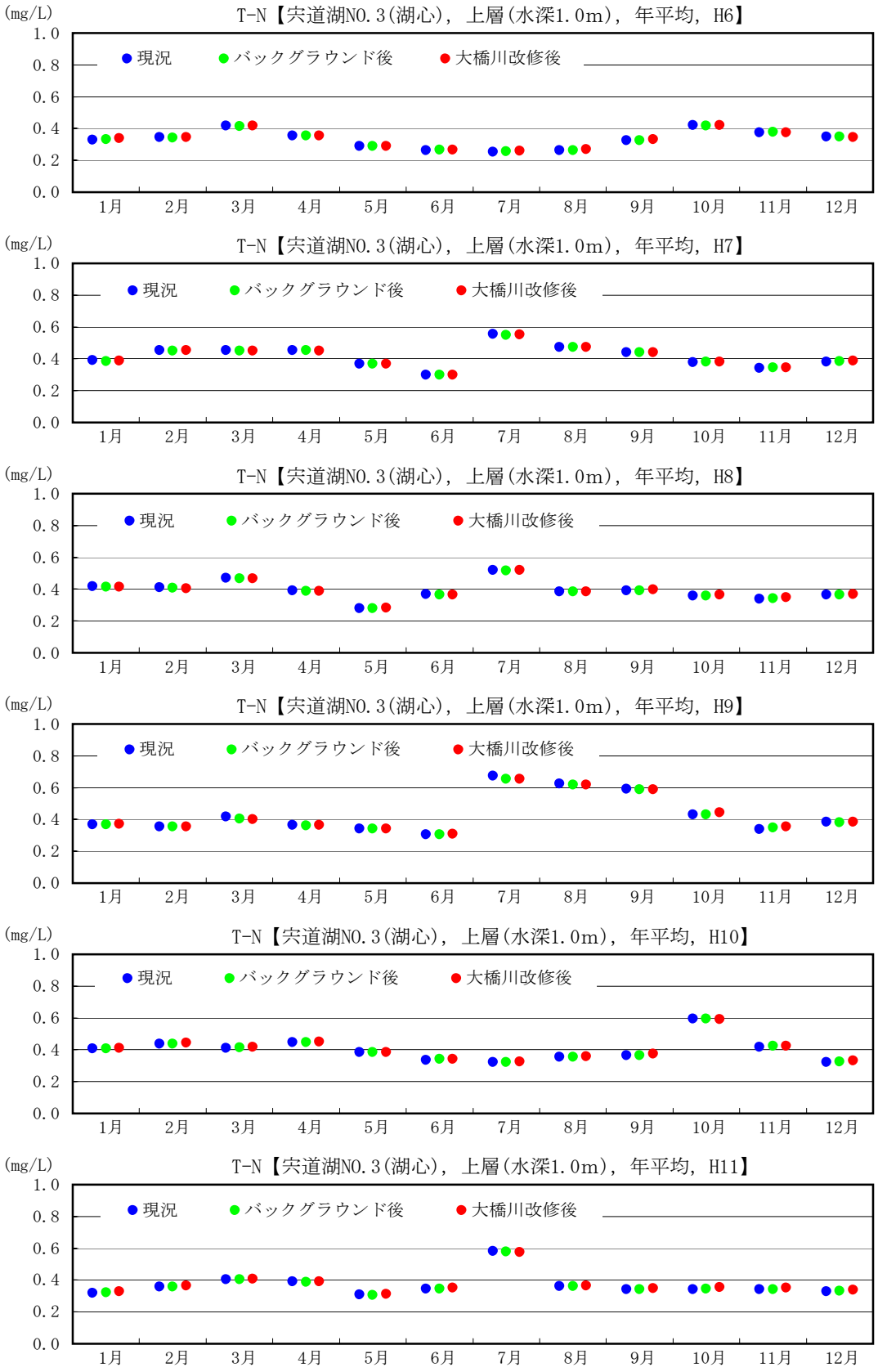

図6.1.1-397　現況及び大橋川改修後の総窒素
【宍道湖No.3(湖心), 上層(水深1.0m), 月別集計, H6～H11】

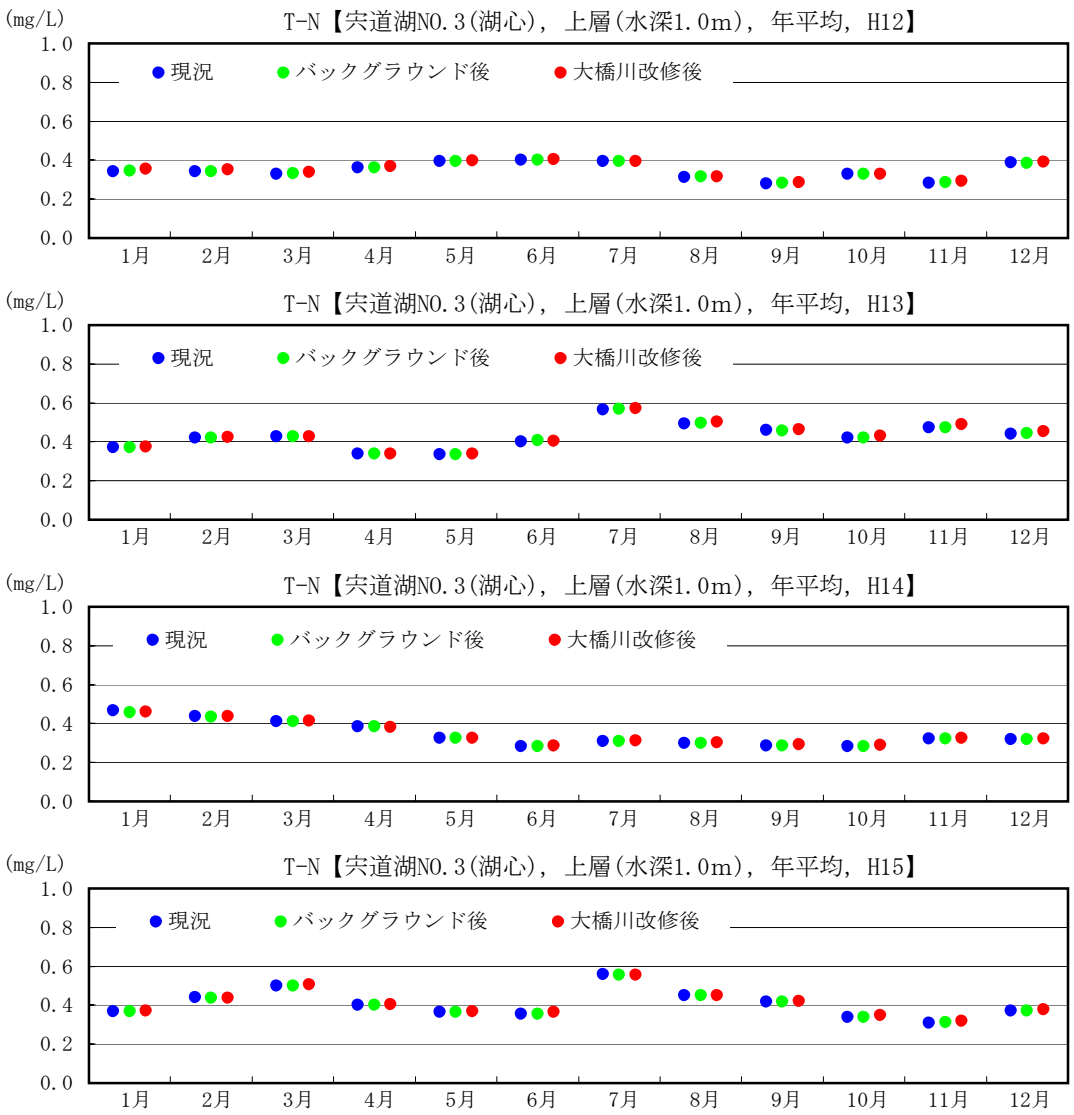

図6.1.1-398　現況及び大橋川改修後の総窒素
【宍道湖No.3(湖心)，上層(水深1.0m)，月別集計，H12～H15】

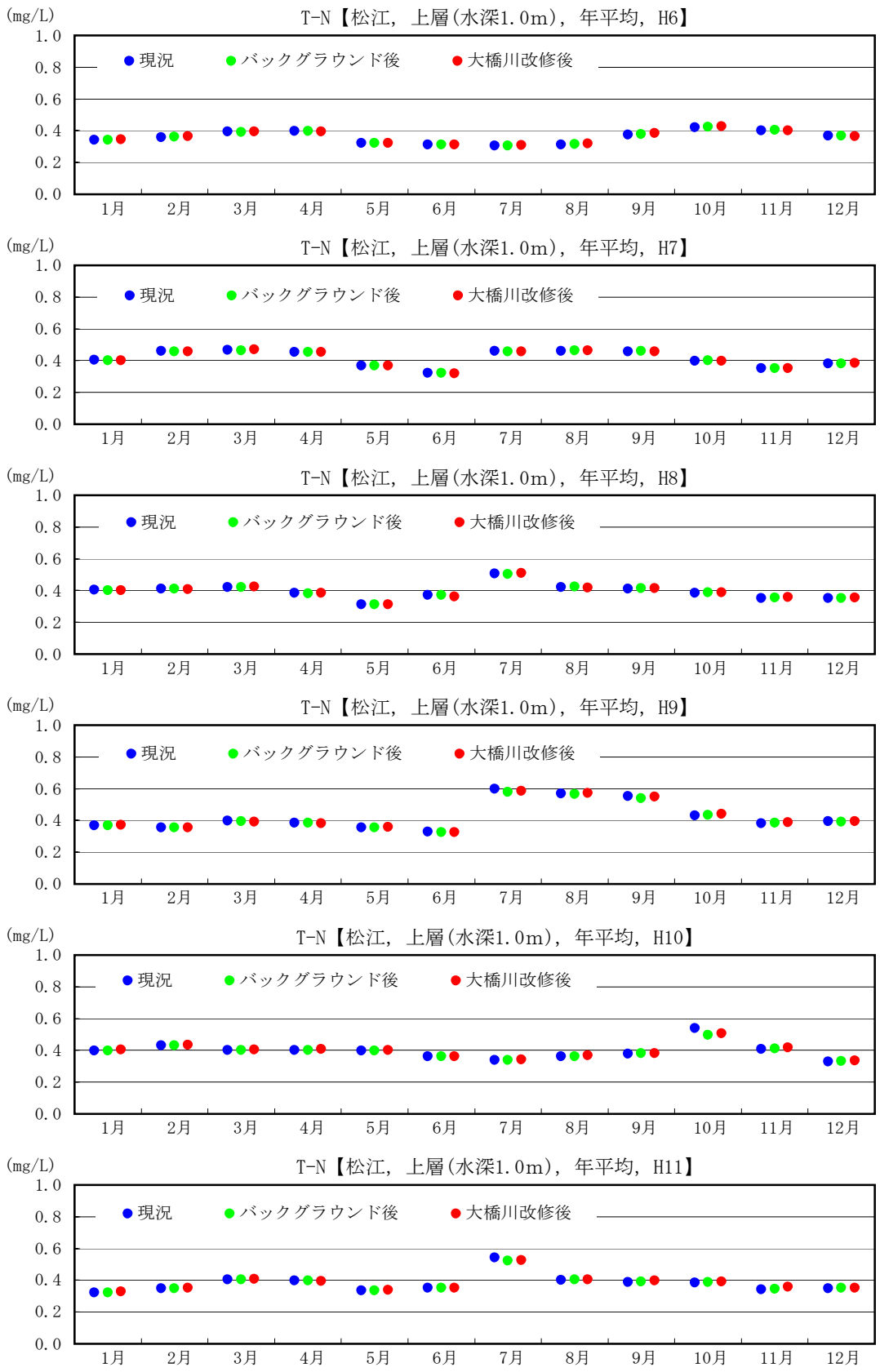

図6.1.1-399　現況及び大橋川改修後の総窒素
【松江，上層(水深1.0m)，月別集計，H6～H11】

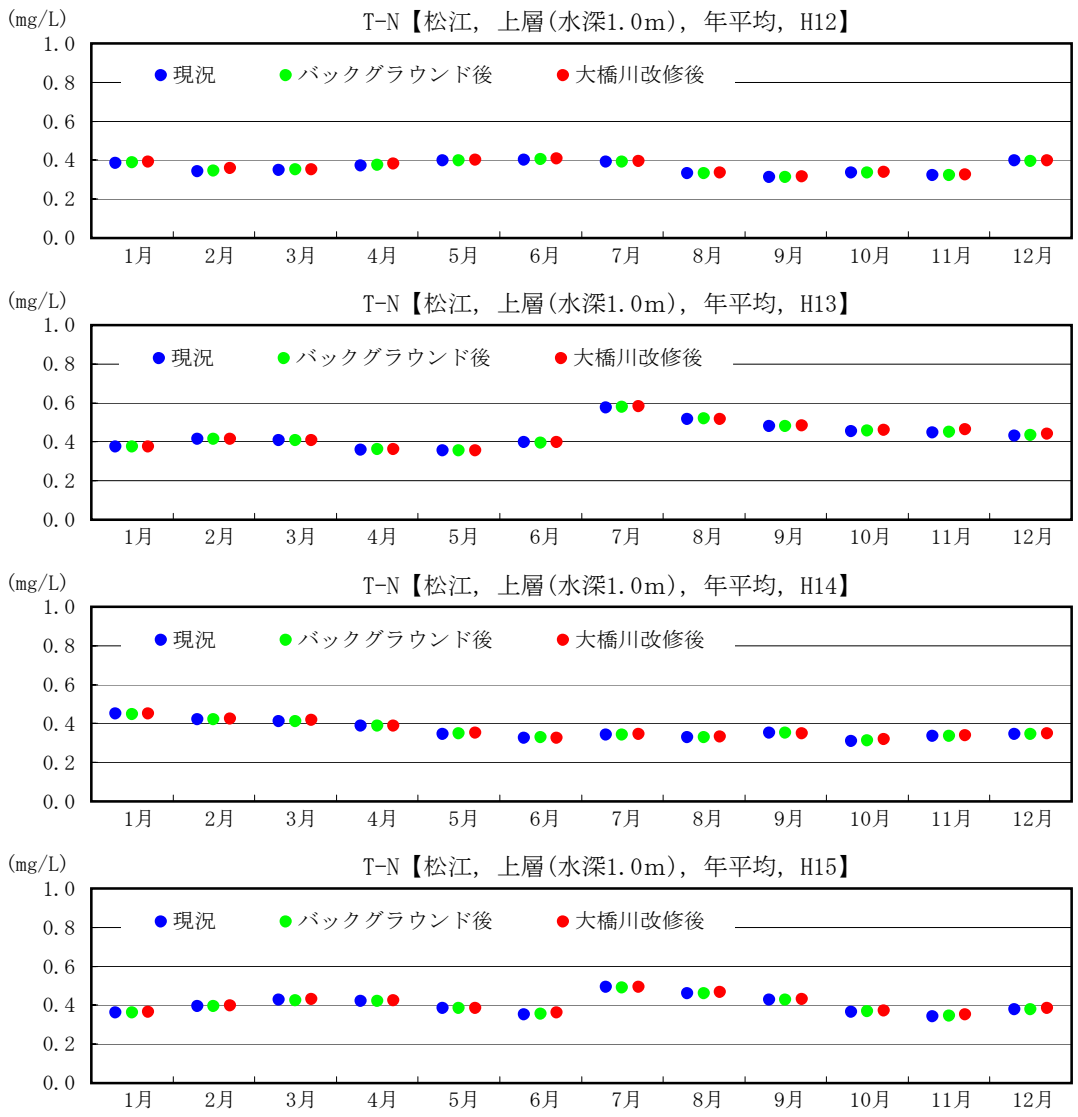

図6.1.1-400　現況及び大橋川改修後の総窒素
【松江，上層(水深1.0m)，月別集計，H12～H15】

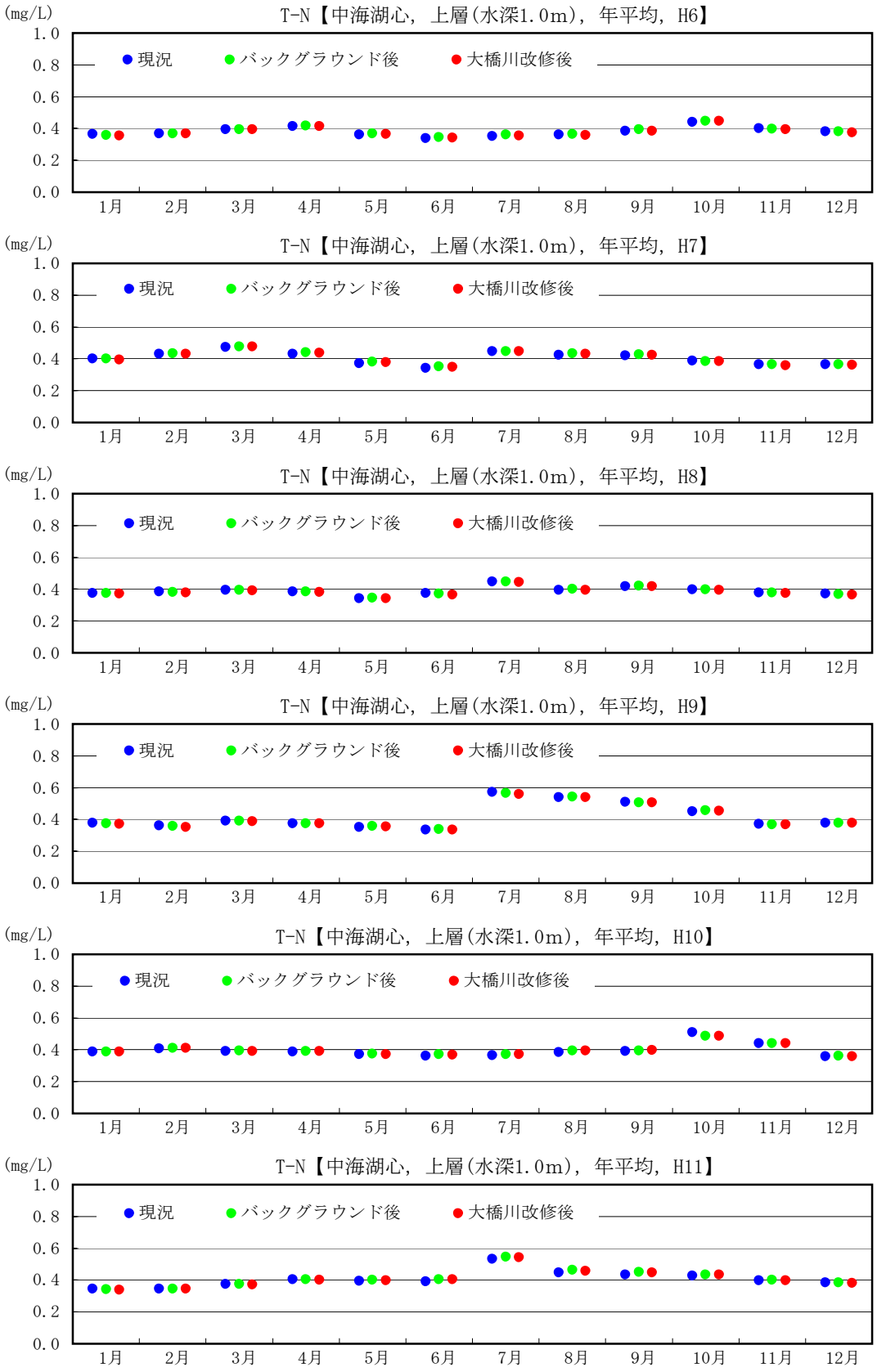

図6.1.1-401　現況及び大橋川改修後の総窒素
【中海湖心，上層(水深1.0m)，月別集計，H6～H11】

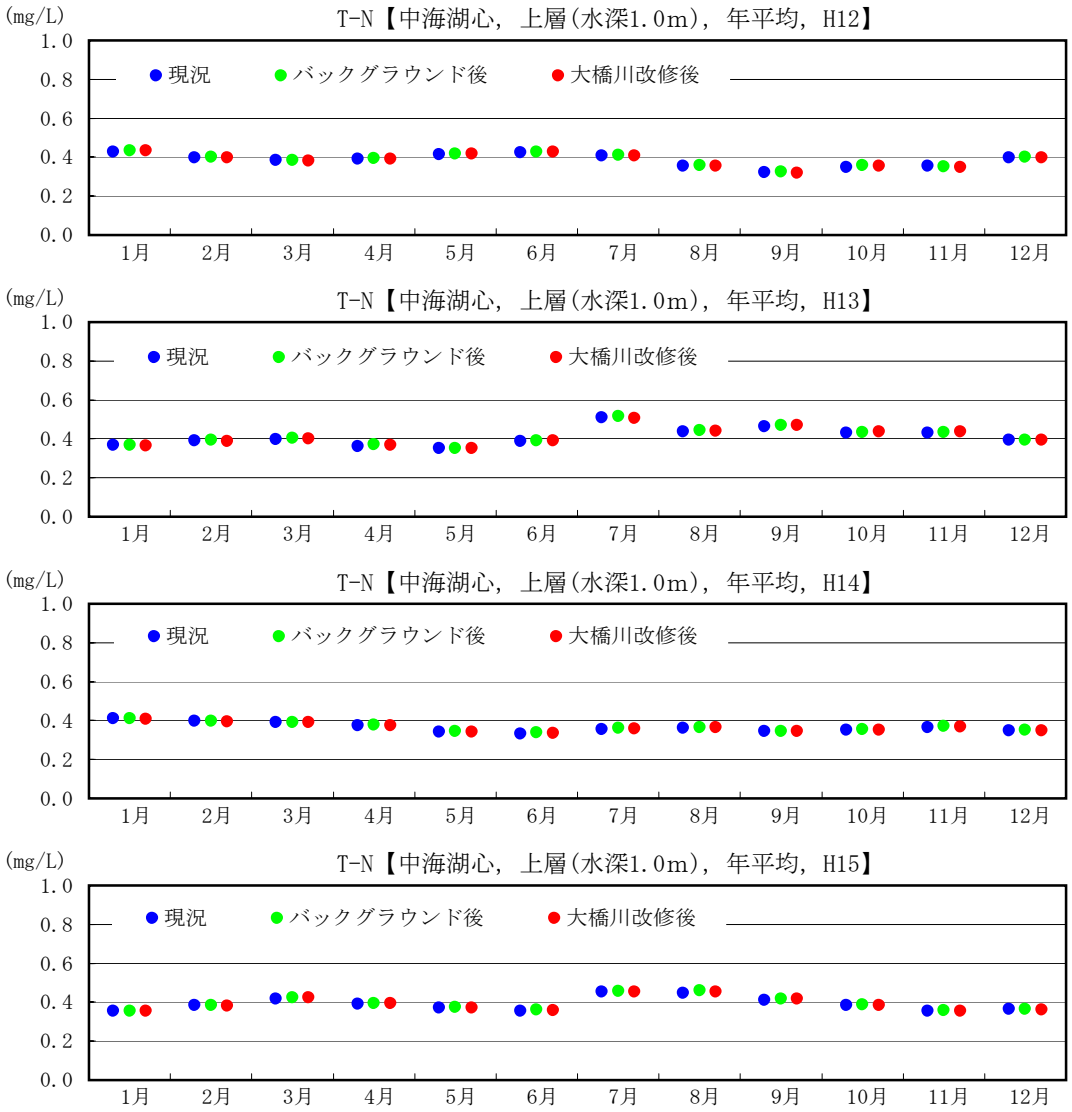

図6.1.1-402　現況及び大橋川改修後の総窒素
【中海湖心，上層(水深1.0m)，月別集計，H12～H15】

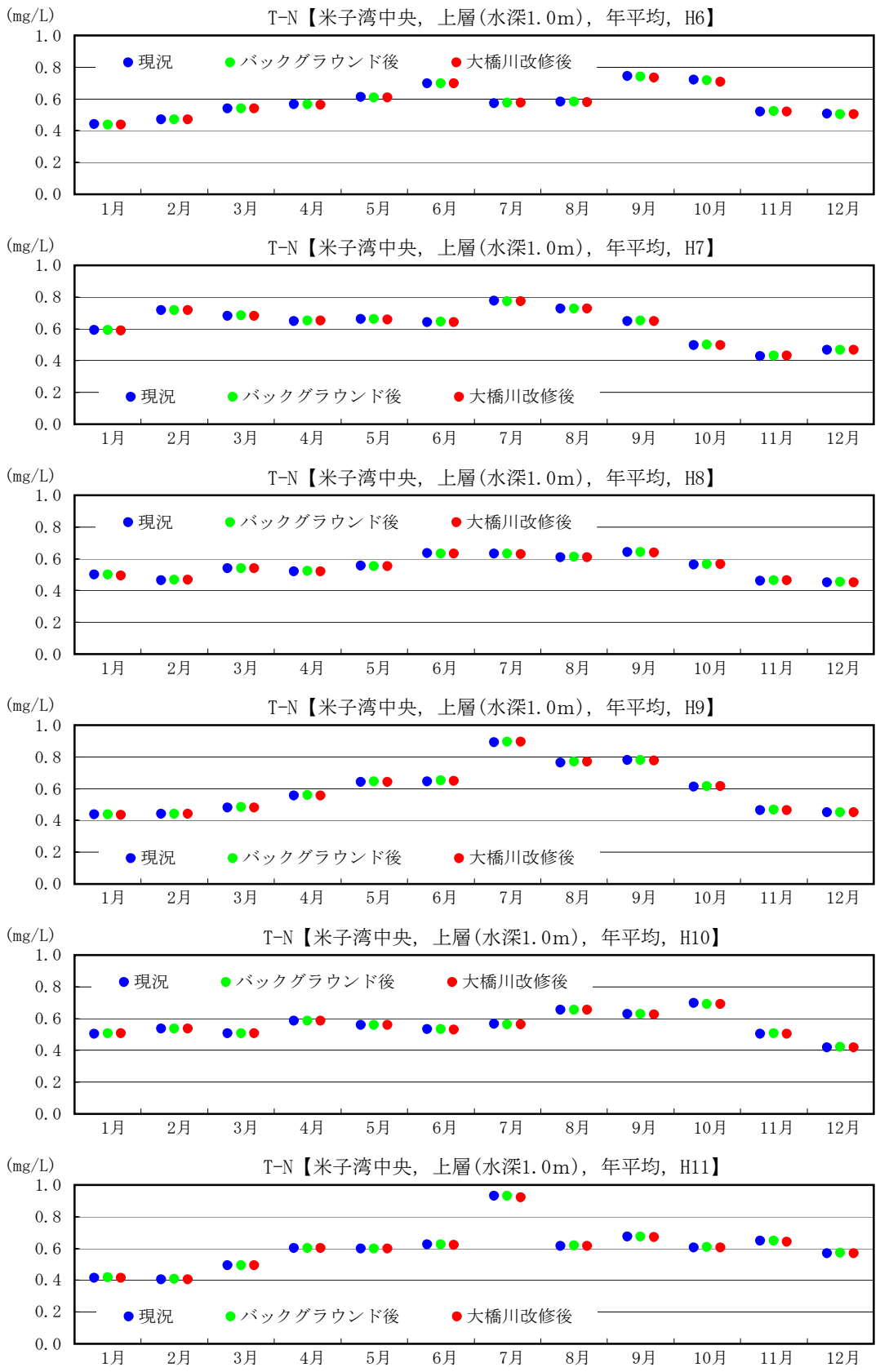

図6.1.1-403　現況及び大橋川改修後の総窒素
【米子湾中央，上層(水深1.0m)，月別集計，H6～H11】

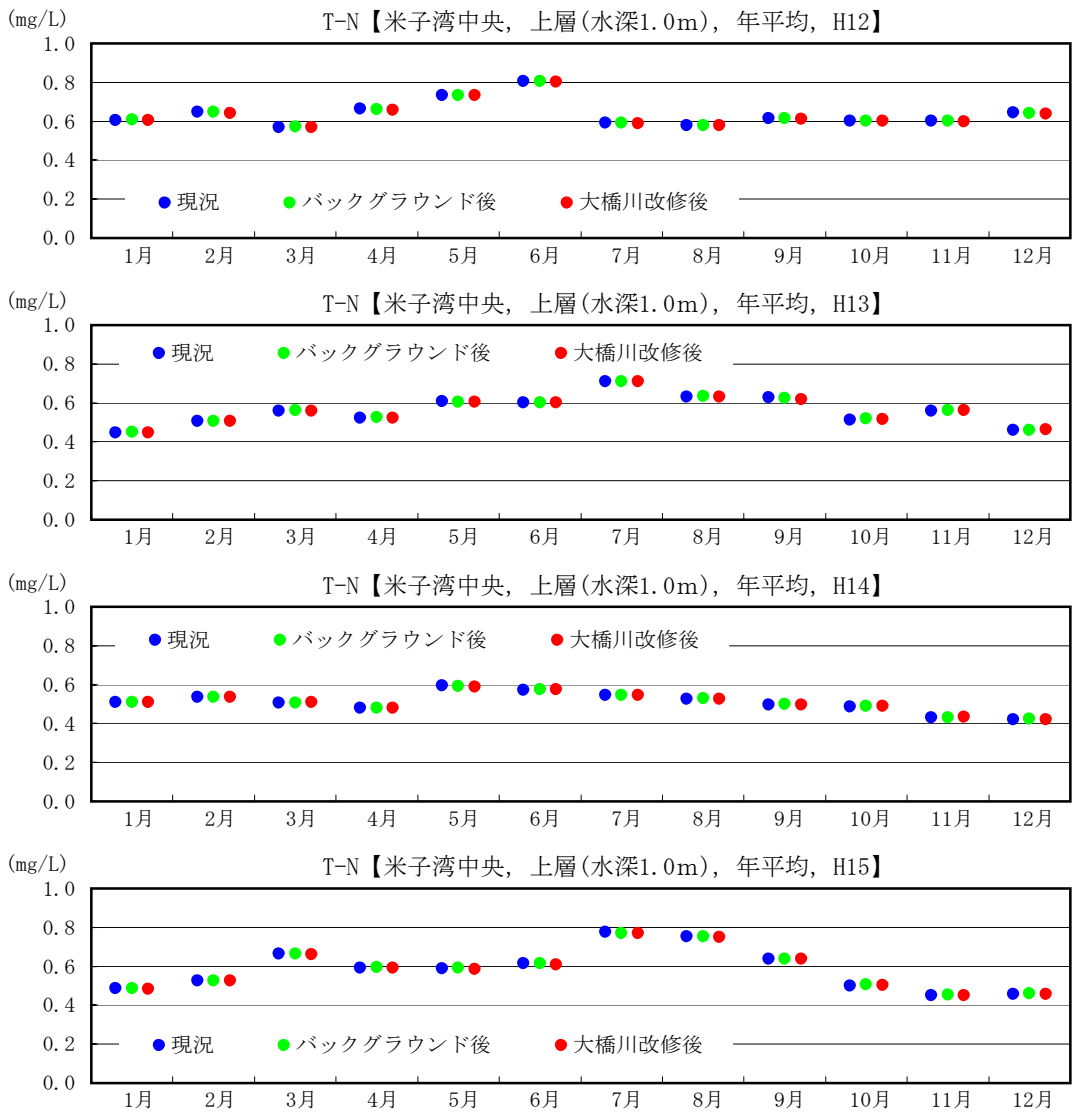

図6.1.1-404　現況及び大橋川改修後の総窒素
【米子湾中央，上層(水深1.0m)，月別集計，H12～H15】

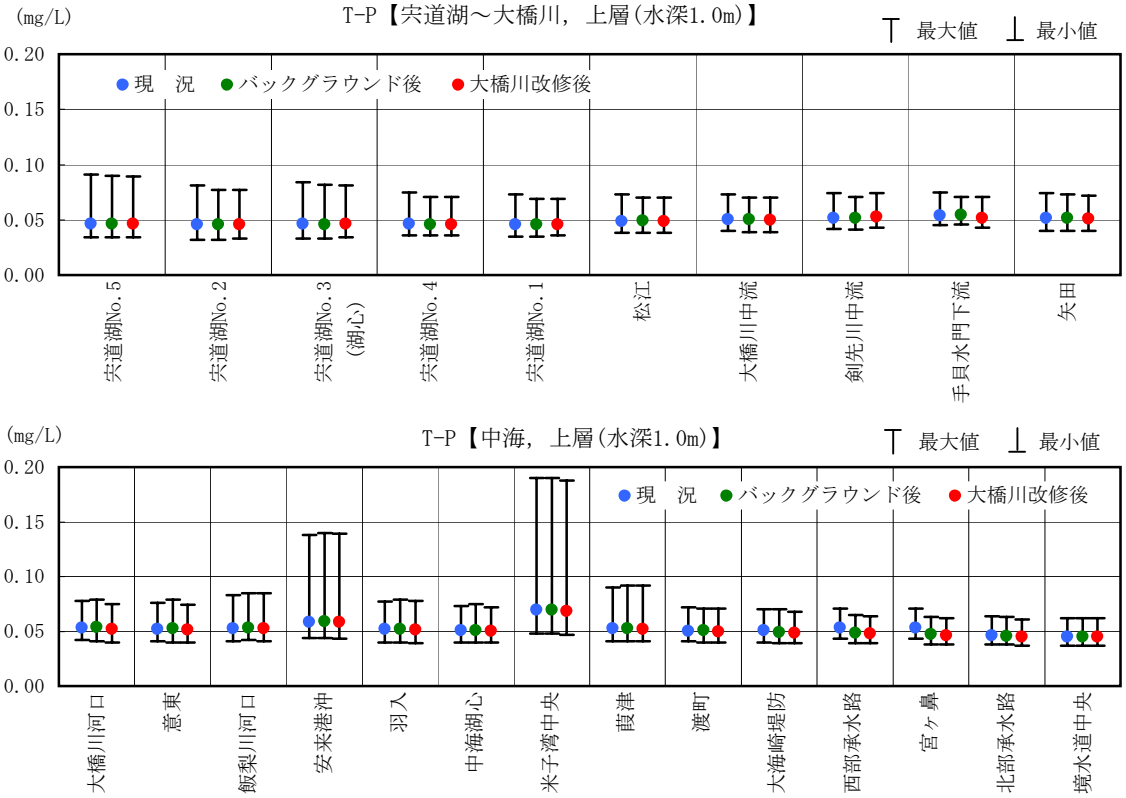

図6.1.1-405　現況及び大橋川改修後の総リン【10ヶ年平均・最大・最小】

表6.1.1-714　現況及び大橋川改修後の総リン【宍道湖№1，上層(水深1.0m)】

(mg/L)

年度	予測結果									変化量					
	現　況 ①			バックグラウンド後 ②			大橋川改修後 ③			大橋川改修後－現　況 ③－①			大橋川改修後－バックグラウンド後 ③－②		
	最大	平均	最小	最大	平均	最小	最大	平均	最小	最大	平均	最小	最大	平均	最小
H6	0.059	0.048	0.040	0.058	0.048	0.040	0.058	0.047	0.039	-0.001	-0.001	-0.001	0.000	-0.001	-0.001
H7	0.058	0.049	0.040	0.058	0.049	0.041	0.058	0.049	0.040	0.000	0.000	0.000	0.000	0.000	-0.001
H8	0.065	0.049	0.037	0.064	0.049	0.038	0.064	0.048	0.038	-0.001	-0.001	0.001	0.000	-0.001	0.000
H9	0.073	0.047	0.038	0.069	0.046	0.038	0.069	0.046	0.038	-0.004	-0.001	0.000	0.000	0.000	0.000
H10	0.065	0.044	0.036	0.059	0.043	0.036	0.059	0.044	0.036	-0.006	0.000	0.000	0.000	0.001	0.000
H11	0.064	0.047	0.039	0.059	0.046	0.039	0.059	0.046	0.039	-0.005	-0.001	0.000	0.000	0.000	0.000
H12	0.056	0.045	0.040	0.054	0.045	0.040	0.054	0.045	0.040	-0.002	0.000	0.000	0.000	0.000	0.000
H13	0.058	0.047	0.040	0.058	0.047	0.040	0.058	0.047	0.039	0.000	0.000	-0.001	0.000	0.000	-0.001
H14	0.049	0.041	0.037	0.048	0.042	0.037	0.049	0.042	0.037	0.000	0.001	0.000	0.001	0.000	0.000
H15	0.055	0.042	0.035	0.054	0.042	0.035	0.054	0.043	0.036	-0.001	0.001	0.001	0.000	0.001	0.001
集計	0.073	0.046	0.035	0.069	0.046	0.035	0.069	0.046	0.036	-0.004	0.000	0.001	0.000	0.000	0.001

表6.1.1-715　現況及び大橋川改修後の総リン【宍道湖№2，上層(水深1.0m)】

(mg/L)

年度	予測結果									変化量					
	現　況 ①			バックグラウンド後 ②			大橋川改修後 ③			大橋川改修後－現　況 ③－①			大橋川改修後－バックグラウンド後 ③－②		
	最大	平均	最小	最大	平均	最小	最大	平均	最小	最大	平均	最小	最大	平均	最小
H6	0.057	0.048	0.038	0.057	0.048	0.039	0.057	0.047	0.038	0.000	-0.001	0.000	0.000	-0.001	-0.001
H7	0.070	0.051	0.040	0.069	0.051	0.041	0.068	0.051	0.041	-0.002	0.000	0.001	-0.001	0.000	0.000
H8	0.066	0.049	0.041	0.065	0.049	0.041	0.065	0.049	0.041	-0.001	0.000	0.000	0.000	0.000	0.000
H9	0.081	0.049	0.037	0.077	0.048	0.037	0.077	0.048	0.037	-0.004	-0.001	0.000	0.000	0.000	0.000
H10	0.056	0.042	0.036	0.055	0.042	0.037	0.056	0.042	0.037	0.000	0.000	0.001	0.001	0.000	0.000
H11	0.057	0.046	0.039	0.057	0.046	0.039	0.058	0.046	0.039	0.001	0.000	0.000	0.001	0.000	0.000
H12	0.057	0.045	0.040	0.056	0.045	0.040	0.055	0.045	0.040	-0.002	0.000	0.000	-0.001	0.000	0.000
H13	0.071	0.048	0.040	0.070	0.048	0.040	0.070	0.048	0.040	-0.001	0.000	0.000	0.000	0.000	0.000
H14	0.047	0.041	0.036	0.047	0.041	0.036	0.047	0.041	0.036	0.000	0.000	0.000	0.000	0.000	0.000
H15	0.059	0.041	0.032	0.058	0.041	0.032	0.058	0.042	0.033	-0.001	0.001	0.001	0.000	0.001	0.001
集計	0.081	0.046	0.032	0.077	0.046	0.032	0.077	0.046	0.033	-0.004	0.000	0.001	0.000	0.000	0.001

表6.1.1-716　現況及び大橋川改修後の総リン【宍道湖№3(湖心)，上層(水深1.0m)】

(mg/L)

年度	予測結果									変化量					
	現　況 ①			バックグラウンド後 ②			大橋川改修後 ③			大橋川改修後－現　況 ③－①			大橋川改修後－バックグラウンド後 ③－②		
	最大	平均	最小	最大	平均	最小	最大	平均	最小	最大	平均	最小	最大	平均	最小
H6	0.059	0.048	0.038	0.058	0.048	0.039	0.057	0.047	0.039	-0.002	-0.001	0.001	-0.001	-0.001	0.000
H7	0.073	0.051	0.040	0.072	0.051	0.040	0.072	0.051	0.039	-0.001	0.000	-0.001	0.000	0.000	-0.001
H8	0.064	0.049	0.040	0.063	0.049	0.040	0.063	0.049	0.040	-0.001	0.000	0.000	0.000	0.000	0.000
H9	0.084	0.049	0.037	0.082	0.049	0.037	0.081	0.049	0.037	-0.003	0.000	0.000	-0.001	0.000	0.000
H10	0.065	0.043	0.037	0.064	0.043	0.037	0.063	0.044	0.037	-0.002	0.001	0.000	-0.001	0.001	0.000
H11	0.065	0.046	0.039	0.064	0.046	0.040	0.064	0.047	0.040	-0.001	0.001	0.001	0.000	0.001	0.000
H12	0.057	0.046	0.040	0.056	0.045	0.039	0.056	0.045	0.039	-0.001	-0.001	-0.001	0.000	0.000	0.000
H13	0.056	0.046	0.040	0.056	0.046	0.040	0.057	0.047	0.040	0.001	0.001	0.000	0.001	0.001	0.000
H14	0.046	0.041	0.035	0.047	0.041	0.035	0.047	0.041	0.035	0.001	0.000	0.000	0.000	0.000	0.000
H15	0.064	0.042	0.033	0.063	0.042	0.033	0.063	0.043	0.034	-0.001	0.001	0.001	0.000	0.001	0.001
集計	0.084	0.046	0.033	0.082	0.046	0.033	0.081	0.046	0.034	-0.003	0.000	0.001	-0.001	0.000	0.001

表6.1.1-717　現況及び大橋川改修後の総リン【宍道湖№4，上層(水深1.0m)】

(mg/L)

年度	予測結果									変化量					
	現　況 ①			バックグラウンド後 ②			大橋川改修後 ③			大橋川改修後－現　況 ③－①			大橋川改修後－バックグラウンド後 ③－②		
	最大	平均	最小	最大	平均	最小	最大	平均	最小	最大	平均	最小	最大	平均	最小
H6	0.058	0.048	0.039	0.058	0.048	0.040	0.057	0.047	0.040	-0.001	-0.001	0.001	-0.001	-0.001	0.000
H7	0.060	0.050	0.040	0.058	0.050	0.040	0.059	0.050	0.040	-0.001	0.000	0.000	0.001	0.000	0.000
H8	0.064	0.049	0.040	0.063	0.049	0.040	0.063	0.048	0.040	-0.001	-0.001	0.000	0.000	-0.001	0.000
H9	0.075	0.048	0.039	0.071	0.047	0.039	0.071	0.048	0.039	-0.004	0.000	0.000	0.000	0.001	0.000
H10	0.066	0.044	0.036	0.064	0.044	0.037	0.062	0.044	0.037	-0.004	0.000	0.001	-0.002	0.000	0.000
H11	0.061	0.046	0.040	0.060	0.046	0.041	0.059	0.047	0.041	-0.002	0.001	0.001	-0.001	0.001	0.000
H12	0.054	0.045	0.041	0.052	0.045	0.041	0.052	0.045	0.041	-0.002	0.000	0.000	0.000	0.000	0.000
H13	0.062	0.047	0.042	0.061	0.047	0.042	0.062	0.047	0.041	0.000	0.000	-0.001	0.001	0.000	-0.001
H14	0.047	0.041	0.037	0.047	0.041	0.037	0.048	0.041	0.037	0.001	0.000	0.000	0.001	0.000	0.000
H15	0.060	0.043	0.036	0.058	0.043	0.036	0.058	0.043	0.036	-0.002	0.000	0.000	0.000	0.000	0.000
集計	0.075	0.046	0.036	0.071	0.046	0.036	0.071	0.046	0.036	-0.004	0.000	0.000	0.000	0.000	0.000

※集計：最大=10ヶ年最大値，最小=10ヶ年最小値，平均=10ヶ年平均値

表6.1.1-718　現況及び大橋川改修後の総リン【宍道湖№5，上層(水深1.0m)】

(mg/L)

年度	予測結果									変化量					
	現　況 ①			バックグラウンド後 ②			大橋川改修後 ③			大橋川改修後－現　況 ③－①			大橋川改修後－ バックグラウンド後 ③－②		
	最大	平均	最小	最大	平均	最小	最大	平均	最小	最大	平均	最小	最大	平均	最小
H6	0.058	0.048	0.037	0.058	0.048	0.038	0.057	0.047	0.038	-0.001	-0.001	0.001	-0.001	-0.001	0.000
H7	0.080	0.052	0.040	0.079	0.052	0.040	0.078	0.052	0.040	-0.002	0.000	0.000	-0.001	0.000	0.000
H8	0.060	0.048	0.041	0.060	0.048	0.041	0.059	0.048	0.040	-0.001	0.000	-0.001	-0.001	0.000	-0.001
H9	0.091	0.050	0.039	0.090	0.050	0.040	0.089	0.050	0.040	-0.002	0.000	0.001	-0.001	0.000	0.000
H10	0.052	0.043	0.037	0.053	0.043	0.037	0.054	0.044	0.037	0.002	0.001	0.000	0.001	0.001	0.000
H11	0.057	0.046	0.038	0.057	0.046	0.039	0.057	0.047	0.039	0.000	0.001	0.001	0.000	0.001	0.000
H12	0.057	0.045	0.040	0.056	0.045	0.040	0.056	0.045	0.040	-0.001	0.000	0.000	0.000	0.000	0.000
H13	0.065	0.047	0.040	0.065	0.047	0.040	0.065	0.047	0.039	0.000	0.000	-0.001	0.000	0.000	-0.001
H14	0.046	0.040	0.035	0.047	0.040	0.035	0.047	0.041	0.035	0.001	0.001	0.000	0.000	0.001	0.000
H15	0.068	0.043	0.034	0.068	0.043	0.034	0.068	0.043	0.034	0.000	0.000	0.000	0.000	0.000	0.000
集計	0.091	0.046	0.034	0.090	0.046	0.034	0.089	0.046	0.034	-0.002	0.000	0.000	-0.001	0.000	0.000

※集計：最大=10ヶ年最大値，最小=10ヶ年最小値，平均=10ヶ年平均値

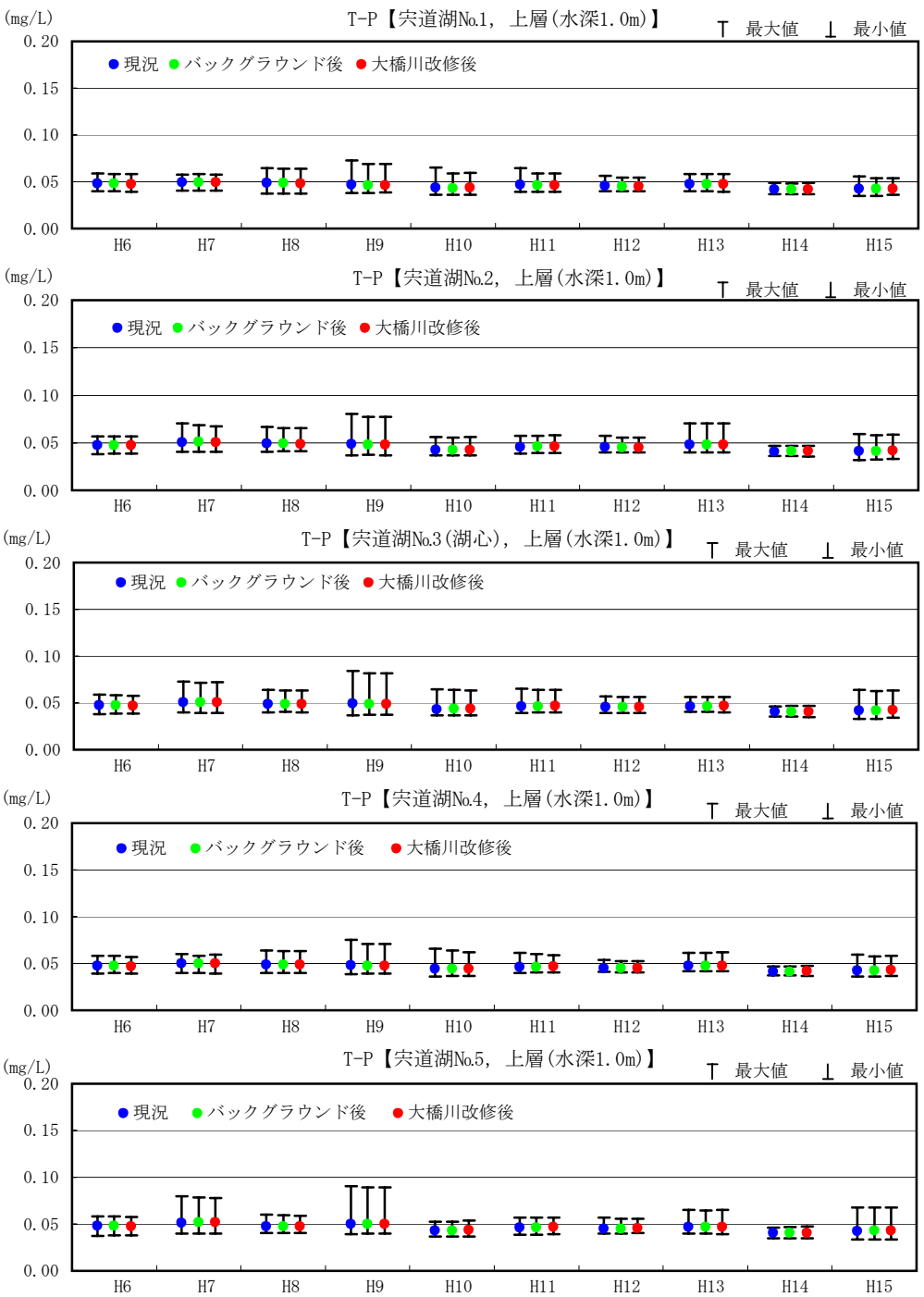

図6.1.1-406　現況及び大橋川改修後の総リン【宍道湖，年平均・最大・最小】

表6.1.1-719　現況及び大橋川改修後の総リン【松江，上層(水深1.0m)】

(mg/L)

年度	予測結果									変化量					
	現　況 ①			バックグラウンド後 ②			大橋川改修後 ③			大橋川改修後－現　況 ③－①			大橋川改修後－バックグラウンド後 ③－②		
	最大	平均	最小	最大	平均	最小	最大	平均	最小	最大	平均	最小	最大	平均	最小
H6	0.065	0.051	0.041	0.066	0.051	0.041	0.065	0.050	0.041	0.000	-0.001	0.000	-0.001	-0.001	0.000
H7	0.062	0.051	0.042	0.063	0.052	0.043	0.062	0.051	0.042	0.000	0.000	0.000	-0.001	-0.001	-0.001
H8	0.064	0.051	0.040	0.064	0.052	0.040	0.063	0.051	0.040	-0.001	0.000	0.000	-0.001	-0.001	0.000
H9	0.073	0.050	0.041	0.070	0.049	0.041	0.070	0.049	0.040	-0.003	-0.001	-0.001	0.000	0.000	-0.001
H10	0.068	0.047	0.038	0.063	0.047	0.038	0.063	0.047	0.038	-0.005	0.000	0.000	0.000	0.000	0.000
H11	0.066	0.050	0.042	0.062	0.051	0.043	0.061	0.050	0.042	-0.005	0.000	0.000	-0.001	-0.001	-0.001
H12	0.060	0.049	0.042	0.060	0.049	0.043	0.059	0.048	0.042	-0.001	-0.001	0.000	-0.001	-0.001	-0.001
H13	0.063	0.050	0.042	0.064	0.050	0.042	0.063	0.050	0.041	0.000	0.000	-0.001	-0.001	0.000	-0.001
H14	0.055	0.045	0.039	0.055	0.045	0.039	0.055	0.045	0.039	0.000	0.000	0.000	0.000	0.000	0.000
H15	0.057	0.045	0.038	0.055	0.046	0.039	0.055	0.046	0.039	-0.002	0.001	0.001	0.000	0.000	0.000
集計	0.073	0.049	0.038	0.070	0.049	0.038	0.070	0.049	0.038	-0.003	0.000	0.000	0.000	0.000	0.000

表6.1.1-720　現況及び大橋川改修後の総リン【大橋川中流，上層(水深1.0m)】

(mg/L)

年度	予測結果									変化量					
	現　況 ①			バックグラウンド後 ②			大橋川改修後 ③			大橋川改修後－現　況 ③－①			大橋川改修後－バックグラウンド後 ③－②		
	最大	平均	最小	最大	平均	最小	最大	平均	最小	最大	平均	最小	最大	平均	最小
H6	0.068	0.052	0.042	0.069	0.052	0.042	0.068	0.051	0.041	0.000	-0.001	-0.001	-0.001	-0.001	-0.001
H7	0.064	0.052	0.044	0.065	0.053	0.044	0.065	0.052	0.042	0.001	0.000	-0.002	0.000	-0.001	-0.002
H8	0.065	0.053	0.042	0.065	0.053	0.042	0.064	0.052	0.041	-0.001	-0.001	-0.001	-0.001	-0.001	-0.001
H9	0.073	0.051	0.042	0.070	0.051	0.042	0.070	0.050	0.041	-0.003	-0.001	-0.001	0.000	-0.001	-0.001
H10	0.071	0.049	0.040	0.066	0.049	0.039	0.066	0.048	0.039	-0.005	-0.001	-0.001	0.000	-0.001	0.000
H11	0.069	0.053	0.044	0.065	0.053	0.044	0.063	0.052	0.044	-0.006	-0.001	0.000	-0.002	-0.001	0.000
H12	0.062	0.051	0.044	0.063	0.051	0.044	0.062	0.050	0.043	0.000	-0.001	-0.001	-0.001	-0.001	-0.001
H13	0.065	0.052	0.043	0.066	0.051	0.043	0.065	0.051	0.042	0.000	-0.001	-0.001	-0.001	0.000	-0.001
H14	0.059	0.047	0.041	0.058	0.047	0.040	0.057	0.046	0.039	-0.002	-0.001	-0.002	-0.001	-0.001	-0.001
H15	0.057	0.047	0.040	0.056	0.047	0.040	0.056	0.047	0.040	-0.001	0.000	0.000	0.000	0.000	0.000
集計	0.073	0.051	0.040	0.070	0.051	0.039	0.070	0.050	0.039	-0.003	-0.001	-0.001	0.000	-0.001	0.000

表6.1.1-721　現況及び大橋川改修後の総リン【矢田，上層(水深1.0m)】

(mg/L)

年度	予測結果									変化量					
	現　況 ①			バックグラウンド後 ②			大橋川改修後 ③			大橋川改修後－現　況 ③－①			大橋川改修後－バックグラウンド後 ③－②		
	最大	平均	最小	最大	平均	最小	最大	平均	最小	最大	平均	最小	最大	平均	最小
H6	0.071	0.053	0.042	0.073	0.053	0.042	0.071	0.052	0.041	0.000	-0.001	-0.001	-0.002	-0.001	-0.001
H7	0.066	0.053	0.043	0.067	0.053	0.044	0.067	0.052	0.042	0.001	-0.001	-0.001	0.000	-0.001	-0.002
H8	0.067	0.053	0.042	0.068	0.054	0.042	0.066	0.053	0.042	-0.001	0.000	0.000	-0.002	-0.001	0.000
H9	0.074	0.052	0.043	0.072	0.052	0.043	0.072	0.051	0.042	-0.002	-0.001	-0.001	0.000	-0.001	-0.001
H10	0.073	0.050	0.040	0.069	0.050	0.040	0.068	0.049	0.040	-0.005	-0.001	0.000	-0.001	-0.001	0.000
H11	0.070	0.054	0.045	0.067	0.054	0.045	0.066	0.054	0.045	-0.004	0.000	0.000	-0.001	0.000	0.000
H12	0.065	0.052	0.044	0.066	0.052	0.044	0.065	0.052	0.043	0.000	0.000	-0.001	-0.001	0.000	-0.001
H13	0.067	0.052	0.043	0.068	0.053	0.043	0.067	0.052	0.042	0.000	0.000	-0.001	-0.001	-0.001	-0.001
H14	0.060	0.048	0.041	0.060	0.048	0.041	0.059	0.048	0.040	-0.001	0.000	-0.001	-0.001	0.000	-0.001
H15	0.059	0.048	0.040	0.058	0.048	0.041	0.057	0.048	0.041	-0.002	0.000	0.001	-0.001	0.000	0.000
集計	0.074	0.052	0.040	0.073	0.052	0.040	0.072	0.051	0.040	-0.002	-0.001	0.000	-0.001	-0.001	0.000

表6.1.1-722　現況及び大橋川改修後の総リン【剣先川中流，上層(水深1.0m)】

(mg/L)

年度	予測結果									変化量					
	現　況 ①			バックグラウンド後 ②			大橋川改修後 ③			大橋川改修後－現　況 ③－①			大橋川改修後－バックグラウンド後 ③－②		
	最大	平均	最小	最大	平均	最小	最大	平均	最小	最大	平均	最小	最大	平均	最小
H6	0.070	0.054	0.044	0.071	0.054	0.044	0.069	0.054	0.045	-0.001	0.000	0.001	-0.002	0.000	0.001
H7	0.064	0.053	0.045	0.065	0.054	0.045	0.065	0.054	0.044	0.001	0.001	-0.001	0.000	0.000	-0.001
H8	0.065	0.053	0.042	0.065	0.054	0.043	0.065	0.054	0.043	0.000	0.001	0.001	0.000	0.000	0.000
H9	0.074	0.052	0.044	0.071	0.052	0.043	0.074	0.053	0.044	0.000	0.001	0.000	0.003	0.001	0.001
H10	0.070	0.050	0.042	0.065	0.049	0.041	0.068	0.051	0.043	-0.002	0.001	0.001	0.003	0.002	0.002
H11	0.067	0.053	0.044	0.064	0.053	0.045	0.064	0.053	0.044	-0.003	0.000	0.000	0.000	0.000	-0.001
H12	0.062	0.051	0.045	0.062	0.051	0.045	0.062	0.052	0.044	0.000	0.001	-0.001	0.000	0.001	-0.001
H13	0.065	0.053	0.045	0.066	0.053	0.045	0.067	0.054	0.045	0.002	0.001	0.000	0.001	0.001	0.000
H14	0.058	0.048	0.042	0.057	0.048	0.042	0.058	0.050	0.043	0.000	0.002	0.001	0.001	0.002	0.001
H15	0.058	0.048	0.042	0.057	0.048	0.042	0.063	0.051	0.045	0.005	0.003	0.003	0.006	0.003	0.003
集計	0.074	0.052	0.042	0.071	0.052	0.041	0.074	0.053	0.043	0.000	0.001	0.001	0.003	0.001	0.002

※集計：最大=10ヶ年最大値，最小=10ヶ年最小値，平均=10ヶ年平均値

表6.1.1-723　現況及び大橋川改修後の総リン【手貝水門下流，上層(水深1.0m)】

(mg/L)

年度	予測結果									変化量					
	現　況 ①			バックグラウンド後 ②			大橋川改修後 ③			大橋川改修後－現　況 ③－①			大橋川改修後－ バックグラウンド後 ③－②		
	最大	平均	最小	最大	平均	最小	最大	平均	最小	最大	平均	最小	最大	平均	最小
H6	0.069	0.056	0.048	0.070	0.057	0.048	0.065	0.053	0.045	-0.004	-0.003	-0.003	-0.005	-0.004	-0.003
H7	0.065	0.055	0.047	0.065	0.056	0.047	0.063	0.052	0.044	-0.002	-0.003	-0.003	-0.002	-0.004	-0.003
H8	0.067	0.056	0.046	0.066	0.056	0.046	0.063	0.053	0.043	-0.004	-0.003	-0.003	-0.003	-0.003	-0.003
H9	0.075	0.055	0.048	0.071	0.055	0.048	0.071	0.052	0.045	-0.004	-0.003	-0.003	0.000	-0.003	-0.003
H10	0.072	0.053	0.047	0.067	0.053	0.047	0.066	0.050	0.044	-0.006	-0.003	-0.003	-0.001	-0.003	-0.003
H11	0.067	0.054	0.045	0.063	0.054	0.046	0.061	0.051	0.043	-0.006	-0.003	-0.002	-0.002	-0.003	-0.003
H12	0.063	0.053	0.048	0.063	0.053	0.048	0.061	0.050	0.044	-0.002	-0.003	-0.004	-0.002	-0.003	-0.004
H13	0.067	0.056	0.049	0.067	0.056	0.049	0.065	0.053	0.045	-0.002	-0.003	-0.004	-0.002	-0.003	-0.004
H14	0.059	0.052	0.047	0.059	0.052	0.048	0.058	0.050	0.045	-0.001	-0.002	-0.002	-0.001	-0.002	-0.003
H15	0.060	0.051	0.046	0.059	0.052	0.046	0.058	0.050	0.045	-0.002	-0.001	-0.001	-0.001	-0.002	-0.001
集計	0.075	0.054	0.045	0.071	0.054	0.046	0.071	0.051	0.043	-0.004	-0.003	-0.002	0.000	-0.003	-0.003

※集計：最大=10ヶ年最大値，最小=10ヶ年最小値，平均=10ヶ年平均値

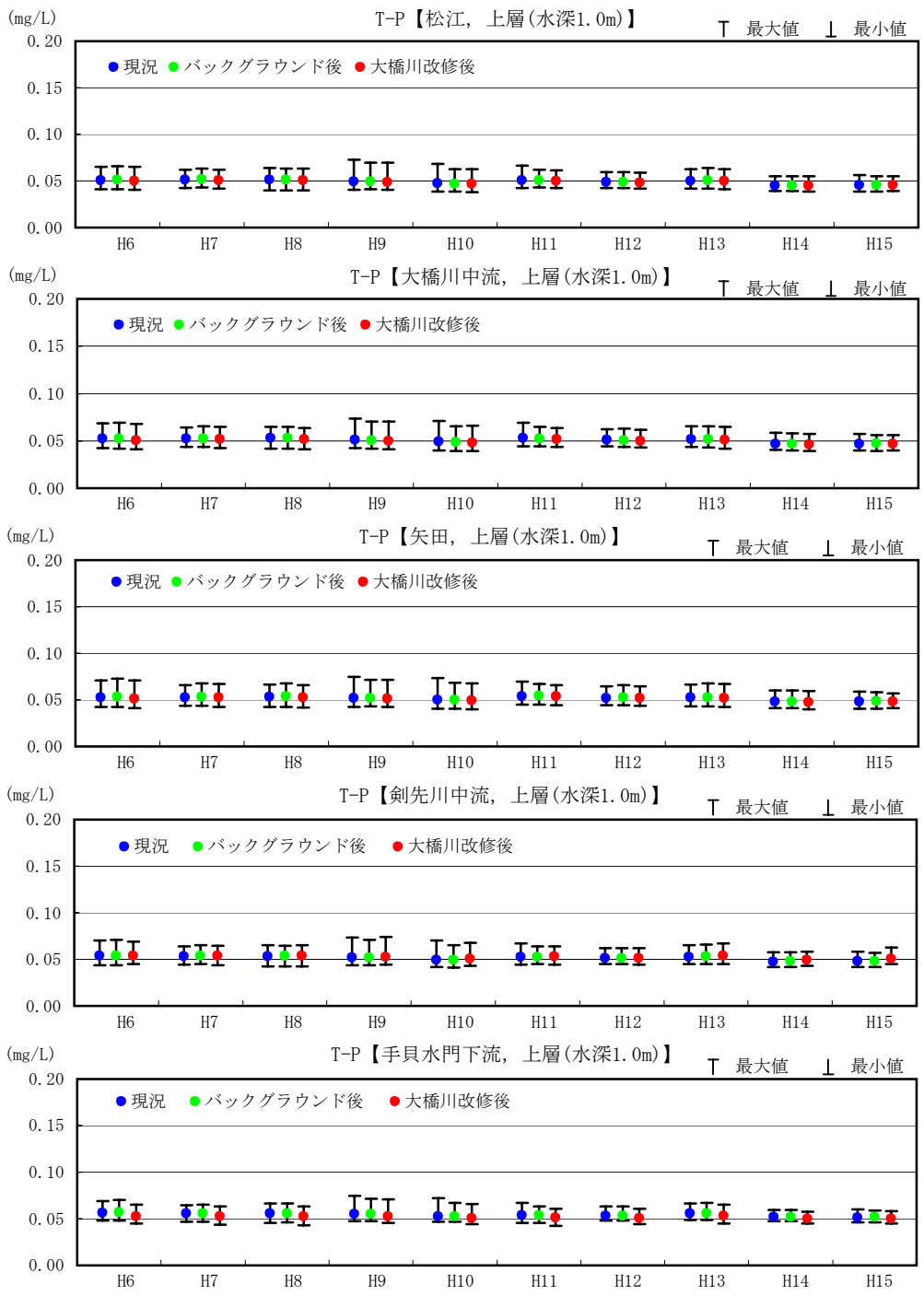

図6.1.1-407　現況及び大橋川改修後の総リン【大橋川，年平均・最大・最小】

表6.1.1-724　現況及び大橋川改修後の総リン【大橋川河口，上層(水深1.0m)】

(mg/L)

年度	予測結果									変化量					
	現　況 ①			バックグラウンド後 ②			大橋川改修後 ③			大橋川改修後－現　況 ③－①			大橋川改修後－バックグラウンド後 ③－②		
	最大	平均	最小	最大	平均	最小	最大	平均	最小	最大	平均	最小	最大	平均	最小
H6	0.076	0.053	0.042	0.079	0.054	0.041	0.075	0.052	0.041	-0.001	-0.001	-0.001	-0.004	-0.002	0.000
H7	0.068	0.053	0.044	0.071	0.054	0.044	0.069	0.052	0.042	0.001	-0.001	-0.002	-0.002	-0.002	-0.002
H8	0.070	0.054	0.043	0.072	0.055	0.043	0.069	0.053	0.042	-0.001	-0.001	-0.001	-0.003	-0.002	-0.001
H9	0.075	0.054	0.043	0.073	0.054	0.043	0.074	0.053	0.043	-0.001	-0.001	0.000	0.001	-0.001	0.000
H10	0.078	0.053	0.042	0.075	0.053	0.042	0.074	0.052	0.041	-0.004	-0.001	-0.001	-0.001	-0.001	-0.001
H11	0.071	0.056	0.046	0.073	0.057	0.046	0.071	0.056	0.044	0.000	0.000	-0.002	-0.002	-0.001	-0.002
H12	0.069	0.054	0.044	0.071	0.055	0.045	0.069	0.053	0.043	0.000	-0.001	-0.001	-0.002	-0.002	-0.002
H13	0.069	0.054	0.043	0.071	0.054	0.043	0.072	0.053	0.041	0.003	-0.001	-0.002	0.001	-0.001	-0.002
H14	0.063	0.050	0.042	0.066	0.051	0.042	0.064	0.049	0.040	0.001	-0.001	-0.002	-0.002	-0.002	-0.002
H15	0.061	0.050	0.042	0.062	0.051	0.042	0.061	0.050	0.042	0.000	0.000	0.000	-0.001	-0.001	0.000
集計	0.078	0.053	0.042	0.079	0.054	0.041	0.075	0.052	0.040	-0.003	-0.001	-0.002	-0.004	-0.002	-0.001

表6.1.1-725　現況及び大橋川改修後の総リン【意東，上層(水深1.0m)】

(mg/L)

年度	予測結果									変化量					
	現　況 ①			バックグラウンド後 ②			大橋川改修後 ③			大橋川改修後－現　況 ③－①			大橋川改修後－バックグラウンド後 ③－②		
	最大	平均	最小	最大	平均	最小	最大	平均	最小	最大	平均	最小	最大	平均	最小
H6	0.075	0.052	0.041	0.079	0.052	0.040	0.074	0.051	0.040	-0.001	-0.001	-0.001	-0.005	-0.001	0.000
H7	0.067	0.052	0.042	0.069	0.052	0.042	0.068	0.051	0.041	0.001	-0.001	-0.001	-0.001	-0.001	-0.001
H8	0.069	0.053	0.042	0.071	0.053	0.042	0.069	0.052	0.041	0.000	-0.001	-0.001	-0.002	-0.001	-0.001
H9	0.074	0.053	0.042	0.072	0.053	0.042	0.071	0.052	0.041	-0.003	-0.001	-0.001	-0.001	-0.001	-0.001
H10	0.076	0.052	0.042	0.074	0.052	0.041	0.073	0.051	0.040	-0.003	-0.001	-0.002	-0.001	-0.001	-0.001
H11	0.071	0.055	0.044	0.074	0.057	0.044	0.072	0.055	0.043	0.001	0.000	-0.001	-0.002	-0.002	-0.001
H12	0.068	0.053	0.044	0.070	0.054	0.044	0.068	0.053	0.043	0.000	0.000	-0.001	-0.002	-0.001	-0.001
H13	0.070	0.053	0.042	0.072	0.053	0.041	0.071	0.052	0.040	0.001	-0.001	-0.002	-0.001	-0.001	-0.001
H14	0.063	0.049	0.041	0.066	0.050	0.041	0.065	0.049	0.040	0.002	0.000	-0.001	-0.001	-0.001	-0.001
H15	0.059	0.049	0.041	0.059	0.049	0.041	0.058	0.048	0.040	-0.001	-0.001	-0.001	-0.001	-0.001	-0.001
集計	0.076	0.052	0.041	0.079	0.053	0.040	0.074	0.051	0.040	-0.002	-0.001	-0.001	-0.005	-0.002	0.000

表6.1.1-726　現況及び大橋川改修後の総リン【飯梨川河口，上層(水深1.0m)】

(mg/L)

年度	予測結果									変化量					
	現　況 ①			バックグラウンド後 ②			大橋川改修後 ③			大橋川改修後－現　況 ③－①			大橋川改修後－バックグラウンド後 ③－②		
	最大	平均	最小	最大	平均	最小	最大	平均	最小	最大	平均	最小	最大	平均	最小
H6	0.074	0.052	0.042	0.073	0.052	0.042	0.072	0.051	0.041	-0.002	-0.001	-0.001	-0.001	-0.001	-0.001
H7	0.066	0.052	0.044	0.067	0.053	0.045	0.066	0.052	0.044	0.000	0.000	0.000	-0.001	-0.001	-0.001
H8	0.070	0.054	0.044	0.071	0.054	0.044	0.070	0.054	0.043	0.000	0.000	-0.001	-0.001	0.000	-0.001
H9	0.066	0.052	0.044	0.066	0.052	0.045	0.066	0.052	0.044	0.000	0.000	0.000	0.000	0.000	-0.001
H10	0.073	0.051	0.043	0.074	0.052	0.043	0.073	0.051	0.042	0.000	0.000	-0.001	-0.001	-0.001	-0.001
H11	0.083	0.059	0.042	0.085	0.060	0.042	0.085	0.059	0.041	0.002	0.000	-0.001	0.000	-0.001	-0.001
H12	0.071	0.055	0.045	0.072	0.055	0.046	0.071	0.055	0.045	0.000	0.000	0.000	-0.001	0.000	-0.001
H13	0.072	0.052	0.043	0.073	0.053	0.043	0.073	0.052	0.043	0.001	0.000	0.000	0.000	-0.001	0.000
H14	0.066	0.050	0.042	0.067	0.050	0.042	0.066	0.050	0.042	0.000	0.000	0.000	-0.001	0.000	0.000
H15	0.057	0.048	0.041	0.057	0.049	0.042	0.057	0.048	0.041	0.000	0.000	0.000	0.000	-0.001	-0.001
集計	0.083	0.053	0.041	0.085	0.053	0.042	0.085	0.052	0.041	0.002	-0.001	0.000	0.000	-0.001	-0.001

表6.1.1-727　現況及び大橋川改修後の総リン【安来港沖，上層(水深1.0m)】

(mg/L)

年度	予測結果									変化量					
	現　況 ①			バックグラウンド後 ②			大橋川改修後 ③			大橋川改修後－現　況 ③－①			大橋川改修後－バックグラウンド後 ③－②		
	最大	平均	最小	最大	平均	最小	最大	平均	最小	最大	平均	最小	最大	平均	最小
H6	0.088	0.058	0.045	0.088	0.058	0.045	0.087	0.057	0.044	-0.001	-0.001	-0.001	-0.001	-0.001	-0.001
H7	0.077	0.058	0.048	0.078	0.058	0.048	0.077	0.057	0.047	0.000	-0.001	-0.001	-0.001	-0.001	-0.001
H8	0.081	0.059	0.046	0.082	0.059	0.046	0.081	0.059	0.045	0.000	0.000	-0.001	-0.001	0.000	-0.001
H9	0.080	0.059	0.048	0.080	0.059	0.048	0.081	0.059	0.047	0.001	0.000	-0.001	0.001	0.000	-0.001
H10	0.088	0.057	0.045	0.089	0.058	0.045	0.089	0.057	0.044	0.001	0.000	-0.001	0.000	-0.001	-0.001
H11	0.138	0.066	0.044	0.140	0.067	0.044	0.139	0.066	0.043	0.001	0.000	-0.001	-0.001	-0.001	-0.001
H12	0.084	0.063	0.052	0.084	0.064	0.052	0.083	0.063	0.052	-0.001	0.000	0.000	-0.001	-0.001	0.000
H13	0.082	0.057	0.045	0.083	0.057	0.045	0.083	0.057	0.045	0.001	0.000	0.000	0.000	0.000	0.000
H14	0.073	0.054	0.044	0.073	0.055	0.044	0.074	0.054	0.044	0.001	0.000	0.000	0.001	-0.001	0.000
H15	0.064	0.054	0.046	0.065	0.055	0.046	0.064	0.054	0.046	0.000	0.000	0.000	-0.001	-0.001	0.000
集計	0.138	0.059	0.044	0.140	0.059	0.044	0.139	0.058	0.043	0.001	-0.001	-0.001	-0.001	-0.001	-0.001

※集計：最大=10ヶ年最大値，最小=10ヶ年最小値，平均=10ヶ年平均値

表6.1.1-728　現況及び大橋川改修後の総リン【羽入，上層(水深1.0m)】

(mg/L)

年度	予測結果									変化量					
	現　況 ①			バックグラウンド後 ②			大橋川改修後 ③			大橋川改修後－現　況 ③－①			大橋川改修後－バックグラウンド後 ③－②		
	最大	平均	最小	最大	平均	最小	最大	平均	最小	最大	平均	最小	最大	平均	最小
H6	0.077	0.052	0.041	0.078	0.052	0.041	0.073	0.050	0.040	-0.004	-0.002	-0.001	-0.005	-0.002	-0.001
H7	0.067	0.051	0.042	0.067	0.051	0.042	0.065	0.050	0.042	-0.002	-0.001	0.000	-0.002	-0.001	0.000
H8	0.069	0.053	0.042	0.070	0.053	0.042	0.068	0.052	0.041	-0.001	-0.001	-0.001	-0.002	-0.001	-0.001
H9	0.067	0.052	0.042	0.066	0.052	0.042	0.065	0.051	0.041	-0.002	-0.001	-0.001	-0.001	-0.001	-0.001
H10	0.073	0.051	0.040	0.073	0.051	0.040	0.072	0.051	0.039	-0.001	0.000	-0.001	-0.001	0.000	-0.001
H11	0.074	0.058	0.043	0.079	0.060	0.042	0.078	0.059	0.041	0.004	0.001	-0.002	-0.001	-0.001	-0.001
H12	0.069	0.054	0.043	0.070	0.054	0.043	0.069	0.053	0.042	0.000	-0.001	-0.001	-0.001	-0.001	-0.001
H13	0.071	0.052	0.042	0.072	0.052	0.042	0.072	0.051	0.041	0.001	-0.001	-0.001	0.000	-0.001	-0.001
H14	0.065	0.049	0.042	0.065	0.049	0.041	0.065	0.048	0.040	0.000	-0.001	-0.002	0.000	-0.001	-0.001
H15	0.057	0.048	0.041	0.057	0.047	0.041	0.056	0.047	0.040	-0.001	-0.001	-0.001	-0.001	0.000	-0.001
集計	0.077	0.052	0.040	0.079	0.052	0.040	0.078	0.051	0.039	0.001	-0.001	-0.001	-0.001	-0.001	-0.001

表6.1.1-729　現況及び大橋川改修後の総リン【中海湖心，上層(水深1.0m)】

(mg/L)

年度	予測結果									変化量					
	現　況 ①			バックグラウンド後 ②			大橋川改修後 ③			大橋川改修後－現　況 ③－①			大橋川改修後－バックグラウンド後 ③－②		
	最大	平均	最小	最大	平均	最小	最大	平均	最小	最大	平均	最小	最大	平均	最小
H6	0.073	0.051	0.040	0.075	0.051	0.040	0.070	0.049	0.040	-0.003	-0.002	0.000	-0.005	-0.002	0.000
H7	0.067	0.051	0.041	0.067	0.051	0.042	0.066	0.050	0.041	-0.001	-0.001	0.000	-0.001	-0.001	-0.001
H8	0.068	0.052	0.042	0.069	0.052	0.042	0.068	0.051	0.041	0.000	-0.001	-0.001	-0.001	-0.001	-0.001
H9	0.071	0.052	0.041	0.069	0.051	0.041	0.068	0.051	0.041	-0.003	-0.001	0.000	-0.001	0.000	0.000
H10	0.073	0.050	0.041	0.071	0.050	0.041	0.071	0.050	0.040	-0.002	0.000	-0.001	0.000	0.000	-0.001
H11	0.070	0.055	0.043	0.072	0.055	0.042	0.071	0.054	0.041	0.001	-0.001	-0.002	-0.001	-0.001	-0.001
H12	0.068	0.052	0.043	0.068	0.052	0.043	0.067	0.051	0.042	-0.001	-0.001	-0.001	-0.001	-0.001	-0.001
H13	0.071	0.052	0.041	0.072	0.052	0.041	0.072	0.051	0.040	0.001	-0.001	-0.001	0.000	-0.001	-0.001
H14	0.063	0.048	0.041	0.064	0.048	0.041	0.063	0.048	0.040	0.000	0.000	-0.001	-0.001	0.000	-0.001
H15	0.056	0.048	0.040	0.056	0.047	0.040	0.055	0.047	0.040	-0.001	-0.001	0.000	-0.001	0.000	0.000
集計	0.073	0.051	0.040	0.075	0.051	0.040	0.072	0.050	0.040	-0.001	-0.001	0.000	-0.003	-0.001	0.000

表6.1.1-730　現況及び大橋川改修後の総リン【米子湾中央，上層(水深1.0m)】

(mg/L)

年度	予測結果									変化量					
	現　況 ①			バックグラウンド後 ②			大橋川改修後 ③			大橋川改修後－現　況 ③－①			大橋川改修後－バックグラウンド後 ③－②		
	最大	平均	最小	最大	平均	最小	最大	平均	最小	最大	平均	最小	最大	平均	最小
H6	0.102	0.066	0.050	0.102	0.066	0.049	0.100	0.065	0.049	-0.002	-0.001	-0.001	-0.002	-0.001	0.000
H7	0.092	0.069	0.054	0.093	0.069	0.054	0.092	0.068	0.053	0.000	-0.001	-0.001	-0.001	-0.001	-0.001
H8	0.097	0.069	0.051	0.098	0.069	0.051	0.097	0.068	0.050	0.000	-0.001	-0.001	-0.001	-0.001	-0.001
H9	0.107	0.070	0.052	0.108	0.070	0.052	0.108	0.070	0.051	0.001	0.000	-0.001	0.000	0.000	-0.001
H10	0.116	0.068	0.051	0.116	0.068	0.051	0.116	0.067	0.050	0.000	-0.001	-0.001	0.000	-0.001	-0.001
H11	0.190	0.079	0.048	0.190	0.079	0.048	0.188	0.078	0.047	-0.002	-0.001	-0.001	-0.002	-0.001	-0.001
H12	0.101	0.078	0.057	0.101	0.078	0.058	0.100	0.077	0.057	-0.001	-0.001	0.000	-0.001	-0.001	-0.001
H13	0.095	0.067	0.053	0.095	0.067	0.053	0.095	0.067	0.052	0.000	0.000	-0.001	0.000	0.000	-0.001
H14	0.084	0.062	0.050	0.085	0.063	0.050	0.085	0.062	0.050	0.001	0.000	0.000	0.000	-0.001	0.000
H15	0.083	0.065	0.054	0.083	0.065	0.054	0.083	0.065	0.054	0.000	0.000	0.000	0.000	0.000	0.000
集計	0.190	0.069	0.048	0.190	0.069	0.048	0.188	0.069	0.047	-0.002	0.000	-0.001	-0.002	0.000	-0.001

表6.1.1-731　現況及び大橋川改修後の総リン【葭津，上層(水深1.0m)】

(mg/L)

年度	予測結果									変化量					
	現　況 ①			バックグラウンド後 ②			大橋川改修後 ③			大橋川改修後－現　況 ③－①			大橋川改修後－バックグラウンド後 ③－②		
	最大	平均	最小	最大	平均	最小	最大	平均	最小	最大	平均	最小	最大	平均	最小
H6	0.078	0.052	0.041	0.079	0.052	0.041	0.076	0.051	0.041	-0.002	-0.001	0.000	-0.003	-0.001	0.000
H7	0.066	0.052	0.044	0.067	0.052	0.044	0.066	0.051	0.043	0.000	-0.001	-0.001	-0.001	-0.001	-0.001
H8	0.071	0.054	0.044	0.072	0.054	0.044	0.071	0.054	0.043	0.000	0.000	-0.001	-0.001	0.000	-0.001
H9	0.068	0.053	0.045	0.068	0.053	0.045	0.068	0.053	0.044	0.000	0.000	-0.001	0.000	0.000	-0.001
H10	0.079	0.052	0.042	0.080	0.052	0.043	0.081	0.052	0.042	0.002	0.000	0.000	0.001	0.000	-0.001
H11	0.090	0.057	0.041	0.092	0.058	0.041	0.092	0.057	0.041	0.002	0.000	0.000	0.000	-0.001	0.000
H12	0.073	0.055	0.045	0.074	0.055	0.045	0.073	0.054	0.045	0.000	-0.001	0.000	-0.001	-0.001	0.000
H13	0.074	0.052	0.042	0.075	0.052	0.042	0.075	0.052	0.042	0.001	0.000	0.000	0.000	0.000	0.000
H14	0.066	0.049	0.041	0.067	0.050	0.041	0.067	0.049	0.041	0.001	0.000	0.000	0.000	-0.001	0.000
H15	0.056	0.049	0.042	0.057	0.049	0.042	0.057	0.048	0.041	0.001	-0.001	-0.001	0.000	-0.001	-0.001
集計	0.090	0.053	0.041	0.092	0.053	0.041	0.092	0.052	0.041	0.002	-0.001	0.000	0.000	-0.001	0.000

※集計：最大=10ヶ年最大値，最小=10ヶ年最小値，平均=10ヶ年平均値

表6.1.1-732　現況及び大橋川改修後の総リン【渡町，上層(水深1.0m)】

(mg/L)

年度	予測結果									変化量					
	現　況 ①			バックグラウンド後 ②			大橋川改修後 ③			大橋川改修後－現　況 ③－①			大橋川改修後－バックグラウンド後 ③－②		
	最大	平均	最小	最大	平均	最小	最大	平均	最小	最大	平均	最小	最大	平均	最小
H6	0.071	0.050	0.041	0.071	0.050	0.041	0.068	0.049	0.040	-0.003	-0.001	-0.001	-0.003	-0.001	-0.001
H7	0.064	0.050	0.042	0.064	0.050	0.042	0.064	0.049	0.041	0.000	-0.001	-0.001	0.000	-0.001	-0.001
H8	0.067	0.052	0.043	0.069	0.053	0.043	0.068	0.052	0.042	0.001	0.000	-0.001	-0.001	-0.001	-0.001
H9	0.069	0.052	0.042	0.067	0.052	0.042	0.066	0.051	0.041	-0.003	-0.001	-0.001	-0.001	-0.001	-0.001
H10	0.072	0.049	0.041	0.071	0.049	0.041	0.071	0.049	0.040	-0.001	0.000	-0.001	0.000	0.000	-0.001
H11	0.071	0.054	0.042	0.071	0.054	0.042	0.071	0.053	0.041	0.000	-0.001	-0.001	0.000	-0.001	-0.001
H12	0.067	0.052	0.042	0.068	0.052	0.042	0.067	0.051	0.041	0.000	-0.001	-0.001	-0.001	-0.001	-0.001
H13	0.069	0.051	0.041	0.070	0.051	0.041	0.070	0.050	0.040	0.001	-0.001	-0.001	0.000	-0.001	-0.001
H14	0.061	0.048	0.041	0.062	0.048	0.040	0.062	0.047	0.040	0.001	-0.001	-0.001	0.000	-0.001	0.000
H15	0.054	0.047	0.041	0.055	0.047	0.041	0.054	0.046	0.040	0.000	-0.001	-0.001	-0.001	-0.001	-0.001
集計	0.072	0.051	0.041	0.071	0.051	0.040	0.071	0.050	0.040	-0.001	-0.001	-0.001	0.000	-0.001	0.000

表6.1.1-733　現況及び大橋川改修後の総リン【大海崎，上層(水深1.0m)】

(mg/L)

年度	予測結果									変化量					
	現　況 ①			バックグラウンド後 ②			大橋川改修後 ③			大橋川改修後－現　況 ③－①			大橋川改修後－バックグラウンド後 ③－②		
	最大	平均	最小	最大	平均	最小	最大	平均	最小	最大	平均	最小	最大	平均	最小
H6	0.070	0.052	0.040	0.070	0.049	0.039	0.068	0.048	0.039	-0.002	-0.004	-0.001	-0.002	-0.001	0.000
H7	0.062	0.051	0.042	0.062	0.049	0.041	0.063	0.049	0.041	0.001	-0.002	-0.001	0.001	0.000	0.000
H8	0.062	0.052	0.042	0.066	0.050	0.041	0.065	0.050	0.041	0.003	-0.002	-0.001	-0.001	0.000	0.000
H9	0.059	0.051	0.042	0.061	0.049	0.040	0.061	0.049	0.040	0.002	-0.002	-0.002	0.000	0.000	0.000
H10	0.062	0.050	0.043	0.065	0.048	0.040	0.065	0.048	0.039	0.003	-0.002	-0.004	0.000	0.000	-0.001
H11	0.065	0.052	0.044	0.065	0.051	0.043	0.065	0.051	0.042	0.000	-0.001	-0.002	0.000	0.000	-0.001
H12	0.064	0.053	0.042	0.067	0.051	0.043	0.066	0.050	0.042	0.002	-0.003	0.000	-0.001	-0.001	-0.001
H13	0.064	0.051	0.043	0.067	0.050	0.039	0.067	0.050	0.039	0.003	-0.001	-0.004	0.000	0.000	0.000
H14	0.062	0.050	0.041	0.059	0.047	0.040	0.059	0.047	0.040	-0.003	-0.003	-0.001	0.000	0.000	0.000
H15	0.053	0.048	0.042	0.054	0.046	0.040	0.054	0.046	0.040	0.001	-0.002	-0.002	0.000	0.000	0.000
集計	0.070	0.051	0.040	0.070	0.049	0.039	0.068	0.049	0.039	-0.002	-0.002	-0.001	-0.002	0.000	0.000

表6.1.1-734　現況及び大橋川改修後の総リン【西部承水路，上層(水深1.0m)】

(mg/L)

年度	予測結果									変化量					
	現　況 ①			バックグラウンド後 ②			大橋川改修後 ③			大橋川改修後－現　況 ③－①			大橋川改修後－バックグラウンド後 ③－②		
	最大	平均	最小	最大	平均	最小	最大	平均	最小	最大	平均	最小	最大	平均	最小
H6	0.071	0.054	0.043	0.065	0.048	0.039	0.063	0.047	0.039	-0.008	-0.007	-0.004	-0.002	-0.001	0.000
H7	0.065	0.053	0.045	0.060	0.048	0.040	0.059	0.048	0.039	-0.006	-0.005	-0.006	-0.001	0.000	-0.001
H8	0.066	0.054	0.044	0.064	0.050	0.041	0.062	0.049	0.040	-0.004	-0.005	-0.004	-0.002	-0.001	-0.001
H9	0.064	0.054	0.045	0.062	0.049	0.040	0.061	0.048	0.039	-0.003	-0.006	-0.006	-0.001	-0.001	-0.001
H10	0.069	0.052	0.045	0.064	0.048	0.041	0.064	0.047	0.040	-0.005	-0.005	-0.005	0.000	-0.001	-0.001
H11	0.069	0.055	0.046	0.063	0.051	0.042	0.061	0.050	0.042	-0.008	-0.005	-0.004	-0.002	-0.001	0.000
H12	0.069	0.055	0.046	0.064	0.050	0.042	0.062	0.049	0.041	-0.007	-0.006	-0.005	-0.002	-0.001	-0.001
H13	0.067	0.053	0.045	0.065	0.049	0.039	0.064	0.049	0.039	-0.003	-0.004	-0.006	-0.001	0.000	0.000
H14	0.063	0.051	0.044	0.058	0.047	0.040	0.057	0.046	0.039	-0.006	-0.005	-0.005	-0.001	-0.001	-0.001
H15	0.057	0.050	0.045	0.053	0.046	0.040	0.052	0.045	0.039	-0.005	-0.005	-0.006	-0.001	-0.001	-0.001
集計	0.071	0.053	0.043	0.065	0.049	0.039	0.064	0.048	0.039	-0.007	-0.005	-0.004	-0.001	-0.001	0.000

表6.1.1-735　現況及び大橋川改修後の総リン【宮ヶ鼻，上層(水深1.0m)】

(mg/L)

年度	予測結果									変化量					
	現　況 ①			バックグラウンド後 ②			大橋川改修後 ③			大橋川改修後－現　況 ③－①			大橋川改修後－バックグラウンド後 ③－②		
	最大	平均	最小	最大	平均	最小	最大	平均	最小	最大	平均	最小	最大	平均	最小
H6	0.071	0.054	0.043	0.063	0.047	0.038	0.062	0.046	0.038	-0.009	-0.008	-0.005	-0.001	-0.001	0.000
H7	0.066	0.053	0.044	0.057	0.047	0.040	0.056	0.046	0.039	-0.010	-0.007	-0.005	-0.001	-0.001	-0.001
H8	0.065	0.054	0.045	0.060	0.048	0.039	0.058	0.047	0.039	-0.007	-0.007	-0.006	-0.002	-0.001	0.000
H9	0.064	0.054	0.044	0.059	0.048	0.039	0.059	0.047	0.039	-0.005	-0.007	-0.005	0.000	-0.001	0.000
H10	0.065	0.051	0.044	0.061	0.046	0.040	0.060	0.046	0.039	-0.005	-0.005	-0.005	-0.001	0.000	-0.001
H11	0.068	0.055	0.047	0.060	0.049	0.041	0.059	0.048	0.041	-0.009	-0.007	-0.006	-0.001	-0.001	0.000
H12	0.068	0.055	0.045	0.060	0.048	0.040	0.059	0.047	0.040	-0.009	-0.008	-0.005	-0.001	-0.001	0.000
H13	0.065	0.053	0.045	0.063	0.048	0.039	0.062	0.047	0.039	-0.003	-0.006	-0.006	-0.001	-0.001	0.000
H14	0.062	0.051	0.043	0.056	0.046	0.039	0.055	0.045	0.038	-0.007	-0.006	-0.005	-0.001	-0.001	-0.001
H15	0.056	0.050	0.043	0.051	0.045	0.040	0.051	0.045	0.039	-0.005	-0.005	-0.004	0.000	0.000	-0.001
集計	0.071	0.053	0.043	0.063	0.047	0.038	0.062	0.046	0.038	-0.009	-0.007	-0.005	-0.001	-0.001	0.000

※集計：最大=10ヶ年最大値，最小=10ヶ年最小値，平均=10ヶ年平均値

表6.1.1-736　現況及び大橋川改修後の総リン【北部承水路，上層(水深1.0m)】

(mg/L)

年度	予測結果									変化量					
	現　況 ①			バックグラウンド後 ②			大橋川改修後 ③			大橋川改修後－現　況 ③－①			大橋川改修後－バックグラウンド後 ③－②		
	最大	平均	最小	最大	平均	最小	最大	平均	最小	最大	平均	最小	最大	平均	最小
H6	0.063	0.045	0.038	0.063	0.045	0.038	0.061	0.045	0.037	-0.002	0.000	-0.001	-0.002	0.000	-0.001
H7	0.055	0.045	0.039	0.055	0.045	0.039	0.054	0.045	0.038	-0.001	0.000	-0.001	-0.001	0.000	-0.001
H8	0.059	0.047	0.040	0.058	0.047	0.040	0.057	0.046	0.039	-0.002	-0.001	-0.001	-0.001	-0.001	-0.001
H9	0.062	0.048	0.039	0.059	0.047	0.039	0.058	0.046	0.038	-0.004	-0.002	-0.001	-0.001	-0.001	-0.001
H10	0.064	0.045	0.039	0.062	0.045	0.039	0.061	0.045	0.039	-0.003	0.000	0.000	-0.001	0.000	0.000
H11	0.063	0.048	0.039	0.059	0.048	0.040	0.059	0.047	0.039	-0.004	-0.001	0.000	0.000	-0.001	-0.001
H12	0.060	0.047	0.039	0.059	0.047	0.039	0.058	0.046	0.039	-0.002	-0.001	0.000	-0.001	-0.001	0.000
H13	0.062	0.047	0.038	0.061	0.046	0.038	0.060	0.046	0.037	-0.002	-0.001	-0.001	-0.001	0.000	-0.001
H14	0.054	0.044	0.038	0.055	0.044	0.038	0.054	0.044	0.037	0.000	0.000	-0.001	-0.001	0.000	-0.001
H15	0.050	0.044	0.039	0.049	0.044	0.038	0.048	0.043	0.038	-0.002	-0.001	-0.001	-0.001	-0.001	0.000
集計	0.064	0.046	0.038	0.063	0.046	0.038	0.061	0.045	0.037	-0.003	-0.001	-0.001	-0.002	-0.001	-0.001

表6.1.1-737　現況及び大橋川改修後の総リン【境水道中央，上層(水深1.0m)】

(mg/L)

年度	予測結果									変化量					
	現　況 ①			バックグラウンド後 ②			大橋川改修後 ③			大橋川改修後－現　況 ③－①			大橋川改修後－バックグラウンド後 ③－②		
	最大	平均	最小	最大	平均	最小	最大	平均	最小	最大	平均	最小	最大	平均	最小
H6	0.059	0.044	0.037	0.059	0.044	0.037	0.058	0.043	0.037	-0.001	-0.001	0.000	-0.001	-0.001	0.000
H7	0.052	0.044	0.039	0.053	0.044	0.039	0.052	0.044	0.039	0.000	0.000	0.000	-0.001	0.000	0.000
H8	0.056	0.046	0.039	0.056	0.046	0.039	0.056	0.046	0.039	0.000	0.000	0.000	0.000	0.000	0.000
H9	0.062	0.047	0.039	0.060	0.047	0.039	0.059	0.047	0.038	-0.003	0.000	-0.001	-0.001	0.000	-0.001
H10	0.062	0.044	0.039	0.062	0.045	0.039	0.062	0.044	0.039	0.000	0.000	0.000	0.000	-0.001	0.000
H11	0.061	0.047	0.039	0.060	0.047	0.039	0.060	0.047	0.039	-0.001	0.000	0.000	0.000	0.000	0.000
H12	0.058	0.045	0.039	0.059	0.046	0.039	0.058	0.045	0.039	0.000	0.000	0.000	-0.001	-0.001	0.000
H13	0.059	0.046	0.038	0.060	0.046	0.038	0.060	0.046	0.038	0.001	0.000	0.000	0.000	0.000	0.000
H14	0.050	0.043	0.038	0.051	0.043	0.038	0.050	0.043	0.038	0.000	0.000	0.000	-0.001	0.000	0.000
H15	0.049	0.043	0.039	0.049	0.043	0.039	0.049	0.043	0.039	0.000	0.000	0.000	0.000	0.000	0.000
集計	0.062	0.045	0.037	0.062	0.045	0.037	0.062	0.045	0.037	0.000	0.000	0.000	0.000	0.000	0.000

※集計：最大=10ヶ年最大値，最小=10ヶ年最小値，平均=10ヶ年平均値

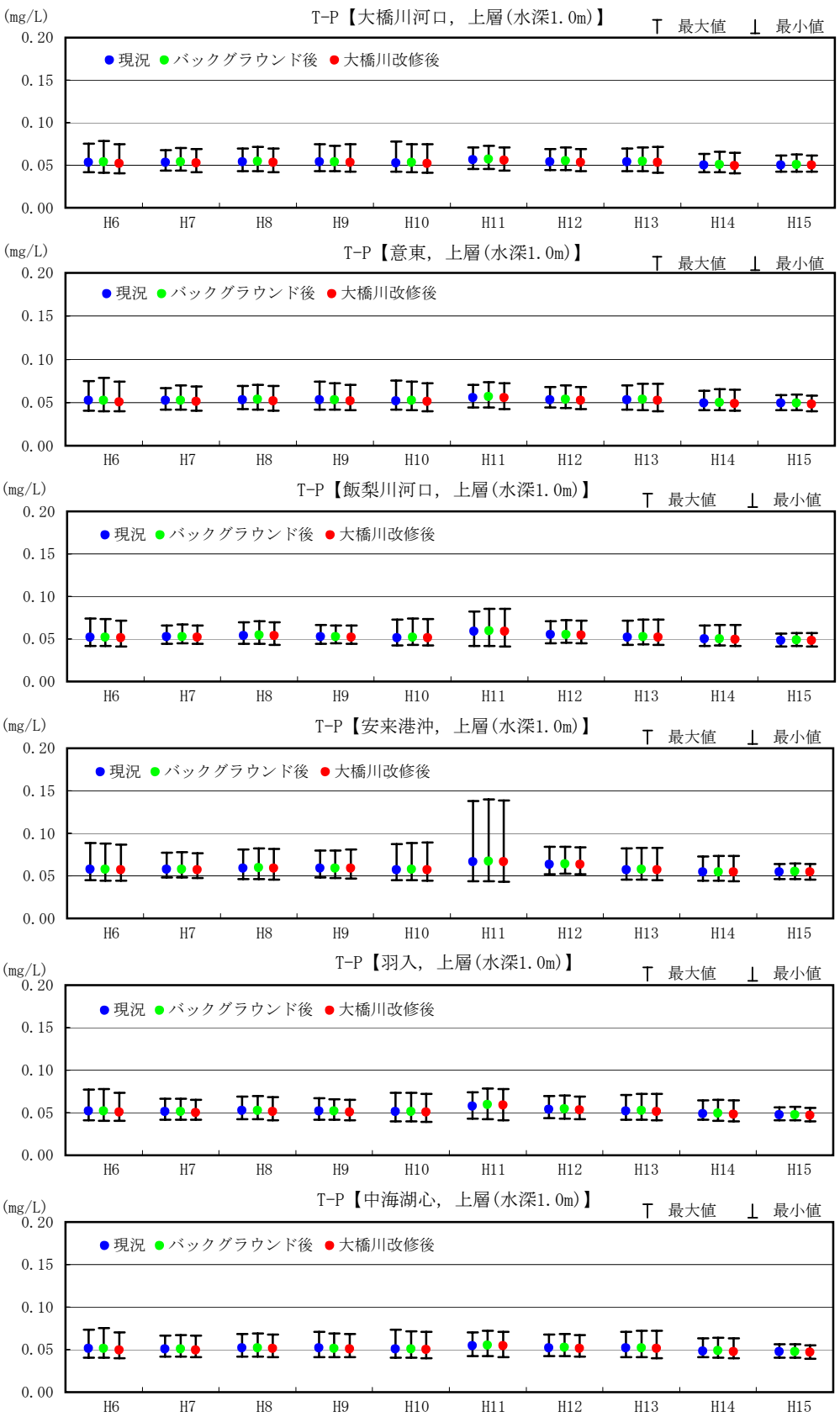

図6.1.1-408　現況及び大橋川改修後の総リン【中海，年平均・最大・最小，1/2】

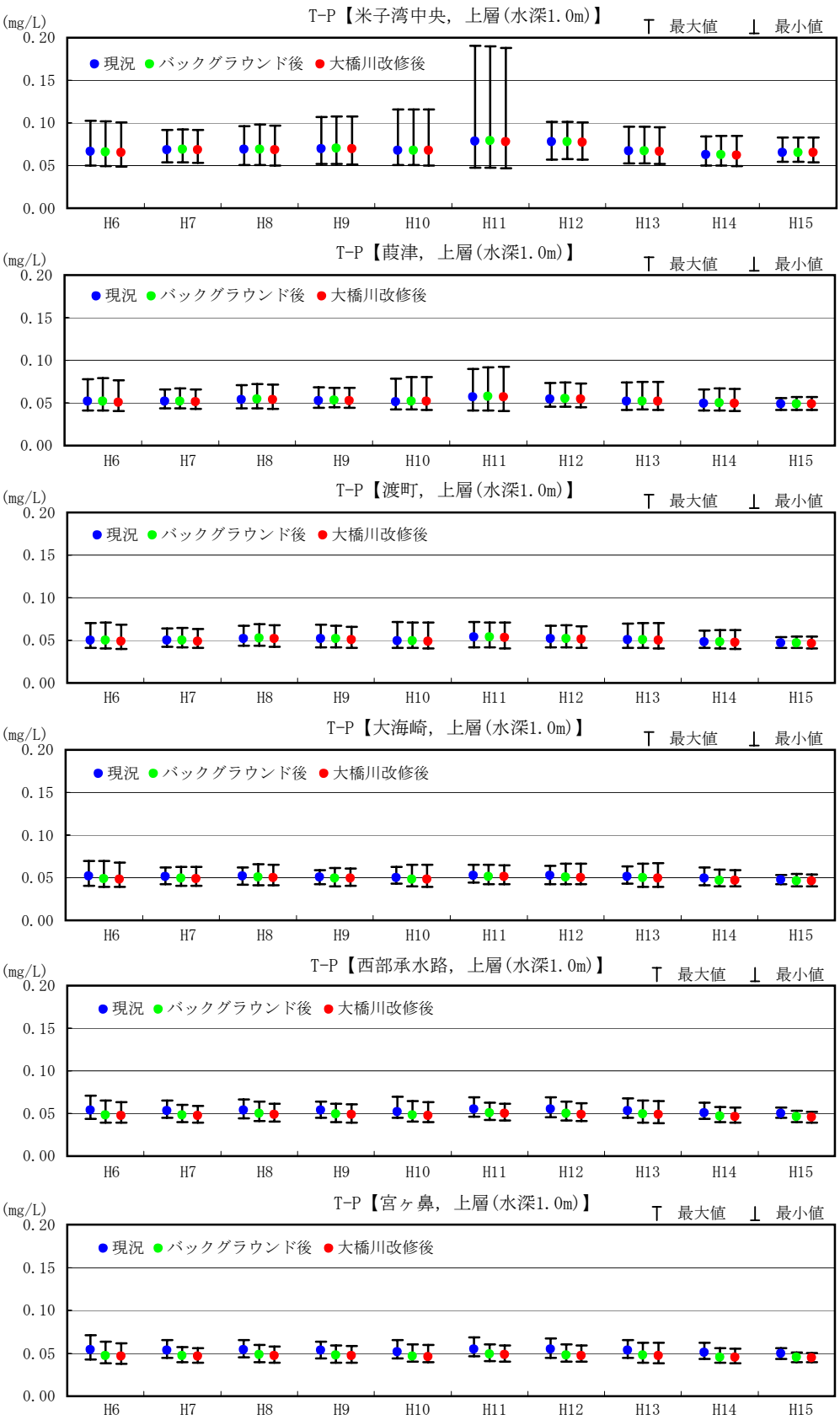

図6.1.1-409　現況及び大橋川改修後の総リン【中海，年平均・最大・最小，2/2】

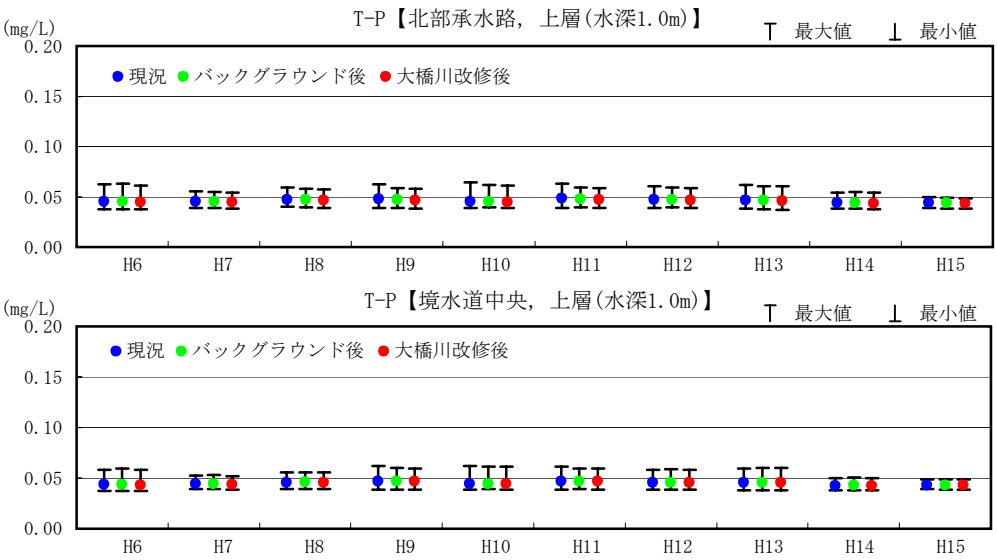

図6.1.1-410　現況及び大橋川改修後の総リン【境水道，年平均・最大・最小】

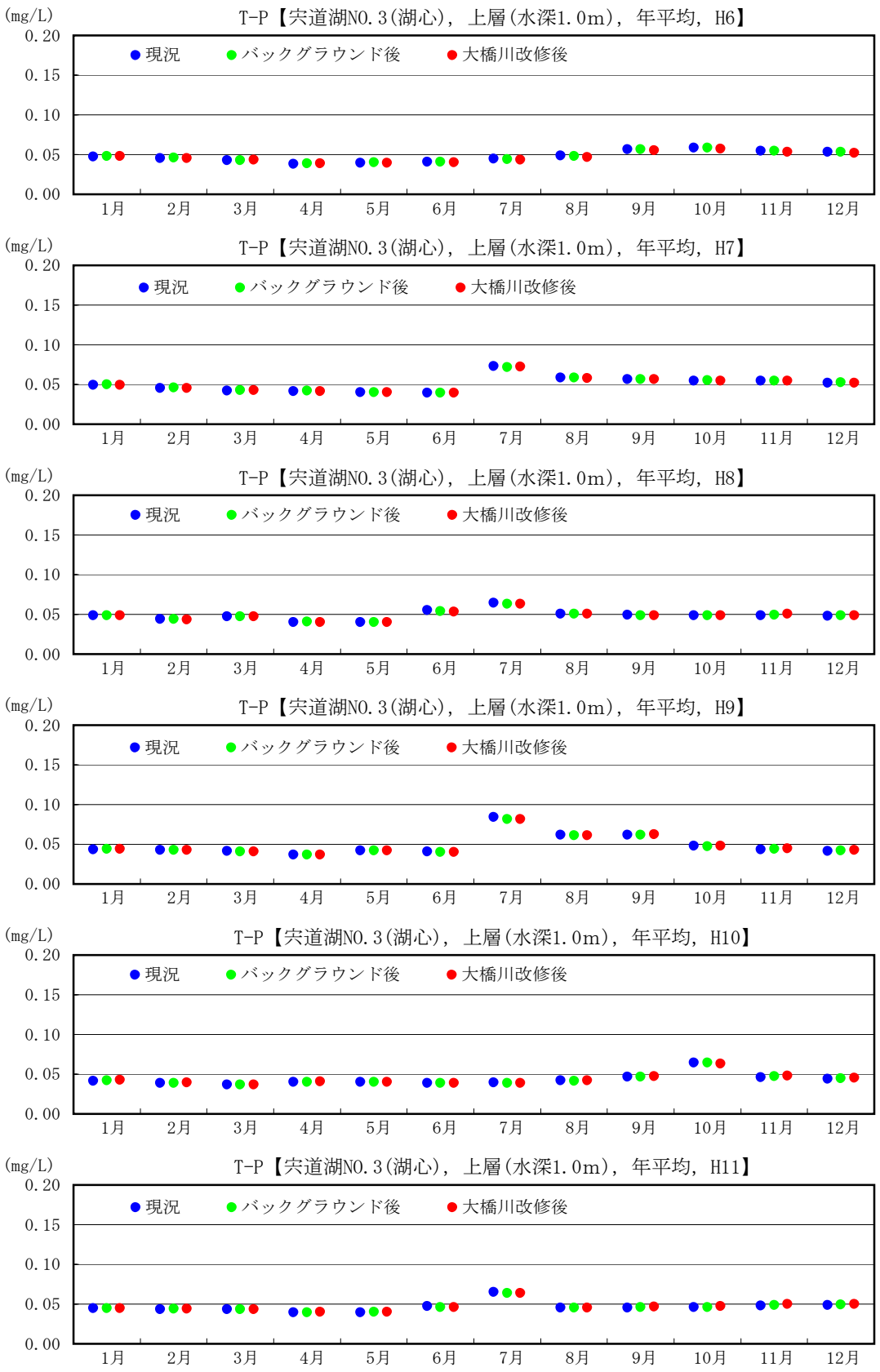

図6.1.1-411　現況及び大橋川改修後の総リン
【宍道湖No.3(湖心), 上層(水深1.0m), 月別集計, H6～H11】

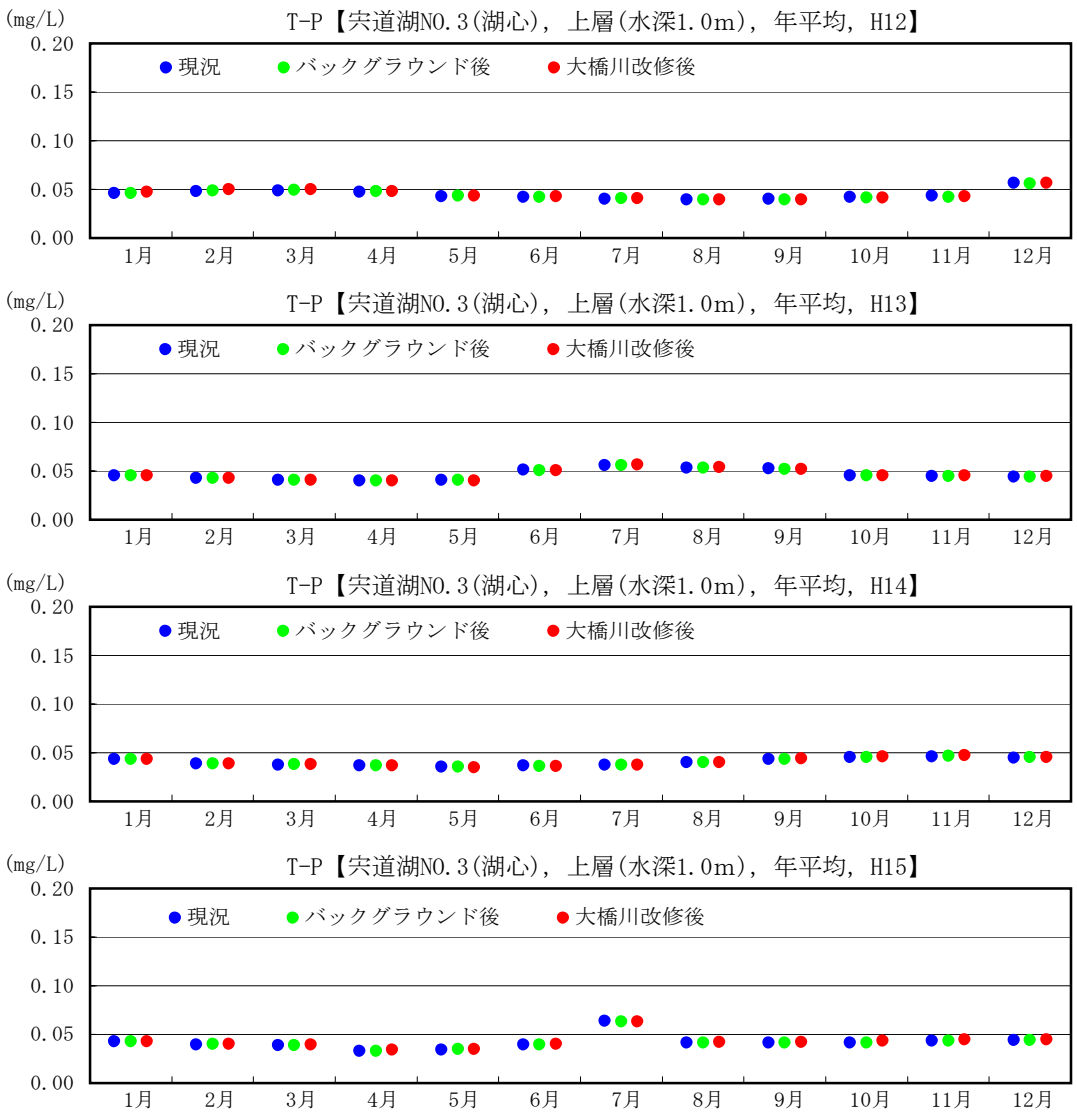

図6.1.1-412　現況及び大橋川改修後の総リン
【宍道湖No.3(湖心)，上層(水深1.0m)，月別集計，H12～H15】

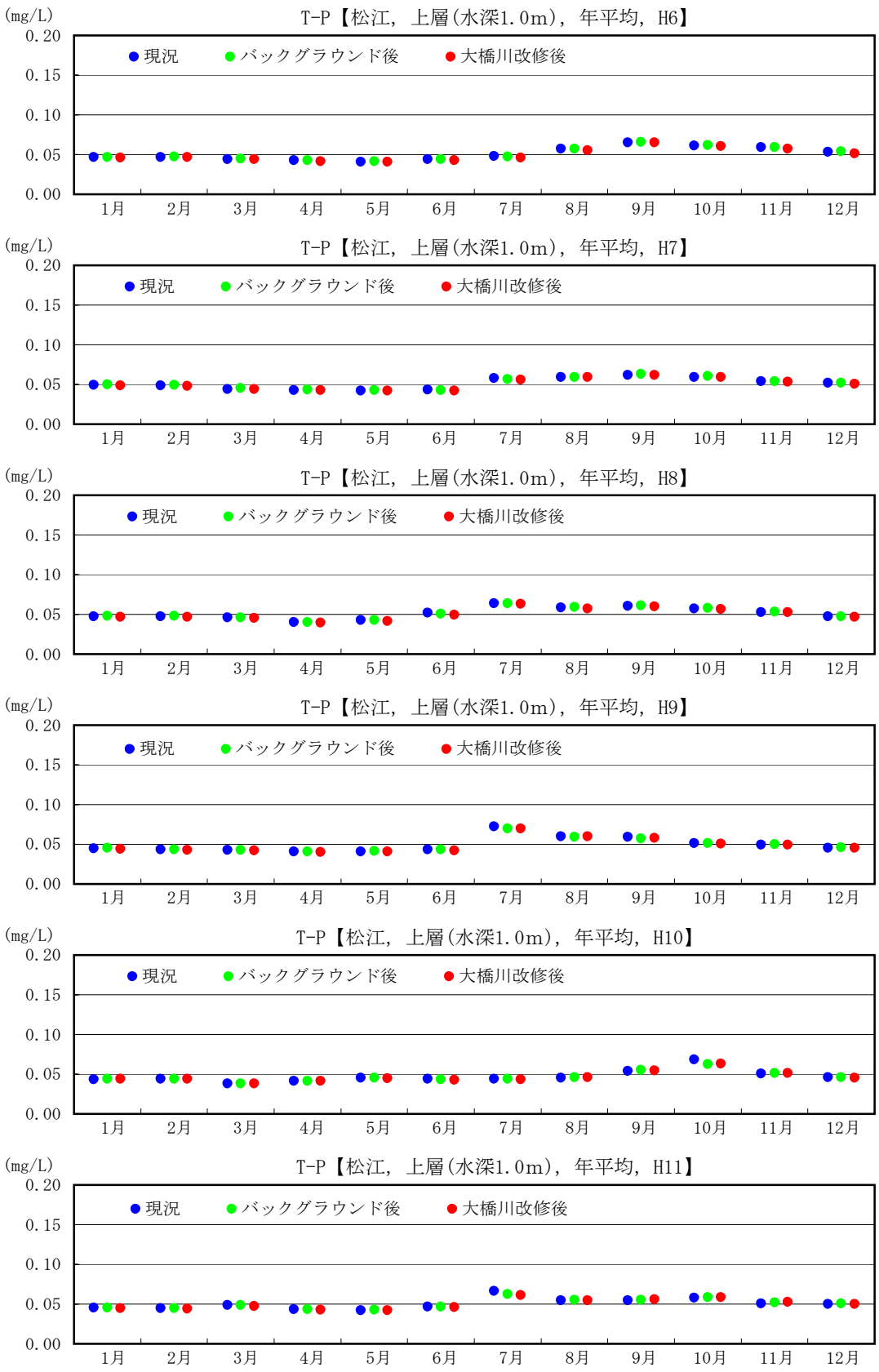

図6.1.1-413　現況及び大橋川改修後の総リン
【松江，上層(水深1.0m)，月別集計，H6～H11】

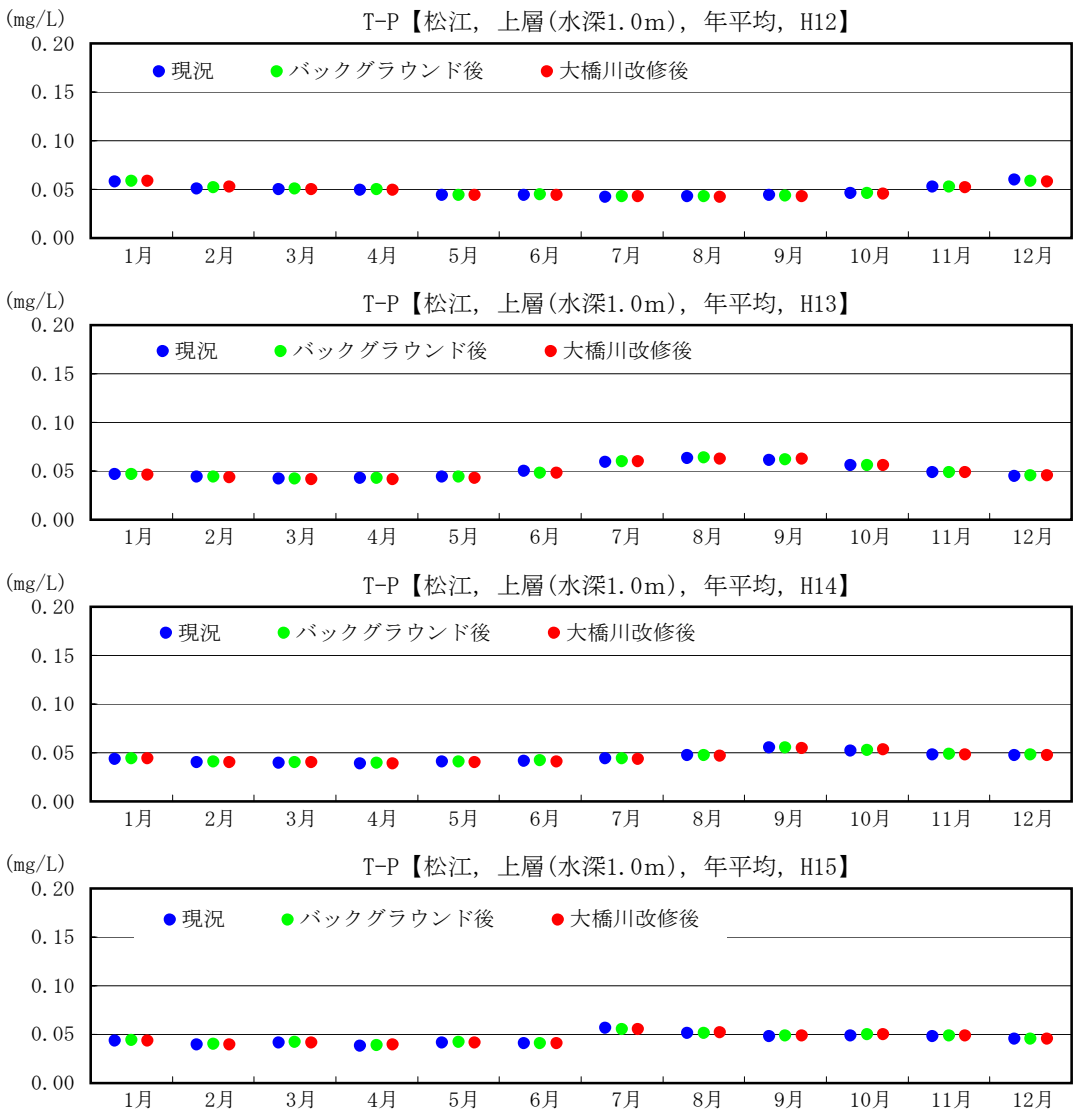

図6.1.1-414　現況及び大橋川改修後の総リン
【松江，上層(水深1.0m)，月別集計，H12～H15】

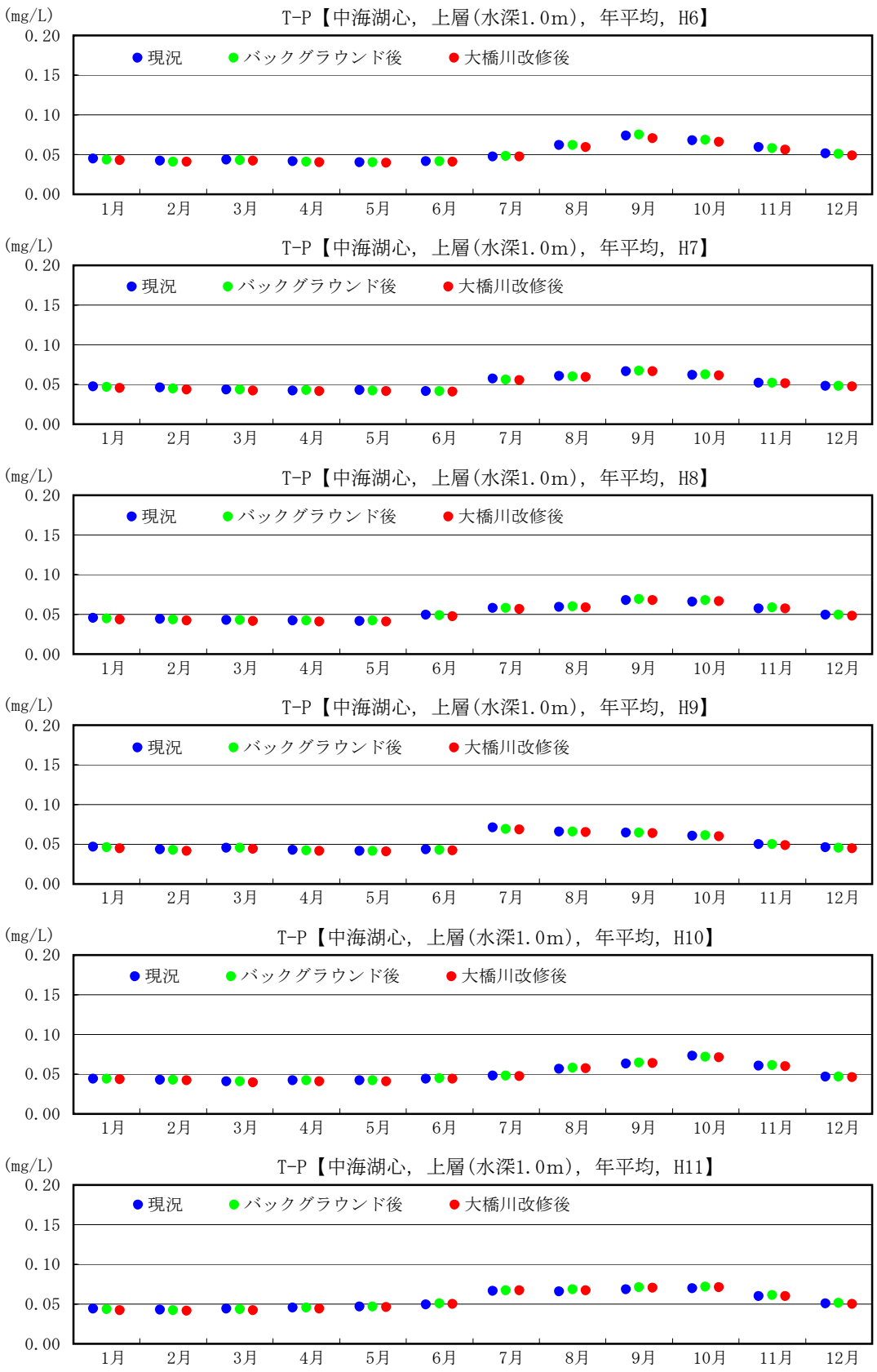

図6.1.1-415　現況及び大橋川改修後の総リン
【中海湖心，上層(水深1.0m)，月別集計，H6～H11】

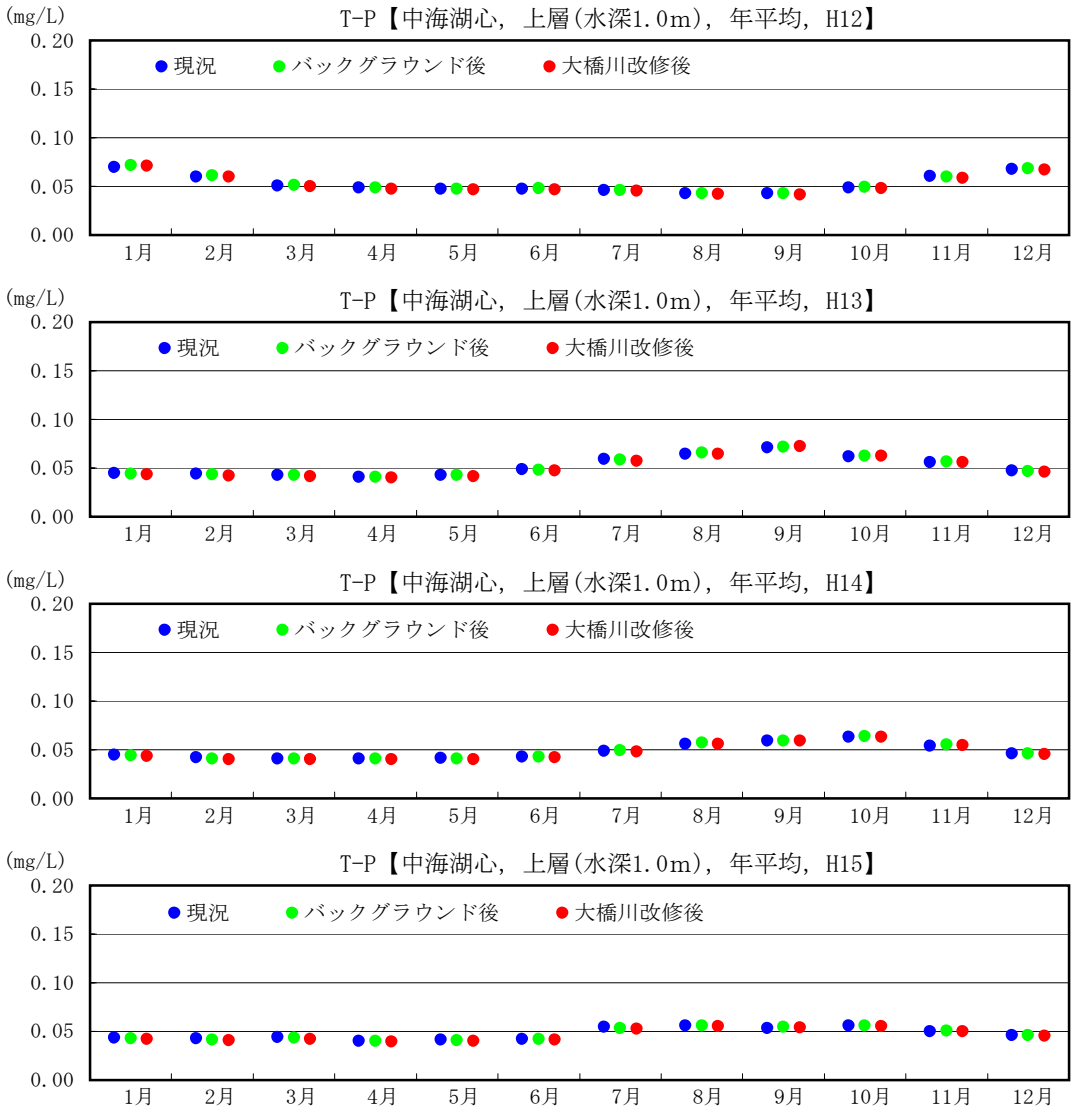

図6.1.1-416　現況及び大橋川改修後の総リン
【中海湖心，上層(水深1.0m)，月別集計，H12～H15】

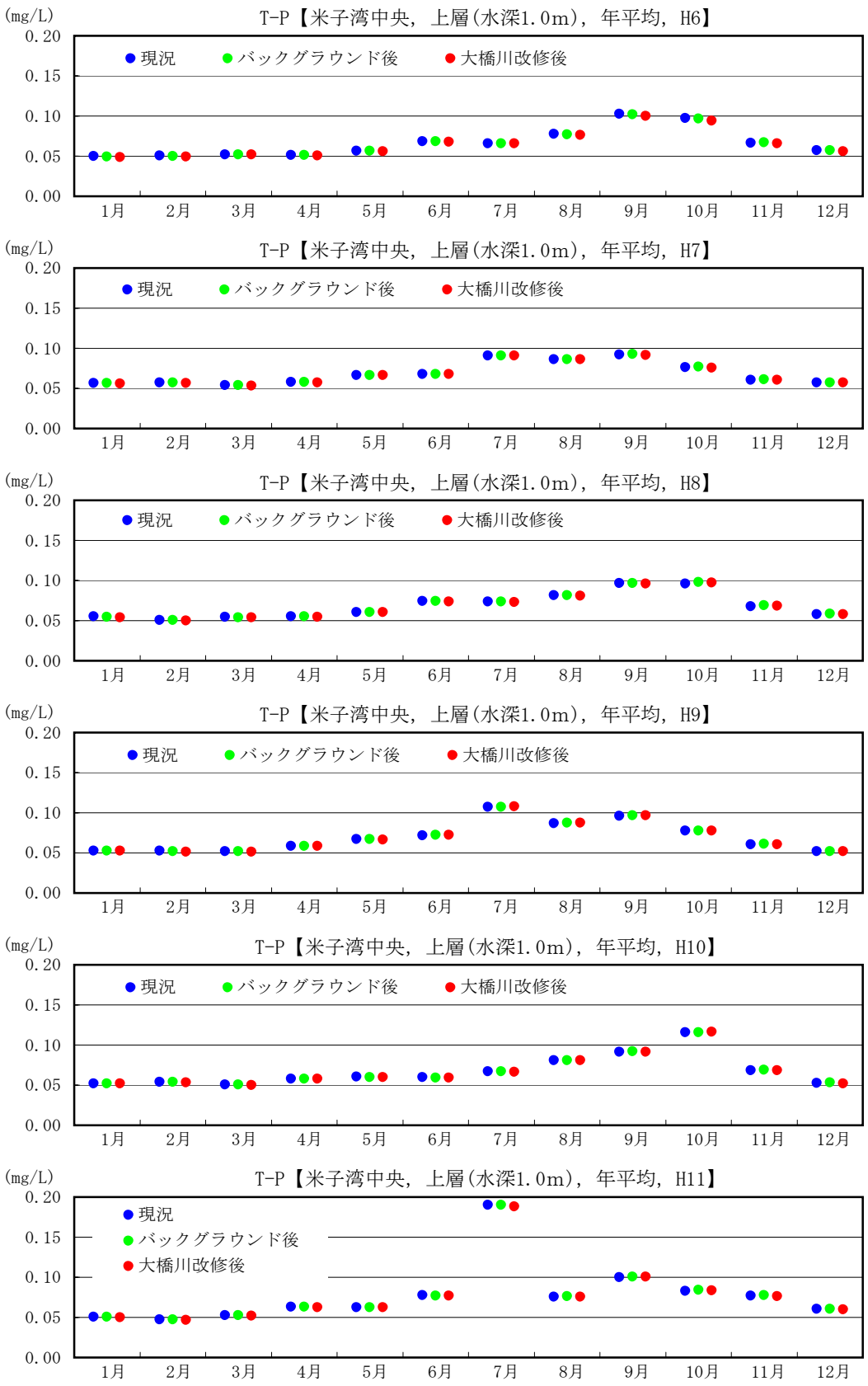

図6.1.1-417　現況及び大橋川改修後の総リン
【米子湾中央，上層(水深1.0m)，月別集計，H6～H11】

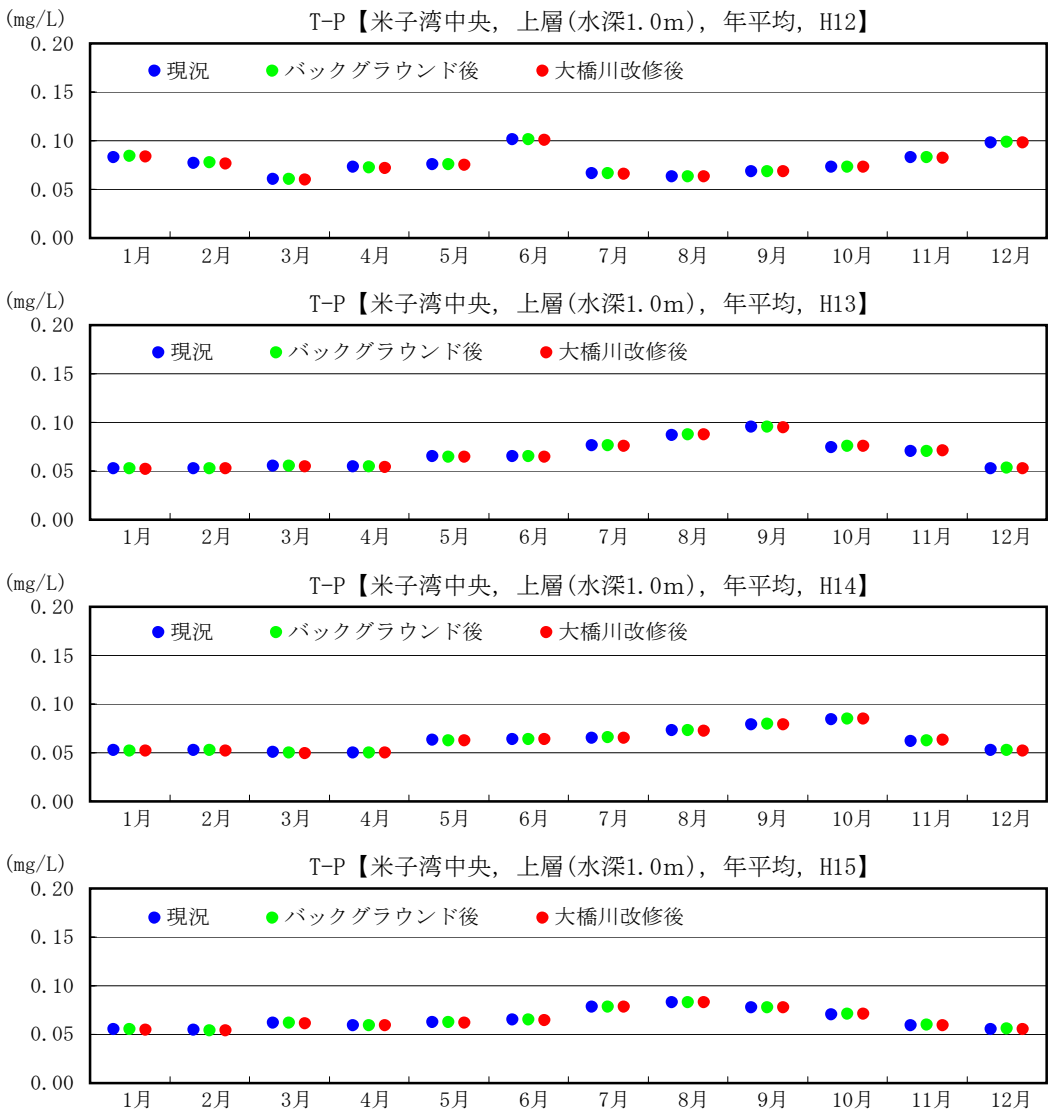

図6.1.1-418　現況及び大橋川改修後の総リン
【米子湾中央，上層(水深1.0m)，月別集計，H12～H15】

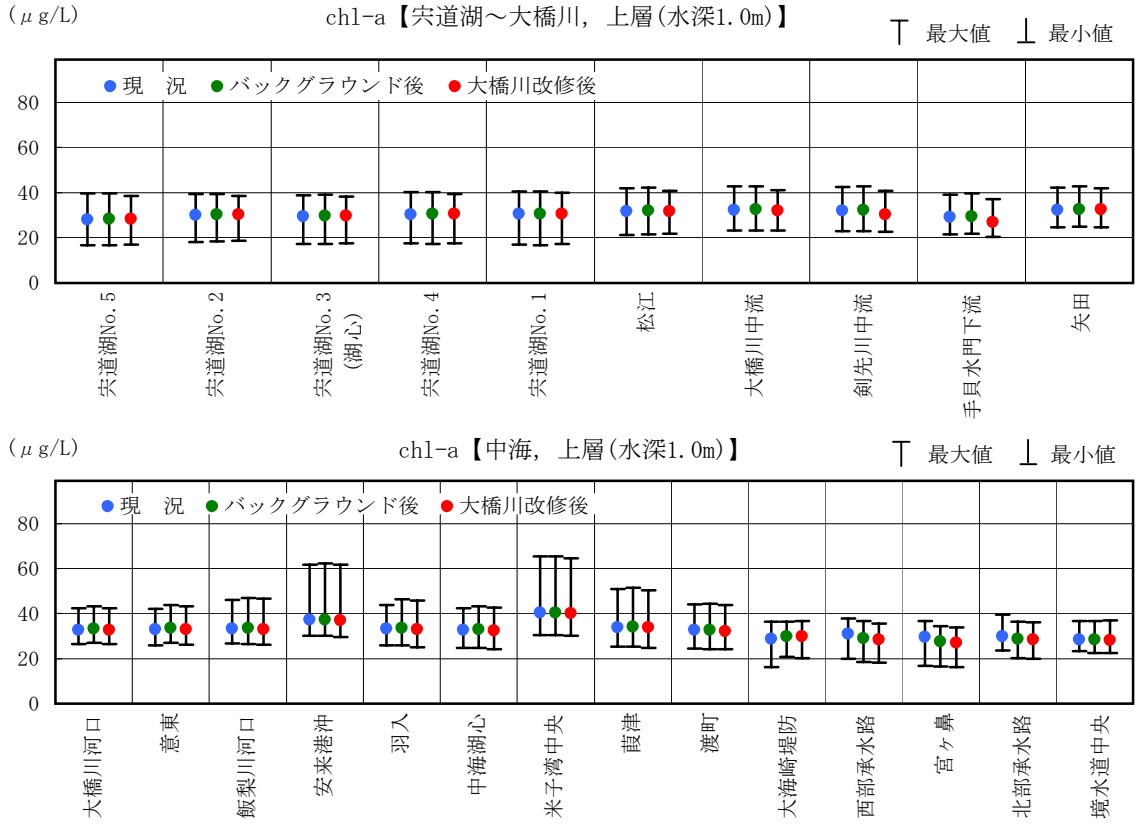

図6.1.1-419　現況及び大橋川改修後のクロロフィルa【10ヶ年平均・最大・最小】

表6.1.1-738　現況及び大橋川改修後のクロロフィルa【宍道湖№1，上層(水深1.0m)】

(μg/L)

年度	予測結果									変化量					
	現　況 ①			バックグラウンド後 ②			大橋川改修後 ③			大橋川改修後－現　況 ③－①			大橋川改修後－バックグラウンド後 ③－②		
	最大	平均	最小	最大	平均	最小	最大	平均	最小	最大	平均	最小	最大	平均	最小
H6	40.6	30.7	16.9	40.7	30.9	16.8	40.1	30.7	17.2	-0.5	0.0	0.3	-0.6	-0.2	0.4
H7	38.8	32.8	27.3	39.1	33.2	27.3	39.1	33.0	27.4	0.3	0.2	0.1	0.0	-0.2	0.1
H8	37.4	32.3	26.8	37.2	32.4	26.6	37.0	32.2	26.6	-0.4	-0.1	-0.2	-0.2	-0.2	0.0
H9	32.9	30.2	26.8	33.2	30.4	26.7	33.6	30.3	26.6	0.7	0.1	-0.2	0.4	-0.1	-0.1
H10	33.1	29.1	26.2	33.4	29.2	26.0	33.6	29.3	26.4	0.5	0.2	0.2	0.2	0.1	0.4
H11	36.2	31.7	26.6	36.8	31.9	26.6	37.0	32.0	26.8	0.8	0.3	0.2	0.2	0.1	0.2
H12	35.3	30.0	20.3	35.8	30.3	20.0	35.8	30.3	20.3	0.5	0.3	0.0	0.0	0.0	0.3
H13	36.3	31.4	29.3	36.4	31.5	29.3	37.1	31.4	28.9	0.8	0.0	-0.4	0.7	-0.1	-0.4
H14	34.5	28.5	24.1	34.8	28.6	24.0	34.9	28.7	24.1	0.4	0.2	0.0	0.1	0.1	0.1
H15	32.5	28.6	24.2	32.8	28.8	24.5	33.4	29.0	25.1	0.9	0.4	0.9	0.6	0.2	0.6
集計	40.6	30.5	16.9	40.7	30.7	16.8	40.1	30.7	17.2	-0.5	0.2	0.3	-0.6	0.0	0.4

表6.1.1-739　現況及び大橋川改修後のクロロフィルa【宍道湖№2，上層(水深1.0m)】

(μg/L)

年度	予測結果									変化量					
	現　況 ①			バックグラウンド後 ②			大橋川改修後 ③			大橋川改修後－現　況 ③－①			大橋川改修後－バックグラウンド後 ③－②		
	最大	平均	最小	最大	平均	最小	最大	平均	最小	最大	平均	最小	最大	平均	最小
H6	39.3	30.6	18.1	39.4	30.9	18.3	38.6	30.8	18.8	-0.7	0.2	0.7	-0.8	-0.1	0.5
H7	37.5	33.2	28.3	37.7	33.6	28.9	37.8	33.3	28.7	0.3	0.1	0.4	0.1	-0.3	-0.2
H8	37.9	32.2	27.6	37.7	32.3	27.2	37.5	32.2	28.0	-0.4	0.0	0.4	-0.2	-0.1	0.8
H9	33.1	30.1	26.7	33.4	30.3	26.3	33.3	30.2	26.2	0.2	0.1	-0.5	-0.1	-0.1	-0.1
H10	33.3	27.8	24.5	33.6	27.8	24.5	33.8	27.9	24.9	0.5	0.1	0.4	0.2	0.1	0.4
H11	35.9	31.2	26.4	36.5	31.4	26.2	36.5	31.6	26.4	0.6	0.4	0.0	0.0	0.2	0.2
H12	34.7	30.0	21.2	35.2	30.2	20.9	34.7	30.1	21.2	0.0	0.1	0.0	-0.5	-0.1	0.3
H13	34.8	31.1	28.5	34.7	31.2	28.2	34.5	31.0	28.1	-0.3	-0.1	-0.4	-0.2	-0.2	-0.1
H14	33.9	27.9	24.7	34.2	28.1	24.6	34.3	28.2	24.5	0.4	0.3	-0.2	0.1	0.1	-0.1
H15	31.5	27.3	22.4	31.8	27.4	22.6	31.7	27.6	22.9	0.2	0.3	0.5	-0.1	0.2	0.3
集計	39.3	30.1	18.1	39.4	30.3	18.3	38.6	30.3	18.8	-0.7	0.2	0.7	-0.8	0.0	0.5

表6.1.1-740　現況及び大橋川改修後のクロロフィルa【宍道湖№3(湖心)，上層(水深1.0m)】

(μg/L)

年度	予測結果									変化量					
	現　況 ①			バックグラウンド後 ②			大橋川改修後 ③			大橋川改修後－現　況 ③－①			大橋川改修後－バックグラウンド後 ③－②		
	最大	平均	最小	最大	平均	最小	最大	平均	最小	最大	平均	最小	最大	平均	最小
H6	39.0	30.2	17.4	39.1	30.4	17.2	38.3	30.3	17.6	-0.7	0.1	0.2	-0.8	-0.1	0.4
H7	37.8	32.7	27.9	38.0	33.0	28.5	37.9	32.8	28.2	0.1	0.1	0.3	-0.1	-0.2	-0.3
H8	36.5	31.9	25.7	36.3	31.9	25.2	36.3	31.9	25.6	-0.2	0.0	-0.1	0.0	0.0	0.4
H9	32.7	29.1	25.6	32.9	29.3	25.6	32.8	29.3	25.8	0.1	0.2	0.2	-0.1	0.0	0.2
H10	33.2	27.7	24.6	33.6	27.8	24.7	34.1	28.0	25.0	0.9	0.3	0.4	0.5	0.2	0.3
H11	36.4	30.8	25.8	37.0	31.1	26.1	37.3	31.4	26.3	0.9	0.6	0.5	0.3	0.3	0.2
H12	34.5	29.7	21.1	35.0	29.9	21.2	34.9	30.0	21.8	0.4	0.3	0.7	-0.1	0.1	0.6
H13	33.3	29.8	27.5	33.6	29.9	27.4	33.4	29.9	27.5	0.1	0.1	0.0	-0.2	0.0	0.1
H14	33.8	27.4	24.0	34.0	27.6	23.9	34.4	27.7	24.2	0.6	0.3	0.2	0.4	0.1	0.3
H15	31.4	27.0	22.6	31.7	27.2	22.8	32.0	27.5	23.2	0.6	0.5	0.6	0.3	0.3	0.4
集計	39.0	29.6	17.4	39.1	29.8	17.2	38.3	29.9	17.6	-0.7	0.3	0.2	-0.8	0.1	0.4

表6.1.1-741　現況及び大橋川改修後のクロロフィルa【宍道湖№4，上層(水深1.0m)】

(μg/L)

年度	予測結果									変化量					
	現　況 ①			バックグラウンド後 ②			大橋川改修後 ③			大橋川改修後－現　況 ③－①			大橋川改修後－バックグラウンド後 ③－②		
	最大	平均	最小	最大	平均	最小	最大	平均	最小	最大	平均	最小	最大	平均	最小
H6	40.3	30.5	17.5	40.3	30.7	17.4	39.3	30.5	17.6	-1.0	0.0	0.1	-1.0	-0.2	0.2
H7	38.5	33.2	28.8	38.9	33.6	29.1	38.9	33.4	28.6	0.4	0.2	-0.2	0.0	-0.2	-0.5
H8	36.5	32.4	28.3	36.2	32.5	27.9	36.2	32.4	28.0	-0.3	0.0	-0.3	0.0	-0.1	0.1
H9	32.7	30.1	26.8	33.0	30.4	26.7	32.7	30.3	26.6	0.0	0.2	-0.2	-0.3	-0.1	-0.1
H10	33.8	28.8	26.2	34.1	28.9	26.3	34.9	29.0	26.6	1.1	0.2	0.4	0.8	0.1	0.3
H11	36.8	31.6	27.5	37.3	31.8	27.4	37.8	32.0	27.5	1.0	0.4	0.0	0.5	0.2	0.1
H12	34.7	30.1	23.0	35.2	30.4	22.9	35.1	30.4	23.3	0.4	0.3	0.3	-0.1	0.0	0.4
H13	33.1	31.1	29.1	33.5	31.2	29.1	33.4	31.1	28.7	0.3	0.0	-0.4	-0.1	-0.1	-0.4
H14	34.3	28.3	24.9	34.6	28.4	24.8	35.0	28.5	25.0	0.7	0.2	0.1	0.4	0.1	0.2
H15	32.2	28.1	24.1	32.5	28.3	24.5	32.5	28.4	24.7	0.3	0.3	0.6	0.0	0.1	0.2
集計	40.3	30.4	17.5	40.3	30.6	17.4	39.3	30.6	17.6	-1.0	0.2	0.1	-1.0	0.0	0.2

※集計：最大=10ヶ年最大値，最小=10ヶ年最小値，平均=10ヶ年平均値

表6.1.1-742　現況及び大橋川改修後のクロロフィルa【宍道湖№5，上層(水深1.0m)】

(μg/L)

年度	予測結果									変化量					
	現　況 ①			バックグラウンド後 ②			大橋川改修後 ③			大橋川改修後－現　況 ③－①			大橋川改修後－バックグラウンド後 ③－②		
	最大	平均	最小	最大	平均	最小	最大	平均	最小	最大	平均	最小	最大	平均	最小
H6	39.6	29.9	16.6	39.6	30.2	16.8	38.6	30.1	17.1	-1.0	0.2	0.5	-1.0	-0.1	0.3
H7	37.8	32.1	27.1	38.1	32.3	27.6	38.0	32.2	27.2	0.2	0.1	0.1	-0.1	-0.1	-0.4
H8	34.7	30.2	25.5	34.5	30.3	25.8	34.6	30.4	25.7	-0.1	0.2	0.2	0.1	0.1	-0.1
H9	32.4	26.8	22.8	32.7	27.1	22.5	32.5	27.0	22.7	0.1	0.2	-0.1	-0.2	-0.1	0.2
H10	33.1	25.3	20.8	33.5	25.3	20.7	34.2	25.7	21.7	1.1	0.4	0.9	0.7	0.4	1.0
H11	35.9	29.6	24.3	36.4	29.8	24.4	36.5	30.2	24.5	0.6	0.6	0.2	0.1	0.4	0.1
H12	33.4	28.5	24.9	34.0	28.8	24.9	34.3	28.9	25.3	0.9	0.4	0.4	0.3	0.1	0.4
H13	31.3	27.4	23.5	31.7	27.5	23.4	31.8	27.5	23.1	0.5	0.1	-0.4	0.1	0.0	-0.3
H14	33.6	26.4	22.9	33.9	26.5	23.1	34.2	26.8	23.3	0.6	0.4	0.4	0.3	0.3	0.2
H15	29.7	24.6	17.2	30.0	24.7	17.5	30.0	25.1	18.0	0.3	0.5	0.8	0.0	0.4	0.5
集計	39.6	28.1	16.6	39.6	28.3	16.8	38.6	28.4	17.1	-1.0	0.3	0.5	-1.0	0.1	0.3

※集計：最大=10ヶ年最大値，最小=10ヶ年最小値，平均=10ヶ年平均値



図6.1.1-420　現況及び大橋川改修後のクロロフィルa【宍道湖，年平均・最大・最小】

表6.1.1-743　現況及び大橋川改修後のクロロフィルa【松江，上層(水深1.0m)】

(μg/L)

年度	予測結果									変化量					
	現　況 ①			バックグラウンド後 ②			大橋川改修後 ③			大橋川改修後－現　況 ③－①			大橋川改修後－バックグラウンド後 ③－②		
	最大	平均	最小	最大	平均	最小	最大	平均	最小	最大	平均	最小	最大	平均	最小
H6	42.0	31.8	21.4	42.2	32.1	21.5	40.9	31.6	21.8	-1.1	-0.2	0.4	-1.3	-0.5	0.3
H7	40.3	33.5	28.3	40.8	33.9	28.9	40.4	33.4	28.6	0.1	-0.1	0.3	-0.4	-0.5	-0.3
H8	37.3	33.4	29.1	37.8	33.6	29.2	37.4	33.1	28.8	0.1	-0.3	-0.3	-0.4	-0.5	-0.4
H9	33.6	31.2	27.3	34.1	31.4	27.5	34.2	31.2	27.2	0.6	0.0	-0.1	0.1	-0.2	-0.3
H10	34.7	30.5	27.4	35.3	30.7	27.4	35.4	30.5	27.1	0.7	0.0	-0.3	0.1	-0.2	-0.3
H11	37.2	33.4	29.0	37.8	33.7	29.1	37.9	33.5	29.0	0.7	0.1	0.0	0.1	-0.2	-0.1
H12	37.0	31.5	24.7	37.6	31.8	24.7	37.4	31.5	24.8	0.4	0.0	0.1	-0.2	-0.3	0.1
H13	38.7	32.2	29.6	38.9	32.3	29.7	39.2	32.1	29.1	0.5	-0.1	-0.5	0.3	-0.2	-0.6
H14	34.8	29.8	26.8	35.1	30.0	26.8	34.7	29.8	26.8	-0.1	0.0	0.0	-0.4	-0.2	0.0
H15	33.7	30.0	25.7	34.2	30.2	25.9	34.3	30.1	26.1	0.6	0.1	0.4	0.1	-0.1	0.2
集計	42.0	31.7	21.4	42.2	32.0	21.5	40.9	31.7	21.8	-1.1	0.0	0.4	-1.3	-0.3	0.3

表6.1.1-744　現況及び大橋川改修後のクロロフィルa【大橋川中流，上層(水深1.0m)】

(μg/L)

年度	予測結果									変化量					
	現　況 ①			バックグラウンド後 ②			大橋川改修後 ③			大橋川改修後－現　況 ③－①			大橋川改修後－バックグラウンド後 ③－②		
	最大	平均	最小	最大	平均	最小	最大	平均	最小	最大	平均	最小	最大	平均	最小
H6	42.9	32.3	23.3	42.9	32.4	23.3	41.2	31.7	23.3	-1.7	-0.6	0.0	-1.7	-0.7	0.0
H7	41.0	34.0	28.7	41.4	34.3	29.2	40.8	33.6	28.7	-0.2	-0.4	0.0	-0.6	-0.7	-0.5
H8	38.4	33.9	29.7	39.2	34.1	29.8	38.8	33.4	29.1	0.4	-0.5	-0.6	-0.4	-0.7	-0.7
H9	34.9	31.9	27.7	35.5	32.1	27.9	35.4	31.7	27.4	0.5	-0.2	-0.3	-0.1	-0.4	-0.5
H10	35.8	31.2	27.9	36.6	31.4	27.9	36.3	31.0	27.4	0.5	-0.2	-0.5	-0.3	-0.4	-0.5
H11	39.0	34.2	29.8	39.4	34.5	30.0	39.4	34.1	29.5	0.4	-0.1	-0.3	0.0	-0.4	-0.5
H12	38.2	32.2	26.6	38.8	32.5	26.7	38.6	32.0	26.8	0.4	-0.2	0.2	-0.2	-0.5	0.1
H13	39.4	32.6	30.0	39.6	32.8	30.1	39.6	32.3	29.3	0.2	-0.3	-0.7	0.0	-0.5	-0.8
H14	35.2	30.5	27.7	35.2	30.6	27.6	35.0	30.2	27.0	-0.2	-0.3	-0.7	-0.2	-0.4	-0.6
H15	35.4	30.7	26.4	36.2	30.9	26.5	35.9	30.6	26.3	0.5	-0.1	-0.1	-0.3	-0.3	-0.2
集計	42.9	32.4	23.3	42.9	32.6	23.3	41.2	32.1	23.3	-1.7	-0.3	0.0	-1.7	-0.5	0.0

表6.1.1-745　現況及び大橋川改修後のクロロフィルa【矢田，上層(水深1.0m)】

(μg/L)

年度	予測結果									変化量					
	現　況 ①			バックグラウンド後 ②			大橋川改修後 ③			大橋川改修後－現　況 ③－①			大橋川改修後－バックグラウンド後 ③－②		
	最大	平均	最小	最大	平均	最小	最大	平均	最小	最大	平均	最小	最大	平均	最小
H6	42.3	32.0	24.6	42.8	32.3	25.0	41.9	32.1	24.7	-0.4	0.1	0.1	-0.9	-0.2	-0.3
H7	40.7	33.6	28.5	41.5	34.0	28.9	41.5	33.9	28.9	0.8	0.3	0.4	0.0	-0.1	0.0
H8	38.9	33.6	29.5	40.0	34.0	29.6	40.0	33.8	29.4	1.1	0.2	-0.1	0.0	-0.2	-0.2
H9	35.9	31.7	27.4	37.0	32.0	27.6	37.1	32.2	27.7	1.2	0.5	0.3	0.1	0.2	0.1
H10	36.3	31.2	27.6	37.1	31.5	27.7	37.6	31.6	27.6	1.3	0.4	0.0	0.5	0.1	-0.1
H11	39.8	34.3	29.8	40.8	34.9	30.1	40.7	34.8	30.1	0.9	0.5	0.3	-0.1	-0.1	0.0
H12	38.7	32.3	28.8	39.6	32.7	29.3	39.9	32.7	28.9	1.2	0.4	0.1	0.3	0.0	-0.4
H13	39.1	32.3	29.5	39.5	32.6	29.6	40.2	32.6	29.4	1.1	0.3	-0.1	0.7	0.0	-0.2
H14	34.9	30.5	27.4	35.2	30.8	27.4	35.6	30.8	27.3	0.7	0.3	-0.1	0.4	0.0	-0.1
H15	36.4	30.7	26.1	37.5	31.0	26.2	37.1	31.1	26.6	0.7	0.4	0.5	-0.4	0.1	0.4
集計	42.3	32.2	24.6	42.8	32.6	25.0	41.9	32.6	24.7	-0.4	0.4	0.1	-0.9	0.0	-0.3

表6.1.1-746　現況及び大橋川改修後のクロロフィルa【剣先川中流，上層(水深1.0m)】

(μg/L)

年度	予測結果									変化量					
	現　況 ①			バックグラウンド後 ②			大橋川改修後 ③			大橋川改修後－現　況 ③－①			大橋川改修後－バックグラウンド後 ③－②		
	最大	平均	最小	最大	平均	最小	最大	平均	最小	最大	平均	最小	最大	平均	最小
H6	42.6	32.4	23.0	42.8	32.6	23.1	40.4	30.1	22.6	-2.2	-2.3	-0.4	-2.4	-2.5	-0.5
H7	41.2	34.1	29.1	41.8	34.5	29.6	40.8	32.3	27.4	-0.4	-1.8	-1.7	-1.0	-2.2	-2.2
H8	38.0	33.8	29.5	38.7	34.0	29.7	37.2	31.8	27.7	-0.8	-2.0	-1.8	-1.5	-2.2	-2.0
H9	34.1	31.6	27.5	34.7	31.8	27.7	33.6	29.8	25.9	-0.5	-1.8	-1.6	-1.1	-2.0	-1.8
H10	35.1	30.9	27.8	35.8	31.1	27.6	34.5	29.0	25.3	-0.6	-1.9	-2.5	-1.3	-2.1	-2.3
H11	38.3	34.1	29.8	39.0	34.5	30.0	38.8	33.2	28.5	0.5	-0.9	-1.3	-0.2	-1.3	-1.5
H12	37.7	32.0	25.4	38.3	32.3	25.5	36.2	30.6	25.2	-1.5	-1.4	-0.2	-2.1	-1.7	-0.3
H13	39.1	32.5	29.8	39.3	32.7	30.0	36.4	30.1	26.7	-2.7	-2.4	-3.1	-2.9	-2.6	-3.3
H14	34.9	30.1	27.3	35.2	30.3	27.4	33.4	28.3	24.7	-1.5	-1.8	-2.6	-1.8	-2.0	-2.7
H15	34.6	30.4	26.1	35.2	30.6	26.3	34.3	28.3	23.9	-0.3	-2.1	-2.2	-0.9	-2.3	-2.4
集計	42.6	32.2	23.0	42.8	32.4	23.1	40.8	30.4	22.6	-1.8	-1.8	-0.4	-2.0	-2.0	-0.5

※集計：最大=10ヶ年最大値，最小=10ヶ年最小値，平均=10ヶ年平均値

表6.1.1-747　現況及び大橋川改修後のクロロフィルa【手貝水門下流，上層(水深1.0m)】

(μg/L)

年度	予測結果									変化量					
	現　況 ①			バックグラウンド後 ②			大橋川改修後 ③			大橋川改修後－現　況 ③－①			大橋川改修後－バックグラウンド後 ③－②		
	最大	平均	最小	最大	平均	最小	最大	平均	最小	最大	平均	最小	最大	平均	最小
H6	39.1	29.0	21.7	39.5	29.1	21.8	35.4	26.5	22.0	-3.7	-2.5	0.3	-4.1	-2.6	0.2
H7	38.7	31.4	26.5	39.6	31.9	26.8	37.3	29.0	22.9	-1.4	-2.4	-3.6	-2.3	-2.9	-3.9
H8	35.0	30.6	26.6	35.8	31.1	27.0	34.0	27.9	23.6	-1.0	-2.7	-3.0	-1.8	-3.2	-3.4
H9	31.1	28.4	24.6	31.3	28.6	24.6	29.6	26.0	22.1	-1.5	-2.4	-2.5	-1.7	-2.6	-2.5
H10	31.9	27.8	24.3	32.5	28.0	24.2	30.7	25.5	21.4	-1.2	-2.3	-2.9	-1.8	-2.5	-2.8
H11	37.6	32.2	28.3	38.3	32.6	28.7	37.2	30.3	24.0	-0.4	-1.9	-4.3	-1.1	-2.3	-4.7
H12	34.0	29.3	24.1	34.6	29.6	24.3	32.5	27.4	23.7	-1.5	-1.9	-0.4	-2.1	-2.2	-0.6
H13	34.1	29.0	25.7	34.4	29.2	25.8	32.0	26.6	23.3	-2.1	-2.4	-2.4	-2.4	-2.6	-2.5
H14	31.5	27.0	23.6	31.7	27.1	23.8	29.8	24.8	20.3	-1.7	-2.2	-3.3	-1.9	-2.3	-3.5
H15	32.1	27.3	22.9	32.9	27.6	23.3	31.5	25.4	20.6	-0.6	-1.9	-2.3	-1.4	-2.2	-2.7
集計	39.1	29.2	21.7	39.6	29.5	21.8	37.3	26.9	20.3	-1.8	-2.3	-1.4	-2.3	-2.6	-1.5

※集計：最大=10ヶ年最大値，最小=10ヶ年最小値，平均=10ヶ年平均値

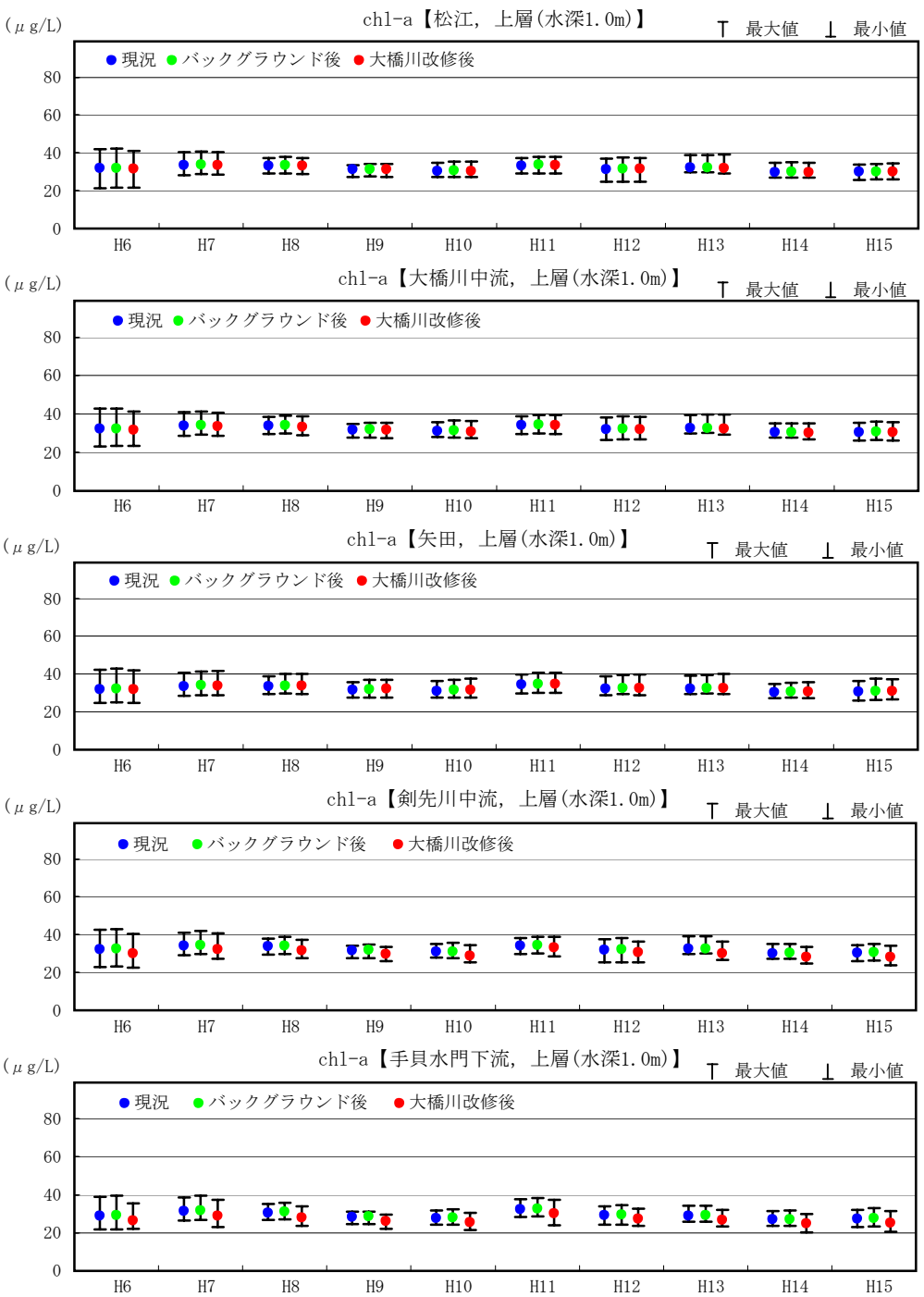

図6.1.1-421　現況及び大橋川改修後のクロロフィルa【大橋川，年平均・最大・最小】

表6.1.1-748　現況及び大橋川改修後のクロロフィルa【大橋川河口，上層(水深1.0m)】

(μg/L)

年度	予測結果									変化量					
	現　況 ①			バックグラウンド後 ②			大橋川改修後 ③			大橋川改修後－現　況 ③－①			大橋川改修後－バックグラウンド後 ③－②		
	最大	平均	最小	最大	平均	最小	最大	平均	最小	最大	平均	最小	最大	平均	最小
H6	42.5	32.0	26.4	43.2	32.3	27.1	41.2	31.5	26.4	-1.3	-0.5	0.0	-2.0	-0.8	-0.7
H7	40.0	33.5	29.2	41.3	34.1	29.3	40.9	33.2	28.5	0.9	-0.3	-0.7	-0.4	-0.9	-0.8
H8	39.3	33.7	29.6	41.1	34.2	29.8	40.6	33.4	29.0	1.3	-0.3	-0.6	-0.5	-0.8	-0.8
H9	38.7	32.8	28.2	40.5	33.2	28.3	39.9	32.7	27.8	1.2	-0.1	-0.4	-0.6	-0.5	-0.5
H10	38.5	32.2	28.3	39.7	32.7	28.2	39.6	32.1	27.4	1.1	-0.1	-0.9	-0.1	-0.6	-0.8
H11	41.3	35.3	30.7	43.0	36.1	31.1	42.4	35.4	30.4	1.1	0.1	-0.3	-0.6	-0.7	-0.7
H12	40.1	33.1	30.1	41.5	33.7	30.4	41.0	33.0	29.7	0.9	-0.1	-0.4	-0.5	-0.7	-0.7
H13	39.7	32.9	29.6	40.5	33.4	29.7	40.3	32.7	28.9	0.6	-0.2	-0.7	-0.2	-0.7	-0.8
H14	36.1	31.3	28.0	36.5	31.7	28.0	36.1	31.0	27.2	0.0	-0.3	-0.8	-0.4	-0.7	-0.8
H15	37.3	31.5	26.9	39.2	32.0	27.0	38.7	31.4	26.6	1.4	-0.1	-0.3	-0.5	-0.6	-0.4
集計	42.5	32.8	26.4	43.2	33.3	27.0	42.4	32.6	26.4	-0.1	-0.2	0.0	-0.8	-0.7	-0.6

表6.1.1-749　現況及び大橋川改修後のクロロフィルa【意東，上層(水深1.0m)】

(μg/L)

年度	予測結果									変化量					
	現　況 ①			バックグラウンド後 ②			大橋川改修後 ③			大橋川改修後－現　況 ③－①			大橋川改修後－バックグラウンド後 ③－②		
	最大	平均	最小	最大	平均	最小	最大	平均	最小	最大	平均	最小	最大	平均	最小
H6	42.1	31.8	25.9	42.9	32.2	27.0	41.7	31.4	26.2	-0.4	-0.4	0.3	-1.2	-0.8	-0.8
H7	39.1	33.2	28.7	40.6	33.7	28.8	40.3	33.0	28.2	1.2	-0.2	-0.5	-0.3	-0.7	-0.6
H8	38.3	33.4	29.5	40.5	33.9	29.5	40.0	33.2	28.9	1.7	-0.2	-0.6	-0.5	-0.7	-0.6
H9	40.3	33.3	28.2	42.4	33.8	28.2	41.7	33.4	27.9	1.4	0.1	-0.3	-0.7	-0.4	-0.3
H10	39.9	32.5	28.8	41.7	33.3	28.4	41.8	32.7	27.8	1.9	0.2	-1.0	0.1	-0.6	-0.6
H11	40.9	35.4	31.1	43.7	36.7	32.0	43.2	36.1	31.1	2.3	0.7	0.0	-0.5	-0.6	-0.9
H12	39.6	33.2	29.1	41.6	33.9	30.6	41.2	33.3	29.8	1.6	0.1	0.7	-0.4	-0.6	-0.8
H13	40.1	33.1	29.4	41.6	33.8	29.4	41.4	33.2	28.8	1.3	0.1	-0.6	-0.2	-0.6	-0.6
H14	36.9	31.3	28.5	37.5	31.7	28.6	37.4	31.2	28.0	0.5	-0.1	-0.5	-0.1	-0.5	-0.6
H15	36.8	31.9	27.8	39.1	32.4	27.8	38.6	31.8	27.2	1.8	-0.1	-0.6	-0.5	-0.6	-0.6
集計	42.1	32.9	25.9	43.7	33.5	27.0	43.2	32.9	26.2	1.1	0.0	0.3	-0.5	-0.6	-0.8

表6.1.1-750　現況及び大橋川改修後のクロロフィルa【飯梨川河口，上層(水深1.0m)】

(μg/L)

年度	予測結果									変化量					
	現　況 ①			バックグラウンド後 ②			大橋川改修後 ③			大橋川改修後－現　況 ③－①			大橋川改修後－バックグラウンド後 ③－②		
	最大	平均	最小	最大	平均	最小	最大	平均	最小	最大	平均	最小	最大	平均	最小
H6	46.2	32.2	26.6	46.7	32.3	26.7	45.7	31.8	26.3	-0.5	-0.4	-0.3	-1.0	-0.5	-0.4
H7	40.0	33.0	28.7	40.5	33.3	28.9	40.2	32.9	28.6	0.2	-0.1	-0.1	-0.3	-0.4	-0.3
H8	40.5	33.8	29.5	41.4	34.2	29.6	41.0	33.7	29.0	0.5	-0.1	-0.5	-0.4	-0.5	-0.6
H9	38.7	33.2	29.7	39.3	33.4	29.6	39.1	33.2	29.4	0.4	0.0	-0.3	-0.2	-0.2	-0.2
H10	42.0	32.7	28.2	43.3	33.1	28.2	43.2	32.7	27.8	1.2	0.0	-0.4	-0.1	-0.4	-0.4
H11	45.3	37.7	30.2	46.9	38.2	30.2	46.6	37.7	29.5	1.3	0.0	-0.7	-0.3	-0.5	-0.7
H12	42.3	34.4	28.7	43.1	34.7	28.0	43.1	34.3	27.7	0.8	-0.1	-1.0	0.0	-0.4	-0.3
H13	40.1	32.7	29.7	40.9	32.9	29.7	40.7	32.5	29.2	0.6	-0.2	-0.5	-0.2	-0.4	-0.5
H14	38.6	31.4	27.8	39.2	31.6	27.9	38.9	31.2	27.5	0.3	-0.2	-0.3	-0.3	-0.4	-0.4
H15	37.7	31.1	26.6	38.3	31.4	26.4	38.0	31.0	26.1	0.3	-0.1	-0.5	-0.3	-0.4	-0.3
集計	46.2	33.2	26.6	46.9	33.5	26.4	46.6	33.1	26.1	0.4	-0.1	-0.5	-0.3	-0.4	-0.3

表6.1.1-751　現況及び大橋川改修後のクロロフィルa【安来港沖，上層(水深1.0m)】

(μg/L)

年度	予測結果									変化量					
	現　況 ①			バックグラウンド後 ②			大橋川改修後 ③			大橋川改修後－現　況 ③－①			大橋川改修後－バックグラウンド後 ③－②		
	最大	平均	最小	最大	平均	最小	最大	平均	最小	最大	平均	最小	最大	平均	最小
H6	54.9	36.2	30.3	54.8	36.0	30.1	53.4	35.5	29.8	-1.5	-0.7	-0.5	-1.4	-0.5	-0.3
H7	44.0	36.9	32.6	44.2	37.0	32.7	43.9	36.6	32.4	-0.1	-0.3	-0.2	-0.3	-0.4	-0.3
H8	47.0	37.6	32.6	47.2	37.8	32.6	46.9	37.3	31.8	-0.1	-0.3	-0.8	-0.3	-0.5	-0.8
H9	45.2	37.5	33.1	45.7	37.7	33.2	45.4	37.5	32.9	0.2	0.0	-0.2	-0.3	-0.2	-0.3
H10	52.4	36.5	31.3	53.2	36.8	31.4	53.2	36.5	30.8	0.8	0.0	-0.5	0.0	-0.3	-0.6
H11	61.7	41.6	32.5	62.2	41.8	32.6	61.7	41.3	31.9	0.0	-0.3	-0.6	-0.5	-0.5	-0.7
H12	53.1	39.6	33.5	53.1	39.9	33.3	52.6	39.4	33.1	-0.5	-0.2	-0.4	-0.5	-0.5	-0.2
H13	45.5	36.0	32.2	45.7	36.1	32.2	45.3	35.7	31.7	-0.2	-0.3	-0.5	-0.4	-0.4	-0.5
H14	40.9	34.5	30.1	41.0	34.6	30.1	41.0	34.3	29.7	0.1	-0.2	-0.4	0.0	-0.3	-0.4
H15	42.4	35.6	30.9	43.0	35.9	31.0	42.7	35.6	30.8	0.3	0.0	-0.1	-0.3	-0.3	-0.2
集計	61.7	37.2	30.1	62.2	37.4	30.1	61.7	37.0	29.7	0.0	-0.2	-0.4	-0.5	-0.4	-0.4

※集計：最大=10ヶ年最大値，最小=10ヶ年最小値，平均=10ヶ年平均値

表6.1.1-752　現況及び大橋川改修後のクロロフィルa【羽入，上層(水深1.0m)】

(μg/L)

年度	予測結果									変化量					
	現　況 ①			バックグラウンド後 ②			大橋川改修後 ③			大橋川改修後－現　況 ③－①			大橋川改修後－バックグラウンド後 ③－②		
	最大	平均	最小	最大	平均	最小	最大	平均	最小	最大	平均	最小	最大	平均	最小
H6	43.1	32.1	25.9	44.1	32.0	25.8	43.4	31.4	25.0	0.3	-0.7	-0.9	-0.7	-0.6	-0.8
H7	39.5	33.4	28.7	40.0	33.3	28.8	39.5	32.6	28.4	0.0	-0.8	-0.3	-0.5	-0.7	-0.4
H8	39.1	33.6	29.3	39.8	33.6	29.1	39.3	32.9	28.3	0.2	-0.7	-1.0	-0.5	-0.7	-0.8
H9	41.5	34.0	28.3	42.0	34.1	28.4	41.3	33.5	28.1	-0.2	-0.5	-0.2	-0.7	-0.6	-0.3
H10	41.5	32.9	28.1	43.2	33.4	27.9	42.9	32.9	27.4	1.4	0.0	-0.7	-0.3	-0.5	-0.5
H11	43.7	36.9	31.5	46.4	38.2	31.1	45.9	37.6	30.2	2.2	0.7	-1.3	-0.5	-0.6	-0.9
H12	39.8	33.8	29.1	40.9	34.0	28.5	40.5	33.4	27.7	0.7	-0.4	-1.4	-0.4	-0.6	-0.8
H13	41.1	33.5	29.5	41.8	33.7	29.6	41.4	33.0	29.1	0.3	-0.5	-0.4	-0.4	-0.7	-0.5
H14	37.8	31.5	28.8	38.2	31.5	28.5	38.0	31.1	27.9	0.2	-0.4	-0.9	-0.2	-0.4	-0.6
H15	37.6	32.1	28.2	38.3	32.2	28.2	37.8	31.6	27.7	0.2	-0.5	-0.5	-0.5	-0.6	-0.5
集計	43.7	33.4	25.9	46.4	33.6	25.8	45.9	33.0	25.0	2.2	-0.4	-0.9	-0.5	-0.6	-0.8

表6.1.1-753　現況及び大橋川改修後のクロロフィルa【中海湖心，上層(水深1.0m)】

(μg/L)

年度	予測結果									変化量					
	現　況 ①			バックグラウンド後 ②			大橋川改修後 ③			大橋川改修後－現　況 ③－①			大橋川改修後－バックグラウンド後 ③－②		
	最大	平均	最小	最大	平均	最小	最大	平均	最小	最大	平均	最小	最大	平均	最小
H6	42.4	31.5	24.8	43.3	31.5	24.7	42.7	30.9	24.1	0.3	-0.6	-0.7	-0.6	-0.6	-0.6
H7	38.3	32.8	28.4	38.7	32.9	28.6	38.4	32.3	28.2	0.1	-0.5	-0.2	-0.3	-0.6	-0.4
H8	38.1	33.1	28.4	38.7	33.2	28.3	38.4	32.5	27.8	0.3	-0.6	-0.6	-0.3	-0.7	-0.5
H9	39.9	33.3	28.2	40.8	33.5	28.0	40.1	33.0	27.7	0.2	-0.3	-0.5	-0.7	-0.5	-0.3
H10	40.6	32.5	28.3	41.9	32.8	28.2	41.9	32.4	27.7	1.3	-0.1	-0.6	0.0	-0.4	-0.5
H11	40.9	35.5	31.4	42.4	36.2	31.2	42.0	35.6	30.2	1.1	0.1	-1.2	-0.4	-0.6	-1.0
H12	39.4	33.0	27.3	40.4	33.2	26.7	40.0	32.6	26.4	0.6	-0.4	-0.9	-0.4	-0.6	-0.3
H13	40.5	33.1	29.0	41.3	33.3	29.2	41.0	32.7	28.6	0.5	-0.4	-0.4	-0.3	-0.6	-0.6
H14	37.0	31.0	27.9	37.7	31.1	27.8	37.4	30.6	27.4	0.4	-0.4	-0.5	-0.3	-0.5	-0.4
H15	36.5	31.8	27.9	37.3	32.0	27.9	36.9	31.5	27.3	0.4	-0.3	-0.6	-0.4	-0.5	-0.6
集計	42.4	32.8	24.8	43.3	33.0	24.7	42.7	32.4	24.1	0.3	-0.4	-0.7	-0.6	-0.6	-0.6

表6.1.1-754　現況及び大橋川改修後のクロロフィルa【米子湾中央，上層(水深1.0m)】

(μg/L)

年度	予測結果									変化量					
	現　況 ①			バックグラウンド後 ②			大橋川改修後 ③			大橋川改修後－現　況 ③－①			大橋川改修後－バックグラウンド後 ③－②		
	最大	平均	最小	最大	平均	最小	最大	平均	最小	最大	平均	最小	最大	平均	最小
H6	61.1	39.4	30.5	60.7	39.2	30.4	59.0	38.8	30.2	-2.1	-0.6	-0.3	-1.7	-0.4	-0.2
H7	52.2	40.4	34.3	52.4	40.5	34.3	52.0	40.1	33.8	-0.2	-0.3	-0.5	-0.4	-0.4	-0.5
H8	55.7	41.0	34.9	56.1	41.2	34.9	55.8	40.8	34.3	0.1	-0.2	-0.6	-0.3	-0.4	-0.6
H9	51.0	40.9	34.3	51.0	41.0	34.6	51.1	40.9	34.2	0.1	0.0	-0.1	0.1	-0.1	-0.4
H10	63.6	40.0	33.0	63.4	40.1	32.9	63.3	39.8	32.8	-0.3	-0.2	-0.2	-0.1	-0.3	-0.1
H11	65.5	43.2	33.6	65.5	43.4	33.7	64.7	42.9	33.0	-0.8	-0.3	-0.6	-0.8	-0.5	-0.7
H12	59.4	43.3	35.2	59.2	43.5	35.3	58.6	43.1	35.0	-0.8	-0.2	-0.2	-0.6	-0.4	-0.3
H13	50.7	39.7	34.7	50.3	39.7	34.6	49.8	39.4	34.3	-0.9	-0.3	-0.4	-0.5	-0.3	-0.3
H14	47.9	37.4	31.5	47.8	37.4	31.5	47.9	37.1	31.1	0.0	-0.3	-0.4	0.1	-0.3	-0.4
H15	45.6	38.6	33.6	46.2	38.7	33.6	45.9	38.5	33.5	0.3	-0.1	-0.1	-0.3	-0.2	-0.1
集計	65.5	40.4	30.5	65.5	40.5	30.4	64.7	40.1	30.2	-0.8	-0.3	-0.3	-0.8	-0.4	-0.2

表6.1.1-755　現況及び大橋川改修後のクロロフィルa【葭津，上層(水深1.0m)】

(μg/L)

年度	予測結果									変化量					
	現　況 ①			バックグラウンド後 ②			大橋川改修後 ③			大橋川改修後－現　況 ③－①			大橋川改修後－バックグラウンド後 ③－②		
	最大	平均	最小	最大	平均	最小	最大	平均	最小	最大	平均	最小	最大	平均	最小
H6	51.0	33.0	25.2	51.5	33.0	25.2	50.3	32.5	24.7	-0.7	-0.5	-0.5	-1.2	-0.5	-0.5
H7	39.5	33.7	29.0	39.9	33.9	29.0	39.6	33.4	28.7	0.1	-0.3	-0.3	-0.3	-0.5	-0.3
H8	41.4	34.7	31.0	42.4	35.1	31.2	42.1	34.6	30.5	0.7	-0.1	-0.5	-0.3	-0.5	-0.7
H9	40.7	34.5	29.8	41.6	34.8	29.7	41.3	34.5	29.5	0.6	0.0	-0.3	-0.3	-0.3	-0.2
H10	47.1	33.5	29.0	48.4	33.9	29.2	48.5	33.6	28.9	1.4	0.1	-0.1	0.1	-0.3	-0.3
H11	48.5	37.0	30.9	49.2	37.3	30.9	49.1	36.9	30.2	0.6	-0.1	-0.7	-0.1	-0.4	-0.7
H12	45.1	35.2	26.5	45.6	35.5	26.4	45.3	35.1	26.2	0.2	-0.1	-0.3	-0.3	-0.4	-0.2
H13	41.4	33.3	30.0	42.4	33.6	30.1	42.1	33.1	29.7	0.7	-0.2	-0.3	-0.3	-0.5	-0.4
H14	38.7	31.8	27.4	39.3	31.9	27.3	38.9	31.6	27.1	0.2	-0.2	-0.3	-0.4	-0.3	-0.2
H15	37.4	32.6	28.1	38.1	33.0	28.4	37.8	32.6	28.1	0.4	0.0	0.0	-0.3	-0.4	-0.3
集計	51.0	33.9	25.2	51.5	34.2	25.2	50.3	33.8	24.7	-0.7	-0.1	-0.5	-1.2	-0.4	-0.5

※集計：最大=10ヶ年最大値，最小=10ヶ年最小値，平均=10ヶ年平均値

表6.1.1-756　現況及び大橋川改修後のクロロフィルa【渡町，上層(水深1.0m)】

(μg/L)

年度	予測結果									変化量					
	現　況 ①			バックグラウンド後 ②			大橋川改修後 ③			大橋川改修後－現　況 ③－①			大橋川改修後－バックグラウンド後 ③－②		
	最大	平均	最小	最大	平均	最小	最大	平均	最小	最大	平均	最小	最大	平均	最小
H6	44.2	31.3	24.4	44.5	31.1	24.2	43.9	30.7	24.1	-0.3	-0.6	-0.3	-0.6	-0.4	-0.1
H7	37.3	32.4	28.7	37.8	32.4	28.5	37.5	31.9	28.2	0.2	-0.5	-0.5	-0.3	-0.5	-0.3
H8	38.9	33.3	28.9	39.6	33.5	28.9	39.2	32.9	28.6	0.3	-0.4	-0.3	-0.4	-0.6	-0.3
H9	39.0	33.5	27.9	39.5	33.6	27.7	39.1	33.2	27.4	0.1	-0.3	-0.5	-0.4	-0.4	-0.3
H10	41.7	32.4	28.8	43.0	32.4	28.7	42.9	32.0	28.2	1.2	-0.4	-0.6	-0.1	-0.4	-0.5
H11	41.4	35.1	30.8	42.0	35.3	30.6	41.7	34.8	29.8	0.3	-0.3	-1.0	-0.3	-0.5	-0.8
H12	39.7	33.2	25.8	40.3	33.2	25.5	39.9	32.8	25.3	0.2	-0.4	-0.5	-0.4	-0.4	-0.2
H13	39.7	32.7	28.6	40.2	32.7	28.7	39.9	32.2	28.3	0.2	-0.5	-0.3	-0.3	-0.5	-0.4
H14	36.9	30.8	26.8	37.1	30.8	26.5	36.9	30.4	26.1	0.0	-0.4	-0.7	-0.2	-0.4	-0.4
H15	35.5	31.8	28.0	36.1	31.9	28.0	35.9	31.5	27.7	0.4	-0.3	-0.3	-0.2	-0.4	-0.3
集計	44.2	32.7	24.4	44.5	32.7	24.2	43.9	32.2	24.1	-0.3	-0.5	-0.3	-0.6	-0.5	-0.1

表6.1.1-757　現況及び大橋川改修後のクロロフィルa【大海崎，上層(水深1.0m)】

(μg/L)

年度	予測結果									変化量					
	現　況 ①			バックグラウンド後 ②			大橋川改修後 ③			大橋川改修後－現　況 ③－①			大橋川改修後－バックグラウンド後 ③－②		
	最大	平均	最小	最大	平均	最小	最大	平均	最小	最大	平均	最小	最大	平均	最小
H6	35.4	27.4	16.2	36.3	28.4	20.7	35.8	28.2	20.3	0.4	0.8	4.1	-0.5	-0.2	-0.4
H7	36.3	29.0	20.2	33.9	30.3	26.3	33.9	30.1	26.2	-2.4	1.1	6.0	0.0	-0.2	-0.1
H8	34.9	29.3	21.1	34.3	30.5	25.5	34.2	30.3	25.6	-0.7	1.0	4.5	-0.1	-0.2	0.1
H9	35.0	29.3	23.5	34.5	30.5	26.2	34.5	30.4	26.1	-0.5	1.1	2.6	0.0	-0.1	-0.1
H10	32.6	28.5	23.3	36.5	29.7	26.5	36.7	29.5	26.5	4.1	1.0	3.2	0.2	-0.2	0.0
H11	34.9	29.3	24.4	36.2	31.6	27.7	36.4	31.4	27.4	1.5	2.1	3.0	0.2	-0.2	-0.3
H12	36.1	29.0	19.4	35.8	30.3	25.6	36.0	30.3	25.9	-0.1	1.3	6.5	0.2	0.0	0.3
H13	33.9	28.8	19.8	35.8	30.3	25.0	35.9	30.2	24.8	2.0	1.4	5.0	0.1	-0.1	-0.2
H14	33.9	28.0	22.7	33.3	28.6	26.4	33.3	28.4	26.3	-0.6	0.4	3.6	0.0	-0.2	-0.1
H15	33.2	28.3	23.5	32.6	29.5	26.5	32.5	29.3	26.4	-0.7	1.0	2.9	-0.1	-0.2	-0.1
集計	36.3	28.7	16.2	36.5	30.0	20.7	36.7	29.8	20.3	0.4	1.1	4.1	0.2	-0.2	-0.4

表6.1.1-758　現況及び大橋川改修後のクロロフィルa【西部承水路，上層(水深1.0m)】

(μg/L)

年度	予測結果									変化量					
	現　況 ①			バックグラウンド後 ②			大橋川改修後 ③			大橋川改修後－現　況 ③－①			大橋川改修後－バックグラウンド後 ③－②		
	最大	平均	最小	最大	平均	最小	最大	平均	最小	最大	平均	最小	最大	平均	最小
H6	37.8	29.9	19.9	36.6	27.3	18.6	35.5	26.9	18.2	-2.3	-3.0	-1.7	-1.1	-0.4	-0.4
H7	35.2	31.4	24.7	33.0	29.2	24.8	32.4	28.6	24.2	-2.8	-2.8	-0.5	-0.6	-0.6	-0.6
H8	36.2	31.8	24.9	33.9	29.6	23.4	33.3	29.0	22.9	-2.9	-2.8	-2.0	-0.6	-0.6	-0.5
H9	35.1	31.8	27.2	33.3	29.8	25.5	32.6	29.3	25.3	-2.5	-2.5	-1.9	-0.7	-0.5	-0.2
H10	36.6	30.7	27.6	36.3	29.1	26.1	35.7	28.7	25.6	-0.9	-2.0	-2.0	-0.6	-0.4	-0.5
H11	36.5	32.1	28.7	34.4	30.6	27.0	33.7	30.0	26.6	-2.8	-2.1	-2.1	-0.7	-0.6	-0.4
H12	36.6	31.7	24.8	35.0	29.2	23.4	34.4	28.7	22.7	-2.2	-3.0	-2.1	-0.6	-0.5	-0.7
H13	36.0	31.1	23.3	34.9	29.5	23.0	34.2	29.0	22.5	-1.8	-2.1	-0.8	-0.7	-0.5	-0.5
H14	34.6	29.7	26.3	32.7	27.8	25.1	32.6	27.4	24.8	-2.0	-2.3	-1.5	-0.1	-0.4	-0.3
H15	33.4	30.4	26.9	30.6	28.6	25.7	29.8	28.1	25.4	-3.6	-2.3	-1.5	-0.8	-0.5	-0.3
集計	37.8	31.1	19.9	36.6	29.1	18.6	35.7	28.6	18.2	-2.1	-2.5	-1.7	-0.9	-0.5	-0.4

表6.1.1-759　現況及び大橋川改修後のクロロフィルa【宮ヶ鼻，上層(水深1.0m)】

(μg/L)

年度	予測結果									変化量					
	現　況 ①			バックグラウンド後 ②			大橋川改修後 ③			大橋川改修後－現　況 ③－①			大橋川改修後－バックグラウンド後 ③－②		
	最大	平均	最小	最大	平均	最小	最大	平均	最小	最大	平均	最小	最大	平均	最小
H6	35.3	28.5	16.7	33.8	25.9	16.5	33.1	25.6	16.3	-2.2	-2.9	-0.4	-0.7	-0.3	-0.2
H7	35.9	30.0	20.8	31.6	27.7	21.4	31.2	27.2	21.0	-4.7	-2.8	0.2	-0.4	-0.5	-0.4
H8	36.4	30.6	22.4	32.3	28.0	20.5	31.8	27.5	20.0	-4.6	-3.1	-2.4	-0.5	-0.5	-0.5
H9	36.2	30.8	24.7	30.6	28.3	23.1	30.2	27.9	22.7	-6.0	-2.9	-2.0	-0.4	-0.4	-0.4
H10	34.4	29.2	24.2	34.5	27.5	24.1	33.9	27.1	23.8	-0.5	-2.1	-0.4	-0.6	-0.4	-0.3
H11	35.9	30.3	26.2	32.8	28.7	24.9	32.2	28.2	24.6	-3.7	-2.1	-1.6	-0.6	-0.5	-0.3
H12	36.6	30.1	20.4	34.1	27.5	19.1	33.6	27.1	18.7	-3.0	-3.0	-1.7	-0.5	-0.4	-0.4
H13	34.8	29.8	20.6	32.1	27.7	19.8	31.7	27.3	19.4	-3.1	-2.5	-1.2	-0.4	-0.4	-0.4
H14	34.4	28.5	23.3	31.5	26.5	22.5	31.4	26.1	22.1	-3.0	-2.4	-1.2	-0.1	-0.4	-0.4
H15	35.0	29.3	25.5	29.5	27.4	24.6	29.2	27.0	24.3	-5.8	-2.3	-1.2	-0.3	-0.4	-0.3
集計	36.6	29.7	16.7	34.5	27.5	16.5	33.9	27.1	16.3	-2.7	-2.6	-0.4	-0.6	-0.4	-0.2

※集計：最大=10ヶ年最大値，最小=10ヶ年最小値，平均=10ヶ年平均値

表6.1.1-760　現況及び大橋川改修後のクロロフィルa【北部承水路，上層(水深1.0m)】

(μg/L)

年度	予測結果									変化量					
	現　況 ①			バックグラウンド後 ②			大橋川改修後 ③			大橋川改修後－現　況 ③－①			大橋川改修後－バックグラウンド後 ③－②		
	最大	平均	最小	最大	平均	最小	最大	平均	最小	最大	平均	最小	最大	平均	最小
H6	39.6	28.4	23.6	36.4	27.1	20.3	36.2	26.8	20.0	-3.4	-1.6	-3.6	-0.2	-0.3	-0.3
H7	33.5	29.6	26.6	31.7	28.7	23.5	31.4	28.2	23.2	-2.1	-1.4	-3.4	-0.3	-0.5	-0.3
H8	34.3	30.5	27.2	33.6	29.3	24.3	33.2	28.9	24.0	-1.1	-1.6	-3.2	-0.4	-0.4	-0.3
H9	35.0	30.8	26.0	32.9	29.6	24.5	32.6	29.3	24.3	-2.4	-1.5	-1.7	-0.3	-0.3	-0.2
H10	38.4	29.7	26.7	35.9	28.6	25.7	35.6	28.2	25.4	-2.8	-1.5	-1.3	-0.3	-0.4	-0.3
H11	37.4	31.7	28.1	33.6	30.1	26.8	33.2	29.7	26.6	-4.2	-2.0	-1.5	-0.4	-0.4	-0.2
H12	35.8	30.2	24.8	35.6	29.0	22.2	35.2	28.7	22.0	-0.6	-1.5	-2.8	-0.4	-0.3	-0.2
H13	36.0	30.0	26.3	33.4	28.7	22.9	33.1	28.3	22.5	-2.9	-1.7	-3.8	-0.3	-0.4	-0.4
H14	32.9	28.2	24.9	32.6	27.3	23.2	32.5	27.0	22.9	-0.4	-1.2	-2.0	-0.1	-0.3	-0.3
H15	31.9	29.3	26.4	30.8	28.3	25.6	30.4	28.0	25.3	-1.5	-1.3	-1.1	-0.4	-0.3	-0.3
集計	39.6	29.8	23.6	36.4	28.7	20.3	36.2	28.3	20.0	-3.4	-1.5	-3.6	-0.2	-0.4	-0.3

表6.1.1-761　現況及び大橋川改修後のクロロフィルa【境水道中央，上層(水深1.0m)】

(μg/L)

年度	予測結果									変化量					
	現　況 ①			バックグラウンド後 ②			大橋川改修後 ③			大橋川改修後－現　況 ③－①			大橋川改修後－バックグラウンド後 ③－②		
	最大	平均	最小	最大	平均	最小	最大	平均	最小	最大	平均	最小	最大	平均	最小
H6	36.8	27.1	23.4	36.5	26.8	22.5	36.4	26.7	22.5	-0.4	-0.4	-0.9	-0.1	-0.1	0.0
H7	30.5	28.4	26.0	30.8	28.3	25.5	30.3	28.0	25.5	-0.2	-0.4	-0.5	-0.5	-0.3	0.0
H8	31.7	29.1	26.3	31.6	29.0	25.8	31.2	28.8	25.5	-0.5	-0.3	-0.8	-0.4	-0.2	-0.3
H9	34.4	29.6	25.2	33.8	29.6	24.9	33.9	29.5	24.8	-0.5	-0.1	-0.4	0.1	-0.1	-0.1
H10	36.5	28.6	26.1	36.7	28.5	26.0	36.9	28.4	25.8	0.4	-0.2	-0.3	0.2	-0.1	-0.2
H11	35.8	30.1	26.7	35.2	29.9	26.6	35.2	29.8	26.5	-0.6	-0.3	-0.2	0.0	-0.1	-0.1
H12	33.8	28.9	23.9	34.3	28.8	23.2	34.1	28.7	23.2	0.3	-0.2	-0.7	-0.2	-0.1	0.0
H13	33.8	28.8	25.2	33.8	28.7	24.4	33.9	28.5	24.4	0.1	-0.3	-0.8	0.1	-0.2	0.0
H14	29.9	26.9	23.8	30.1	26.8	23.3	30.4	26.6	23.2	0.5	-0.3	-0.6	0.3	-0.2	-0.1
H15	30.6	28.2	26.0	30.5	28.2	25.9	30.5	28.0	25.8	-0.1	-0.2	-0.2	0.0	-0.2	-0.1
集計	36.8	28.6	23.4	36.7	28.5	22.5	36.9	28.3	22.5	0.1	-0.3	-0.9	0.2	-0.2	0.0

※集計：最大=10ヶ年最大値，最小=10ヶ年最小値，平均=10ヶ年平均値

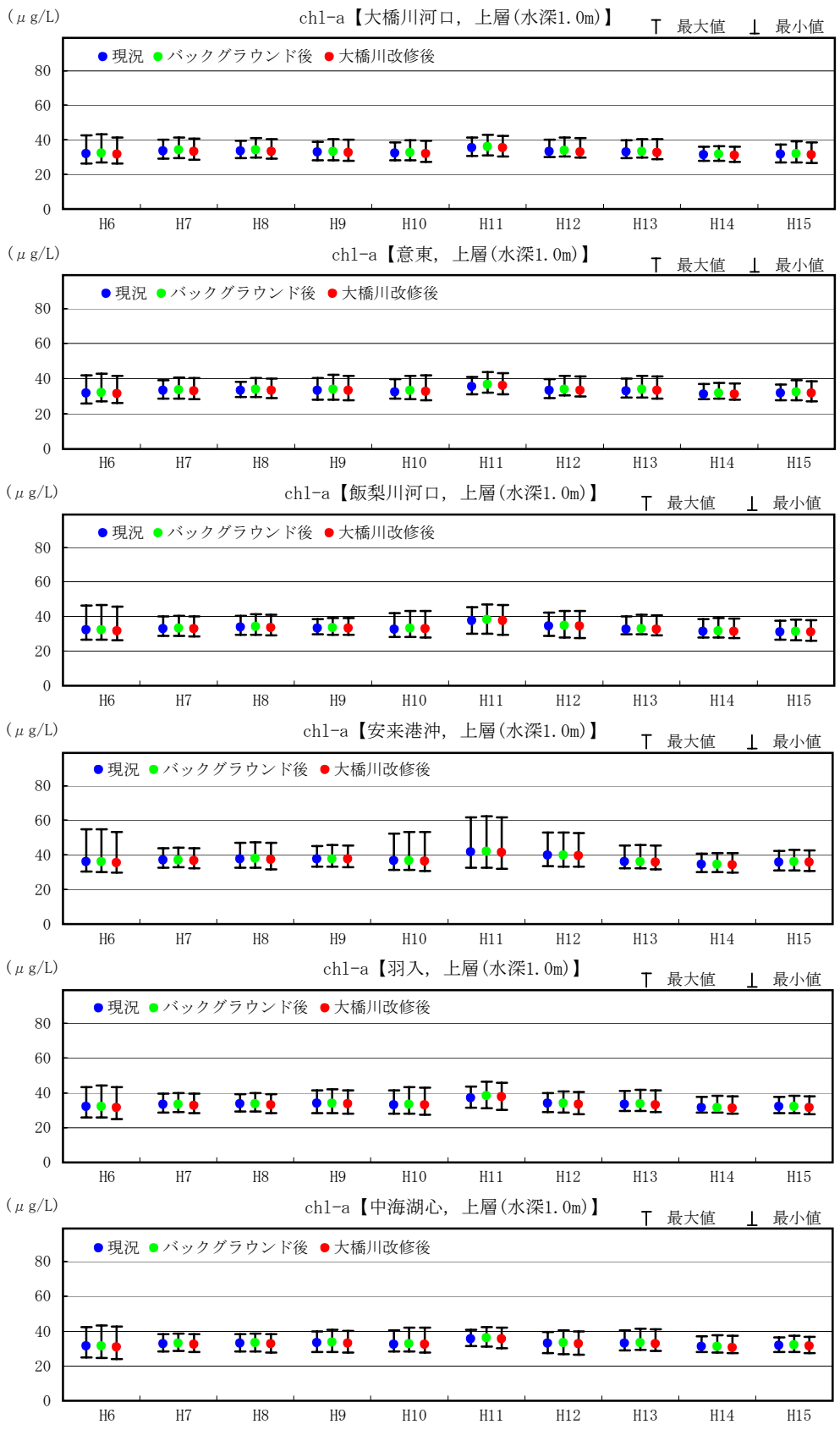

図6.1.1-422　現況及び大橋川改修後のクロロフィルa【中海，年平均・最大・最小，1/2】

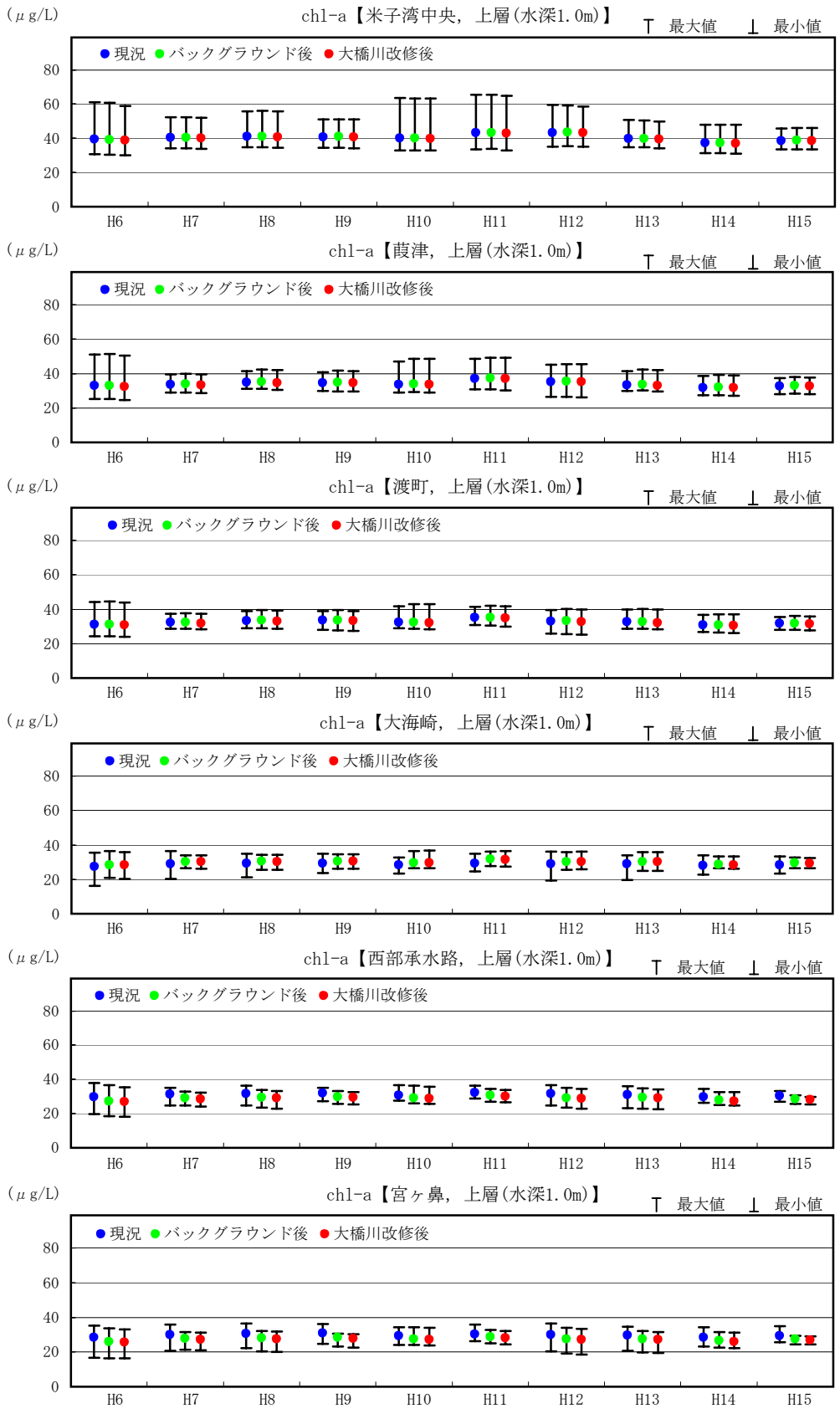

図6.1.1-423　現況及び大橋川改修後のクロロフィルa【中海，年平均・最大・最小，2/2】



図6.1.1-424　現況及び大橋川改修後のクロロフィルa【境水道，年平均・最大・最小】

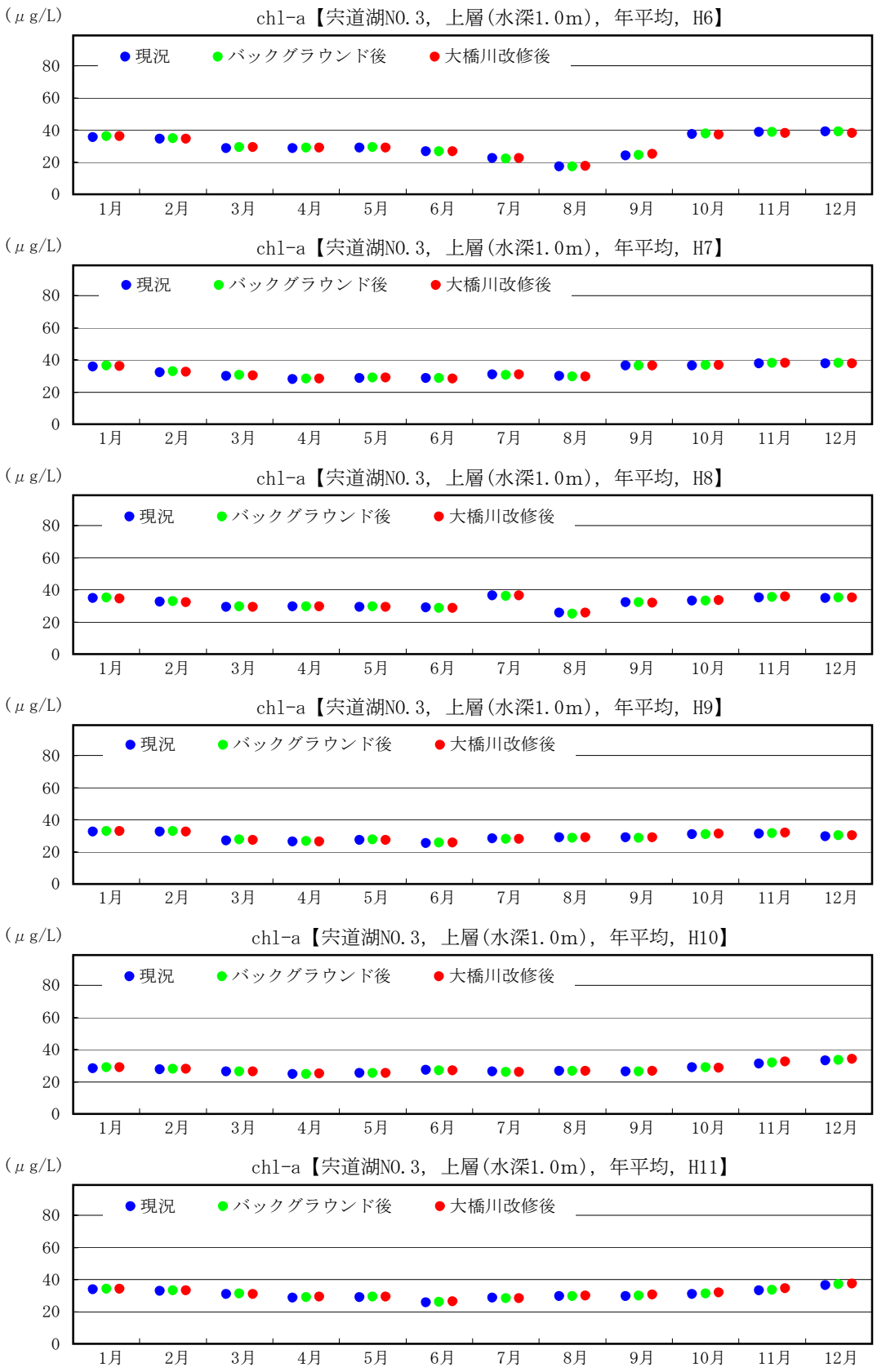

図6.1.1-425　現況及び大橋川改修後のクロロフィルa
【宍道湖No.3(湖心), 上層(水深1.0m), 月別集計, H6～H11】

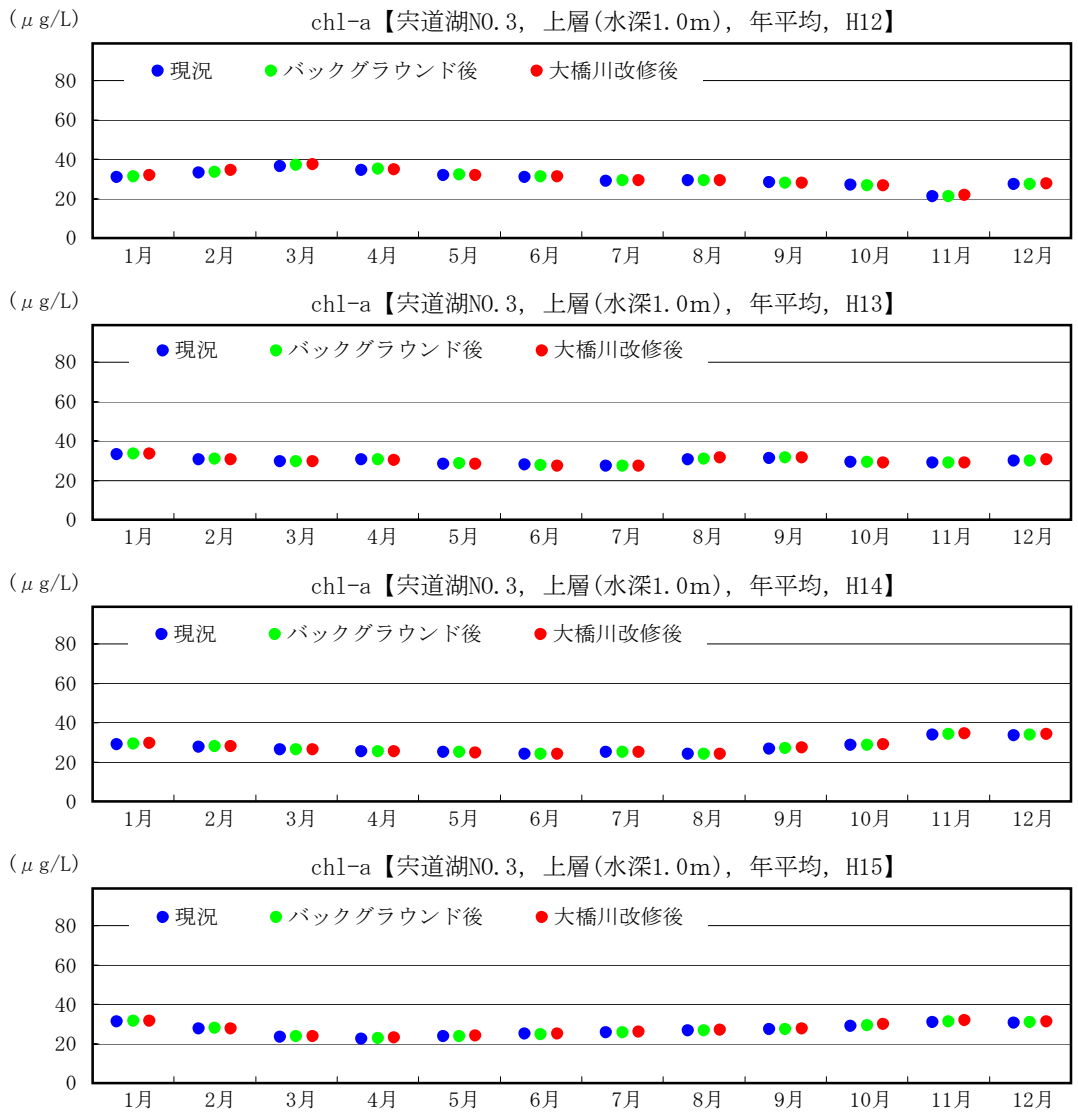

図6.1.1-426　現況及び大橋川改修後のクロロフィルa
【宍道湖No.3(湖心), 上層(水深1.0m), 月別集計, H12～H15】

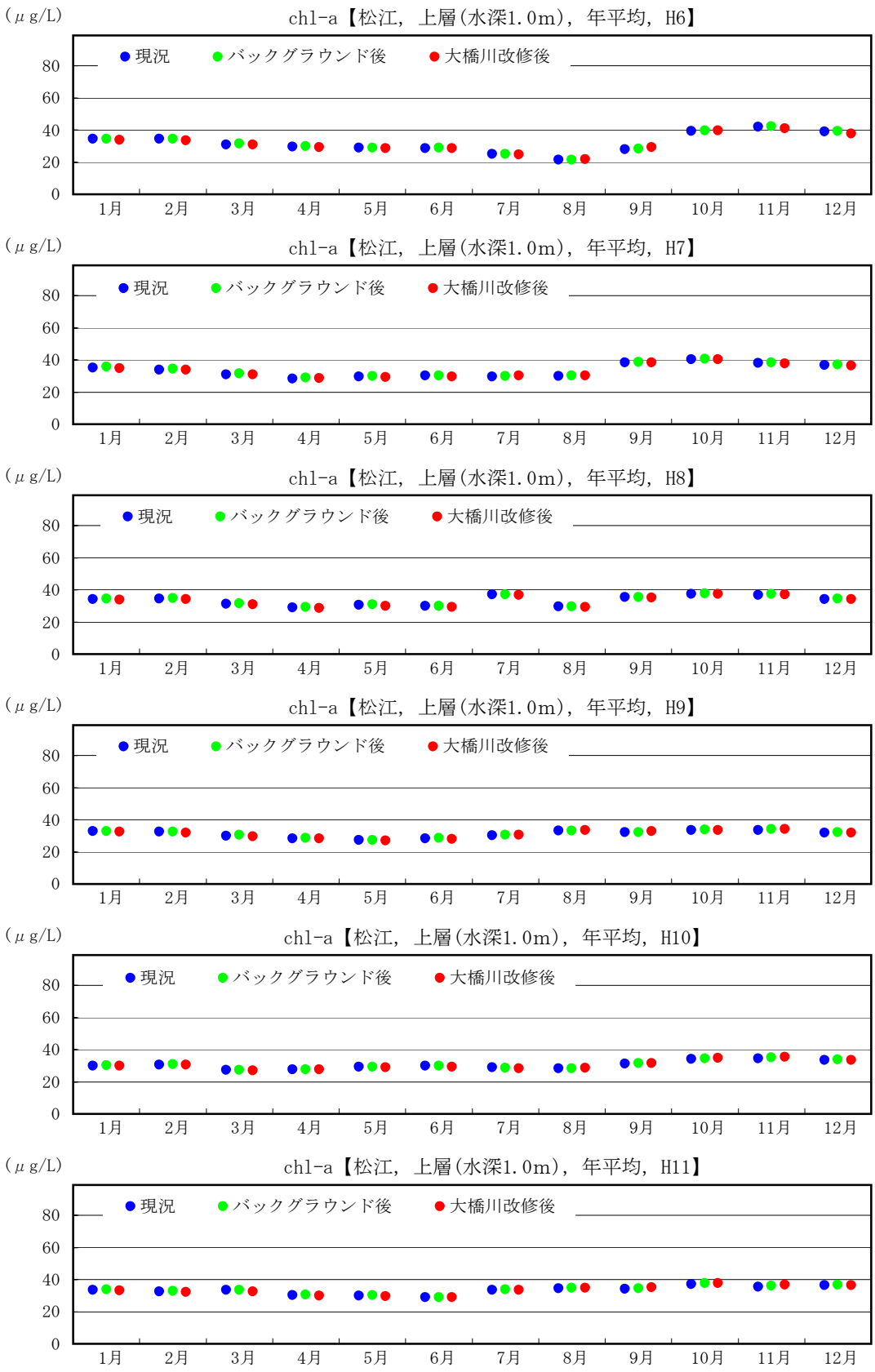

図6.1.1-427　現況及び大橋川改修後のクロロフィルa
【松江，上層(水深1.0m)，月別集計，H6～H11】

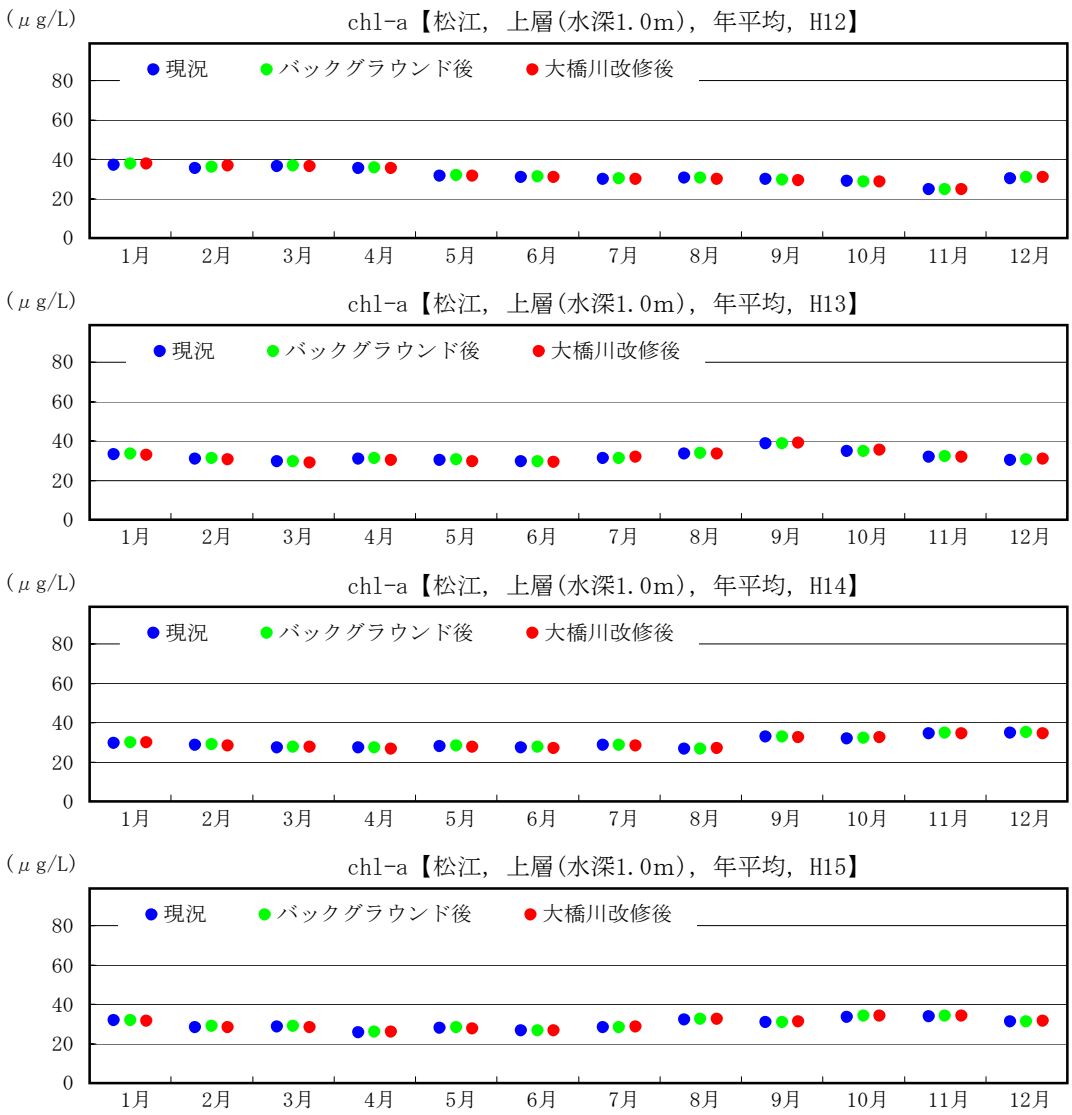

図6.1.1-428　現況及び大橋川改修後のクロロフィルa
【松江，上層(水深1.0m)，月別集計，H12～H15】

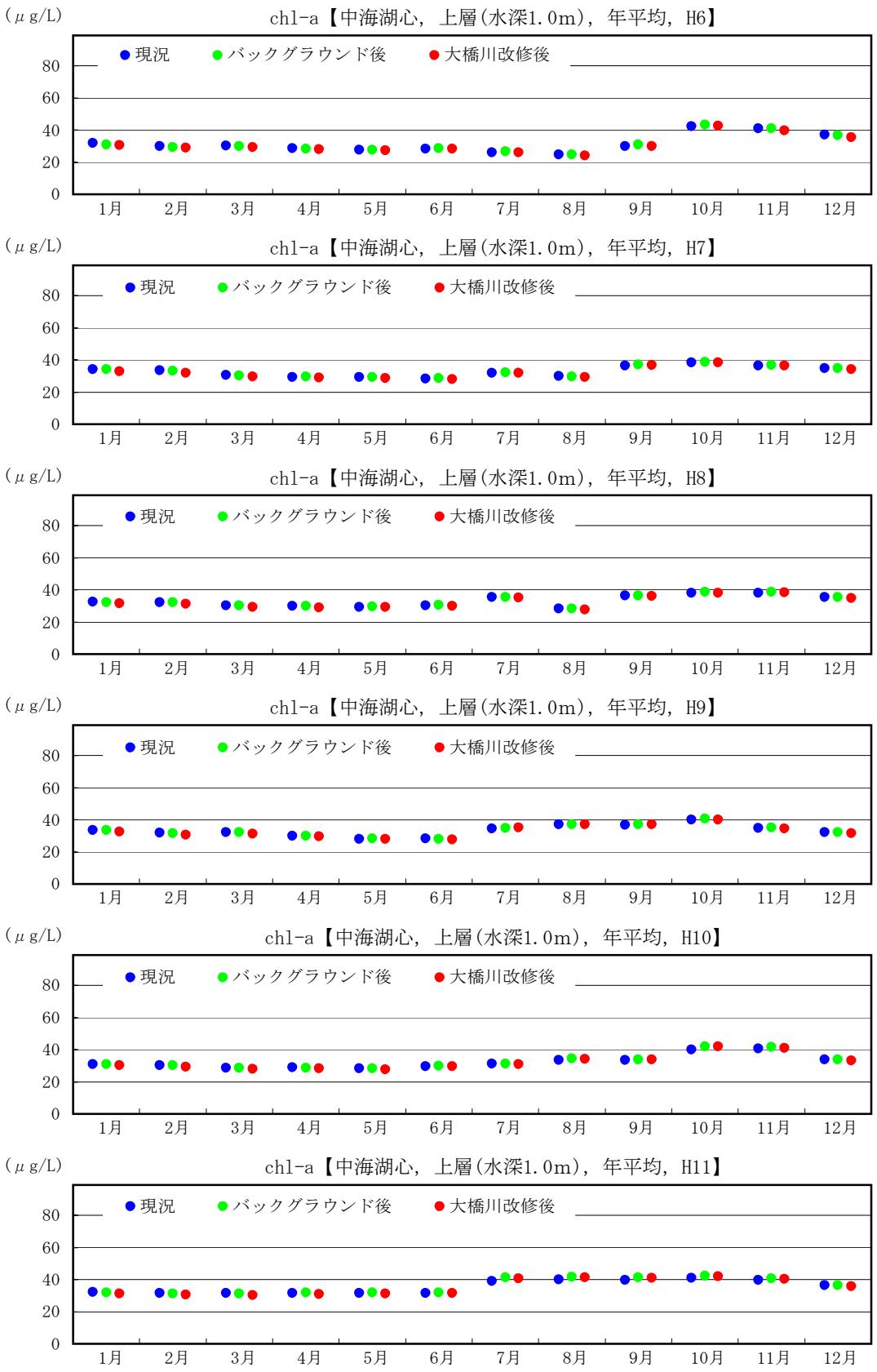

図6.1.1-429　現況及び大橋川改修後のクロロフィルa
【中海湖心，上層(水深1.0m)，月別集計，H6～H11】

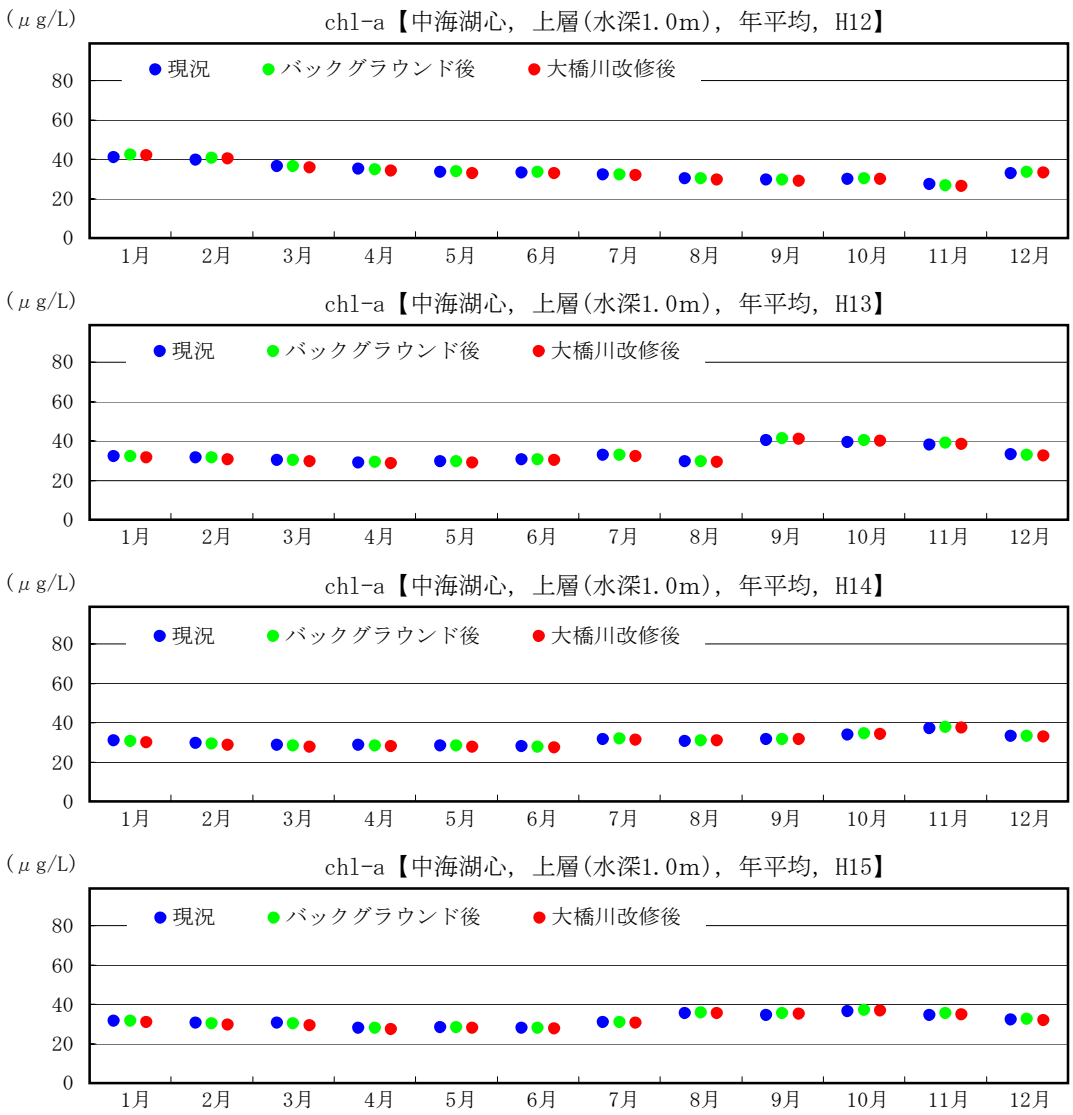

図6.1.1-430　現況及び大橋川改修後のクロロフィルa
【中海湖心，上層(水深1.0m)，月別集計，H12～H15】

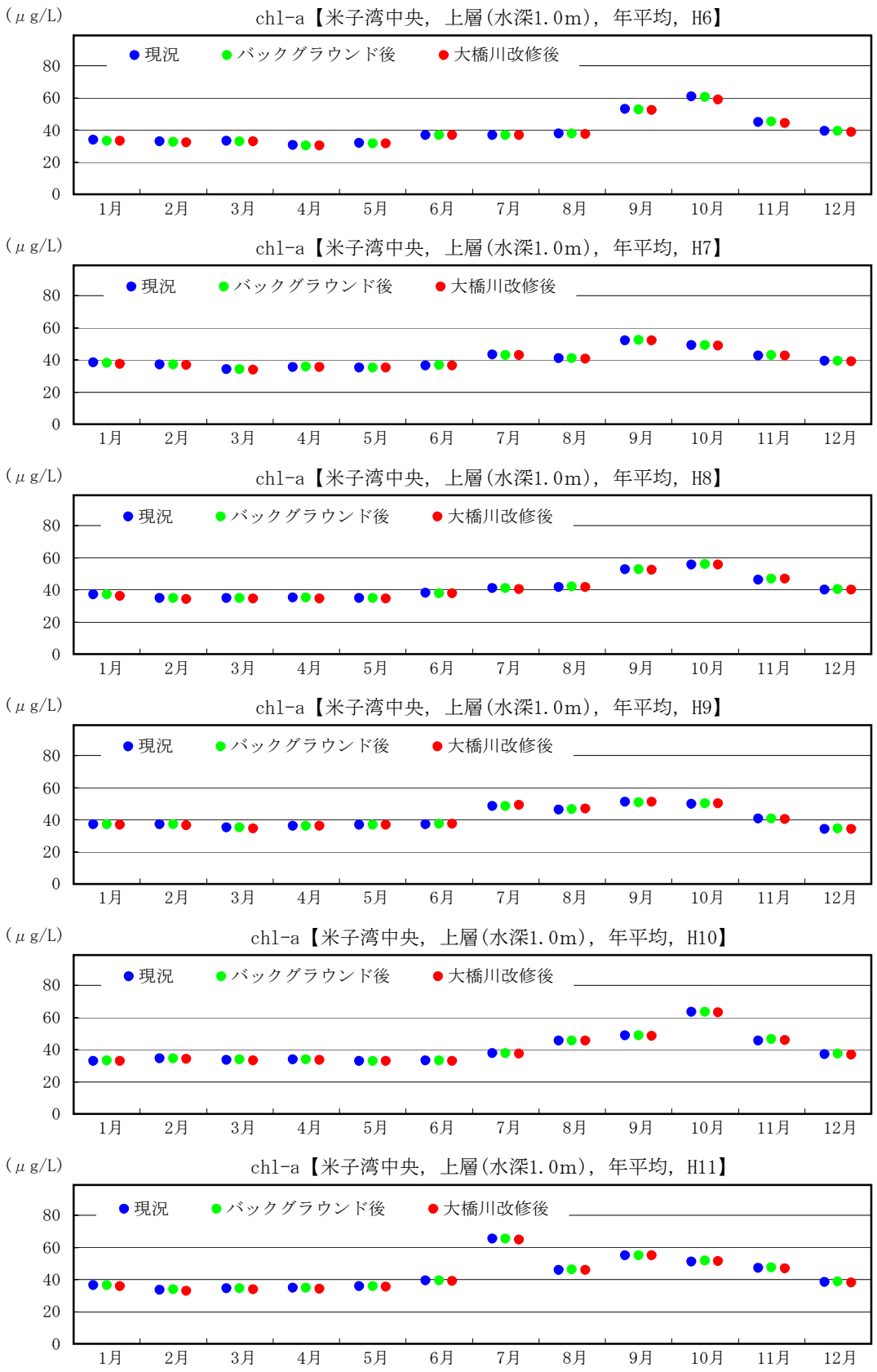

図6.1.1-431　現況及び大橋川改修後のクロロフィルa
【米子湾中央，上層(水深1.0m)，月別集計，H6～H11】

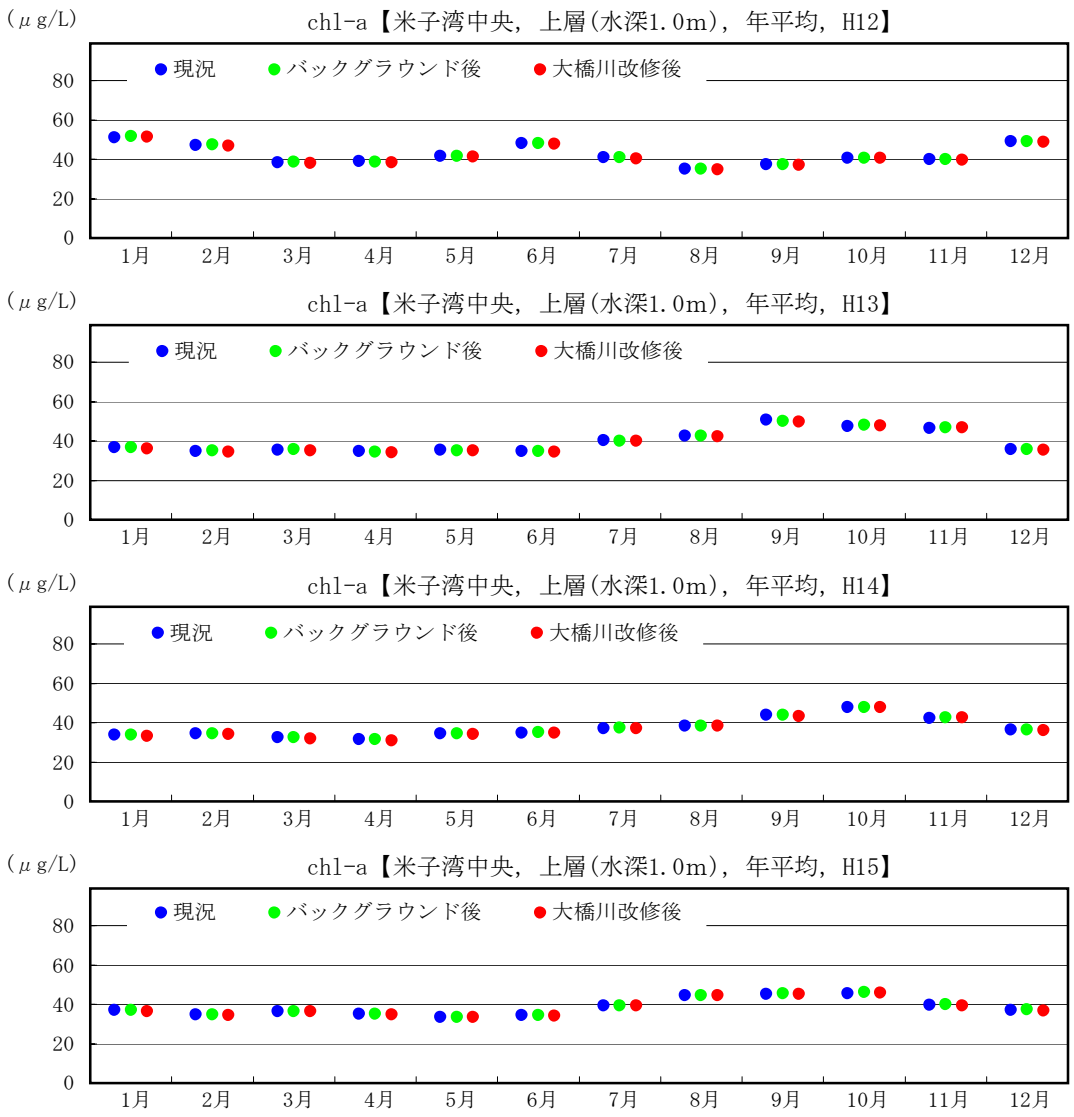

図6.1.1-432　現況及び大橋川改修後のクロロフィルa
【米子湾中央，上層(水深1.0m)，月別集計，H12～H15】

(4)溶存酸素(DO)

1) 予測の手法

予測対象とする影響要因を表 6.1.1-762 に示す。

表 6.1.1-762　予測対象とする影響要因

影響要因		環境影響の内容
大橋川改修後	河床の掘削 河道の拡幅	大橋川の掘削、拡幅による流動の変化による溶存酸素の変化
	流動変化	大橋川の流動変化に伴う中海･宍道湖の物質交換量の変化による溶存酸素の変化

a) 予測の基本的な手法

「(1)塩分 1) 予測の手法 a) 予測の基本的な手法」に示す。

b) 予測地域

「(1)塩分 1) 予測の手法 b) 予測地域」に示す。

c) 予測地点

「(2)水温 1) 予測の手法 c) 予測地点」に示す。

d) 予測対象時期等

「(1)塩分 1) 予測の手法 d) 予測対象時期等」に示す。

2) 予測結果

a) 短期的現象の予測結果

現況及び大橋川改修後の溶存酸素を表 6.1.1-763～表 6.1.1-765 及び図 6.1.1-433～図 6.1.1-435 に示す。

宍道湖の大橋川改修後の溶存酸素は、現況と比較して、渇水期に表底層平均で 0.3mg/L，高潮時に 0.5mg/L 低くなるものと予測される。また、中海の大橋川改修後の塩分は、現況と比較して、出水期に最小が表層において 0.4mg/L 低くなるものと予測される。

渇水期，高潮時及び出水期の予測結果から、宍道湖及び中海の大橋川改修後の溶存酸素は、現況と比較して大きな変化はないと予測される。

表 6.1.1-763　現況と大橋川改修後の溶存酸素【渇水期，H6.7/1～9/30】

(mg/L)

地点		計算値									変化量					
		現　況 ①			バックグラウンド後 ②			大橋川改修後 ③			大橋川改修後－現況 ③－①			大橋川改修後－バックグラウンド後 ③－②		
		最大	平均	最小	最大	平均	最小	最大	平均	最小	最大	平均	最小	最大	平均	最小
宍道湖	上層	13.3	8.9	5.3	13.3	8.9	5.3	13.1	8.8	5.4	-0.2	-0.1	0.1	-0.2	-0.1	0.1
	下層	13.0	8.0	3.7	13.0	8.0	3.7	12.9	7.9	3.9	-0.1	0.0	0.2	-0.1	0.0	0.2
中海	上層	11.8	7.3	3.1	11.8	7.3	3.1	11.7	7.5	3.0	-0.1	0.1	-0.1	-0.1	0.1	-0.1
	下層	10.8	5.2	0.8	10.8	5.2	0.8	10.7	5.2	0.9	-0.1	0.0	0.0	-0.1	0.0	0.0

表 6.1.1-764　現況と大橋川改修後の溶存酸素【高潮時，H14.8/29～9/7】

(mg/L)

地点		計算値									変化量					
		現　況 ①			バックグラウンド後 ②			大橋川改修後 ③			大橋川改修後－現況 ③－①			大橋川改修後－バックグラウンド後 ③－②		
		最大	平均	最小	最大	平均	最小	最大	平均	最小	最大	平均	最小	最大	平均	最小
宍道湖	上層	6.9	6.5	6.0	6.9	6.5	6.0	7.0	6.5	5.9	0.1	0.0	-0.1	0.1	0.0	-0.1
	下層	6.3	5.3	4.3	6.3	5.3	4.3	6.4	5.2	4.5	0.1	-0.1	0.2	0.1	-0.1	0.2
中海	上層	5.5	4.8	4.0	5.5	4.8	4.0	5.4	4.7	4.0	-0.1	-0.1	0.0	-0.1	-0.1	0.0
	下層	4.7	3.4	1.8	4.7	3.4	1.8	4.7	3.4	1.9	0.0	0.1	0.1	0.0	0.1	0.1

表 6.1.1-765　現況と大橋川改修後の溶存酸素【出水期，H9.7/1～7/31】

(mg/L)

地点		計算値									変化量					
		現　況 ①			バックグラウンド後 ②			大橋川改修後 ③			大橋川改修後－現況 ③－①			大橋川改修後－バックグラウンド後 ③－②		
		最大	平均	最小	最大	平均	最小	最大	平均	最小	最大	平均	最小	最大	平均	最小
宍道湖	上層	10.2	8.5	7.5	10.2	8.5	7.5	9.5	8.4	7.6	-0.6	-0.1	0.1	-0.6	-0.1	0.1
	下層	8.1	6.8	4.7	8.1	6.8	4.7	7.9	6.8	5.0	-0.1	0.0	0.3	-0.1	0.0	0.3
中海	上層	9.4	7.5	5.7	9.4	7.5	5.7	10.0	7.5	5.8	0.6	0.1	0.1	0.6	0.1	0.1
	下層	5.2	2.8	1.2	5.2	2.8	1.2	4.8	2.8	1.2	-0.3	-0.1	0.1	-0.3	-0.1	0.1

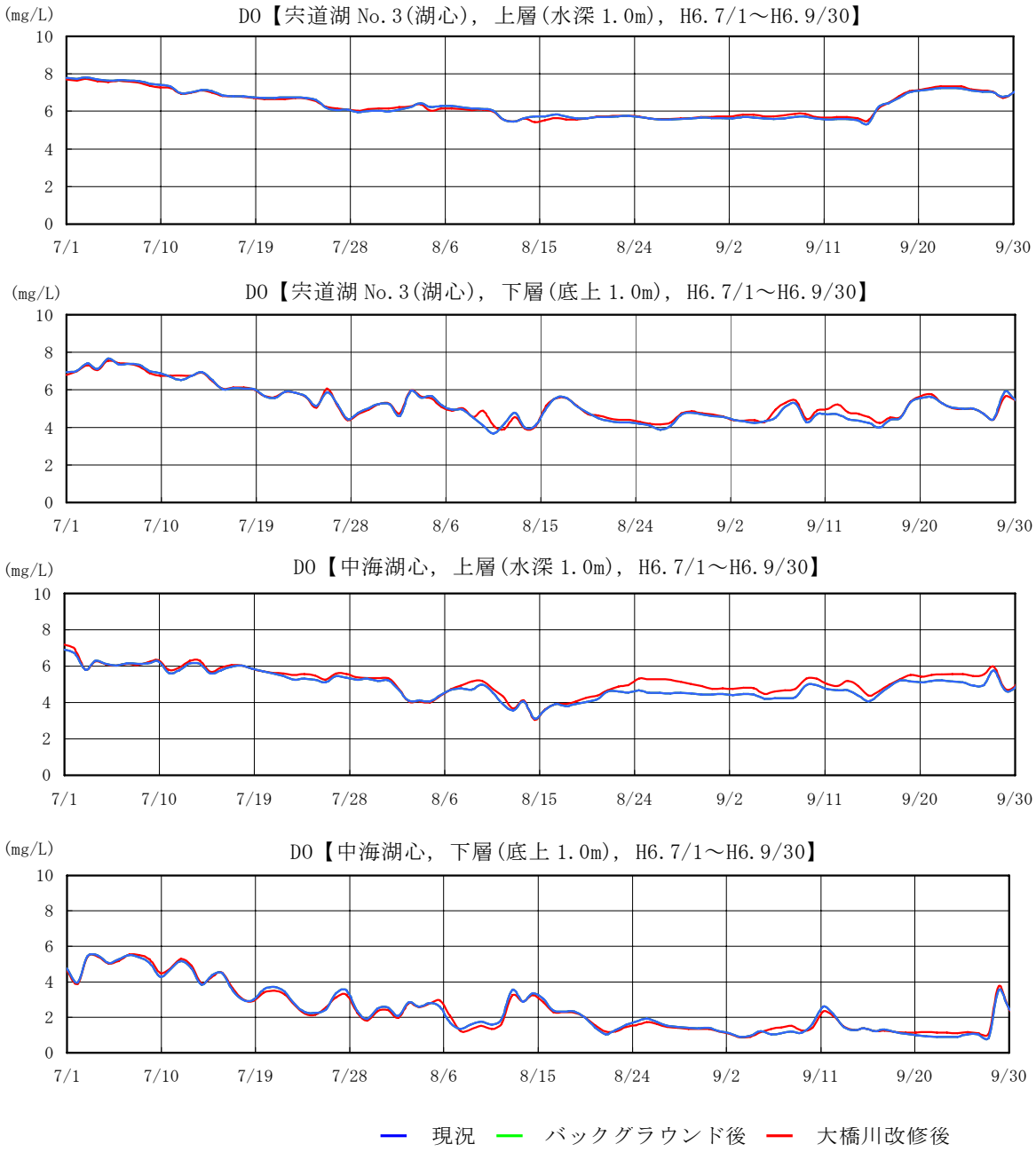

図 6.1.1-433　現況及び大橋川改修後の溶存酸素の時系列変化

【渇水期, H6.7/1～9/30】

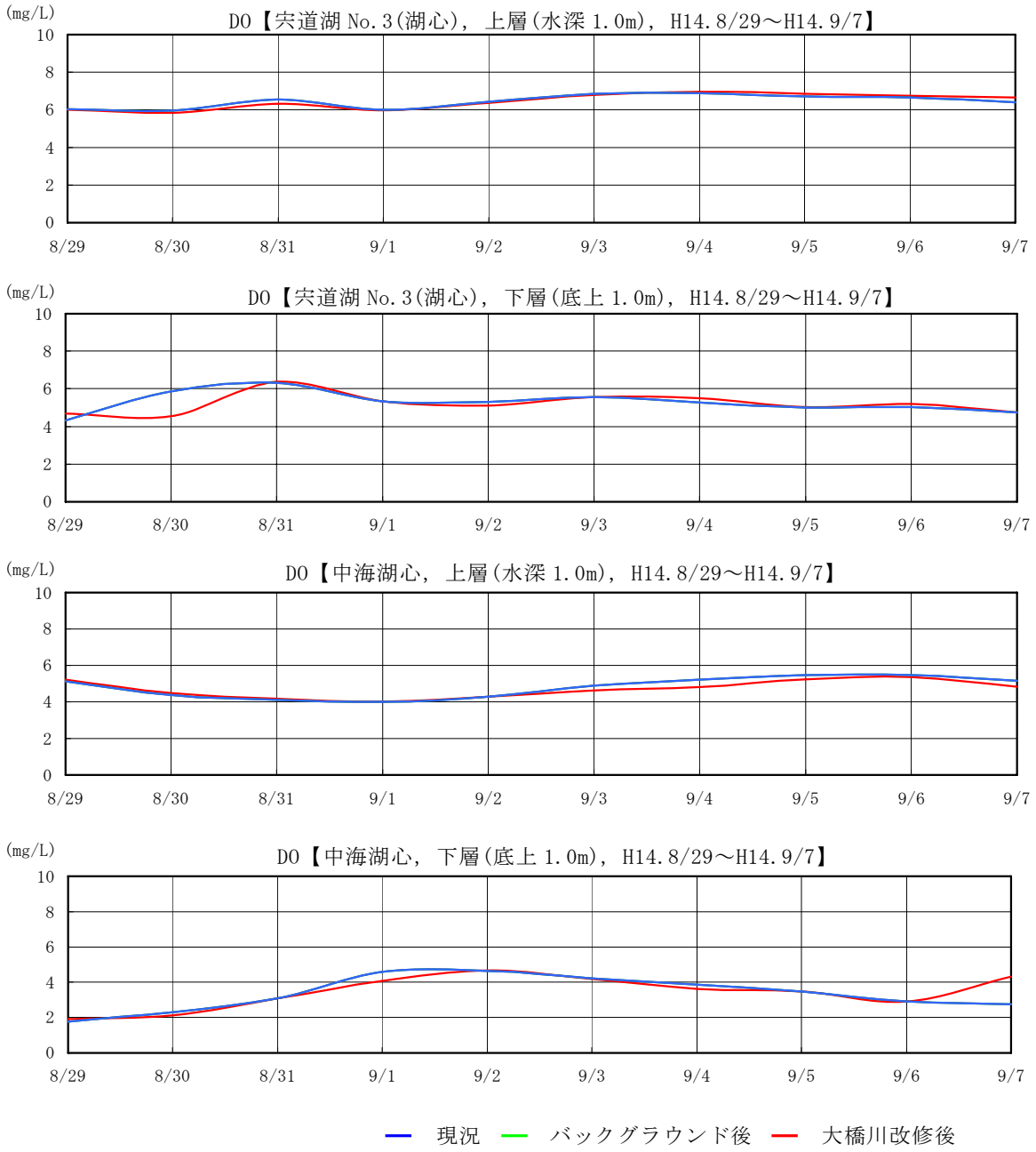

図 6.1.1-434　現況及び大橋川改修後の溶存酸素の時系列変化

【高潮時, H14.8/29～9/7】

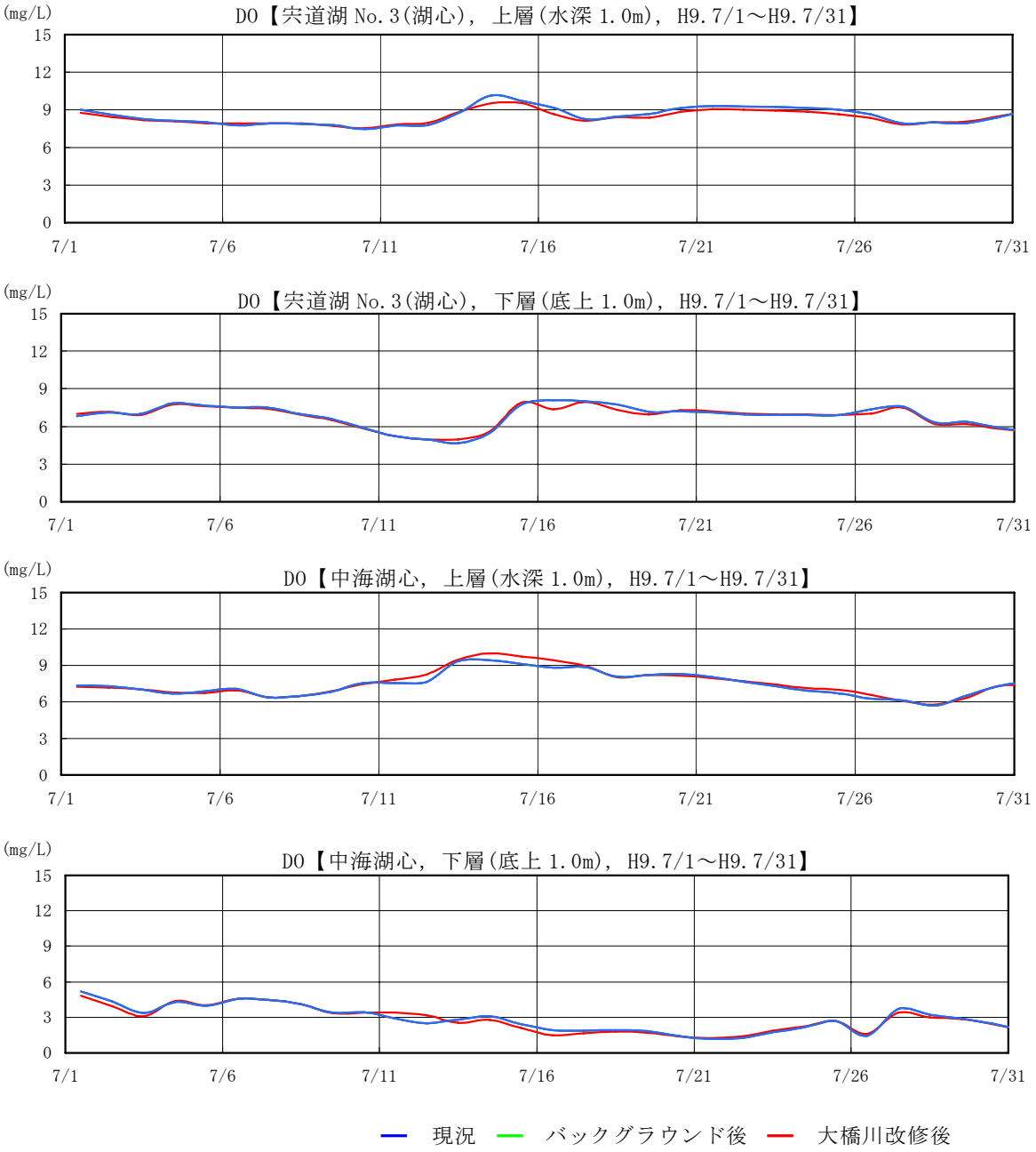

図 6.1.1-435　現況及び大橋川改修後の溶存酸素の時系列変化
【出水期, H9.7/1～7/31】

b）長期的現象の予測結果

ア）年平均・最大・最小

現況，バックグラウンド後及び大橋川改修後の宍道湖，大橋川及び中海の溶存酸素の 10 ヶ年平均値、最大値及び最小値は図 6.1.1-436 に示すとおりである。また、各年の年平均値、最大値及び最小値は表 6.1.1-766～表 6.1.1-813 及び図 6.1.1-437～図 6.1.1-445 に示すとおりである。

【宍道湖】

10 ヶ年の平均値は、宍道湖№3(湖心)の上層(水深 1.0m)において現況及びバックグラウンド後が 9.1mg/L であるのに対して、大橋川改修後が 9.0mg/L となり、現況及びバックグラウンド後に対する大橋川改修後の変化は、それぞれ 0.1mg/L の低下となる。同様に、下層(底上 1.0m)では現況，バックグラウンド後が 8.8mg/L であるのに対して、大橋川改修後が 8.7mg/L となり、現況及びバックグラウンド後に対する大橋川改修後の変化は、それぞれ 0.1mg/L の低下となる。

月平均溶存酸素の 10 ヶ年の最大値は、上層(水深 1.0m)において現況，バックグラウンド後が 12.3mg/L であるのに対し、大橋川改修後が 12.2mg/L となり、現況及びバックグラウンド後に対する大橋川改修後の変化は、それぞれ 0.1mg/L の低下となる。同様に、下層(底上 1.0m)では現況が 12.4mg/L，バックグラウンド後が 12.3mg/L であるのに対し、大橋川改修後が 12.2mg/L となり、現況及びバックグラウンド後に対する大橋川改修後の変化は、それぞれ 0.2mg/L の低下及び 0.1mg/L の低下となる。

月平均溶存酸素の 10 ヶ年の最小値は、上層(水深 1.0m)において現況が 5.0mg/L，バックグラウンド後が 5.1mg/L に対して、大橋川改修後が 5.0mg/L となり、現況及びバックグラウンド後に対する大橋川改修後の変化は、それぞれ変化はみられない及び 0.1mg/L の低下となる。同様に、下層(底上 1.0m)では現況が 4.9mg/L，バックグラウンド後が 5.0mg/L に対して、大橋川改修後が 4.9mg/L となり、現況及びバックグラウンド後に対する大橋川改修後の変化は、それぞれ変化はみられない及び 0.1mg/L の低下となる。

【大橋川】

10 ヶ年の平均値は、上流部に位置する松江の上層(水深 1.0m)において現況及びバックグラウンド後が 8.4mg/L であるのに対し、大橋川改修後が 8.2mg/L となり、現況及びバックグラウンド後に対する大橋川改修後の変化は、それぞれ 0.2mg/L の低下となる。同様に、下層(底上 1.0m)では現況及びバックグラウンド後が 8.1mg/L であるのに対し、大橋川改修後が 8.0mg/L となり、現況及びバックグラウンド後に対する大橋川改修後の変化は、それぞれ 0.1mg/L の低下となる。

月平均溶存酸素の 10 ヶ年の最大値は、上層(水深 1.0m)において現況 11.9mg/L，バックグラウンド後が 11.8mg/L であるのに対し、大橋川改修後が 11.7mg/L となり、現況及びバックグラウンド後に対する大橋川改修後の変化は、それぞれ 0.2mg/L の低下及び 0.1mg/L の低下となる。同様に、下層(底上 1.0m)では現況及びバックグラウンド後が 11.6mg/L に対して、大橋川改修後が 11.5mg/L となり、現況及びバックグラウンド後に対する大橋川改修後の変化は、それぞれ 0.1mg/L の低下となる。

月平均溶存酸素の 10 ヶ年の最小値は、上層(水深 1.0m)において現況及びバックグラウンド後が 4.2mg/L に対して、大橋川改修後が 4.0mg/L となり、現況及びバックグラウンド後に対する大橋川改修後の変化は、それぞれ 0.2mg/L の低下となる。同様に、下層(底上 1.0m)では現況及びバックグラウンド後が 3.9mg/L に対して、大橋川改修後が3.8mg/L となり、現況及びバックグラウンド後に対する大橋川改修後の変化は、それぞれ 0.1mg/L の低下となる。

また、中下流部に位置する矢田では、上層(水深 1.0m)において現況が 7.6mg/L，バックグラウンド後が 7.5mg/L に対し、大橋川改修後が 7.7mg/L となり、現況及びバックグラウンド後に対する大橋川改修後の変化は、それぞれ 0.1mg/L の上昇及び 0.2mg/L の上昇となる。同様に、下層(底上 1.0m)では、現況が 7.2mg/L，バックグラウンド後が 7.1mg/L であるのに対し、大橋川改修後が 6.9mg/L となり、現況及びバックグラウンド後に対する大橋川改修後の変化は、それぞれ 0.3mg/L 及び 0.2mg/L の低下となる。

月平均溶存酸素の 10 ヶ年の最大値は、上層(水深 1.0m)において現況及びバックグラウンド後が 11.2mg/L であるのに対し、大橋川改修後が 11.4mg/L となり、現況及びバックグラウンド後に対する大橋川改修後の変化は、それぞれ 0.2mg/L の上昇となる。同様に、下層(底上 1.0m)では現況が 11.1mg/L，バックグラウンド後が 11.0mg/L であるのに対し、大橋川改修後が 10.9mg/L となり、現況及びバックグラウンド後に対する大橋川改修後の変化は、それぞれ 0.2mg/L の低下及び 0.1mg/L の低下となる。

月平均溶存酸素の 10 ヶ年の最小値は、上層(水深 1.0m)において現況，バックグラウンド後及び大橋川改修後が 3.2mg/L となり、現況及びバックグラウンド後に対する大橋川改修後の変化はみられない。同様に、下層(底上 1.0m)では現況が 2.8mg/L，バックグラウンド後が 2.7mg/L に対して、大橋川改修後が 2.8mg/L となり、現況及びバックグラウンド後に対する大橋川改修後の変化は、それぞれ変化はみられない及び 0.1mg/L の上昇となる。

【中海】

10 ヶ年の平均値は、中海湖心の上層(水深 1.0m)において現況が 7.0mg/L，バックグラウンド後が 7.1mg/L であるのに対し、大橋川改修後が 7.0mg/L となり、現況及びバックグラウンド後に対する大橋川改修後の変化は、それぞれ変化はみられない及び 0.1mg/L の低下となる。同様に、下層(底上 1.0m)では、現況が 5.7mg/L，バックグラウンド後が5.8mg/Lであるのに対し、大橋川改修後が 5.8mg/L となり現況及びバックグラウンド後に対する大橋

川改修後の変化は、それぞれ 0.1mg/L の上昇及び変化はみられない。

月平均溶存酸素の 10 ヶ年の最大値は、上層(水深 1.0m)において現況及びバックグラウンド後が 10.5mg/L であるのに対し、大橋川改修後が 10.4mg/L となり、現況及びバックグラウンド後に対する大橋川改修後の変化は、それぞれ 0.1mg/L の低下となる。同様に、下層(底上 1.0m)では現況，バックグラウンド後及び大橋川改修後が 9.3mg/L となり、現況及びバックグラウンド後に対する大橋川改修後の変化はみられない。

月平均溶存酸素の 10 ヶ年の最小値は、上層(水深 1.0m)において現況，バックグラウンド後が 3.0mg/L となるのに対し、大橋川改修後が 3.1mg/L となり、現況及びバックグラウンド後に対する大橋川改修後の変化は、それぞれ 0.1mg/L の上昇となる。同様に、下層(底上 1.0m)では現況が 2.0mg/L，バックグラウンド後が 2.1mg/L に対して、大橋川改修後が2.2mg/Lとなり、現況及びバックグラウンド後に対する大橋川改修後の変化は、それぞれ 0.2mg/L の上昇及び 0.1mg/L の上昇となる。

イ）宍道湖沿岸部

宍道湖沿岸部における水深(標高)別の溶存酸素(DO)の 10 ヶ年平均値は表 6.1.1-814～表 6.1.1-829及び図 6.1.1-462～図 6.1.1-466 に示すとおりである。現況及びバックグラウンド後に対する大橋川改修後の溶存酸素は大きな変化はみられない。

ウ）頻度分布

現況，バックグラウンド後及び大橋川改修後の宍道湖，大橋川及び中海の溶存酸素の 10 ヶ年集計の濃度別頻度分布は表 6.1.1-830～表 6.1.1-857 及び図 6.1.1-467～図 6.1.1-470 に示すとおりである。

【宍道湖】

10 ヶ年集計の濃度別頻度分布は、宍道湖 No.3(湖心)において現況、バックグラウンド後及び大橋川改修後の大きな変化はみられない。

【大橋川】

10 ヶ年集計の濃度別頻度分布は、松江及び矢田において現況、バックグラウンド後及び大橋川改修後の大きな変化はみられない。

【中海】

10 ヶ年集計の濃度別頻度分布は、中海湖心において現況、バックグラウンド後及び大橋川改修後の大きな変化はみられない。

【宍道湖沿岸部】

○宍道湖西岸

10 ヶ年集計の濃度別頻度分布は、宍道湖西岸の H.P.-4.0m において、現況、バックグ

ラウンドと比較して、大橋川改修後は 2mg/L 未満となる累加日数が若干増加する傾向にあるが、大きな変化はみられない。

○宍道湖北岸

10 ヶ年集計の濃度別頻度分布は、宍道湖北岸の H.P.-4.0m において、現況、バックグラウンドと比較して、大橋川改修後は 2mg/L 未満となる累加日数が若干増加する傾向にあるが、大きな変化はみられない。

○宍道湖南岸

10 ヶ年集計の濃度別頻度分布は、宍道湖南岸の H.P.-4.0m において、現況、バックグラウンドと比較して、大橋川改修後は 2mg/L 未満となる累加日数が若干増加する傾向にあるが、大きな変化はみられない。

○宍道湖東岸

10 ヶ年集計の濃度別頻度分布は、宍道湖東岸の H.P.-4.0m において、現況、バックグラウンドと比較して、大橋川改修後は 2mg/L 未満となる累加日数が若干減少する傾向にあるが、大きな変化はみられない。

エ）低溶存酸素累加日数

現況、バックグラウンド後及び大橋川改修後の宍道湖及び中海の底層において溶存酸素が 1,2,3mg/L 以下となる累加日数の平面分布状況は図 6.1.1-471～図 6.1.1-620 に示すとおりである。なお、底層は宍道湖では底上 0.3m、中海では底上 0.5m とした。また、集計期間は、対象期間 10 ヶ年(H6～H15)の年間及び期別で集計した。

【宍道湖】

大橋川改修後の 1,2,3mg/L 以下となる累加日数は、現況及びバックグラウンド後と比較すると宍道湖東側では減少、西側では増加すると予測される。また、変化量としては、H.P.-4.0m 以深の沖合において大きく、H.P.-4.0m 以浅の沿岸域では小さい傾向である。

【中海】

大橋川改修後の 1,2,3mg/L 以下となる累加日数は、大橋川河口 H.P.-4.0m 以深の中海沖合において大橋川改修後の累加日数が増加する傾向にあるが、H.P.-4.0m 以浅の沿岸域では大きな変化はみられない。

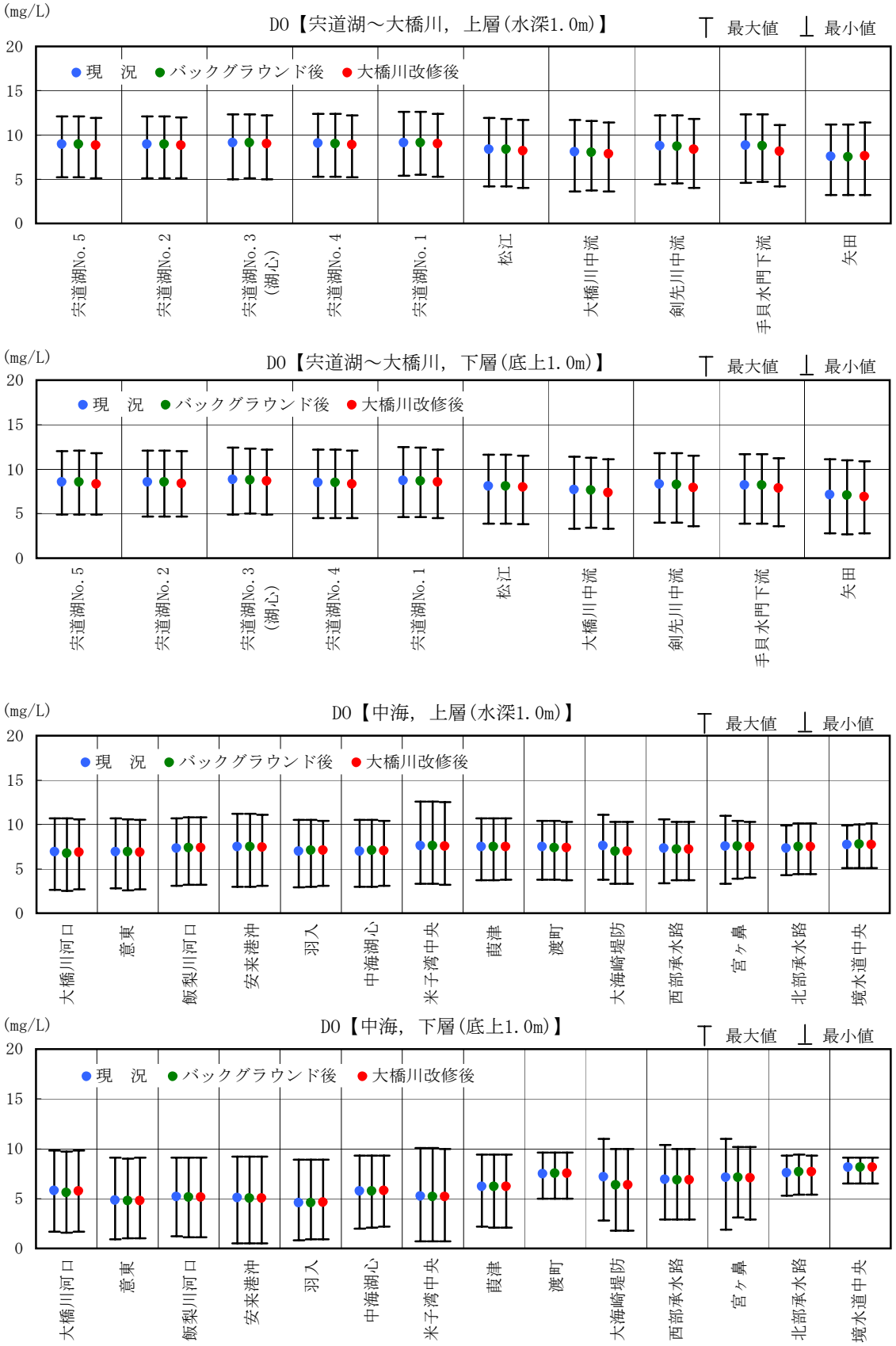

図6.1.1-436　現況及び大橋川改修後の溶存酸素【10ヶ年平均・最大・最小】

表6.1.1-766　現況及び大橋川改修後の溶存酸素【宍道湖№1，上層(水深1.0m)】

(mg/L)

年度	予測結果									変化量					
	現　況 ①			バックグラウンド後 ②			大橋川改修後 ③			大橋川改修後－現　況 ③－①			大橋川改修後－バックグラウンド後 ③－②		
	最大	平均	最小	最大	平均	最小	最大	平均	最小	最大	平均	最小	最大	平均	最小
H6	11.6	8.7	5.4	11.6	8.7	5.5	11.4	8.6	5.3	-0.2	-0.1	-0.1	-0.2	-0.1	-0.2
H7	12.2	9.3	6.4	12.2	9.3	6.4	12.0	9.2	6.3	-0.2	-0.1	-0.1	-0.2	-0.1	-0.1
H8	12.6	9.3	6.0	12.6	9.3	6.0	12.4	9.2	5.9	-0.2	-0.1	-0.1	-0.2	-0.1	-0.1
H9	11.9	9.3	7.3	11.9	9.3	7.2	11.7	9.2	7.2	-0.2	-0.1	-0.1	-0.2	-0.1	0.0
H10	12.3	9.1	6.5	12.3	9.0	6.5	12.2	9.0	6.5	-0.1	-0.1	0.0	-0.1	0.0	0.0
H11	11.5	9.0	6.9	11.5	9.0	6.8	11.3	8.8	6.7	-0.2	-0.2	-0.2	-0.2	-0.2	-0.1
H12	11.8	9.1	6.1	11.8	9.1	6.2	11.6	8.9	6.1	-0.2	-0.2	0.0	-0.2	-0.2	-0.1
H13	12.2	9.2	5.9	12.2	9.2	5.9	12.1	9.1	5.8	-0.1	-0.1	-0.1	-0.1	-0.1	-0.1
H14	12.0	9.0	6.1	12.0	9.0	6.1	11.9	8.9	6.0	-0.1	-0.1	-0.1	-0.1	-0.1	-0.1
H15	12.0	9.2	6.9	11.9	9.2	6.9	11.8	9.1	6.8	-0.2	-0.1	-0.1	-0.1	-0.1	-0.1
集計	12.6	9.1	5.4	12.6	9.1	5.5	12.4	9.0	5.3	-0.2	-0.1	-0.1	-0.2	-0.1	-0.2

表6.1.1-767　現況及び大橋川改修後の溶存酸素【宍道湖№1，下層(底上1.0m)】

(mg/L)

年度	予測結果									変化量					
	現　況 ①			バックグラウンド後 ②			大橋川改修後 ③			大橋川改修後－現　況 ③－①			大橋川改修後－バックグラウンド後 ③－②		
	最大	平均	最小	最大	平均	最小	最大	平均	最小	最大	平均	最小	最大	平均	最小
H6	11.4	8.2	4.6	11.3	8.2	4.6	11.1	8.0	4.5	-0.3	-0.2	-0.1	-0.2	-0.2	-0.1
H7	12.1	9.0	6.0	12.0	8.9	6.0	11.8	8.8	5.9	-0.3	-0.2	-0.1	-0.2	-0.1	-0.1
H8	12.5	8.9	5.5	12.4	8.9	5.5	12.2	8.8	5.4	-0.3	-0.1	-0.1	-0.2	-0.1	-0.1
H9	11.8	8.9	6.5	11.8	8.9	6.5	11.5	8.8	6.4	-0.3	-0.1	-0.1	-0.3	-0.1	-0.1
H10	12.1	8.6	5.7	12.1	8.6	5.7	12.0	8.5	5.7	-0.1	-0.1	0.0	-0.1	-0.1	0.0
H11	11.4	8.5	6.1	11.3	8.5	6.1	11.1	8.3	6.0	-0.3	-0.2	-0.1	-0.2	-0.2	-0.1
H12	11.7	8.7	5.5	11.7	8.6	5.5	11.5	8.5	5.4	-0.2	-0.2	-0.1	-0.2	-0.1	-0.1
H13	12.1	8.8	5.5	12.0	8.8	5.5	11.8	8.7	5.4	-0.3	-0.1	-0.1	-0.2	-0.1	-0.1
H14	11.9	8.6	5.4	11.9	8.6	5.4	11.7	8.5	5.4	-0.2	-0.1	0.0	-0.2	-0.1	0.0
H15	11.8	8.8	6.2	11.8	8.8	6.2	11.5	8.7	6.1	-0.3	-0.1	-0.1	-0.3	-0.1	-0.1
集計	12.5	8.7	4.6	12.4	8.7	4.6	12.2	8.6	4.5	-0.3	-0.1	-0.1	-0.2	-0.1	-0.1

表6.1.1-768　現況及び大橋川改修後の溶存酸素【宍道湖№2，上層(水深1.0m)】

(mg/L)

年度	予測結果									変化量					
	現　況 ①			バックグラウンド後 ②			大橋川改修後 ③			大橋川改修後－現　況 ③－①			大橋川改修後－バックグラウンド後 ③－②		
	最大	平均	最小	最大	平均	最小	最大	平均	最小	最大	平均	最小	最大	平均	最小
H6	11.6	8.5	5.1	11.6	8.5	5.1	11.5	8.4	5.1	-0.1	-0.1	0.0	-0.1	-0.1	0.0
H7	11.9	9.0	6.1	11.9	9.0	6.1	11.7	8.9	6.0	-0.2	-0.1	-0.1	-0.2	-0.1	-0.1
H8	12.1	9.1	6.0	12.1	9.1	5.9	11.9	9.0	5.9	-0.2	-0.1	-0.1	-0.2	-0.1	0.0
H9	11.8	9.1	7.2	11.8	9.1	7.1	11.6	9.0	7.1	-0.2	-0.1	-0.1	-0.2	-0.1	0.0
H10	12.1	8.9	6.6	12.1	8.9	6.6	12.0	8.8	6.5	-0.1	-0.1	-0.1	-0.1	-0.1	-0.1
H11	11.5	8.9	6.8	11.5	8.8	6.8	11.4	8.7	6.6	-0.1	-0.2	-0.2	-0.1	-0.1	-0.2
H12	11.7	9.0	6.1	11.7	9.0	6.1	11.6	8.8	6.0	-0.1	-0.2	-0.1	-0.1	-0.2	-0.1
H13	12.1	9.2	6.4	12.1	9.1	6.4	11.9	9.0	6.2	-0.2	-0.2	-0.2	-0.2	-0.1	-0.2
H14	12.0	8.8	6.1	12.1	8.8	6.1	11.9	8.7	6.0	-0.1	-0.1	-0.1	-0.2	-0.1	-0.1
H15	12.0	9.1	6.8	12.0	9.1	6.8	11.8	9.0	6.7	-0.2	-0.1	-0.1	-0.2	-0.1	-0.1
集計	12.1	9.0	5.1	12.1	8.9	5.1	12.0	8.8	5.1	-0.1	-0.2	0.0	-0.1	-0.1	0.0

表6.1.1-769　現況及び大橋川改修後の溶存酸素【宍道湖№2，下層(底上1.0m)】

(mg/L)

年度	予測結果									変化量					
	現　況 ①			バックグラウンド後 ②			大橋川改修後 ③			大橋川改修後－現　況 ③－①			大橋川改修後－バックグラウンド後 ③－②		
	最大	平均	最小	最大	平均	最小	最大	平均	最小	最大	平均	最小	最大	平均	最小
H6	11.5	8.1	4.7	11.5	8.1	4.7	11.2	7.9	4.7	-0.3	-0.2	0.0	-0.3	-0.2	0.0
H7	11.9	8.6	6.0	11.8	8.6	6.0	11.8	8.4	5.8	-0.1	-0.2	-0.2	0.0	-0.2	-0.2
H8	12.1	8.7	5.8	12.1	8.7	5.8	12.0	8.6	5.6	-0.1	-0.1	-0.2	-0.1	-0.1	-0.2
H9	11.8	8.6	6.1	11.8	8.6	6.1	11.6	8.4	6.0	-0.2	-0.2	-0.1	-0.2	-0.2	-0.1
H10	12.1	8.5	5.9	12.1	8.5	5.9	11.9	8.4	5.8	-0.2	-0.1	-0.1	-0.2	-0.1	-0.1
H11	11.5	8.4	5.9	11.4	8.3	5.9	11.3	8.2	5.7	-0.2	-0.2	-0.2	-0.1	-0.1	-0.2
H12	11.7	8.5	5.6	11.7	8.5	5.7	11.5	8.4	5.6	-0.2	-0.1	0.0	-0.2	-0.1	-0.1
H13	12.0	8.7	5.9	11.9	8.7	5.9	11.8	8.5	5.7	-0.2	-0.2	-0.2	-0.1	-0.2	-0.2
H14	12.1	8.5	5.4	12.1	8.5	5.4	11.8	8.3	5.3	-0.3	-0.2	-0.1	-0.3	-0.2	-0.1
H15	11.9	8.7	6.2	11.9	8.7	6.2	11.7	8.5	5.9	-0.2	-0.2	-0.3	-0.2	-0.2	-0.3
集計	12.1	8.5	4.7	12.1	8.5	4.7	12.0	8.4	4.7	-0.1	-0.1	0.0	-0.1	-0.1	0.0

※集計：最大=10ヶ年最大値，最小=10ヶ年最小値，平均=10ヶ年平均値

表6.1.1-770　現況及び大橋川改修後の溶存酸素【宍道湖№3(湖心)，上層(水深1.0m)】

(mg/L)

年度	予測結果									変化量					
	現　況 ①			バックグラウンド後 ②			大橋川改修後 ③			大橋川改修後－現　況 ③－①			大橋川改修後－バックグラウンド後 ③－②		
	最大	平均	最小	最大	平均	最小	最大	平均	最小	最大	平均	最小	最大	平均	最小
H6	11.6	8.6	5.0	11.6	8.6	5.1	11.5	8.5	5.0	-0.1	-0.1	0.0	-0.1	-0.1	-0.1
H7	11.9	9.2	6.1	11.9	9.2	6.1	11.7	9.1	6.0	-0.2	-0.1	-0.1	-0.2	-0.1	-0.1
H8	12.3	9.3	5.9	12.3	9.2	5.9	12.2	9.2	5.9	-0.1	-0.1	0.0	-0.1	0.0	0.0
H9	12.0	9.3	7.4	12.0	9.3	7.4	11.8	9.2	7.3	-0.2	-0.1	-0.1	-0.2	-0.1	-0.1
H10	12.3	9.1	6.7	12.3	9.1	6.7	12.2	9.0	6.6	-0.1	-0.1	-0.1	-0.1	-0.1	-0.1
H11	11.6	9.0	6.9	11.6	9.0	6.9	11.5	8.9	6.7	-0.1	-0.1	-0.2	-0.1	-0.1	-0.2
H12	11.9	9.1	6.0	11.9	9.1	6.1	11.8	9.0	6.0	-0.1	-0.1	0.0	-0.1	-0.1	-0.1
H13	12.3	9.3	6.2	12.3	9.2	6.2	12.1	9.1	6.1	-0.2	-0.2	-0.1	-0.2	-0.1	-0.1
H14	12.2	9.0	6.2	12.2	9.0	6.2	12.1	8.8	6.1	-0.1	-0.2	-0.1	-0.1	-0.2	-0.1
H15	12.2	9.2	6.9	12.1	9.2	6.9	12.0	9.1	6.8	-0.2	-0.1	-0.1	-0.1	-0.1	-0.1
集計	12.3	9.1	5.0	12.3	9.1	5.1	12.2	9.0	5.0	-0.1	-0.1	0.0	-0.1	-0.1	-0.1

表6.1.1-771　現況及び大橋川改修後の溶存酸素【宍道湖№3(湖心)，下層(底上1.0m)】

(mg/L)

年度	予測結果									変化量					
	現　況 ①			バックグラウンド後 ②			大橋川改修後 ③			大橋川改修後－現　況 ③－①			大橋川改修後－バックグラウンド後 ③－②		
	最大	平均	最小	最大	平均	最小	最大	平均	最小	最大	平均	最小	最大	平均	最小
H6	11.5	8.4	4.9	11.5	8.4	5.0	11.3	8.2	4.9	-0.2	-0.2	0.0	-0.2	-0.2	-0.1
H7	12.0	9.0	6.5	12.0	9.0	6.5	11.9	8.8	6.3	-0.1	-0.2	-0.2	-0.1	-0.2	-0.2
H8	12.3	9.0	6.1	12.3	9.0	6.1	12.2	8.9	6.0	-0.1	-0.1	-0.1	-0.1	-0.1	-0.1
H9	12.0	9.0	6.7	12.0	8.9	6.7	11.8	8.8	6.6	-0.2	-0.2	-0.1	-0.2	-0.1	-0.1
H10	12.4	8.7	6.1	12.3	8.7	6.1	12.2	8.6	6.0	-0.2	-0.1	-0.1	-0.1	-0.1	-0.1
H11	11.5	8.7	6.2	11.5	8.6	6.2	11.3	8.5	6.0	-0.2	-0.2	-0.2	-0.2	-0.1	-0.2
H12	11.9	8.8	5.8	11.9	8.8	5.9	11.7	8.6	5.8	-0.2	-0.2	0.0	-0.2	-0.2	-0.1
H13	12.2	8.9	6.0	12.2	8.9	6.0	12.0	8.8	5.8	-0.2	-0.1	-0.2	-0.2	-0.1	-0.2
H14	12.1	8.7	5.6	12.1	8.7	5.6	11.9	8.6	5.5	-0.2	-0.1	-0.1	-0.2	-0.1	-0.1
H15	12.0	9.0	6.5	11.9	8.9	6.5	11.7	8.8	6.4	-0.3	-0.2	-0.1	-0.2	-0.1	-0.1
集計	12.4	8.8	4.9	12.3	8.8	5.0	12.2	8.7	4.9	-0.2	-0.1	0.0	-0.1	-0.1	-0.1

表6.1.1-772　現況及び大橋川改修後の溶存酸素【宍道湖№4，上層(水深1.0m)】

(mg/L)

年度	予測結果									変化量					
	現　況 ①			バックグラウンド後 ②			大橋川改修後 ③			大橋川改修後－現　況 ③－①			大橋川改修後－バックグラウンド後 ③－②		
	最大	平均	最小	最大	平均	最小	最大	平均	最小	最大	平均	最小	最大	平均	最小
H6	11.5	8.6	5.3	11.5	8.6	5.3	11.3	8.4	5.2	-0.2	-0.2	-0.1	-0.2	-0.2	-0.1
H7	12.0	9.2	6.1	12.0	9.2	6.1	11.9	9.0	6.0	-0.1	-0.2	-0.1	-0.1	-0.2	-0.1
H8	12.2	9.2	6.1	12.2	9.2	6.1	12.1	9.1	6.0	-0.1	-0.1	-0.1	-0.1	-0.1	-0.1
H9	11.9	9.2	7.2	11.9	9.1	7.2	11.6	9.0	7.1	-0.3	-0.2	-0.1	-0.3	-0.1	-0.1
H10	12.4	9.0	6.4	12.4	8.9	6.4	12.2	8.9	6.4	-0.2	-0.1	0.0	-0.2	0.0	0.0
H11	11.6	8.9	6.5	11.6	8.9	6.5	11.4	8.8	6.4	-0.2	-0.1	-0.1	-0.2	-0.1	-0.1
H12	11.9	9.0	6.1	11.9	9.0	6.1	11.7	8.9	6.0	-0.2	-0.1	-0.1	-0.2	-0.1	-0.1
H13	12.3	9.3	6.4	12.3	9.3	6.4	12.2	9.2	6.3	-0.1	-0.1	-0.1	-0.1	-0.1	-0.1
H14	12.1	8.9	6.2	12.1	8.9	6.2	12.0	8.8	6.1	-0.1	-0.1	-0.1	-0.1	-0.1	-0.1
H15	12.0	9.1	6.7	12.0	9.1	6.7	11.9	9.0	6.6	-0.1	-0.1	-0.1	-0.1	-0.1	-0.1
集計	12.4	9.0	5.3	12.4	9.0	5.3	12.2	8.9	5.2	-0.2	-0.1	-0.1	-0.2	-0.1	-0.1

表6.1.1-773　現況及び大橋川改修後の溶存酸素【宍道湖№4，下層(底上1.0m)】

(mg/L)

年度	予測結果									変化量					
	現　況 ①			バックグラウンド後 ②			大橋川改修後 ③			大橋川改修後－現　況 ③－①			大橋川改修後－バックグラウンド後 ③－②		
	最大	平均	最小	最大	平均	最小	最大	平均	最小	最大	平均	最小	最大	平均	最小
H6	11.2	8.0	4.5	11.2	8.0	4.5	10.9	7.8	4.5	-0.3	-0.2	0.0	-0.3	-0.2	0.0
H7	11.8	8.6	5.9	11.8	8.6	5.9	11.7	8.4	5.7	-0.1	-0.2	-0.2	-0.1	-0.2	-0.2
H8	12.1	8.7	5.5	12.1	8.7	5.5	12.0	8.5	5.3	-0.1	-0.2	-0.2	-0.1	-0.2	-0.2
H9	11.8	8.7	6.5	11.8	8.7	6.4	11.5	8.5	6.3	-0.3	-0.2	-0.2	-0.3	-0.2	-0.1
H10	12.2	8.4	5.5	12.2	8.3	5.4	12.1	8.2	5.4	-0.1	-0.2	-0.1	-0.1	-0.1	0.0
H11	11.5	8.2	5.3	11.5	8.2	5.3	11.2	8.0	5.1	-0.3	-0.2	-0.2	-0.3	-0.2	-0.2
H12	11.9	8.4	5.2	11.9	8.4	5.3	11.7	8.2	5.1	-0.2	-0.2	-0.1	-0.2	-0.2	-0.2
H13	12.1	8.9	5.8	12.1	8.9	5.8	11.9	8.7	5.6	-0.2	-0.2	-0.2	-0.2	-0.2	-0.2
H14	12.0	8.5	5.4	12.0	8.5	5.4	11.8	8.3	5.2	-0.2	-0.2	-0.2	-0.2	-0.2	-0.2
H15	11.8	8.6	6.0	11.8	8.6	6.0	11.6	8.4	5.8	-0.2	-0.2	-0.2	-0.2	-0.2	-0.2
集計	12.2	8.5	4.5	12.2	8.5	4.5	12.1	8.3	4.5	-0.1	-0.2	0.0	-0.1	-0.2	0.0

※集計：最大=10ヶ年最大値，最小=10ヶ年最小値，平均=10ヶ年平均値

表6.1.1-774　現況及び大橋川改修後の溶存酸素【宍道湖№5，上層(水深1.0m)】

(mg/L)

年度	予測結果									変化量					
	現　況 ①			バックグラウンド後 ②			大橋川改修後 ③			大橋川改修後－現　況 ③－①			大橋川改修後－バックグラウンド後 ③－②		
	最大	平均	最小	最大	平均	最小	最大	平均	最小	最大	平均	最小	最大	平均	最小
H6	11.5	8.4	5.2	11.5	8.4	5.2	11.3	8.3	5.1	-0.2	-0.1	-0.1	-0.2	-0.1	-0.1
H7	11.7	8.9	6.1	11.7	8.9	6.1	11.6	8.8	5.9	-0.1	-0.1	-0.2	-0.1	-0.1	-0.2
H8	11.9	9.1	6.3	11.9	9.1	6.3	11.8	9.0	6.2	-0.1	-0.1	-0.1	-0.1	-0.1	-0.1
H9	11.7	9.1	7.4	11.6	9.1	7.4	11.4	9.0	7.2	-0.3	-0.1	-0.2	-0.2	-0.1	-0.2
H10	11.9	8.8	6.1	11.9	8.8	6.1	11.8	8.7	6.0	-0.1	-0.1	-0.1	-0.1	-0.1	-0.1
H11	11.6	8.8	6.7	11.6	8.7	6.7	11.4	8.6	6.5	-0.2	-0.2	-0.2	-0.2	-0.1	-0.2
H12	11.7	8.9	5.8	11.7	8.9	5.9	11.5	8.7	5.8	-0.2	-0.2	0.0	-0.2	-0.2	-0.1
H13	12.0	9.3	6.7	12.0	9.3	6.7	11.8	9.2	6.6	-0.2	-0.1	-0.1	-0.2	-0.1	-0.1
H14	12.1	8.9	6.3	12.1	8.9	6.3	11.9	8.8	6.2	-0.2	-0.1	-0.1	-0.2	-0.1	-0.1
H15	12.0	9.1	6.9	12.0	9.1	6.9	11.9	9.0	6.9	-0.1	-0.1	0.0	-0.1	-0.1	0.0
集計	12.1	8.9	5.2	12.1	8.9	5.2	11.9	8.8	5.1	-0.2	-0.1	-0.1	-0.2	-0.1	-0.1

表6.1.1-775　現況及び大橋川改修後の溶存酸素【宍道湖№5，下層(底上1.0m)】

(mg/L)

年度	予測結果									変化量					
	現　況 ①			バックグラウンド後 ②			大橋川改修後 ③			大橋川改修後－現　況 ③－①			大橋川改修後－バックグラウンド後 ③－②		
	最大	平均	最小	最大	平均	最小	最大	平均	最小	最大	平均	最小	最大	平均	最小
H6	11.3	8.0	4.9	11.3	8.0	4.9	11.0	7.9	4.9	-0.3	-0.1	0.0	-0.3	-0.1	0.0
H7	11.7	8.5	5.9	11.7	8.5	5.8	11.6	8.3	5.6	-0.1	-0.2	-0.3	-0.1	-0.2	-0.2
H8	11.9	8.7	6.0	11.9	8.7	6.0	11.7	8.5	5.7	-0.2	-0.2	-0.3	-0.2	-0.2	-0.3
H9	11.6	8.7	6.6	11.6	8.6	6.5	11.3	8.4	6.4	-0.3	-0.3	-0.2	-0.3	-0.2	-0.1
H10	12.0	8.4	5.6	12.0	8.3	5.6	11.8	8.1	5.3	-0.2	-0.3	-0.3	-0.2	-0.2	-0.3
H11	11.3	8.3	5.8	11.3	8.3	5.8	11.1	8.0	5.6	-0.2	-0.3	-0.2	-0.2	-0.3	-0.2
H12	11.7	8.4	5.2	11.7	8.4	5.2	11.5	8.2	5.0	-0.2	-0.2	-0.2	-0.2	-0.2	-0.2
H13	11.8	9.0	6.3	11.8	9.0	6.3	11.6	8.7	6.2	-0.2	-0.3	-0.1	-0.2	-0.3	-0.1
H14	12.0	8.6	6.0	12.1	8.6	6.0	11.8	8.4	5.9	-0.2	-0.2	-0.1	-0.3	-0.2	-0.1
H15	11.8	8.8	6.3	11.8	8.8	6.3	11.6	8.6	6.1	-0.2	-0.2	-0.2	-0.2	-0.2	-0.2
集計	12.0	8.5	4.9	12.1	8.5	4.9	11.8	8.3	4.9	-0.2	-0.2	0.0	-0.3	-0.2	0.0

※集計：最大=10ヶ年最大値，最小=10ヶ年最小値，平均=10ヶ年平均値

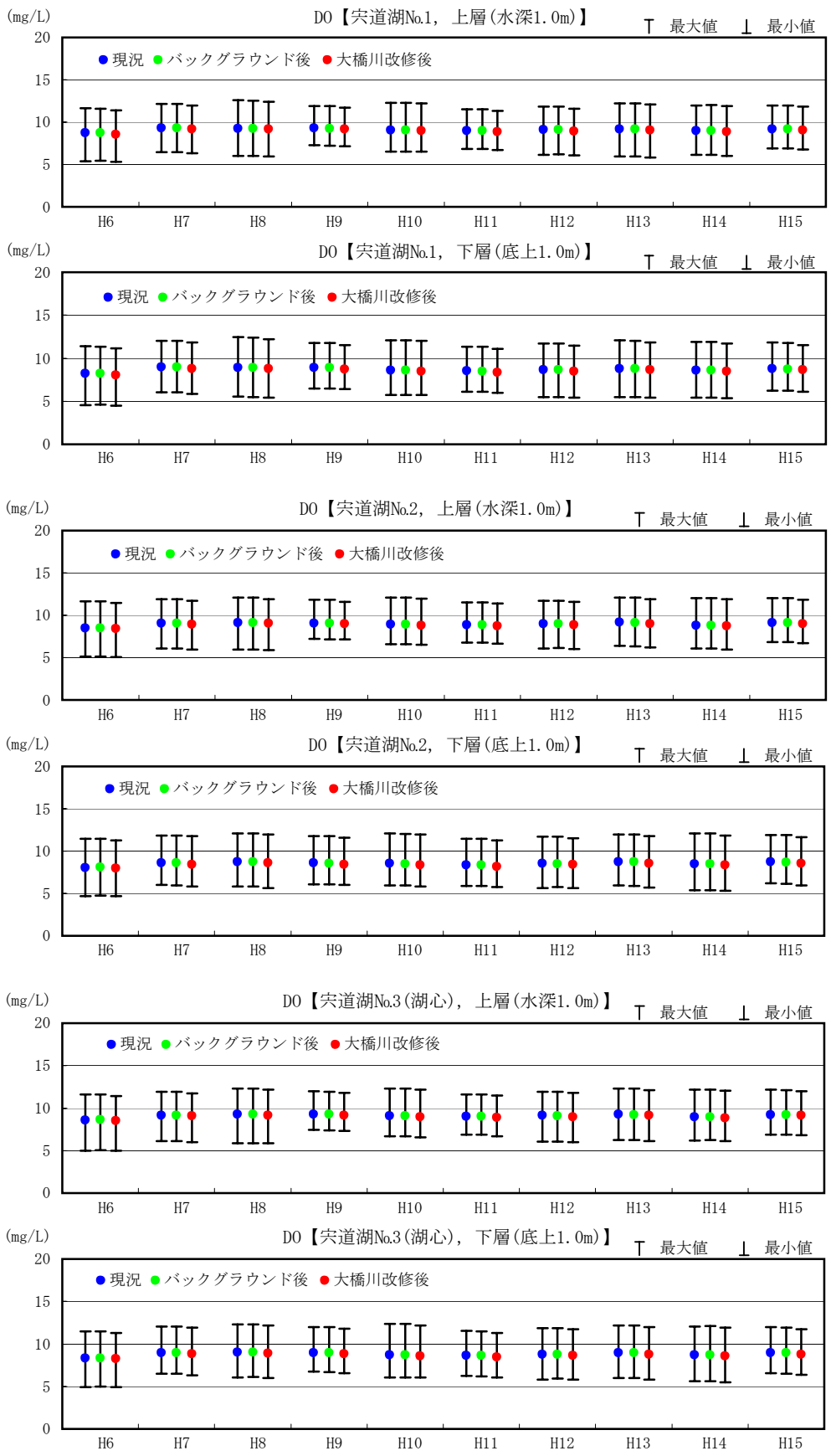

図6.1.1-437　現況及び大橋川改修後の溶存酸素【宍道湖，年平均・最大・最小，1/2】

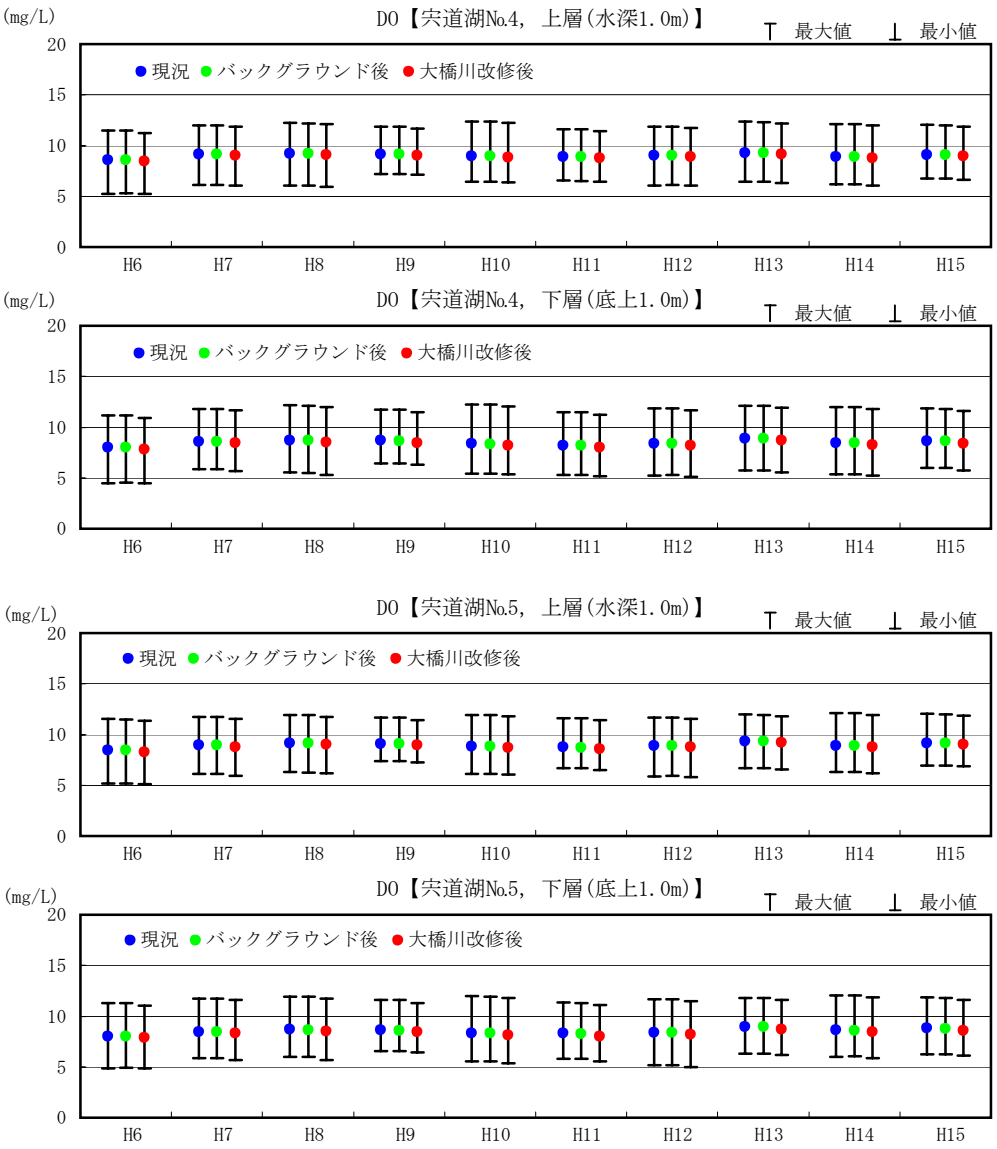

図6.1.1-438　現況及び大橋川改修後の溶存酸素【宍道湖，年平均・最大・最小，2/2】

表6.1.1-776　現況及び大橋川改修後の溶存酸素【松江，上層(水深1.0m)】

(mg/L)

年度	予測結果									変化量					
	現　況 ①			バックグラウンド後 ②			大橋川改修後 ③			大橋川改修後－現　況 ③－①			大橋川改修後－バックグラウンド後 ③－②		
	最大	平均	最小	最大	平均	最小	最大	平均	最小	最大	平均	最小	最大	平均	最小
H6	11.1	7.9	4.2	11.0	7.8	4.2	10.8	7.7	4.0	-0.3	-0.2	-0.2	-0.2	-0.1	-0.2
H7	11.7	8.6	5.5	11.7	8.6	5.5	11.4	8.4	5.3	-0.3	-0.2	-0.2	-0.3	-0.2	-0.2
H8	11.9	8.5	5.2	11.8	8.5	5.1	11.7	8.4	5.1	-0.2	-0.1	-0.1	-0.1	-0.1	0.0
H9	11.3	8.6	6.4	11.2	8.6	6.3	11.1	8.5	6.2	-0.2	-0.1	-0.2	-0.1	-0.1	-0.1
H10	11.7	8.3	5.5	11.7	8.3	5.5	11.6	8.2	5.5	-0.1	-0.1	0.0	-0.1	-0.1	0.0
H11	11.0	8.2	5.9	11.0	8.1	5.8	10.8	8.0	5.7	-0.2	-0.2	-0.2	-0.2	-0.1	-0.1
H12	11.3	8.3	5.1	11.3	8.3	5.2	11.0	8.1	5.0	-0.3	-0.2	-0.1	-0.3	-0.2	-0.2
H13	11.6	8.6	5.3	11.5	8.5	5.3	11.3	8.4	5.2	-0.3	-0.2	-0.1	-0.2	-0.1	-0.1
H14	11.5	8.3	5.1	11.5	8.3	5.1	11.3	8.1	5.1	-0.2	-0.2	0.0	-0.2	-0.2	0.0
H15	11.6	8.5	6.1	11.5	8.5	6.1	11.3	8.4	6.0	-0.3	-0.1	-0.1	-0.2	-0.1	-0.1
集計	11.9	8.4	4.2	11.8	8.4	4.2	11.7	8.2	4.0	-0.2	-0.2	-0.2	-0.1	-0.2	-0.2

表6.1.1-777　現況及び大橋川改修後の溶存酸素【松江，下層(底上1.0m)】

(mg/L)

年度	予測結果									変化量					
	現　況 ①			バックグラウンド後 ②			大橋川改修後 ③			大橋川改修後－現　況 ③－①			大橋川改修後－バックグラウンド後 ③－②		
	最大	平均	最小	最大	平均	最小	最大	平均	最小	最大	平均	最小	最大	平均	最小
H6	10.9	7.6	3.9	10.8	7.6	3.9	10.7	7.5	3.8	-0.2	-0.1	-0.1	-0.1	-0.1	-0.1
H7	11.5	8.3	5.0	11.5	8.3	4.9	11.3	8.2	4.8	-0.2	-0.1	-0.2	-0.2	-0.1	-0.1
H8	11.6	8.2	4.8	11.6	8.2	4.7	11.5	8.1	4.7	-0.1	-0.1	-0.1	-0.1	-0.1	0.0
H9	11.1	8.4	6.0	11.0	8.3	6.0	10.9	8.2	5.8	-0.2	-0.2	-0.2	-0.1	-0.1	-0.2
H10	11.6	8.1	5.2	11.6	8.0	5.1	11.5	7.9	5.2	-0.1	-0.2	0.0	-0.1	-0.1	0.1
H11	10.8	7.9	5.4	10.8	7.8	5.4	10.6	7.7	5.2	-0.2	-0.2	-0.2	-0.2	-0.1	-0.2
H12	11.2	8.0	4.7	11.2	8.0	4.7	10.9	7.9	4.6	-0.3	-0.1	-0.1	-0.3	-0.1	-0.1
H13	11.4	8.3	4.9	11.4	8.3	4.9	11.2	8.1	4.8	-0.2	-0.2	-0.1	-0.2	-0.2	-0.1
H14	11.3	8.0	4.8	11.3	8.0	4.8	11.1	7.8	4.8	-0.2	-0.2	0.0	-0.2	-0.2	0.0
H15	11.5	8.3	5.8	11.4	8.2	5.8	11.2	8.1	5.6	-0.3	-0.2	-0.2	-0.2	-0.1	-0.2
集計	11.6	8.1	3.9	11.6	8.1	3.9	11.5	8.0	3.8	-0.1	-0.1	-0.1	-0.1	-0.1	-0.1

表6.1.1-778　現況及び大橋川改修後の溶存酸素【大橋川中流，上層(水深1.0m)】

(mg/L)

年度	予測結果									変化量					
	現　況 ①			バックグラウンド後 ②			大橋川改修後 ③			大橋川改修後－現　況 ③－①			大橋川改修後－バックグラウンド後 ③－②		
	最大	平均	最小	最大	平均	最小	最大	平均	最小	最大	平均	最小	最大	平均	最小
H6	10.9	7.5	3.6	10.8	7.4	3.7	10.5	7.3	3.6	-0.4	-0.2	0.0	-0.3	-0.1	-0.1
H7	11.5	8.3	5.0	11.4	8.2	4.9	11.1	8.0	4.7	-0.4	-0.3	-0.3	-0.3	-0.2	-0.2
H8	11.6	8.2	4.8	11.6	8.2	4.8	11.3	8.0	4.7	-0.3	-0.2	-0.1	-0.3	-0.2	-0.1
H9	11.0	8.4	6.0	10.9	8.3	6.0	10.7	8.1	5.8	-0.3	-0.3	-0.2	-0.2	-0.2	-0.2
H10	11.7	8.1	5.2	11.6	8.0	5.2	11.4	7.9	5.1	-0.3	-0.2	-0.1	-0.2	-0.1	-0.1
H11	10.8	7.9	5.5	10.7	7.8	5.4	10.4	7.6	5.2	-0.4	-0.3	-0.3	-0.3	-0.2	-0.2
H12	11.1	8.0	4.8	11.1	7.9	4.7	10.8	7.7	4.5	-0.3	-0.3	-0.3	-0.3	-0.2	-0.2
H13	11.4	8.3	5.1	11.3	8.3	5.0	11.1	8.1	4.9	-0.3	-0.2	-0.2	-0.2	-0.2	-0.1
H14	11.3	8.0	4.9	11.2	7.9	4.8	11.0	7.8	4.8	-0.3	-0.2	-0.1	-0.2	-0.1	0.0
H15	11.5	8.3	5.9	11.4	8.3	5.9	11.1	8.1	5.7	-0.4	-0.2	-0.2	-0.3	-0.2	-0.2
集計	11.7	8.1	3.6	11.6	8.0	3.7	11.4	7.9	3.6	-0.3	-0.2	0.0	-0.2	-0.1	-0.1

表6.1.1-779　現況及び大橋川改修後の溶存酸素【大橋川中流，下層(底上1.0m)】

(mg/L)

年度	予測結果									変化量					
	現　況 ①			バックグラウンド後 ②			大橋川改修後 ③			大橋川改修後－現　況 ③－①			大橋川改修後－バックグラウンド後 ③－②		
	最大	平均	最小	最大	平均	最小	最大	平均	最小	最大	平均	最小	最大	平均	最小
H6	10.5	7.2	3.3	10.4	7.1	3.4	10.2	6.9	3.3	-0.3	-0.3	0.0	-0.2	-0.2	-0.1
H7	11.2	7.9	4.2	11.1	7.8	4.1	10.7	7.5	3.8	-0.5	-0.4	-0.4	-0.4	-0.3	-0.3
H8	11.4	7.8	4.2	11.3	7.7	4.2	11.1	7.5	4.1	-0.3	-0.3	-0.1	-0.2	-0.2	-0.1
H9	10.7	8.0	5.5	10.6	7.9	5.4	10.4	7.6	5.2	-0.3	-0.4	-0.3	-0.2	-0.3	-0.2
H10	11.4	7.7	4.7	11.3	7.6	4.7	11.1	7.4	4.6	-0.3	-0.3	-0.1	-0.2	-0.2	-0.1
H11	10.4	7.4	4.7	10.4	7.3	4.6	10.1	7.1	4.3	-0.3	-0.3	-0.4	-0.3	-0.2	-0.3
H12	10.8	7.6	4.0	10.8	7.5	4.0	10.4	7.2	3.7	-0.4	-0.4	-0.3	-0.4	-0.3	-0.3
H13	11.1	7.9	4.5	11.0	7.9	4.4	10.8	7.6	4.2	-0.3	-0.3	-0.3	-0.2	-0.3	-0.2
H14	11.0	7.6	4.3	10.9	7.5	4.2	10.7	7.3	4.0	-0.3	-0.3	-0.3	-0.2	-0.2	-0.2
H15	11.2	7.9	5.2	11.1	7.8	5.2	10.8	7.6	4.9	-0.4	-0.3	-0.3	-0.3	-0.2	-0.3
集計	11.4	7.7	3.3	11.3	7.6	3.4	11.1	7.4	3.3	-0.3	-0.3	0.0	-0.2	-0.2	-0.1

※集計：最大=10ヶ年最大値，最小=10ヶ年最小値，平均=10ヶ年平均値

表6.1.1-780　現況及び大橋川改修後の溶存酸素【矢田，上層(水深1.0m)】

(mg/L)

年度	予測結果									変化量					
	現　況 ①			バックグラウンド後 ②			大橋川改修後 ③			大橋川改修後－現　況 ③－①			大橋川改修後－バックグラウンド後 ③－②		
	最大	平均	最小	最大	平均	最小	最大	平均	最小	最大	平均	最小	最大	平均	最小
H6	10.4	7.0	3.2	10.3	6.9	3.2	10.5	7.0	3.2	0.1	0.0	0.0	0.2	0.1	0.0
H7	11.0	7.7	4.0	11.0	7.7	4.0	11.0	7.8	4.1	0.0	0.1	0.1	0.0	0.1	0.1
H8	11.1	7.7	4.3	11.1	7.6	4.2	11.2	7.8	4.4	0.1	0.1	0.1	0.1	0.2	0.2
H9	10.4	7.9	5.5	10.4	7.8	5.5	10.5	7.9	5.5	0.1	0.0	0.0	0.1	0.1	0.0
H10	11.2	7.6	4.7	11.2	7.5	4.7	11.4	7.7	4.9	0.2	0.1	0.2	0.2	0.2	0.2
H11	10.3	7.3	4.6	10.2	7.2	4.6	10.4	7.4	4.7	0.1	0.1	0.1	0.2	0.2	0.1
H12	10.6	7.4	3.9	10.6	7.4	3.9	10.6	7.5	4.1	0.0	0.1	0.2	0.0	0.1	0.2
H13	10.9	7.9	4.5	10.9	7.8	4.5	11.1	7.9	4.6	0.2	0.0	0.1	0.2	0.1	0.1
H14	10.8	7.5	4.2	10.7	7.4	4.2	10.9	7.5	4.3	0.1	0.0	0.1	0.2	0.1	0.1
H15	11.1	7.9	5.2	11.0	7.8	5.1	11.2	8.0	5.4	0.1	0.1	0.2	0.2	0.2	0.3
集計	11.2	7.6	3.2	11.2	7.5	3.2	11.4	7.7	3.2	0.2	0.1	0.0	0.2	0.2	0.0

表6.1.1-781　現況及び大橋川改修後の溶存酸素【矢田，下層(底上1.0m)】

(mg/L)

年度	予測結果									変化量					
	現　況 ①			バックグラウンド後 ②			大橋川改修後 ③			大橋川改修後－現　況 ③－①			大橋川改修後－バックグラウンド後 ③－②		
	最大	平均	最小	最大	平均	最小	最大	平均	最小	最大	平均	最小	最大	平均	最小
H6	10.2	6.7	2.8	10.1	6.6	2.7	9.9	6.5	2.8	-0.3	-0.2	0.0	-0.2	-0.1	0.1
H7	10.7	7.3	3.3	10.7	7.2	3.2	10.4	7.0	3.0	-0.3	-0.3	-0.3	-0.3	-0.2	-0.2
H8	11.0	7.3	3.7	11.0	7.2	3.6	10.7	7.0	3.6	-0.3	-0.3	-0.1	-0.3	-0.2	0.0
H9	10.2	7.5	5.0	10.2	7.4	4.9	10.0	7.2	4.6	-0.2	-0.3	-0.4	-0.2	-0.2	-0.3
H10	11.1	7.1	4.2	11.0	7.1	4.2	10.9	6.9	3.9	-0.2	-0.2	-0.3	-0.1	-0.2	-0.3
H11	10.1	6.8	3.9	10.0	6.8	3.8	9.8	6.6	3.6	-0.3	-0.2	-0.3	-0.2	-0.2	-0.2
H12	10.4	7.0	3.2	10.4	6.9	3.2	10.1	6.7	3.0	-0.3	-0.3	-0.2	-0.3	-0.2	-0.2
H13	10.7	7.4	3.9	10.6	7.4	3.8	10.5	7.1	3.6	-0.2	-0.3	-0.3	-0.1	-0.3	-0.2
H14	10.6	7.0	3.5	10.5	7.0	3.5	10.3	6.8	3.4	-0.3	-0.2	-0.1	-0.2	-0.2	-0.1
H15	10.8	7.4	4.5	10.7	7.3	4.4	10.6	7.2	4.4	-0.2	-0.2	-0.1	-0.1	-0.1	0.0
集計	11.1	7.2	2.8	11.0	7.1	2.7	10.9	6.9	2.8	-0.2	-0.3	0.0	-0.1	-0.2	0.1

表6.1.1-782　現況及び大橋川改修後の溶存酸素【剣先川中流，上層(水深1.0m)】

(mg/L)

年度	予測結果									変化量					
	現　況 ①			バックグラウンド後 ②			大橋川改修後 ③			大橋川改修後－現　況 ③－①			大橋川改修後－バックグラウンド後 ③－②		
	最大	平均	最小	最大	平均	最小	最大	平均	最小	最大	平均	最小	最大	平均	最小
H6	11.5	8.2	4.4	11.5	8.2	4.5	11.0	7.8	4.0	-0.5	-0.4	-0.4	-0.5	-0.4	-0.5
H7	12.1	9.0	5.8	12.1	8.9	5.8	11.6	8.5	5.4	-0.5	-0.5	-0.4	-0.5	-0.4	-0.4
H8	12.2	8.9	5.6	12.1	8.8	5.6	11.8	8.5	5.4	-0.4	-0.4	-0.2	-0.3	-0.3	-0.2
H9	11.7	9.0	6.7	11.6	8.9	6.6	11.2	8.6	6.5	-0.5	-0.4	-0.2	-0.4	-0.3	-0.1
H10	12.2	8.7	5.9	12.2	8.7	5.9	11.8	8.4	5.8	-0.4	-0.3	-0.1	-0.4	-0.3	-0.1
H11	11.4	8.5	6.2	11.4	8.5	6.2	10.9	8.1	5.7	-0.5	-0.4	-0.5	-0.5	-0.4	-0.5
H12	11.8	8.7	5.5	11.8	8.7	5.6	11.3	8.3	5.2	-0.5	-0.4	-0.3	-0.5	-0.4	-0.4
H13	12.0	9.0	5.7	12.0	8.9	5.7	11.6	8.6	5.5	-0.4	-0.4	-0.2	-0.4	-0.3	-0.2
H14	11.9	8.7	5.6	11.9	8.7	5.6	11.5	8.3	5.4	-0.4	-0.4	-0.2	-0.4	-0.4	-0.2
H15	12.0	8.9	6.5	12.0	8.9	6.5	11.5	8.6	6.3	-0.5	-0.3	-0.2	-0.5	-0.3	-0.2
集計	12.2	8.8	4.4	12.2	8.7	4.5	11.8	8.4	4.0	-0.4	-0.4	-0.4	-0.4	-0.3	-0.5

表6.1.1-783　現況及び大橋川改修後の溶存酸素【剣先川中流，下層(底上1.0m)】

(mg/L)

年度	予測結果									変化量					
	現　況 ①			バックグラウンド後 ②			大橋川改修後 ③			大橋川改修後－現　況 ③－①			大橋川改修後－バックグラウンド後 ③－②		
	最大	平均	最小	最大	平均	最小	最大	平均	最小	最大	平均	最小	最大	平均	最小
H6	11.1	7.8	4.0	11.1	7.7	4.0	10.7	7.4	3.6	-0.4	-0.4	-0.4	-0.4	-0.3	-0.4
H7	11.7	8.5	5.3	11.7	8.5	5.3	11.2	8.1	4.7	-0.5	-0.4	-0.6	-0.5	-0.4	-0.6
H8	11.8	8.4	5.1	11.8	8.4	5.0	11.5	8.1	4.7	-0.3	-0.3	-0.4	-0.3	-0.3	-0.3
H9	11.2	8.6	6.3	11.2	8.5	6.3	10.8	8.2	5.9	-0.4	-0.4	-0.4	-0.4	-0.3	-0.4
H10	11.8	8.3	5.4	11.8	8.2	5.4	11.5	7.9	5.2	-0.3	-0.4	-0.2	-0.3	-0.3	-0.2
H11	11.0	8.1	5.7	10.9	8.0	5.7	10.5	7.7	5.2	-0.5	-0.4	-0.5	-0.4	-0.3	-0.5
H12	11.3	8.2	5.0	11.3	8.2	5.0	10.9	7.8	4.6	-0.4	-0.4	-0.4	-0.4	-0.4	-0.4
H13	11.6	8.6	5.3	11.6	8.5	5.2	11.2	8.2	4.9	-0.4	-0.4	-0.4	-0.4	-0.3	-0.3
H14	11.5	8.2	5.1	11.5	8.2	5.1	11.1	7.8	4.8	-0.4	-0.4	-0.3	-0.4	-0.4	-0.3
H15	11.6	8.5	6.1	11.6	8.5	6.1	11.3	8.2	5.7	-0.3	-0.3	-0.4	-0.3	-0.3	-0.4
集計	11.8	8.3	4.0	11.8	8.3	4.0	11.5	7.9	3.6	-0.3	-0.4	-0.4	-0.3	-0.4	-0.4

※集計：最大=10ヶ年最大値，最小=10ヶ年最小値，平均=10ヶ年平均値

表6.1.1-784　現況及び大橋川改修後の溶存酸素【手貝水門下流，上層(水深1.0m)】

(mg/L)

年度	予測結果									変化量					
	現　況 ①			バックグラウンド後 ②			大橋川改修後 ③			大橋川改修後－現　況 ③－①			大橋川改修後－バックグラウンド後 ③－②		
	最大	平均	最小	最大	平均	最小	最大	平均	最小	最大	平均	最小	最大	平均	最小
H6	11.6	8.3	4.6	11.6	8.3	4.7	10.4	7.7	4.2	-1.2	-0.6	-0.4	-1.2	-0.6	-0.5
H7	12.2	9.0	5.8	12.2	9.0	5.8	11.1	8.3	5.4	-1.1	-0.7	-0.4	-1.1	-0.7	-0.4
H8	12.3	9.0	5.7	12.3	9.0	5.8	11.0	8.3	5.4	-1.3	-0.7	-0.3	-1.3	-0.7	-0.4
H9	11.7	9.0	6.7	11.7	9.0	6.7	10.6	8.3	6.4	-1.1	-0.7	-0.3	-1.1	-0.7	-0.3
H10	12.1	8.8	6.1	12.1	8.7	6.1	10.9	8.1	5.8	-1.2	-0.7	-0.3	-1.2	-0.6	-0.3
H11	11.5	8.5	6.2	11.5	8.5	6.1	10.3	7.9	5.7	-1.2	-0.6	-0.5	-1.2	-0.6	-0.4
H12	11.9	8.7	5.6	11.9	8.7	5.6	10.9	8.1	5.2	-1.0	-0.6	-0.4	-1.0	-0.6	-0.4
H13	12.0	9.0	5.9	12.0	9.0	5.9	11.0	8.4	5.6	-1.0	-0.6	-0.3	-1.0	-0.6	-0.3
H14	12.0	8.7	5.8	11.9	8.7	5.8	10.8	8.1	5.6	-1.2	-0.6	-0.2	-1.1	-0.6	-0.2
H15	12.0	9.0	6.7	12.0	8.9	6.6	11.0	8.4	6.3	-1.0	-0.6	-0.4	-1.0	-0.5	-0.3
集計	12.3	8.8	4.6	12.3	8.8	4.7	11.1	8.2	4.2	-1.2	-0.6	-0.4	-1.2	-0.6	-0.5

表6.1.1-785　現況及び大橋川改修後の溶存酸素【手貝水門下流，下層(底上1.0m)】

(mg/L)

年度	予測結果									変化量					
	現　況 ①			バックグラウンド後 ②			大橋川改修後 ③			大橋川改修後－現　況 ③－①			大橋川改修後－バックグラウンド後 ③－②		
	最大	平均	最小	最大	平均	最小	最大	平均	最小	最大	平均	最小	最大	平均	最小
H6	11.1	7.7	3.9	11.1	7.7	3.9	10.4	7.3	3.6	-0.7	-0.4	-0.3	-0.7	-0.4	-0.3
H7	11.6	8.4	5.0	11.6	8.4	5.0	11.0	8.0	4.7	-0.6	-0.4	-0.3	-0.6	-0.4	-0.3
H8	11.6	8.3	5.0	11.7	8.4	5.0	11.0	7.9	4.8	-0.6	-0.4	-0.2	-0.7	-0.5	-0.2
H9	11.2	8.5	6.2	11.1	8.5	6.2	10.5	8.1	6.0	-0.7	-0.4	-0.2	-0.6	-0.4	-0.2
H10	11.7	8.2	5.4	11.7	8.2	5.4	11.2	7.9	5.2	-0.5	-0.3	-0.2	-0.5	-0.3	-0.2
H11	10.8	7.9	5.5	10.8	7.9	5.5	10.2	7.5	5.1	-0.6	-0.4	-0.4	-0.6	-0.4	-0.4
H12	11.2	8.1	4.8	11.2	8.1	4.8	10.6	7.7	4.6	-0.6	-0.4	-0.2	-0.6	-0.4	-0.2
H13	11.5	8.5	5.2	11.5	8.5	5.2	11.0	8.1	5.0	-0.5	-0.4	-0.2	-0.5	-0.4	-0.2
H14	11.5	8.2	5.1	11.5	8.1	5.1	10.9	7.8	4.9	-0.6	-0.4	-0.2	-0.6	-0.3	-0.2
H15	11.5	8.4	6.1	11.5	8.4	6.0	11.0	8.1	5.9	-0.5	-0.3	-0.2	-0.5	-0.3	-0.1
集計	11.7	8.2	3.9	11.7	8.2	3.9	11.2	7.8	3.6	-0.5	-0.4	-0.3	-0.5	-0.4	-0.3

※集計：最大=10ヶ年最大値，最小=10ヶ年最小値，平均=10ヶ年平均値

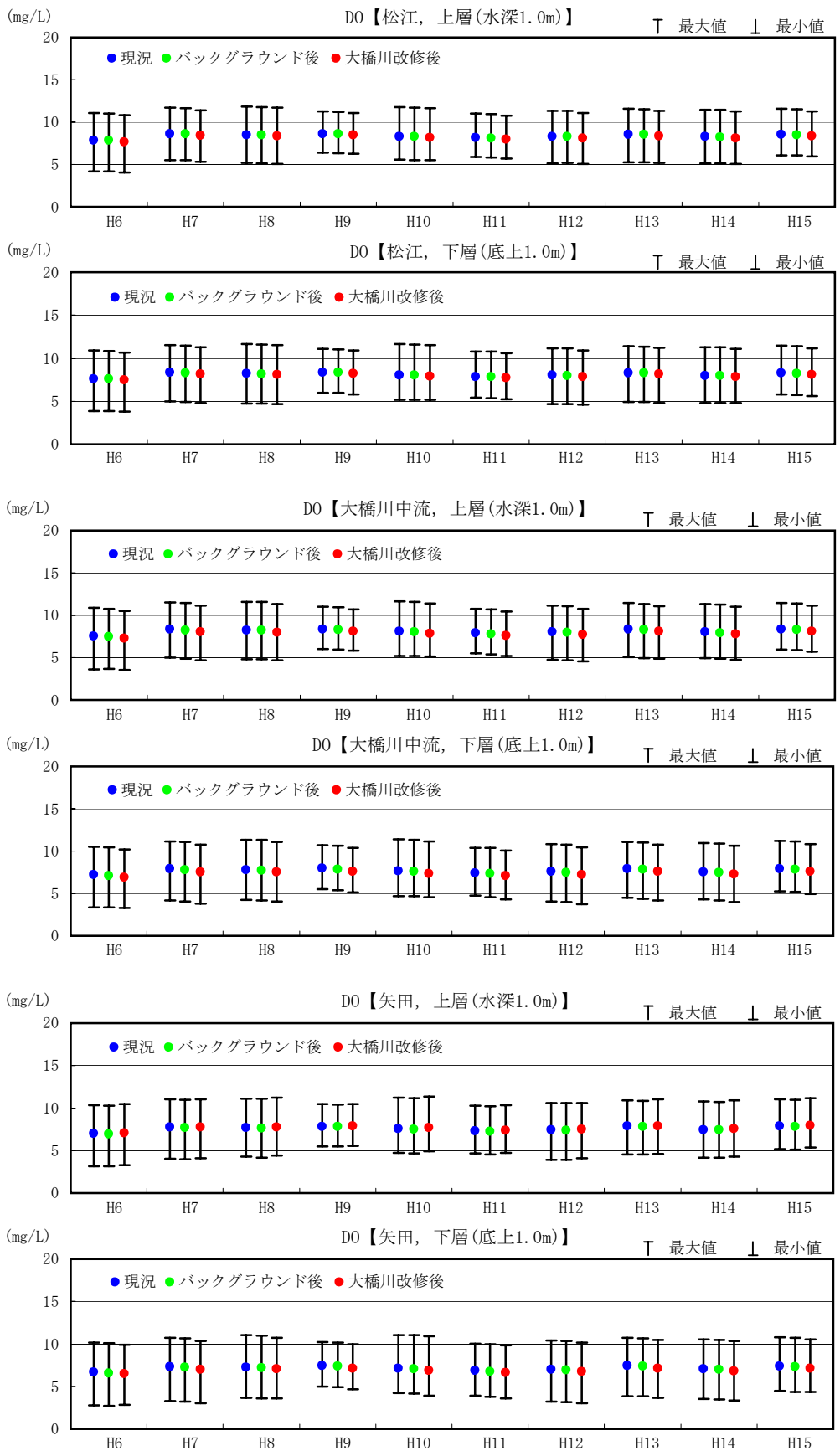

図6.1.1-439　現況及び大橋川改修後の溶存酸素【大橋川，年平均・最大・最小，1/2】

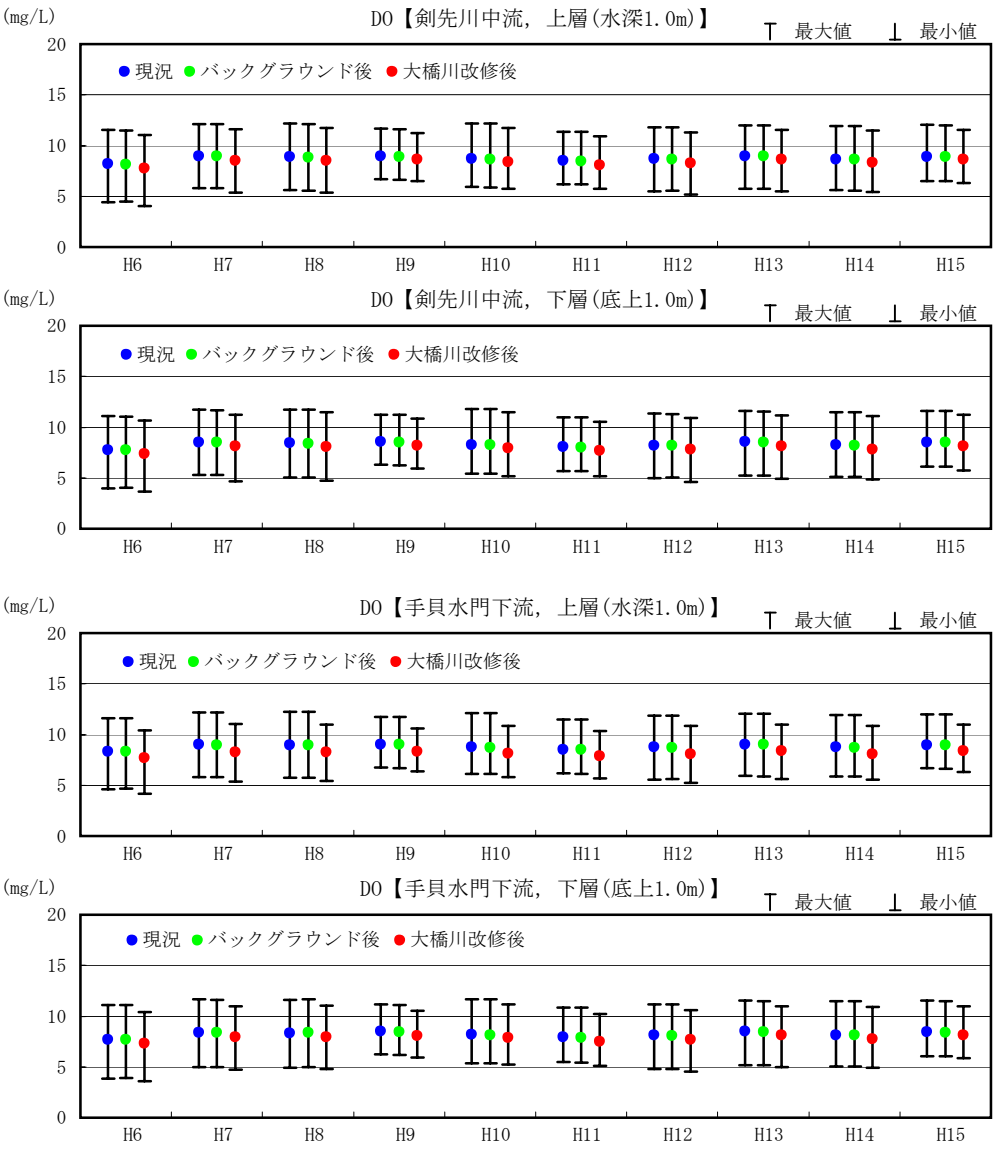

図6.1.1-440　現況及び大橋川改修後の溶存酸素【大橋川，年平均・最大・最小，2/2】

表6.1.1-786　現況及び大橋川改修後の溶存酸素【大橋川河口，上層(水深1.0m)】

(mg/L)

年度	予測結果									変化量					
	現　況 ①			バックグラウンド後 ②			大橋川改修後 ③			大橋川改修後－現　況 ③－①			大橋川改修後－バックグラウンド後 ③－②		
	最大	平均	最小	最大	平均	最小	最大	平均	最小	最大	平均	最小	最大	平均	最小
H6	9.8	6.4	2.6	9.7	6.2	2.5	9.7	6.3	2.7	-0.1	-0.1	0.1	0.0	0.1	0.2
H7	10.3	6.9	3.1	10.2	6.8	2.9	10.1	6.9	3.1	-0.2	0.0	0.0	-0.1	0.1	0.2
H8	10.6	7.0	4.0	10.6	6.9	3.9	10.5	6.9	3.9	-0.1	-0.1	-0.1	-0.1	0.0	0.0
H9	10.0	7.1	4.7	9.9	7.0	4.6	9.8	7.0	4.7	-0.2	-0.1	0.0	-0.1	0.0	0.1
H10	10.7	7.0	4.0	10.7	6.8	3.9	10.6	6.9	4.0	-0.1	-0.1	0.0	-0.1	0.1	0.1
H11	9.9	6.7	3.9	9.9	6.5	3.6	9.8	6.6	3.7	-0.1	-0.1	-0.2	-0.1	0.1	0.1
H12	10.0	6.8	3.3	9.9	6.6	3.1	9.8	6.7	3.2	-0.2	-0.1	-0.1	-0.1	0.1	0.1
H13	10.4	7.1	4.0	10.3	7.0	3.9	10.3	7.1	3.9	-0.1	0.0	-0.1	0.0	0.1	0.0
H14	10.2	6.8	3.3	10.1	6.7	3.2	10.1	6.7	3.3	-0.1	-0.1	0.0	0.0	0.0	0.1
H15	10.7	7.3	4.7	10.6	7.2	4.5	10.6	7.2	4.5	-0.1	-0.1	-0.2	0.0	0.0	0.0
集計	10.7	6.9	2.6	10.7	6.8	2.5	10.6	6.8	2.7	-0.1	-0.1	0.1	-0.1	0.0	0.2

表6.1.1-787　現況及び大橋川改修後の溶存酸素【大橋川河口，下層(底上1.0m)】

(mg/L)

年度	予測結果									変化量					
	現　況 ①			バックグラウンド後 ②			大橋川改修後 ③			大橋川改修後－現　況 ③－①			大橋川改修後－バックグラウンド後 ③－②		
	最大	平均	最小	最大	平均	最小	最大	平均	最小	最大	平均	最小	最大	平均	最小
H6	8.7	5.4	1.7	8.5	5.2	1.6	8.6	5.3	1.7	-0.1	-0.1	0.0	0.1	0.1	0.1
H7	9.4	5.8	2.0	9.3	5.7	1.9	9.4	5.8	2.0	0.0	0.0	0.0	0.1	0.1	0.1
H8	9.6	6.0	2.8	9.5	5.8	2.6	9.6	5.9	2.7	0.0	-0.1	-0.1	0.1	0.1	0.1
H9	9.3	5.9	3.0	9.2	5.7	2.8	9.2	5.9	3.0	-0.1	0.0	0.0	0.0	0.2	0.2
H10	9.8	5.8	2.4	9.7	5.6	2.2	9.8	5.7	2.4	0.0	-0.1	0.0	0.1	0.1	0.2
H11	9.0	5.6	2.5	8.9	5.4	2.3	9.0	5.5	2.4	0.0	-0.1	-0.1	0.1	0.1	0.1
H12	9.2	5.7	2.0	9.2	5.5	1.7	9.2	5.6	1.9	0.0	-0.1	-0.1	0.0	0.1	0.2
H13	9.4	5.8	2.5	9.4	5.6	2.4	9.4	5.8	2.5	0.0	0.0	0.0	0.0	0.2	0.1
H14	9.2	5.8	2.5	9.1	5.7	2.3	9.2	5.8	2.4	0.0	0.0	-0.1	0.1	0.1	0.1
H15	9.6	6.0	3.3	9.4	5.8	3.0	9.5	6.0	3.1	-0.1	0.0	-0.2	0.1	0.2	0.1
集計	9.8	5.8	1.7	9.7	5.6	1.6	9.8	5.7	1.7	0.0	-0.1	0.0	0.1	0.1	0.1

表6.1.1-788　現況及び大橋川改修後の溶存酸素【意東，上層(水深1.0m)】

(mg/L)

年度	予測結果									変化量					
	現　況 ①			バックグラウンド後 ②			大橋川改修後 ③			大橋川改修後－現　況 ③－①			大橋川改修後－バックグラウンド後 ③－②		
	最大	平均	最小	最大	平均	最小	最大	平均	最小	最大	平均	最小	最大	平均	最小
H6	9.7	6.5	2.8	9.7	6.4	2.6	9.7	6.4	2.7	0.0	-0.1	-0.1	0.0	0.0	0.1
H7	9.9	6.9	3.4	9.9	7.0	3.5	9.8	6.9	3.5	-0.1	0.0	0.1	-0.1	-0.1	0.0
H8	10.2	7.0	4.0	10.2	7.0	4.0	10.1	6.9	4.1	-0.1	-0.1	0.1	-0.1	-0.1	0.1
H9	9.8	7.1	4.7	9.8	7.1	4.7	9.7	7.1	4.7	-0.1	0.0	0.0	-0.1	0.0	0.0
H10	10.5	7.0	4.2	10.5	6.9	4.3	10.4	6.9	4.3	-0.1	-0.1	0.1	-0.1	0.0	0.0
H11	9.7	6.7	4.0	9.7	6.7	4.0	9.7	6.7	4.0	0.0	0.0	0.0	0.0	0.0	0.0
H12	9.8	6.7	3.5	9.9	6.7	3.4	9.8	6.7	3.5	0.0	0.0	0.0	-0.1	0.0	0.1
H13	10.2	7.1	3.9	10.3	7.1	3.8	10.2	7.0	3.7	0.0	-0.1	-0.2	-0.1	-0.1	-0.1
H14	10.1	6.8	3.5	10.1	6.8	3.5	10.0	6.8	3.5	-0.1	0.0	0.0	-0.1	0.0	0.0
H15	10.7	7.2	4.8	10.6	7.2	4.8	10.5	7.2	4.8	-0.2	0.0	0.0	-0.1	0.0	0.0
集計	10.7	6.9	2.8	10.6	6.9	2.6	10.5	6.9	2.7	-0.2	0.0	-0.1	-0.1	0.0	0.1

表6.1.1-789　現況及び大橋川改修後の溶存酸素【意東，下層(底上1.0m)】

(mg/L)

年度	予測結果									変化量					
	現　況 ①			バックグラウンド後 ②			大橋川改修後 ③			大橋川改修後－現　況 ③－①			大橋川改修後－バックグラウンド後 ③－②		
	最大	平均	最小	最大	平均	最小	最大	平均	最小	最大	平均	最小	最大	平均	最小
H6	7.9	4.6	1.0	7.9	4.5	1.0	7.9	4.5	1.0	0.0	-0.1	0.0	0.0	0.0	0.0
H7	8.9	5.0	1.3	8.8	4.9	1.3	8.8	5.0	1.3	-0.1	0.0	0.0	0.0	0.1	0.0
H8	9.0	5.1	1.4	9.0	5.1	1.5	8.9	5.1	1.5	-0.1	0.0	0.1	-0.1	0.0	0.0
H9	8.7	5.0	1.8	8.7	4.9	1.8	8.7	4.9	1.8	0.0	-0.1	0.0	0.0	0.0	0.0
H10	9.1	4.8	1.2	9.0	4.7	1.2	9.1	4.7	1.2	0.0	-0.1	0.0	0.1	0.0	0.0
H11	8.1	4.5	1.4	8.2	4.5	1.3	8.2	4.5	1.3	0.1	0.0	-0.1	0.0	0.0	0.0
H12	8.7	4.7	0.9	8.7	4.7	1.0	8.7	4.7	1.0	0.0	0.0	0.1	0.0	0.0	0.0
H13	9.0	4.7	1.1	9.0	4.7	1.1	9.0	4.7	1.1	0.0	0.0	0.0	0.0	0.0	0.0
H14	8.7	5.0	1.6	8.6	5.0	1.6	8.6	5.0	1.6	-0.1	0.0	0.0	0.0	0.0	0.0
H15	8.2	5.0	1.9	8.1	4.9	1.8	8.2	4.9	1.8	0.0	-0.1	-0.1	0.1	0.0	0.0
集計	9.1	4.8	0.9	9.0	4.8	1.0	9.1	4.8	1.0	0.0	0.0	0.1	0.1	0.0	0.0

※集計：最大=10ヶ年最大値，最小=10ヶ年最小値，平均=10ヶ年平均値

表6.1.1-790　現況及び大橋川改修後の溶存酸素【飯梨川河口，上層(水深1.0m)】

(mg/L)

年度	予測結果									変化量					
	現　況 ①			バックグラウンド後 ②			大橋川改修後 ③			大橋川改修後－現　況 ③－①			大橋川改修後－バックグラウンド後 ③－②		
	最大	平均	最小	最大	平均	最小	最大	平均	最小	最大	平均	最小	最大	平均	最小
H6	10.1	6.8	3.1	10.2	6.9	3.2	10.1	6.8	3.2	0.0	0.0	0.1	-0.1	-0.1	0.0
H7	10.4	7.5	4.3	10.6	7.6	4.3	10.5	7.6	4.3	0.1	0.1	0.0	-0.1	0.0	0.0
H8	10.5	7.4	4.0	10.5	7.5	4.1	10.4	7.4	4.2	-0.1	0.0	0.2	-0.1	-0.1	0.1
H9	10.1	7.6	5.3	10.2	7.7	5.4	10.1	7.7	5.4	0.0	0.1	0.1	-0.1	0.0	0.0
H10	10.5	7.3	4.7	10.6	7.4	4.9	10.5	7.4	4.9	0.0	0.1	0.2	-0.1	0.0	0.0
H11	10.0	7.1	4.6	10.0	7.2	4.6	10.0	7.1	4.6	0.0	0.0	0.0	0.0	-0.1	0.0
H12	10.4	7.2	3.8	10.5	7.3	4.0	10.4	7.3	4.0	0.0	0.1	0.2	-0.1	0.0	0.0
H13	10.7	7.5	3.8	10.8	7.6	3.9	10.7	7.5	3.8	0.0	0.0	0.0	-0.1	-0.1	-0.1
H14	10.7	7.1	3.9	10.8	7.2	3.9	10.8	7.2	3.9	0.1	0.1	0.0	0.0	0.0	0.0
H15	10.6	7.5	5.1	10.7	7.6	5.2	10.7	7.6	5.2	0.1	0.1	0.1	0.0	0.0	0.0
集計	10.7	7.3	3.1	10.8	7.4	3.2	10.8	7.4	3.2	0.1	0.1	0.1	0.0	0.0	0.0

表6.1.1-791　現況及び大橋川改修後の溶存酸素【飯梨川河口，下層(底上1.0m)】

(mg/L)

年度	予測結果									変化量					
	現　況 ①			バックグラウンド後 ②			大橋川改修後 ③			大橋川改修後－現　況 ③－①			大橋川改修後－バックグラウンド後 ③－②		
	最大	平均	最小	最大	平均	最小	最大	平均	最小	最大	平均	最小	最大	平均	最小
H6	8.3	5.0	1.2	8.3	4.9	1.2	8.3	4.9	1.2	0.0	-0.1	0.0	0.0	0.0	0.0
H7	8.8	5.4	1.8	8.8	5.4	1.9	8.8	5.4	1.9	0.0	0.0	0.1	0.0	0.0	0.0
H8	9.0	5.5	1.6	9.1	5.4	1.5	9.1	5.4	1.5	0.1	-0.1	-0.1	0.0	0.0	0.0
H9	8.7	5.3	2.0	8.7	5.3	1.9	8.7	5.2	1.9	0.0	-0.1	-0.1	0.0	-0.1	0.0
H10	9.1	5.1	1.4	9.0	5.1	1.4	9.0	5.1	1.4	-0.1	0.0	0.0	0.0	0.0	0.0
H11	8.5	5.0	1.3	8.6	4.9	1.3	8.6	4.9	1.3	0.1	-0.1	0.0	0.0	0.0	0.0
H12	8.9	5.1	1.5	8.9	5.1	1.5	8.9	5.1	1.5	0.0	0.0	0.0	0.0	0.0	0.0
H13	9.0	5.0	1.2	9.0	5.0	1.1	9.0	5.0	1.1	0.0	0.0	-0.1	0.0	0.0	0.0
H14	8.8	5.3	1.8	8.8	5.3	1.8	8.8	5.3	1.8	0.0	0.0	0.0	0.0	0.0	0.0
H15	8.5	5.3	2.2	8.5	5.2	2.2	8.5	5.2	2.2	0.0	-0.1	0.0	0.0	0.0	0.0
集計	9.1	5.2	1.2	9.1	5.2	1.1	9.1	5.2	1.1	0.0	0.0	-0.1	0.0	0.0	0.0

表6.1.1-792　現況及び大橋川改修後の溶存酸素【安来港沖，上層(水深1.0m)】

(mg/L)

年度	予測結果									変化量					
	現　況 ①			バックグラウンド後 ②			大橋川改修後 ③			大橋川改修後－現　況 ③－①			大橋川改修後－バックグラウンド後 ③－②		
	最大	平均	最小	最大	平均	最小	最大	平均	最小	最大	平均	最小	最大	平均	最小
H6	10.4	6.9	3.0	10.4	6.9	3.0	10.3	6.8	3.1	-0.1	-0.1	0.1	-0.1	-0.1	0.1
H7	10.7	7.7	4.2	10.7	7.7	4.3	10.7	7.7	4.3	0.0	0.0	0.1	0.0	0.0	0.0
H8	10.7	7.6	4.1	10.6	7.5	4.1	10.6	7.5	4.1	-0.1	-0.1	0.0	0.0	0.0	0.0
H9	10.4	7.7	5.3	10.4	7.7	5.3	10.4	7.7	5.3	0.0	0.0	0.0	0.0	0.0	0.0
H10	10.7	7.6	4.7	10.7	7.6	4.7	10.7	7.5	4.7	0.0	-0.1	0.0	0.0	-0.1	0.0
H11	10.3	7.1	4.3	10.3	7.1	4.2	10.3	7.1	4.2	0.0	0.0	-0.1	0.0	0.0	0.0
H12	11.1	7.4	3.9	11.1	7.4	4.0	11.1	7.4	4.0	0.0	0.0	0.1	0.0	0.0	0.0
H13	11.2	7.7	3.8	11.2	7.7	3.9	11.1	7.7	3.8	-0.1	0.0	0.0	-0.1	0.0	-0.1
H14	11.2	7.3	3.9	11.2	7.3	3.9	11.1	7.3	3.9	-0.1	0.0	0.0	-0.1	0.0	0.0
H15	10.9	7.8	5.3	10.9	7.8	5.3	10.9	7.7	5.3	0.0	-0.1	0.0	0.0	-0.1	0.0
集計	11.2	7.5	3.0	11.2	7.5	3.0	11.1	7.4	3.1	-0.1	-0.1	0.1	-0.1	-0.1	0.1

表6.1.1-793　現況及び大橋川改修後の溶存酸素【安来港沖，下層(底上1.0m)】

(mg/L)

年度	予測結果									変化量					
	現　況 ①			バックグラウンド後 ②			大橋川改修後 ③			大橋川改修後－現　況 ③－①			大橋川改修後－バックグラウンド後 ③－②		
	最大	平均	最小	最大	平均	最小	最大	平均	最小	最大	平均	最小	最大	平均	最小
H6	8.6	4.8	0.6	8.6	4.8	0.6	8.6	4.8	0.6	0.0	0.0	0.0	0.0	0.0	0.0
H7	8.9	5.3	1.3	8.9	5.3	1.2	8.9	5.3	1.3	0.0	0.0	0.0	0.0	0.0	0.1
H8	9.2	5.4	1.1	9.2	5.3	1.0	9.2	5.3	1.0	0.0	-0.1	-0.1	0.0	0.0	0.0
H9	8.9	5.2	1.4	8.9	5.1	1.3	8.9	5.1	1.4	0.0	-0.1	0.0	0.0	0.0	0.1
H10	9.1	5.1	0.7	9.1	5.0	0.7	9.1	5.0	0.6	0.0	-0.1	-0.1	0.0	0.0	-0.1
H11	8.6	4.7	0.5	8.7	4.7	0.5	8.7	4.7	0.5	0.1	0.0	0.0	0.0	0.0	0.0
H12	9.0	4.9	0.7	9.1	4.9	0.7	9.0	4.9	0.7	0.0	0.0	0.0	-0.1	0.0	0.0
H13	9.1	5.0	0.9	9.1	4.9	0.9	9.1	4.9	0.8	0.0	-0.1	-0.1	0.0	0.0	-0.1
H14	9.0	5.2	1.2	9.0	5.2	1.1	9.0	5.2	1.1	0.0	0.0	-0.1	0.0	0.0	0.0
H15	8.4	5.1	1.5	8.4	5.1	1.5	8.4	5.1	1.5	0.0	0.0	0.0	0.0	0.0	0.0
集計	9.2	5.1	0.5	9.2	5.0	0.5	9.2	5.0	0.5	0.0	-0.1	0.0	0.0	0.0	0.0

※集計：最大=10ヶ年最大値，最小=10ヶ年最小値，平均=10ヶ年平均値

表6.1.1-794　現況及び大橋川改修後の溶存酸素【羽入，上層(水深1.0m)】

(mg/L)

年度	予測結果									変化量					
	現　況 ①			バックグラウンド後 ②			大橋川改修後 ③			大橋川改修後－現　況 ③－①			大橋川改修後－バックグラウンド後 ③－②		
	最大	平均	最小	最大	平均	最小	最大	平均	最小	最大	平均	最小	最大	平均	最小
H6	9.9	6.6	2.9	9.9	6.7	3.0	9.9	6.7	3.1	0.0	0.1	0.2	0.0	0.0	0.1
H7	10.0	7.1	3.8	10.1	7.2	4.0	10.1	7.2	4.0	0.1	0.1	0.2	0.0	0.0	0.0
H8	10.0	7.0	4.1	10.0	7.2	4.3	10.0	7.2	4.4	0.0	0.2	0.3	0.0	0.0	0.1
H9	9.9	7.2	4.7	9.9	7.3	4.9	9.9	7.3	4.8	0.0	0.1	0.1	0.0	0.0	-0.1
H10	10.3	7.0	4.6	10.4	7.1	4.7	10.3	7.1	4.7	0.0	0.1	0.1	-0.1	0.0	0.0
H11	9.6	6.9	4.3	9.7	7.0	4.5	9.7	7.0	4.5	0.1	0.1	0.2	0.0	0.0	0.0
H12	10.1	6.9	3.6	10.2	7.0	3.9	10.1	7.0	3.9	0.0	0.1	0.3	-0.1	0.0	0.0
H13	10.2	7.1	3.7	10.3	7.3	3.9	10.2	7.2	3.9	0.0	0.1	0.2	-0.1	-0.1	0.0
H14	10.1	6.8	3.6	10.2	6.9	3.6	10.2	6.9	3.6	0.1	0.1	0.0	0.0	0.0	0.0
H15	10.5	7.3	4.9	10.5	7.4	5.1	10.4	7.3	5.1	-0.1	0.0	0.2	-0.1	-0.1	0.0
集計	10.5	7.0	2.9	10.5	7.1	3.0	10.4	7.1	3.1	-0.1	0.1	0.2	-0.1	0.0	0.1

表6.1.1-795　現況及び大橋川改修後の溶存酸素【羽入，下層(底上1.0m)】

(mg/L)

年度	予測結果									変化量					
	現　況 ①			バックグラウンド後 ②			大橋川改修後 ③			大橋川改修後－現　況 ③－①			大橋川改修後－バックグラウンド後 ③－②		
	最大	平均	最小	最大	平均	最小	最大	平均	最小	最大	平均	最小	最大	平均	最小
H6	7.9	4.3	0.9	7.9	4.4	0.9	7.9	4.4	1.0	0.0	0.1	0.1	0.0	0.0	0.1
H7	8.8	4.7	1.3	8.8	4.7	1.3	8.8	4.8	1.4	0.0	0.1	0.1	0.0	0.1	0.1
H8	8.9	4.9	1.1	8.9	4.9	1.3	8.9	5.0	1.3	0.0	0.1	0.2	0.0	0.1	0.0
H9	8.6	4.7	1.6	8.6	4.7	1.6	8.7	4.8	1.6	0.1	0.1	0.0	0.1	0.1	0.0
H10	8.9	4.5	1.0	8.9	4.5	1.0	8.9	4.5	1.1	0.0	0.0	0.1	0.0	0.0	0.1
H11	8.2	4.3	1.0	8.2	4.3	1.0	8.3	4.3	1.1	0.1	0.0	0.1	0.1	0.0	0.1
H12	8.6	4.4	0.8	8.7	4.5	0.9	8.7	4.5	0.9	0.1	0.1	0.1	0.0	0.0	0.0
H13	8.8	4.4	0.8	8.9	4.5	0.9	8.9	4.5	0.9	0.1	0.1	0.1	0.0	0.0	0.0
H14	8.6	4.8	1.5	8.6	4.9	1.5	8.6	4.9	1.5	0.0	0.1	0.0	0.0	0.0	0.0
H15	7.9	4.6	1.6	8.0	4.6	1.6	8.0	4.7	1.6	0.1	0.1	0.0	0.0	0.1	0.0
集計	8.9	4.6	0.8	8.9	4.6	0.9	8.9	4.6	0.9	0.0	0.0	0.1	0.0	0.0	0.0

表6.1.1-796　現況及び大橋川改修後の溶存酸素【中海湖心，上層(水深1.0m)】

(mg/L)

年度	予測結果									変化量					
	現　況 ①			バックグラウンド後 ②			大橋川改修後 ③			大橋川改修後－現　況 ③－①			大橋川改修後－バックグラウンド後 ③－②		
	最大	平均	最小	最大	平均	最小	最大	平均	最小	最大	平均	最小	最大	平均	最小
H6	9.8	6.6	3.0	9.8	6.6	3.0	9.7	6.6	3.1	-0.1	0.0	0.1	-0.1	0.0	0.1
H7	9.9	7.1	3.8	9.9	7.2	3.9	9.8	7.1	3.9	-0.1	0.0	0.1	-0.1	-0.1	0.0
H8	10.1	7.1	4.1	10.1	7.2	4.2	10.0	7.1	4.2	-0.1	0.0	0.1	-0.1	-0.1	0.0
H9	9.8	7.2	4.9	9.8	7.3	5.0	9.7	7.2	4.9	-0.1	0.0	0.0	-0.1	-0.1	-0.1
H10	10.3	7.0	4.4	10.4	7.1	4.5	10.3	7.1	4.5	0.0	0.1	0.1	-0.1	0.0	0.0
H11	9.6	6.8	4.2	9.6	6.9	4.4	9.5	6.8	4.3	-0.1	0.0	0.1	-0.1	-0.1	-0.1
H12	9.9	6.9	3.7	9.9	7.0	4.0	9.8	6.9	3.9	-0.1	0.0	0.2	-0.1	-0.1	-0.1
H13	10.2	7.1	3.8	10.2	7.2	3.9	10.1	7.1	3.9	-0.1	0.0	0.1	-0.1	-0.1	0.0
H14	10.0	6.9	3.8	10.1	6.9	3.8	10.0	6.9	3.8	0.0	0.0	0.0	-0.1	0.0	0.0
H15	10.5	7.3	4.9	10.5	7.3	5.1	10.4	7.3	5.1	-0.1	0.0	0.2	-0.1	0.0	0.0
集計	10.5	7.0	3.0	10.5	7.1	3.0	10.4	7.0	3.1	-0.1	0.0	0.1	-0.1	-0.1	0.1

表6.1.1-797　現況及び大橋川改修後の溶存酸素【中海湖心，下層(底上1.0m)】

(mg/L)

年度	予測結果									変化量					
	現　況 ①			バックグラウンド後 ②			大橋川改修後 ③			大橋川改修後－現　況 ③－①			大橋川改修後－バックグラウンド後 ③－②		
	最大	平均	最小	最大	平均	最小	最大	平均	最小	最大	平均	最小	最大	平均	最小
H6	8.4	5.4	2.0	8.4	5.5	2.1	8.4	5.5	2.2	0.0	0.1	0.2	0.0	0.0	0.1
H7	9.1	6.0	2.8	9.2	6.0	2.9	9.1	6.0	2.9	0.0	0.0	0.1	-0.1	0.0	0.0
H8	9.2	6.0	2.5	9.3	6.0	2.6	9.3	6.0	2.6	0.1	0.0	0.1	0.0	0.0	0.0
H9	8.9	5.9	3.0	9.0	5.9	3.0	9.0	5.9	3.1	0.1	0.0	0.1	0.0	0.0	0.1
H10	9.3	5.7	2.1	9.3	5.7	2.2	9.3	5.7	2.2	0.0	0.0	0.1	0.0	0.0	0.0
H11	8.6	5.4	2.5	8.7	5.5	2.5	8.7	5.5	2.5	0.1	0.1	0.0	0.0	0.0	0.0
H12	9.1	5.7	2.2	9.1	5.7	2.3	9.1	5.7	2.3	0.0	0.0	0.1	0.0	0.0	0.0
H13	9.3	5.6	2.2	9.3	5.6	2.3	9.3	5.7	2.2	0.0	0.1	0.0	0.0	0.1	-0.1
H14	9.0	5.8	2.5	9.0	5.9	2.6	9.0	5.9	2.6	0.0	0.1	0.1	0.0	0.0	0.0
H15	8.6	5.9	3.4	8.8	5.9	3.5	8.7	5.9	3.6	0.1	0.0	0.2	-0.1	0.0	0.1
集計	9.3	5.7	2.0	9.3	5.8	2.1	9.3	5.8	2.2	0.0	0.1	0.2	0.0	0.0	0.1

※集計：最大=10ヶ年最大値，最小=10ヶ年最小値，平均=10ヶ年平均値

表6.1.1-798　現況及び大橋川改修後の溶存酸素【米子湾中央，上層(水深1.0m)】

(mg/L)

年度	予測結果									変化量					
	現　況 ①			バックグラウンド後 ②			大橋川改修後 ③			大橋川改修後－現　況 ③－①			大橋川改修後－バックグラウンド後 ③－②		
	最大	平均	最小	最大	平均	最小	最大	平均	最小	最大	平均	最小	最大	平均	最小
H6	10.5	7.0	3.5	10.5	7.0	3.5	10.5	6.9	3.5	0.0	-0.1	0.0	0.0	-0.1	0.0
H7	10.8	7.9	4.6	10.8	7.8	4.5	10.7	7.8	4.5	-0.1	-0.1	-0.1	-0.1	0.0	0.0
H8	10.8	7.6	4.0	10.8	7.6	4.0	10.8	7.6	4.0	0.0	0.0	0.0	0.0	0.0	0.0
H9	10.6	7.9	5.5	10.6	7.9	5.6	10.6	7.9	5.6	0.0	0.0	0.1	0.0	0.0	0.0
H10	10.7	7.6	4.7	10.7	7.6	4.7	10.7	7.6	4.6	0.0	0.0	-0.1	0.0	0.0	-0.1
H11	10.6	7.3	4.2	10.7	7.3	4.2	10.6	7.3	4.2	0.0	0.0	0.0	-0.1	0.0	0.0
H12	12.6	7.7	4.1	12.6	7.7	4.2	12.5	7.7	4.1	-0.1	0.0	0.0	-0.1	0.0	-0.1
H13	11.3	7.8	3.7	11.3	7.8	3.7	11.3	7.7	3.7	0.0	-0.1	0.0	0.0	-0.1	0.0
H14	11.5	7.4	3.3	11.5	7.4	3.3	11.5	7.3	3.2	0.0	-0.1	-0.1	0.0	-0.1	-0.1
H15	10.9	7.7	4.8	10.9	7.7	4.8	10.8	7.7	4.8	-0.1	0.0	0.0	-0.1	0.0	0.0
集計	12.6	7.6	3.3	12.6	7.6	3.3	12.5	7.6	3.2	-0.1	0.0	-0.1	-0.1	0.0	-0.1

表6.1.1-799　現況及び大橋川改修後の溶存酸素【米子湾中央，下層(底上1.0m)】

(mg/L)

年度	予測結果									変化量					
	現　況 ①			バックグラウンド後 ②			大橋川改修後 ③			大橋川改修後－現　況 ③－①			大橋川改修後－バックグラウンド後 ③－②		
	最大	平均	最小	最大	平均	最小	最大	平均	最小	最大	平均	最小	最大	平均	最小
H6	9.3	4.8	0.8	9.3	4.8	0.7	9.3	4.8	0.7	0.0	0.0	-0.1	0.0	0.0	0.0
H7	9.6	5.4	1.5	9.6	5.4	1.4	9.6	5.4	1.4	0.0	0.0	-0.1	0.0	0.0	0.0
H8	9.9	5.5	0.8	9.9	5.5	0.8	9.9	5.5	0.8	0.0	0.0	0.0	0.0	0.0	0.0
H9	9.6	5.4	1.6	9.6	5.3	1.6	9.6	5.3	1.6	0.0	-0.1	0.0	0.0	0.0	0.0
H10	9.7	5.4	1.1	9.7	5.3	1.0	9.7	5.3	1.0	0.0	-0.1	-0.1	0.0	0.0	0.0
H11	9.3	4.7	0.8	9.4	4.7	0.8	9.3	4.7	0.8	0.0	0.0	0.0	-0.1	0.0	0.0
H12	10.1	5.0	0.7	10.1	5.0	0.7	10.0	5.0	0.7	-0.1	0.0	0.0	-0.1	0.0	0.0
H13	10.0	5.4	0.8	10.0	5.4	0.7	9.9	5.3	0.7	-0.1	-0.1	-0.1	-0.1	-0.1	0.0
H14	9.9	5.6	0.9	9.9	5.5	0.9	9.8	5.5	0.9	-0.1	-0.1	0.0	-0.1	0.0	0.0
H15	9.1	5.2	1.7	9.1	5.2	1.7	9.1	5.1	1.6	0.0	-0.1	-0.1	0.0	-0.1	-0.1
集計	10.1	5.2	0.7	10.1	5.2	0.7	10.0	5.2	0.7	-0.1	0.0	0.0	-0.1	0.0	0.0

表6.1.1-800　現況及び大橋川改修後の溶存酸素【葭津，上層(水深1.0m)】

(mg/L)

年度	予測結果									変化量					
	現　況 ①			バックグラウンド後 ②			大橋川改修後 ③			大橋川改修後－現　況 ③－①			大橋川改修後－バックグラウンド後 ③－②		
	最大	平均	最小	最大	平均	最小	最大	平均	最小	最大	平均	最小	最大	平均	最小
H6	10.0	7.0	3.7	10.1	7.0	3.7	10.0	7.0	3.8	0.0	0.0	0.1	-0.1	0.0	0.1
H7	10.4	7.7	4.8	10.4	7.7	4.8	10.4	7.7	4.8	0.0	0.0	0.0	0.0	0.0	0.0
H8	10.5	7.5	4.2	10.5	7.6	4.2	10.5	7.6	4.2	0.0	0.1	0.0	0.0	0.0	0.0
H9	10.1	7.8	5.5	10.2	7.8	5.5	10.1	7.8	5.5	0.0	0.0	0.0	-0.1	0.0	0.0
H10	10.5	7.5	4.9	10.5	7.5	4.9	10.5	7.5	4.9	0.0	0.0	0.0	0.0	0.0	0.0
H11	9.9	7.2	4.5	10.0	7.2	4.4	10.0	7.2	4.4	0.1	0.0	-0.1	0.0	0.0	0.0
H12	10.4	7.4	4.3	10.5	7.4	4.3	10.4	7.4	4.3	0.0	0.0	0.0	-0.1	0.0	0.0
H13	10.7	7.6	4.0	10.7	7.6	4.1	10.7	7.6	4.1	0.0	0.0	0.1	0.0	0.0	0.0
H14	10.6	7.3	4.2	10.6	7.3	4.2	10.6	7.3	4.2	0.0	0.0	0.0	0.0	0.0	0.0
H15	10.5	7.7	5.3	10.5	7.7	5.3	10.5	7.6	5.3	0.0	-0.1	0.0	0.0	-0.1	0.0
集計	10.7	7.5	3.7	10.7	7.5	3.7	10.7	7.5	3.8	0.0	0.0	0.1	0.0	0.0	0.1

表6.1.1-801　現況及び大橋川改修後の溶存酸素【葭津，下層(底上1.0m)】

(mg/L)

年度	予測結果									変化量					
	現　況 ①			バックグラウンド後 ②			大橋川改修後 ③			大橋川改修後－現　況 ③－①			大橋川改修後－バックグラウンド後 ③－②		
	最大	平均	最小	最大	平均	最小	最大	平均	最小	最大	平均	最小	最大	平均	最小
H6	8.7	6.0	2.6	8.7	5.9	2.5	8.7	6.0	2.6	0.0	0.0	0.0	0.0	0.1	0.1
H7	9.2	6.4	3.5	9.2	6.4	3.3	9.1	6.4	3.4	-0.1	0.0	-0.1	-0.1	0.0	0.1
H8	9.3	6.5	3.5	9.3	6.5	3.2	9.3	6.5	3.3	0.0	0.0	-0.2	0.0	0.0	0.1
H9	9.1	6.4	3.2	9.2	6.3	3.2	9.2	6.3	3.3	0.1	-0.1	0.1	0.0	0.0	0.1
H10	9.4	6.2	2.7	9.4	6.2	2.6	9.4	6.2	2.6	0.0	0.0	-0.1	0.0	0.0	0.0
H11	8.9	6.0	2.2	8.9	5.9	2.1	8.9	5.9	2.1	0.0	-0.1	-0.1	0.0	0.0	0.0
H12	9.1	6.1	2.4	9.2	6.1	2.4	9.1	6.1	2.4	0.0	0.0	0.0	-0.1	0.0	0.0
H13	9.3	6.2	3.1	9.3	6.1	3.0	9.3	6.1	3.0	0.0	-0.1	-0.1	0.0	0.0	0.0
H14	9.2	6.2	3.0	9.2	6.2	3.0	9.2	6.2	3.0	0.0	0.0	0.0	0.0	0.0	0.0
H15	8.9	6.3	3.5	8.9	6.3	3.4	8.9	6.3	3.4	0.0	0.0	-0.1	0.0	0.0	0.0
集計	9.4	6.2	2.2	9.4	6.2	2.1	9.4	6.2	2.1	0.0	0.0	-0.1	0.0	0.0	0.0

※集計：最大=10ヶ年最大値，最小=10ヶ年最小値，平均=10ヶ年平均値

表6.1.1-802　現況及び大橋川改修後の溶存酸素【渡町，上層(水深1.0m)】

(mg/L)

年度	予測結果									変化量					
	現　況 ①			バックグラウンド後 ②			大橋川改修後 ③			大橋川改修後－現　況 ③－①			大橋川改修後－バックグラウンド後 ③－②		
	最大	平均	最小	最大	平均	最小	最大	平均	最小	最大	平均	最小	最大	平均	最小
H6	9.9	7.0	3.8	9.8	7.0	3.8	9.8	7.0	3.7	-0.1	0.0	-0.1	0.0	0.0	-0.1
H7	10.1	7.6	4.8	10.0	7.5	4.7	10.0	7.5	4.7	-0.1	-0.1	-0.1	0.0	0.0	0.0
H8	10.4	7.7	4.7	10.4	7.6	4.6	10.3	7.5	4.6	-0.1	-0.2	-0.1	-0.1	-0.1	0.0
H9	10.2	7.7	5.3	10.1	7.6	5.3	10.0	7.6	5.2	-0.2	-0.1	-0.1	-0.1	0.0	-0.1
H10	10.4	7.5	5.0	10.3	7.4	5.0	10.3	7.4	4.9	-0.1	-0.1	-0.1	0.0	0.0	-0.1
H11	9.8	7.2	4.6	9.8	7.2	4.5	9.8	7.1	4.5	0.0	-0.1	-0.1	0.0	-0.1	0.0
H12	10.1	7.4	4.5	10.1	7.3	4.5	10.0	7.3	4.5	-0.1	-0.1	0.0	-0.1	0.0	0.0
H13	10.4	7.5	4.2	10.3	7.4	4.2	10.2	7.4	4.1	-0.2	-0.1	-0.1	-0.1	0.0	-0.1
H14	10.4	7.4	4.4	10.4	7.3	4.3	10.3	7.3	4.3	-0.1	-0.1	-0.1	-0.1	0.0	0.0
H15	10.4	7.7	5.5	10.3	7.6	5.4	10.2	7.5	5.4	-0.2	-0.2	-0.1	-0.1	-0.1	0.0
集計	10.4	7.5	3.8	10.4	7.4	3.8	10.3	7.4	3.7	-0.1	-0.1	-0.1	-0.1	0.0	-0.1

表6.1.1-803　現況及び大橋川改修後の溶存酸素【渡町，下層(底上1.0m)】

(mg/L)

年度	予測結果									変化量					
	現　況 ①			バックグラウンド後 ②			大橋川改修後 ③			大橋川改修後－現　況 ③－①			大橋川改修後－バックグラウンド後 ③－②		
	最大	平均	最小	最大	平均	最小	最大	平均	最小	最大	平均	最小	最大	平均	最小
H6	8.8	7.2	5.0	8.8	7.3	5.0	8.8	7.3	5.0	0.0	0.1	0.0	0.0	0.0	0.0
H7	9.5	7.7	5.8	9.5	7.7	5.8	9.5	7.7	5.8	0.0	0.0	0.0	0.0	0.0	0.0
H8	9.5	7.7	5.7	9.6	7.7	5.7	9.5	7.7	5.7	0.0	0.0	0.0	-0.1	0.0	0.0
H9	9.5	7.6	5.7	9.5	7.6	5.7	9.5	7.6	5.7	0.0	0.0	0.0	0.0	0.0	0.0
H10	9.6	7.5	5.3	9.6	7.5	5.3	9.6	7.5	5.3	0.0	0.0	0.0	0.0	0.0	0.0
H11	9.3	7.3	5.1	9.3	7.3	5.0	9.3	7.3	5.0	0.0	0.0	-0.1	0.0	0.0	0.0
H12	9.4	7.5	5.1	9.4	7.5	5.1	9.4	7.5	5.1	0.0	0.0	0.0	0.0	0.0	0.0
H13	9.5	7.5	5.0	9.6	7.5	5.0	9.5	7.5	5.0	0.0	0.0	0.0	-0.1	0.0	0.0
H14	9.5	7.4	5.2	9.4	7.5	5.2	9.4	7.5	5.2	-0.1	0.1	0.0	0.0	0.0	0.0
H15	9.3	7.6	6.1	9.3	7.7	6.1	9.3	7.7	6.1	0.0	0.1	0.0	0.0	0.0	0.0
集計	9.6	7.5	5.0	9.6	7.5	5.0	9.6	7.5	5.0	0.0	0.0	0.0	0.0	0.0	0.0

表6.1.1-804　現況及び大橋川改修後の溶存酸素【大海崎，上層(水深1.0m)】

(mg/L)

年度	予測結果									変化量					
	現　況 ①			バックグラウンド後 ②			大橋川改修後 ③			大橋川改修後－現　況 ③－①			大橋川改修後－バックグラウンド後 ③－②		
	最大	平均	最小	最大	平均	最小	最大	平均	最小	最大	平均	最小	最大	平均	最小
H6	10.6	7.3	3.8	9.4	6.6	3.3	9.4	6.6	3.3	-1.2	-0.7	-0.5	0.0	0.0	0.0
H7	10.8	7.7	4.4	9.8	7.1	3.8	9.8	7.0	3.7	-1.0	-0.7	-0.7	0.0	-0.1	-0.1
H8	10.7	7.7	4.5	10.0	7.1	4.1	10.0	7.1	4.1	-0.7	-0.6	-0.4	0.0	0.0	0.0
H9	10.5	7.7	5.1	9.8	7.1	4.8	9.7	7.1	4.8	-0.8	-0.6	-0.3	-0.1	0.0	0.0
H10	10.8	7.6	4.5	10.1	7.0	4.3	10.1	7.0	4.2	-0.7	-0.6	-0.3	0.0	0.0	-0.1
H11	10.2	7.3	4.3	9.6	6.8	4.0	9.6	6.8	3.9	-0.6	-0.5	-0.4	0.0	0.0	-0.1
H12	10.5	7.6	4.6	9.8	6.8	3.5	9.8	6.8	3.4	-0.7	-0.8	-1.2	0.0	0.0	-0.1
H13	10.9	7.7	4.4	10.0	7.1	4.0	10.0	7.1	4.0	-0.9	-0.6	-0.4	0.0	0.0	0.0
H14	10.7	7.6	4.4	10.0	7.1	4.0	10.0	7.0	4.0	-0.7	-0.6	-0.4	0.0	-0.1	0.0
H15	11.1	7.9	5.0	10.3	7.3	4.9	10.3	7.3	4.9	-0.8	-0.6	-0.1	0.0	0.0	0.0
集計	11.1	7.6	3.8	10.3	7.0	3.3	10.3	7.0	3.3	-0.8	-0.6	-0.5	0.0	0.0	0.0

表6.1.1-805　現況及び大橋川改修後の溶存酸素【大海崎，下層(底上1.0m)】

(mg/L)

年度	予測結果									変化量					
	現　況 ①			バックグラウンド後 ②			大橋川改修後 ③			大橋川改修後－現　況 ③－①			大橋川改修後－バックグラウンド後 ③－②		
	最大	平均	最小	最大	平均	最小	最大	平均	最小	最大	平均	最小	最大	平均	最小
H6	10.5	6.9	2.8	9.1	6.2	1.8	9.1	6.2	1.8	-1.4	-0.7	-1.0	0.0	0.0	0.0
H7	10.7	7.3	3.0	9.8	6.6	2.3	9.8	6.6	2.2	-0.9	-0.7	-0.8	0.0	0.0	-0.1
H8	10.7	7.3	3.6	9.9	6.6	2.7	9.9	6.6	2.6	-0.8	-0.7	-1.0	0.0	0.0	-0.1
H9	10.6	7.1	3.9	9.7	6.4	3.0	9.7	6.4	3.0	-0.9	-0.7	-0.9	0.0	0.0	0.0
H10	10.8	7.1	3.6	9.9	6.2	2.3	9.9	6.2	2.3	-0.9	-0.9	-1.3	0.0	0.0	0.0
H11	10.1	6.8	3.2	9.5	6.1	2.3	9.5	6.1	2.3	-0.6	-0.7	-0.9	0.0	0.0	0.0
H12	10.5	7.1	2.9	9.7	6.3	1.8	9.7	6.3	1.8	-0.8	-0.8	-1.1	0.0	0.0	0.0
H13	11.0	7.3	3.3	10.0	6.2	1.9	10.0	6.2	1.9	-1.0	-1.1	-1.4	0.0	0.0	0.0
H14	10.7	7.3	3.9	9.9	6.7	3.6	9.9	6.7	3.6	-0.8	-0.6	-0.3	0.0	0.0	0.0
H15	10.8	7.4	4.1	9.5	6.5	3.3	9.5	6.5	3.2	-1.3	-0.9	-0.9	0.0	0.0	-0.1
集計	11.0	7.2	2.8	10.0	6.4	1.8	10.0	6.4	1.8	-1.0	-0.8	-1.0	0.0	0.0	0.0

※集計：最大=10ヶ年最大値，最小=10ヶ年最小値，平均=10ヶ年平均値

表6.1.1-806　現況及び大橋川改修後の溶存酸素【西部承水路，上層(水深1.0m)】

(mg/L)

年度	予測結果									変化量					
	現　況 ①			バックグラウンド後 ②			大橋川改修後 ③			大橋川改修後－現　況 ③－①			大橋川改修後－バックグラウンド後 ③－②		
	最大	平均	最小	最大	平均	最小	最大	平均	最小	最大	平均	最小	最大	平均	最小
H6	9.9	6.9	3.4	9.5	6.8	3.7	9.5	6.8	3.7	-0.4	-0.1	0.3	0.0	0.0	0.0
H7	10.3	7.3	4.1	9.8	7.3	4.2	9.8	7.3	4.2	-0.5	0.0	0.1	0.0	0.0	0.0
H8	10.6	7.4	4.3	10.1	7.3	4.6	10.1	7.3	4.6	-0.5	-0.1	0.3	0.0	0.0	0.0
H9	10.1	7.4	5.0	9.8	7.3	4.9	9.8	7.3	4.9	-0.3	-0.1	-0.1	0.0	0.0	0.0
H10	10.5	7.3	4.2	10.2	7.2	4.4	10.2	7.2	4.3	-0.3	-0.1	0.1	0.0	0.0	-0.1
H11	9.8	7.1	4.1	9.6	7.0	4.3	9.6	7.0	4.3	-0.2	-0.1	0.2	0.0	0.0	0.0
H12	10.2	7.2	4.1	9.9	7.1	4.1	9.8	7.1	4.1	-0.4	-0.1	0.0	-0.1	0.0	0.0
H13	10.3	7.4	4.3	10.0	7.2	4.2	10.0	7.2	4.2	-0.3	-0.2	-0.1	0.0	0.0	0.0
H14	10.4	7.3	4.1	10.0	7.2	4.4	10.0	7.2	4.4	-0.4	-0.1	0.3	0.0	0.0	0.0
H15	10.6	7.6	4.9	10.3	7.5	5.2	10.3	7.5	5.2	-0.3	-0.1	0.3	0.0	0.0	0.0
集計	10.6	7.3	3.4	10.3	7.2	3.7	10.3	7.2	3.7	-0.3	-0.1	0.3	0.0	0.0	0.0

表6.1.1-807　現況及び大橋川改修後の溶存酸素【西部承水路，下層(底上1.0m)】

(mg/L)

年度	予測結果									変化量					
	現　況 ①			バックグラウンド後 ②			大橋川改修後 ③			大橋川改修後－現　況 ③－①			大橋川改修後－バックグラウンド後 ③－②		
	最大	平均	最小	最大	平均	最小	最大	平均	最小	最大	平均	最小	最大	平均	最小
H6	9.8	6.6	2.9	9.4	6.6	2.9	9.4	6.6	3.0	-0.4	0.0	0.1	0.0	0.0	0.1
H7	10.2	7.0	3.5	9.9	7.0	3.5	9.8	7.1	3.6	-0.4	0.1	0.1	-0.1	0.1	0.1
H8	10.4	7.1	3.7	10.0	7.1	4.1	10.0	7.1	4.1	-0.4	0.0	0.4	0.0	0.0	0.0
H9	10.1	7.0	4.3	9.8	6.9	4.0	9.8	6.9	4.0	-0.3	-0.1	-0.3	0.0	0.0	0.0
H10	10.3	6.9	3.6	10.0	6.7	3.4	10.0	6.8	3.4	-0.3	-0.1	-0.2	0.0	0.1	0.0
H11	9.7	6.7	3.5	9.5	6.6	3.5	9.5	6.7	3.5	-0.2	0.0	0.0	0.0	0.1	0.0
H12	10.1	6.8	3.3	9.8	6.8	2.9	9.8	6.8	2.9	-0.3	0.0	-0.4	0.0	0.0	0.0
H13	10.3	7.0	3.7	10.0	6.8	3.2	10.0	6.8	3.2	-0.3	-0.2	-0.5	0.0	0.0	0.0
H14	10.2	7.0	3.7	10.0	7.0	4.1	10.0	7.0	4.1	-0.2	0.0	0.4	0.0	0.0	0.0
H15	10.3	7.2	4.3	9.8	7.1	4.6	9.8	7.1	4.7	-0.5	-0.1	0.4	0.0	0.0	0.1
集計	10.4	6.9	2.9	10.0	6.9	2.9	10.0	6.9	2.9	-0.4	0.0	0.0	0.0	0.0	0.0

表6.1.1-808　現況及び大橋川改修後の溶存酸素【宮ヶ鼻，上層(水深1.0m)】

(mg/L)

年度	予測結果									変化量					
	現　況 ①			バックグラウンド後 ②			大橋川改修後 ③			大橋川改修後－現　況 ③－①			大橋川改修後－バックグラウンド後 ③－②		
	最大	平均	最小	最大	平均	最小	最大	平均	最小	最大	平均	最小	最大	平均	最小
H6	10.3	7.2	3.3	9.8	7.2	3.9	9.8	7.1	4.0	-0.5	-0.1	0.7	0.0	-0.1	0.1
H7	10.6	7.7	4.1	10.0	7.6	4.8	10.0	7.6	4.8	-0.6	-0.1	0.7	0.0	0.0	0.0
H8	11.0	7.7	4.0	10.3	7.7	4.8	10.3	7.7	4.8	-0.7	0.0	0.8	0.0	0.0	0.0
H9	10.6	7.7	4.7	10.0	7.6	5.3	10.0	7.6	5.3	-0.6	-0.1	0.6	0.0	0.0	0.0
H10	10.9	7.5	4.1	10.3	7.6	4.9	10.3	7.5	4.9	-0.6	0.0	0.8	0.0	-0.1	0.0
H11	10.2	7.3	4.0	9.8	7.3	4.7	9.8	7.3	4.6	-0.4	0.0	0.6	0.0	0.0	-0.1
H12	10.7	7.5	4.1	10.0	7.4	4.5	10.0	7.4	4.5	-0.7	-0.1	0.4	0.0	0.0	0.0
H13	10.9	7.6	4.1	10.2	7.6	4.4	10.2	7.6	4.4	-0.7	0.0	0.3	0.0	0.0	0.0
H14	10.7	7.6	4.3	10.2	7.5	4.9	10.2	7.5	4.9	-0.5	-0.1	0.6	0.0	0.0	0.0
H15	10.8	7.8	4.7	10.4	7.8	5.5	10.3	7.8	5.5	-0.5	0.0	0.8	-0.1	0.0	0.0
集計	11.0	7.6	3.3	10.4	7.5	3.9	10.3	7.5	4.0	-0.7	-0.1	0.7	-0.1	0.0	0.1

表6.1.1-809　現況及び大橋川改修後の溶存酸素【宮ヶ鼻，下層(底上1.0m)】

(mg/L)

年度	予測結果									変化量					
	現　況 ①			バックグラウンド後 ②			大橋川改修後 ③			大橋川改修後－現　況 ③－①			大橋川改修後－バックグラウンド後 ③－②		
	最大	平均	最小	最大	平均	最小	最大	平均	最小	最大	平均	最小	最大	平均	最小
H6	10.4	6.7	1.9	9.5	6.8	3.1	9.4	6.8	2.9	-1.0	0.1	1.0	-0.1	0.0	-0.2
H7	10.9	7.2	3.0	10.0	7.2	4.1	10.0	7.2	4.1	-0.9	0.0	1.1	0.0	0.0	0.0
H8	10.9	7.3	3.2	10.1	7.3	4.1	10.1	7.3	4.0	-0.8	0.0	0.8	0.0	0.0	-0.1
H9	10.6	7.2	3.4	9.9	7.2	4.2	9.8	7.1	4.2	-0.8	-0.1	0.8	-0.1	-0.1	0.0
H10	10.9	7.0	2.9	10.2	7.1	3.8	10.2	7.1	3.8	-0.7	0.1	0.9	0.0	0.0	0.0
H11	10.1	6.8	3.0	9.6	6.8	3.7	9.6	6.8	3.7	-0.5	0.0	0.7	0.0	0.0	0.0
H12	10.6	7.0	2.5	10.0	7.0	3.3	9.9	7.0	3.3	-0.7	0.0	0.8	-0.1	0.0	0.0
H13	11.0	7.2	3.1	10.2	7.1	3.5	10.2	7.1	3.4	-0.8	-0.1	0.3	0.0	0.0	-0.1
H14	10.6	7.2	3.7	10.1	7.2	4.4	10.1	7.2	4.4	-0.5	0.0	0.7	0.0	0.0	0.0
H15	10.7	7.4	3.7	9.8	7.3	4.6	9.7	7.2	4.6	-1.0	-0.2	0.9	-0.1	-0.1	0.0
集計	11.0	7.1	1.9	10.2	7.1	3.1	10.2	7.1	2.9	-0.8	0.0	1.0	0.0	0.0	-0.2

※集計：最大=10ヶ年最大値，最小=10ヶ年最小値，平均=10ヶ年平均値

表6.1.1-810　現況及び大橋川改修後の溶存酸素【北部承水路，上層(水深1.0m)】

(mg/L)

年度	予測結果									変化量					
	現　況 ①			バックグラウンド後 ②			大橋川改修後 ③			大橋川改修後－現　況 ③－①			大橋川改修後－バックグラウンド後 ③－②		
	最大	平均	最小	最大	平均	最小	最大	平均	最小	最大	平均	最小	最大	平均	最小
H6	9.2	7.0	4.3	9.5	7.1	4.4	9.4	7.1	4.4	0.2	0.1	0.1	-0.1	0.0	0.0
H7	9.6	7.5	5.1	9.8	7.6	5.2	9.7	7.6	5.2	0.1	0.1	0.1	-0.1	0.0	0.0
H8	9.8	7.5	5.1	10.0	7.7	5.0	10.0	7.6	5.0	0.2	0.1	-0.1	0.0	-0.1	0.0
H9	9.6	7.5	5.5	9.8	7.7	5.6	9.8	7.6	5.6	0.2	0.1	0.1	0.0	-0.1	0.0
H10	9.9	7.3	5.1	10.1	7.5	5.1	10.1	7.5	5.1	0.2	0.2	0.0	0.0	0.0	0.0
H11	9.3	7.1	4.8	9.5	7.3	4.8	9.5	7.3	4.8	0.2	0.2	0.0	0.0	0.0	0.0
H12	9.6	7.2	4.8	9.8	7.4	4.8	9.7	7.4	4.7	0.1	0.2	-0.1	-0.1	0.0	-0.1
H13	9.8	7.3	4.6	10.0	7.5	4.7	9.9	7.5	4.6	0.1	0.2	0.0	-0.1	0.0	-0.1
H14	9.8	7.3	4.7	10.0	7.5	4.9	10.0	7.4	4.9	0.2	0.1	0.2	0.0	-0.1	0.0
H15	9.8	7.5	5.7	10.1	7.7	5.8	10.0	7.7	5.8	0.2	0.2	0.1	-0.1	0.0	0.0
集計	9.9	7.3	4.3	10.1	7.5	4.4	10.1	7.5	4.4	0.2	0.2	0.1	0.0	0.0	0.0

表6.1.1-811　現況及び大橋川改修後の溶存酸素【北部承水路，下層(底上1.0m)】

(mg/L)

年度	予測結果									変化量					
	現　況 ①			バックグラウンド後 ②			大橋川改修後 ③			大橋川改修後－現　況 ③－①			大橋川改修後－バックグラウンド後 ③－②		
	最大	平均	最小	最大	平均	最小	最大	平均	最小	最大	平均	最小	最大	平均	最小
H6	8.5	7.3	5.3	8.6	7.4	5.4	8.5	7.4	5.4	0.0	0.1	0.1	-0.1	0.0	0.0
H7	9.1	7.8	6.1	9.2	7.8	6.2	9.2	7.8	6.1	0.1	0.0	0.0	0.0	0.0	-0.1
H8	9.2	7.8	6.0	9.3	7.8	6.1	9.3	7.8	6.1	0.1	0.0	0.1	0.0	0.0	0.0
H9	9.2	7.7	6.2	9.3	7.8	6.3	9.3	7.8	6.3	0.1	0.1	0.1	0.0	0.0	0.0
H10	9.3	7.6	5.6	9.4	7.7	5.7	9.3	7.7	5.7	0.0	0.1	0.1	-0.1	0.0	0.0
H11	9.1	7.4	5.3	9.2	7.5	5.4	9.2	7.5	5.4	0.1	0.1	0.1	0.0	0.0	0.0
H12	9.1	7.5	5.3	9.1	7.6	5.4	9.1	7.6	5.4	0.0	0.1	0.1	0.0	0.0	0.0
H13	9.3	7.6	5.3	9.3	7.7	5.4	9.3	7.7	5.4	0.0	0.1	0.1	0.0	0.0	0.0
H14	9.1	7.5	5.4	9.2	7.6	5.5	9.2	7.6	5.5	0.1	0.1	0.1	0.0	0.0	0.0
H15	9.1	7.8	6.4	9.1	7.8	6.5	9.1	7.8	6.5	0.0	0.0	0.1	0.0	0.0	0.0
集計	9.3	7.6	5.3	9.4	7.7	5.4	9.3	7.7	5.4	0.0	0.1	0.1	-0.1	0.0	0.0

表6.1.1-812　現況及び大橋川改修後の溶存酸素【境水道中央，上層(水深1.0m)】

(mg/L)

年度	予測結果									変化量					
	現　況 ①			バックグラウンド後 ②			大橋川改修後 ③			大橋川改修後－現　況 ③－①			大橋川改修後－バックグラウンド後 ③－②		
	最大	平均	最小	最大	平均	最小	最大	平均	最小	最大	平均	最小	最大	平均	最小
H6	9.3	7.5	5.2	9.4	7.5	5.1	9.3	7.5	5.1	0.0	0.0	-0.1	-0.1	0.0	0.0
H7	9.7	7.9	5.7	9.8	7.9	5.6	9.8	7.9	5.6	0.1	0.0	-0.1	0.0	0.0	0.0
H8	9.9	7.9	5.8	10.0	8.0	5.7	10.0	7.9	5.7	0.1	0.0	-0.1	0.0	-0.1	0.0
H9	9.7	7.7	5.7	9.7	7.8	5.8	9.8	7.8	5.7	0.1	0.1	0.0	0.1	0.0	-0.1
H10	9.9	7.7	5.8	10.0	7.7	5.8	10.1	7.7	5.8	0.2	0.0	0.0	0.1	0.0	0.0
H11	9.5	7.5	5.4	9.6	7.6	5.4	9.6	7.6	5.4	0.1	0.1	0.0	0.0	0.0	0.0
H12	9.7	7.7	5.5	9.8	7.7	5.5	9.8	7.7	5.5	0.1	0.0	0.0	0.0	0.0	0.0
H13	9.8	7.6	5.1	9.9	7.7	5.1	10.0	7.7	5.1	0.2	0.1	0.0	0.1	0.0	0.0
H14	9.8	7.7	5.4	9.9	7.7	5.5	9.9	7.7	5.4	0.1	0.0	0.0	0.0	0.0	-0.1
H15	9.8	7.8	6.1	9.9	7.9	6.1	9.9	7.9	6.1	0.1	0.1	0.0	0.0	0.0	0.0
集計	9.9	7.7	5.1	10.0	7.8	5.1	10.1	7.7	5.1	0.2	0.0	0.0	0.1	-0.1	0.0

表6.1.1-813　現況及び大橋川改修後の溶存酸素【境水道中央，下層(底上1.0m)】

(mg/L)

年度	予測結果									変化量					
	現　況 ①			バックグラウンド後 ②			大橋川改修後 ③			大橋川改修後－現　況 ③－①			大橋川改修後－バックグラウンド後 ③－②		
	最大	平均	最小	最大	平均	最小	最大	平均	最小	最大	平均	最小	最大	平均	最小
H6	8.5	7.9	6.7	8.5	7.9	6.7	8.5	7.9	6.7	0.0	0.0	0.0	0.0	0.0	0.0
H7	9.0	8.3	7.1	9.0	8.3	7.1	9.0	8.3	7.1	0.0	0.0	0.0	0.0	0.0	0.0
H8	9.0	8.3	7.2	9.1	8.3	7.2	9.1	8.3	7.1	0.1	0.0	-0.1	0.0	0.0	-0.1
H9	9.1	8.3	7.4	9.1	8.3	7.4	9.1	8.3	7.4	0.0	0.0	0.0	0.0	0.0	0.0
H10	9.1	8.1	6.9	9.1	8.2	6.9	9.1	8.2	6.9	0.0	0.1	0.0	0.0	0.0	0.0
H11	9.0	8.0	6.6	9.0	8.0	6.6	9.0	8.0	6.6	0.0	0.0	0.0	0.0	0.0	0.0
H12	9.0	8.1	6.5	9.0	8.1	6.6	9.0	8.1	6.5	0.0	0.0	0.0	0.0	0.0	-0.1
H13	9.1	8.1	6.5	9.1	8.1	6.5	9.1	8.1	6.5	0.0	0.0	0.0	0.0	0.0	0.0
H14	8.9	8.0	6.6	9.0	8.0	6.6	9.0	8.0	6.6	0.1	0.0	0.0	0.0	0.0	0.0
H15	8.8	8.2	7.5	8.8	8.2	7.5	8.8	8.2	7.5	0.0	0.0	0.0	0.0	0.0	0.0
集計	9.1	8.1	6.5	9.1	8.1	6.5	9.1	8.1	6.5	0.0	0.0	0.0	0.0	0.0	0.0

※集計：最大=10ヶ年最大値，最小=10ヶ年最小値，平均=10ヶ年平均値

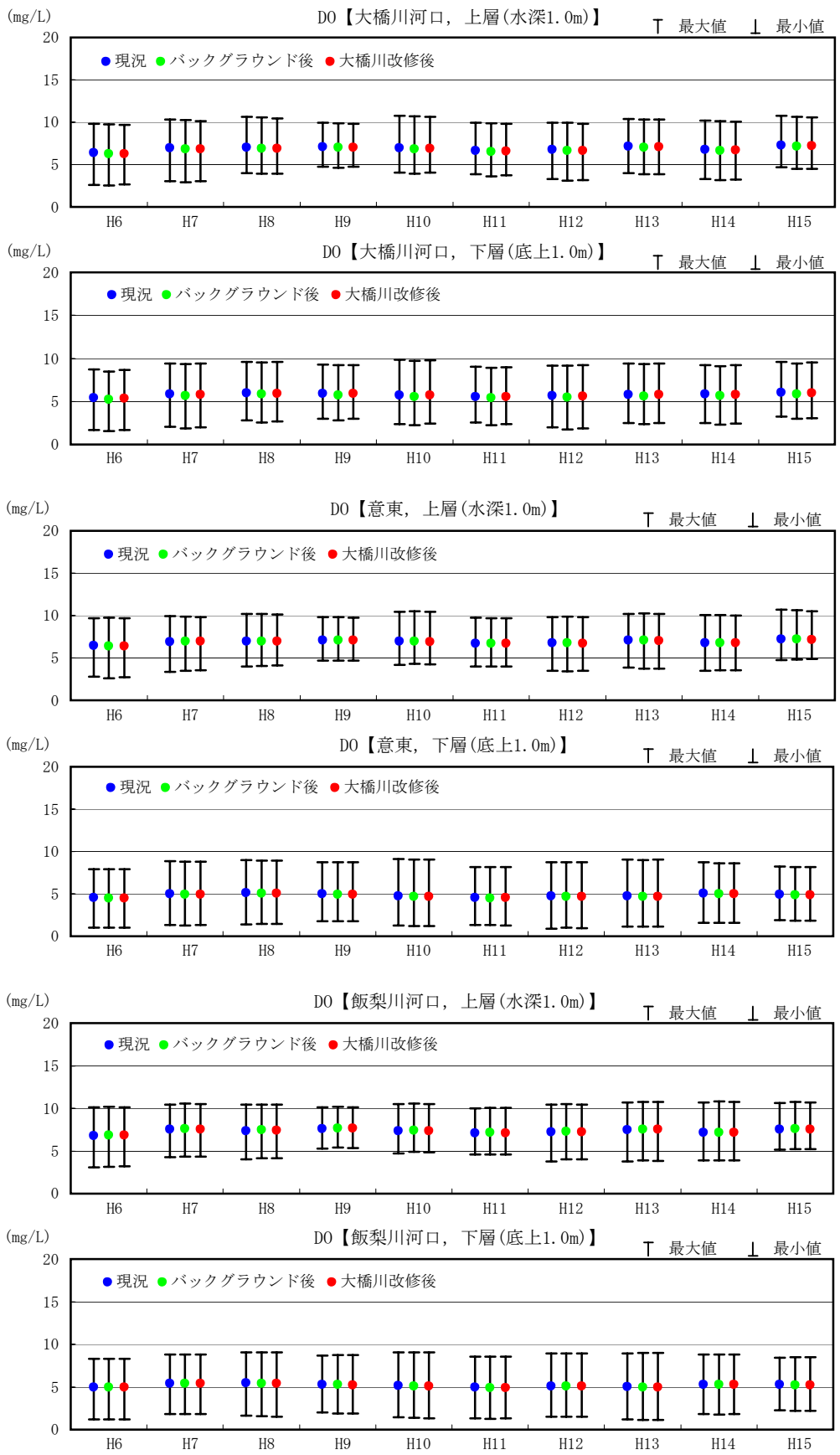

図6.1.1-441　現況及び大橋川改修後の溶存酸素【中海，年平均・最大・最小，1/4】

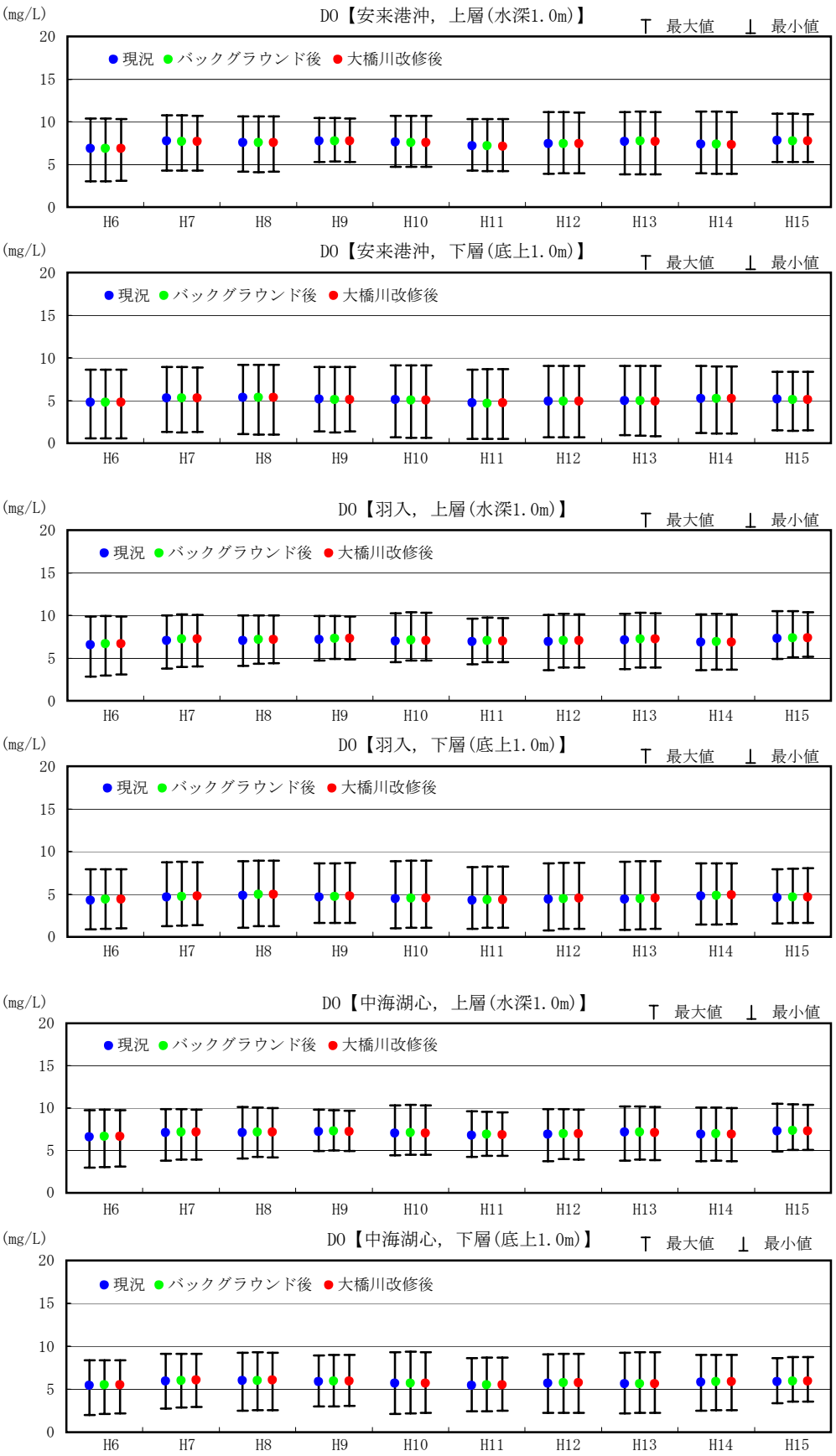

図6.1.1-442　現況及び大橋川改修後の溶存酸素【中海，年平均・最大・最小，2/4】

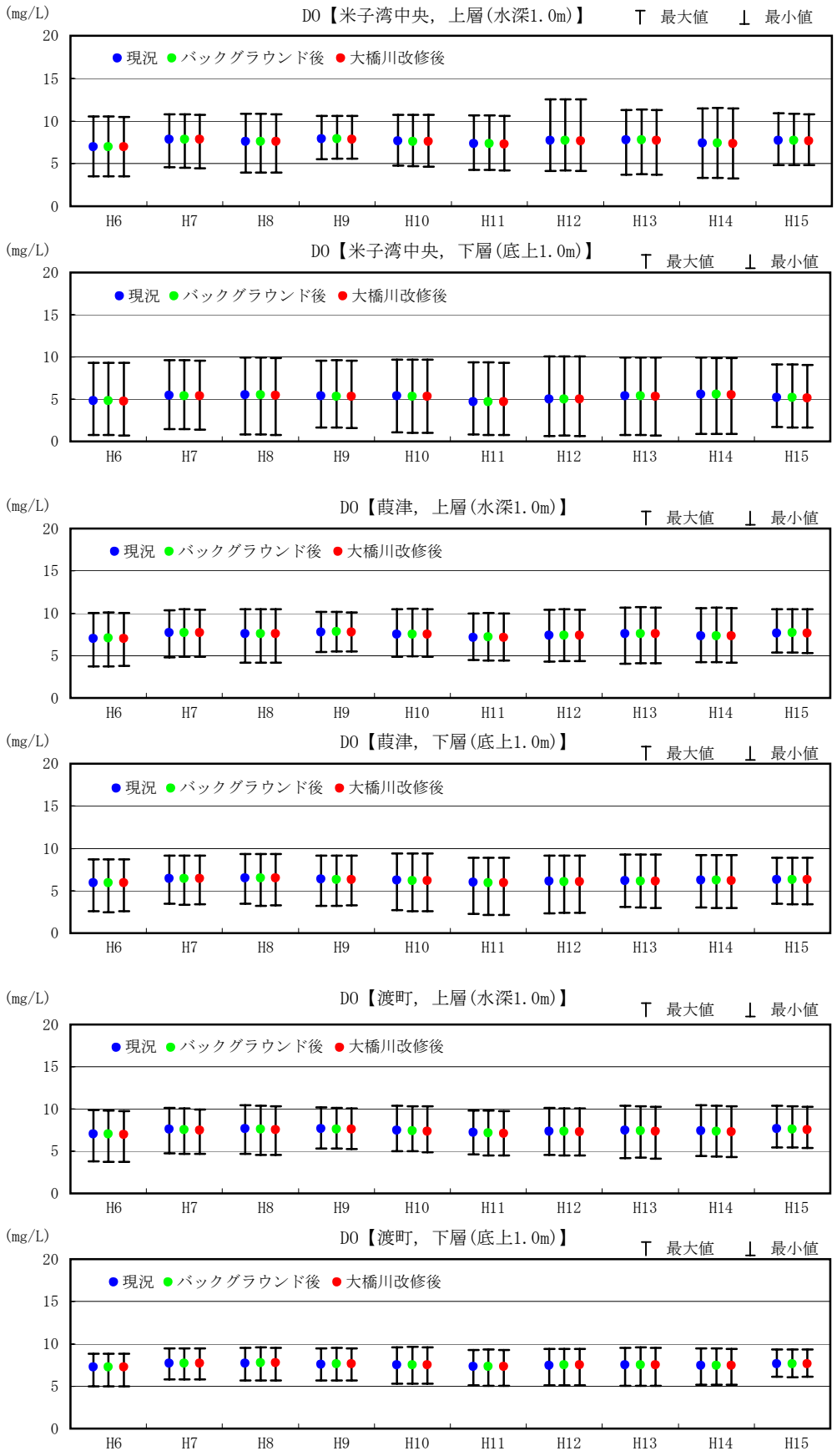

図6.1.1-443　現況及び大橋川改修後の溶存酸素【中海，年平均・最大・最小，3/4】

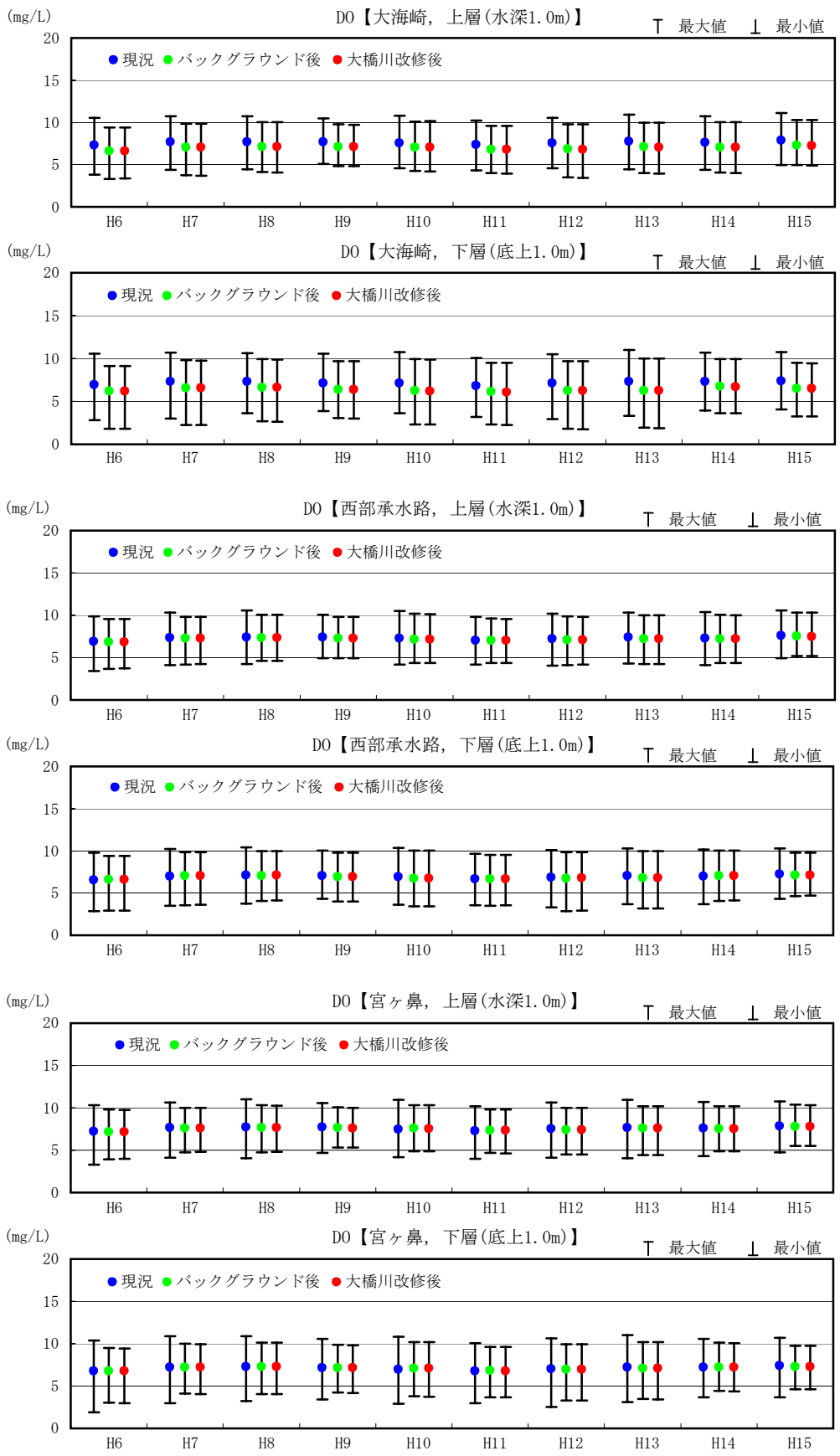

図6.1.1-444　現況及び大橋川改修後の溶存酸素【中海，年平均・最大・最小，4/4】



図6.1.1-445　現況及び大橋川改修後の溶存酸素【境水道，年平均・最大・最小】

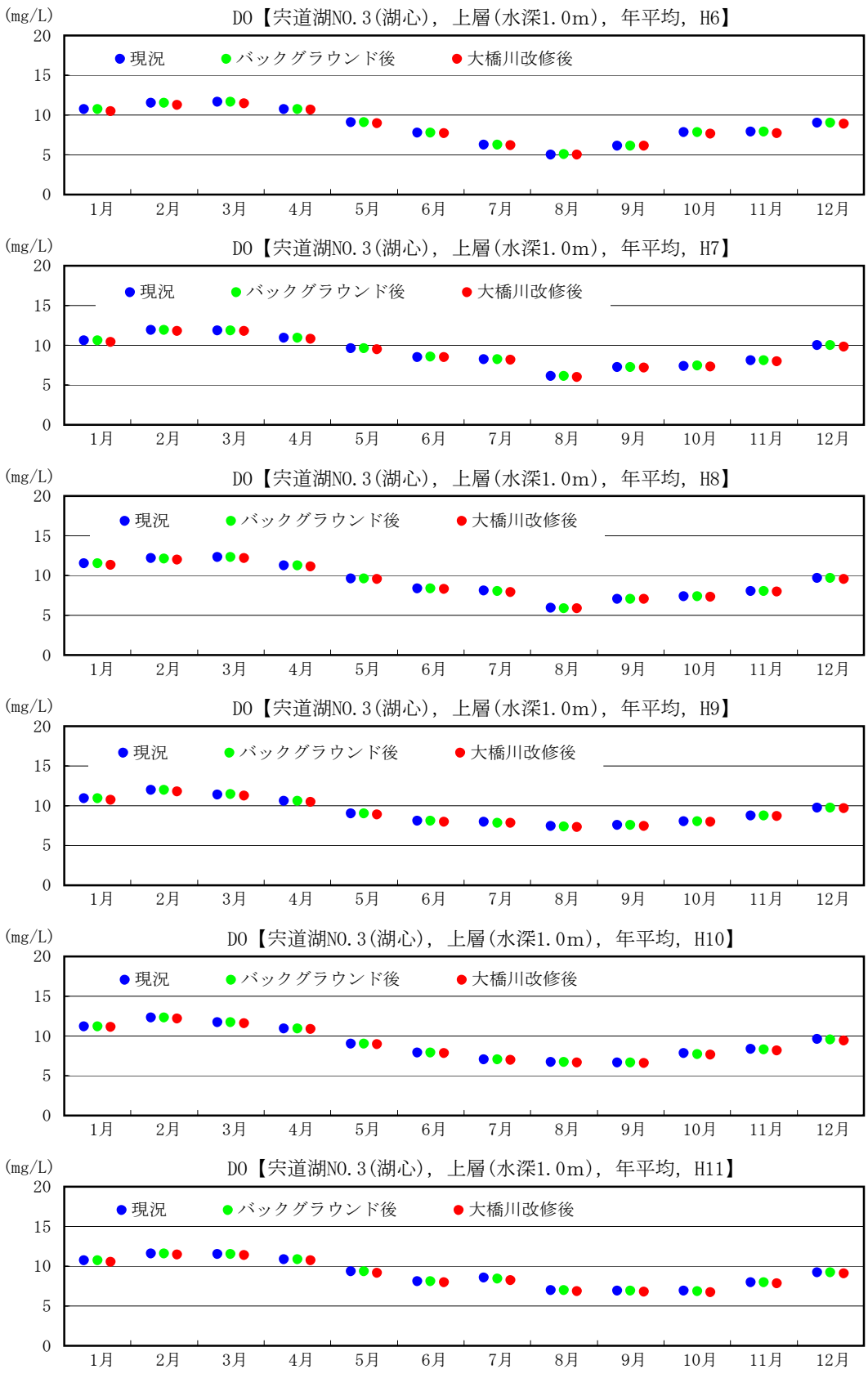

図6.1.1-446　現況及び大橋川改修後の溶存酸素
【宍道湖No.3(湖心)，上層(水深1.0m)，月別集計，H6～H11】

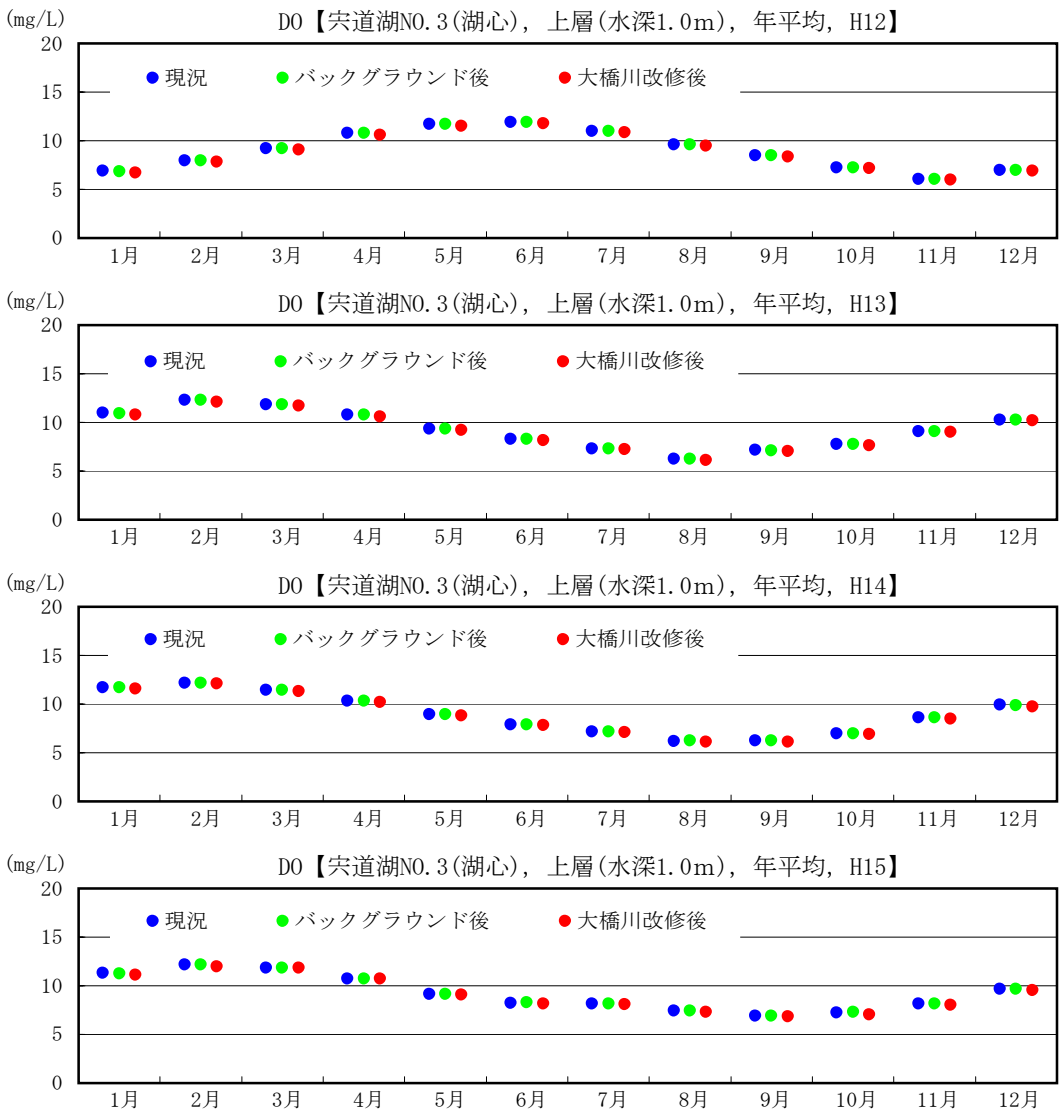

図6.1.1-447　現況及び大橋川改修後の溶存酸素
【宍道湖No.3(湖心), 上層(水深1.0m), 月別集計, H12～H15】

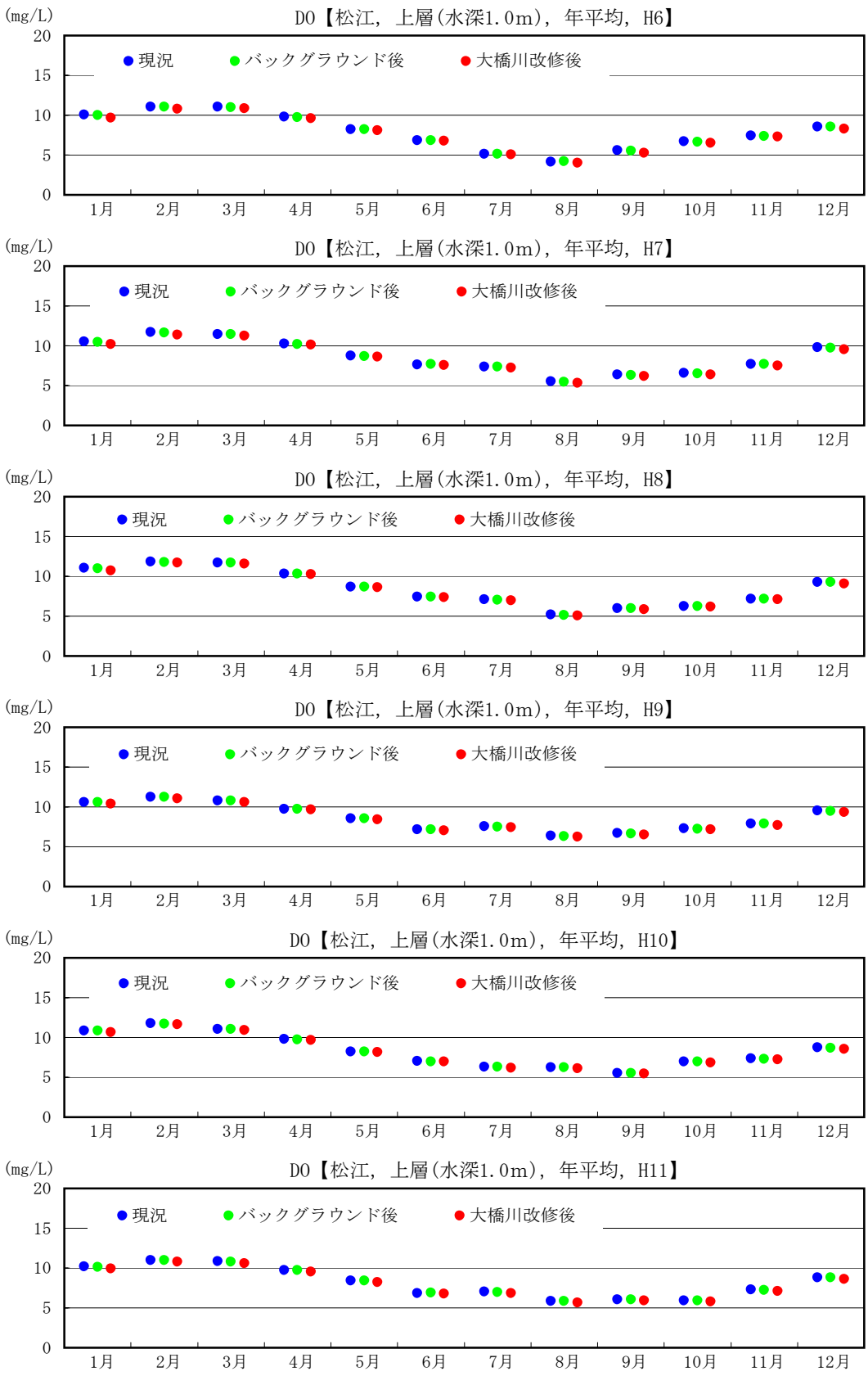

図6.1.1-448　現況及び大橋川改修後の溶存酸素
【松江，上層(水深1.0m)，月別集計，H6～H11】

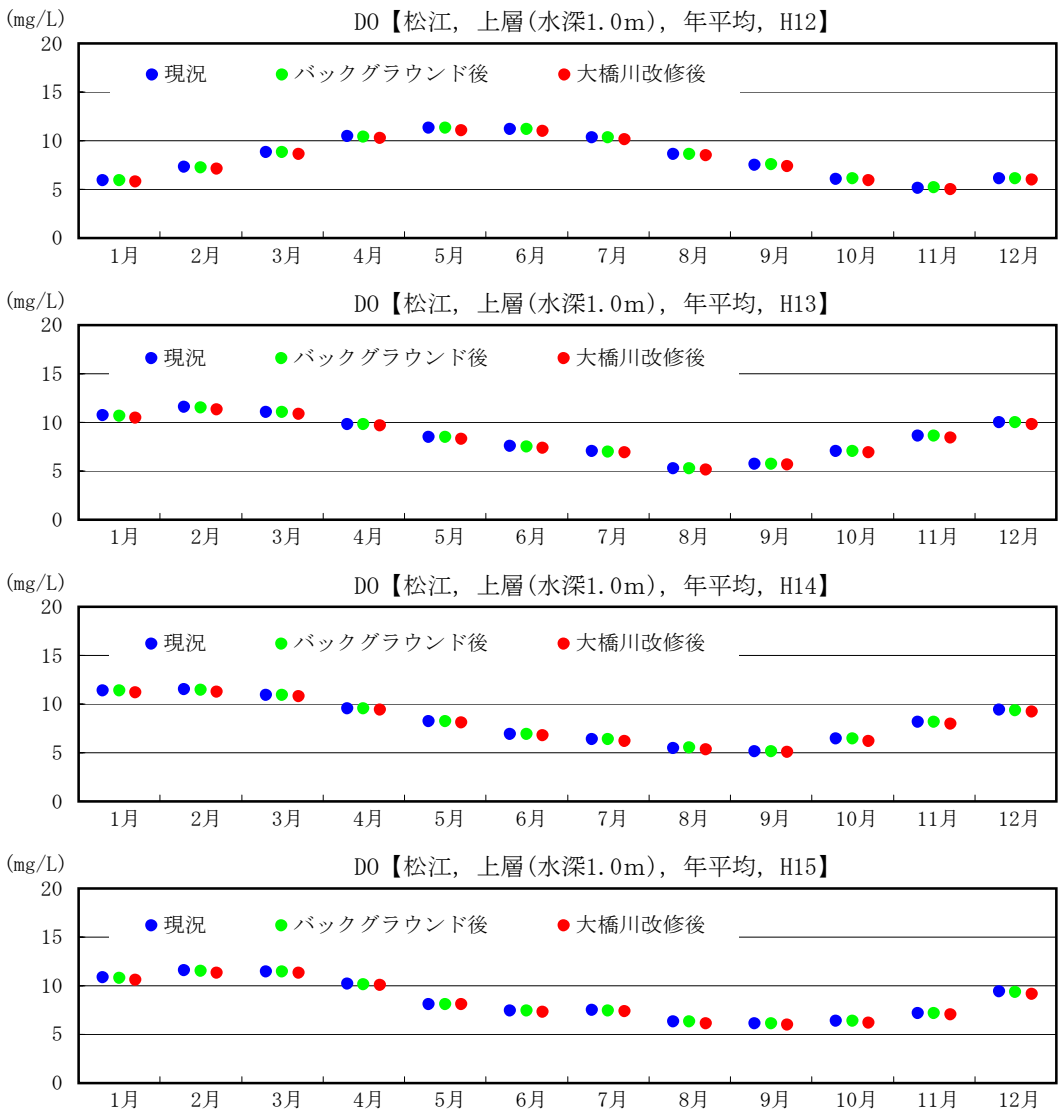

図6.1.1-449　現況及び大橋川改修後の溶存酸素
【松江，上層(水深1.0m)，月別集計，H12～H15】

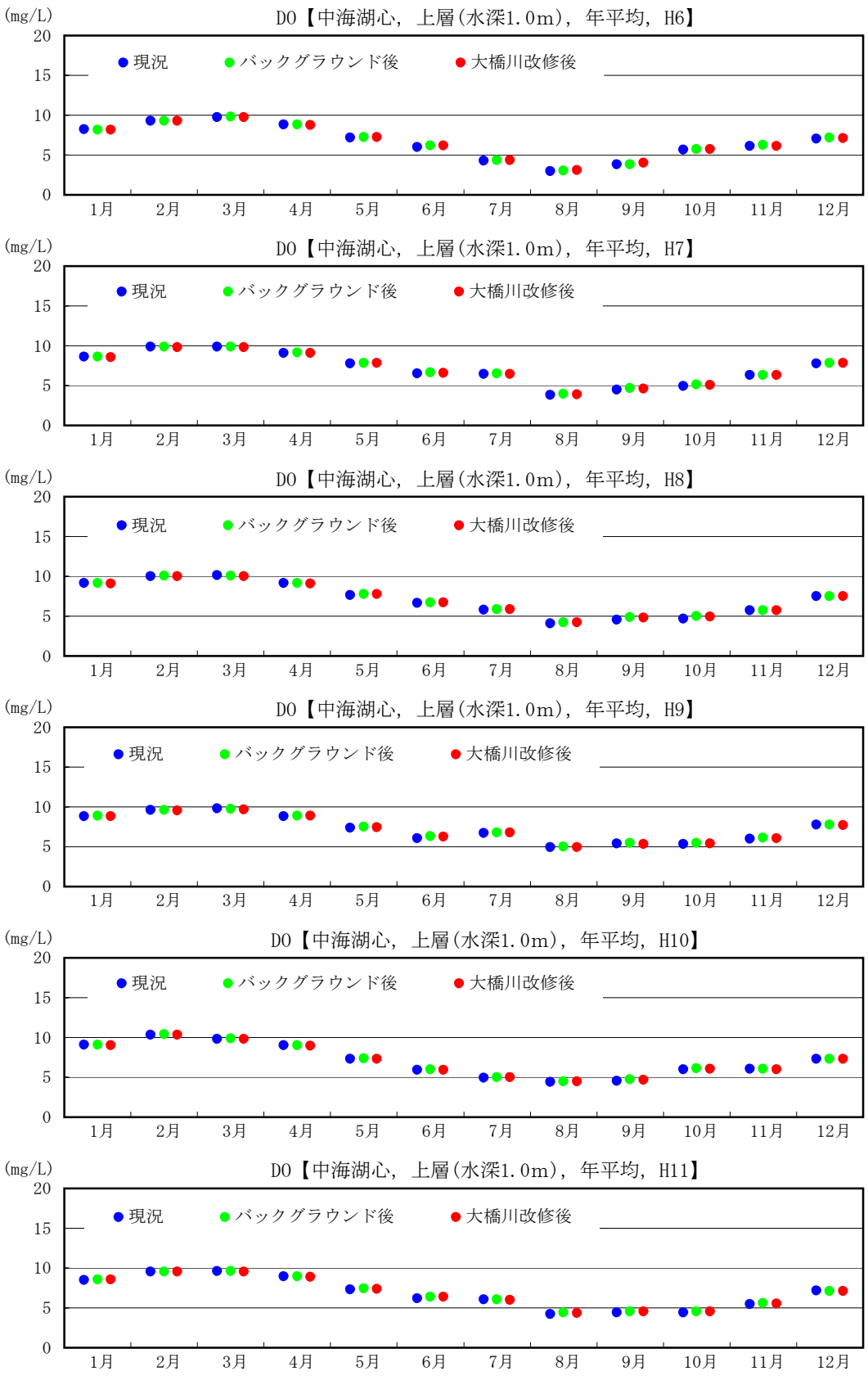

図6.1.1-450　現況及び大橋川改修後の溶存酸素
【中海湖心，上層(水深1.0m)，月別集計，H6～H11】

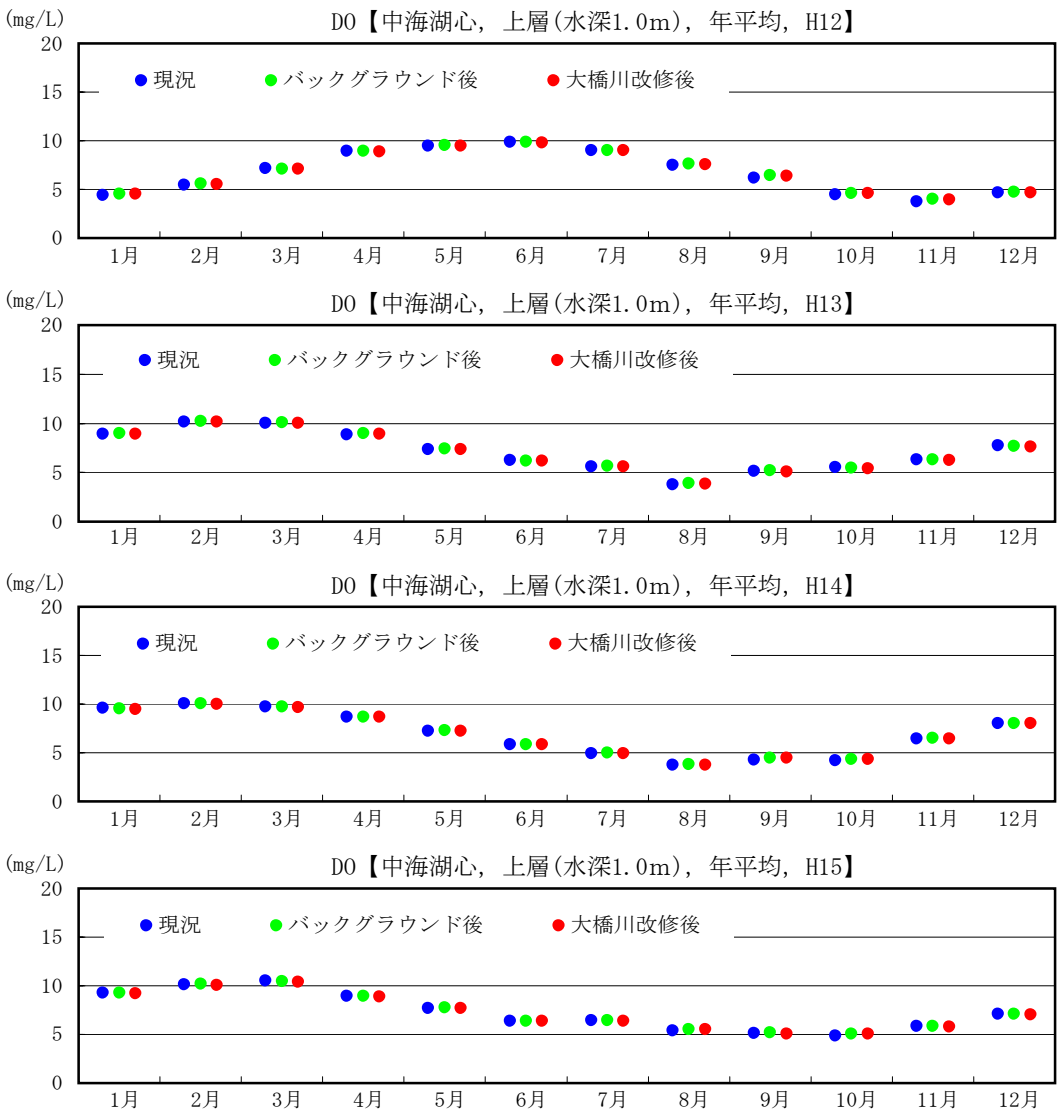

図6.1.1-451　現況及び大橋川改修後の溶存酸素
【中海湖心，上層(水深1.0m)，月別集計，H12～H15】

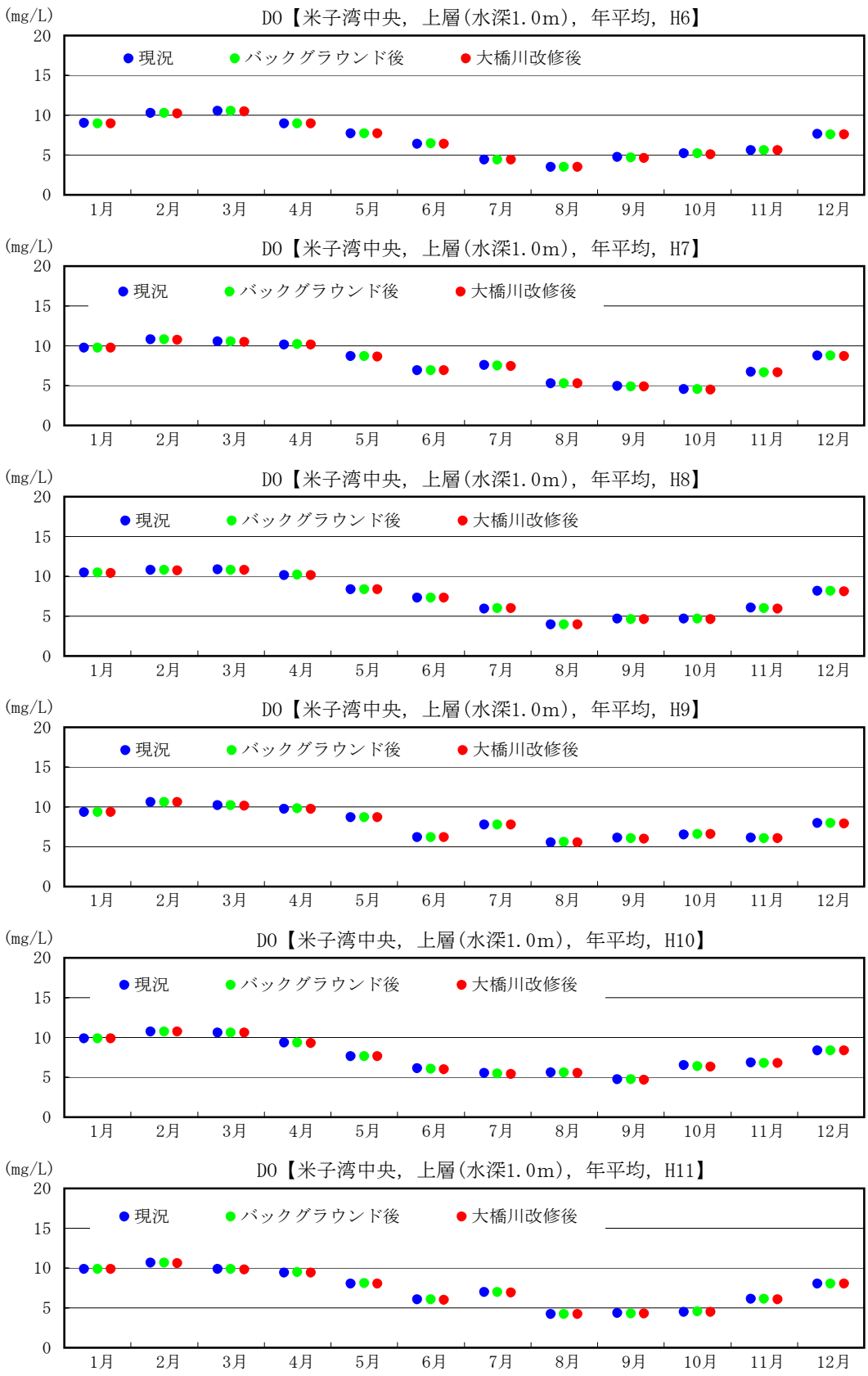

図6.1.1-452　現況及び大橋川改修後の溶存酸素
【米子湾中央，上層(水深1.0m)，月別集計，H6～H11】

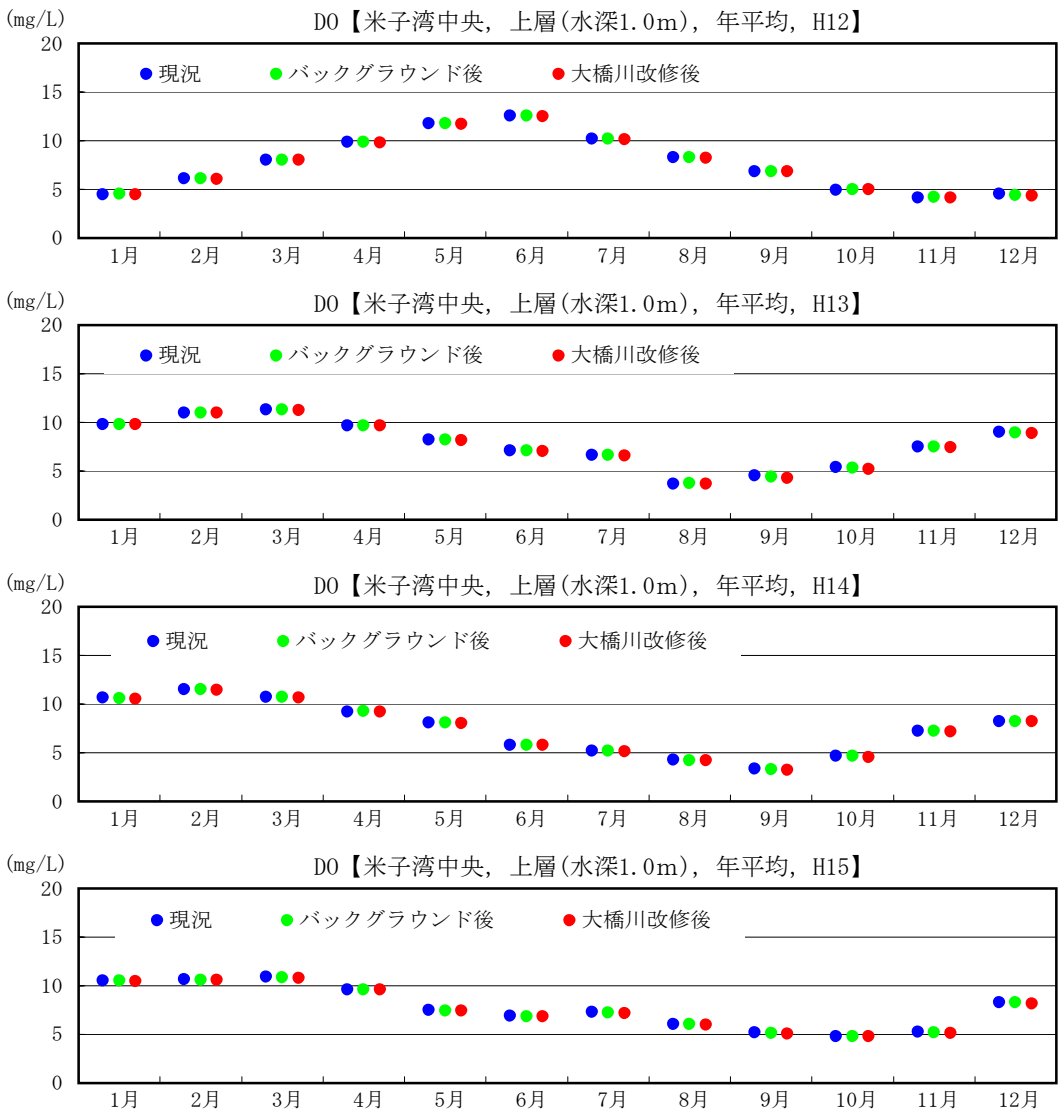

図6.1.1-453　現況及び大橋川改修後の溶存酸素
【米子湾中央，上層(水深1.0m)，月別集計，H12～H15】

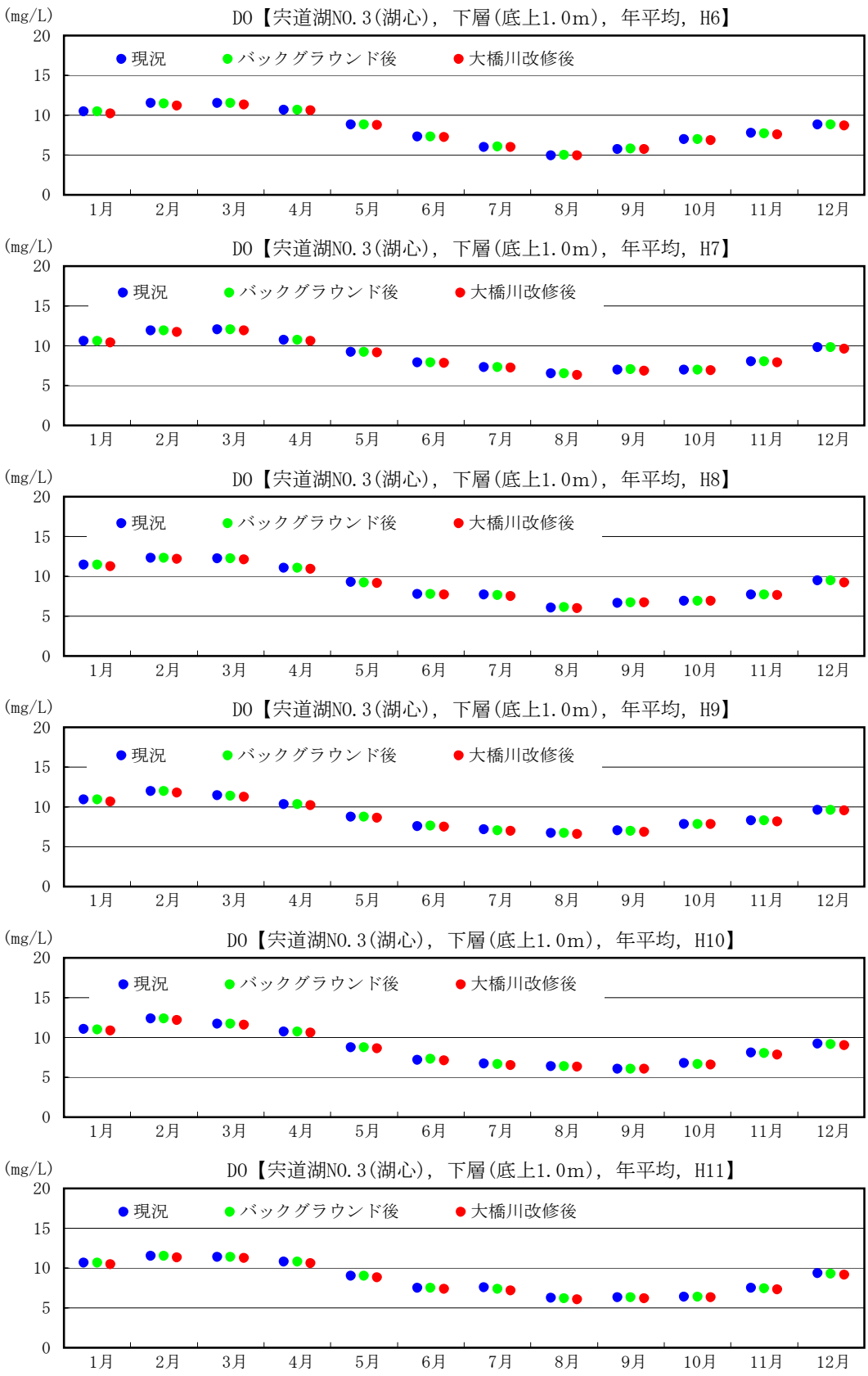

図6.1.1-454　現況及び大橋川改修後の溶存酸素
【宍道湖No.3(湖心)，下層(底上1.0m)，月別集計，H6～H11】

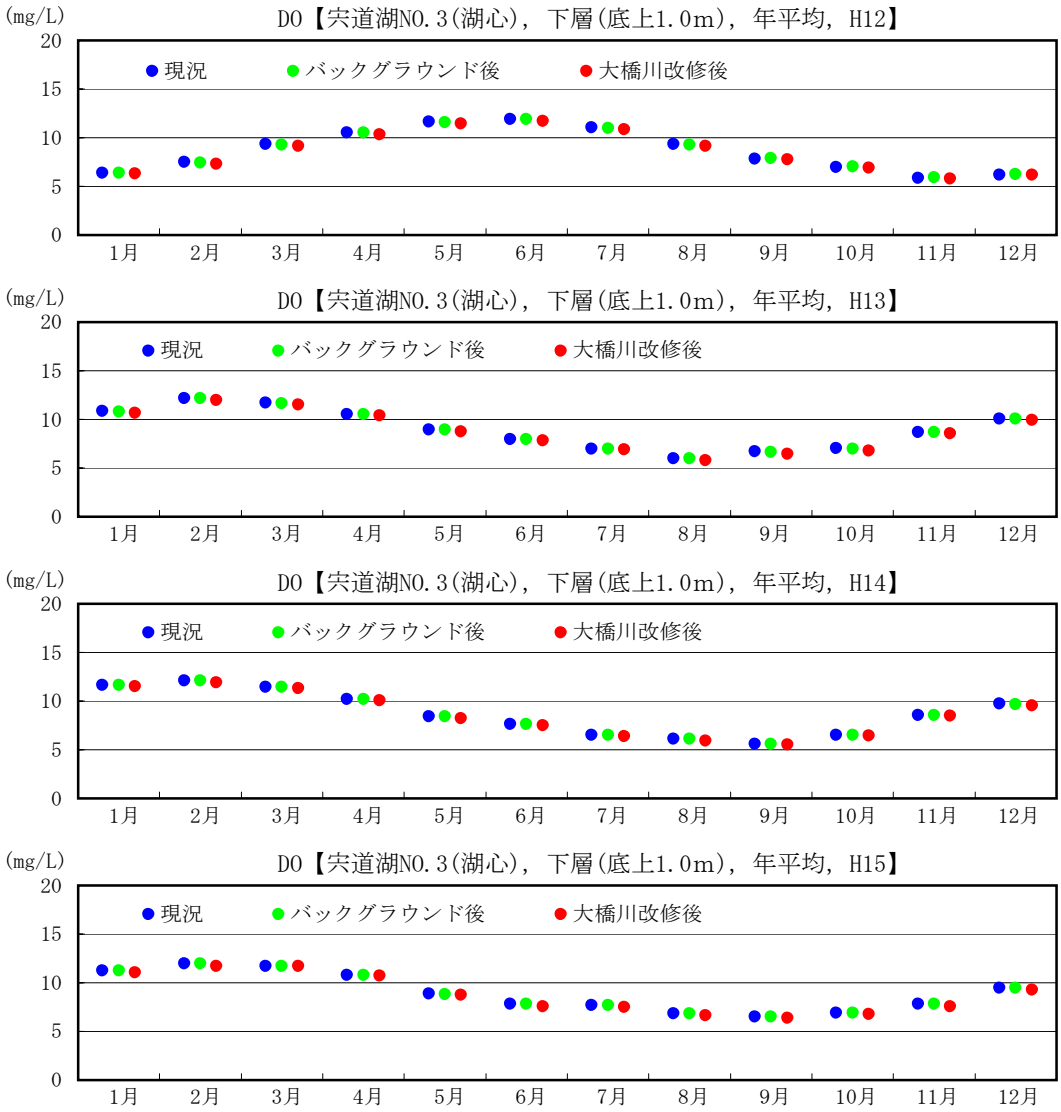

図6.1.1-455　現況及び大橋川改修後の溶存酸素
【宍道湖No.3(湖心)，下層(底上1.0m)，月別集計，H12～H15】

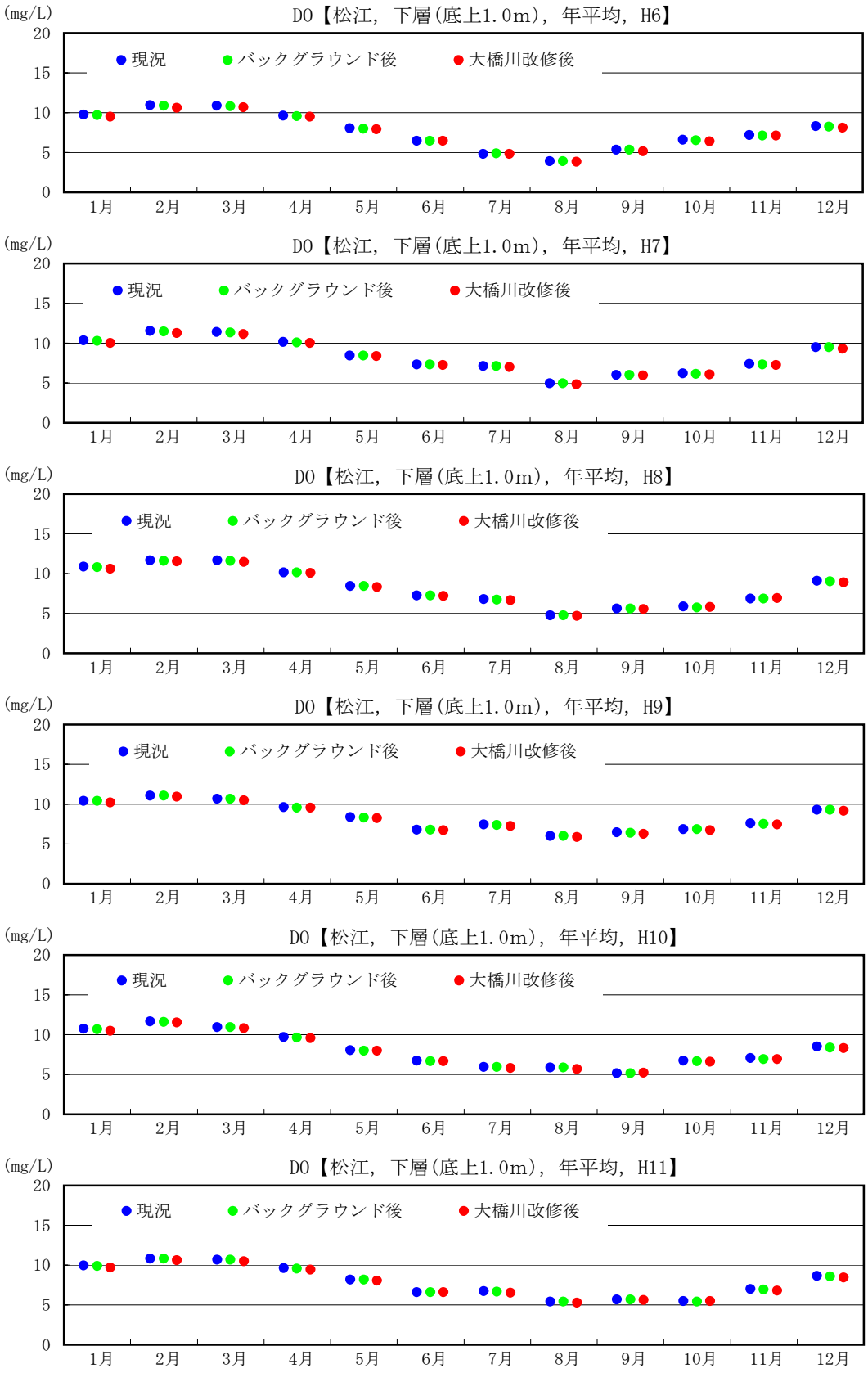

図6.1.1-456　現況及び大橋川改修後の溶存酸素
【松江，下層(底上1.0m)，月別集計，H6～H11】

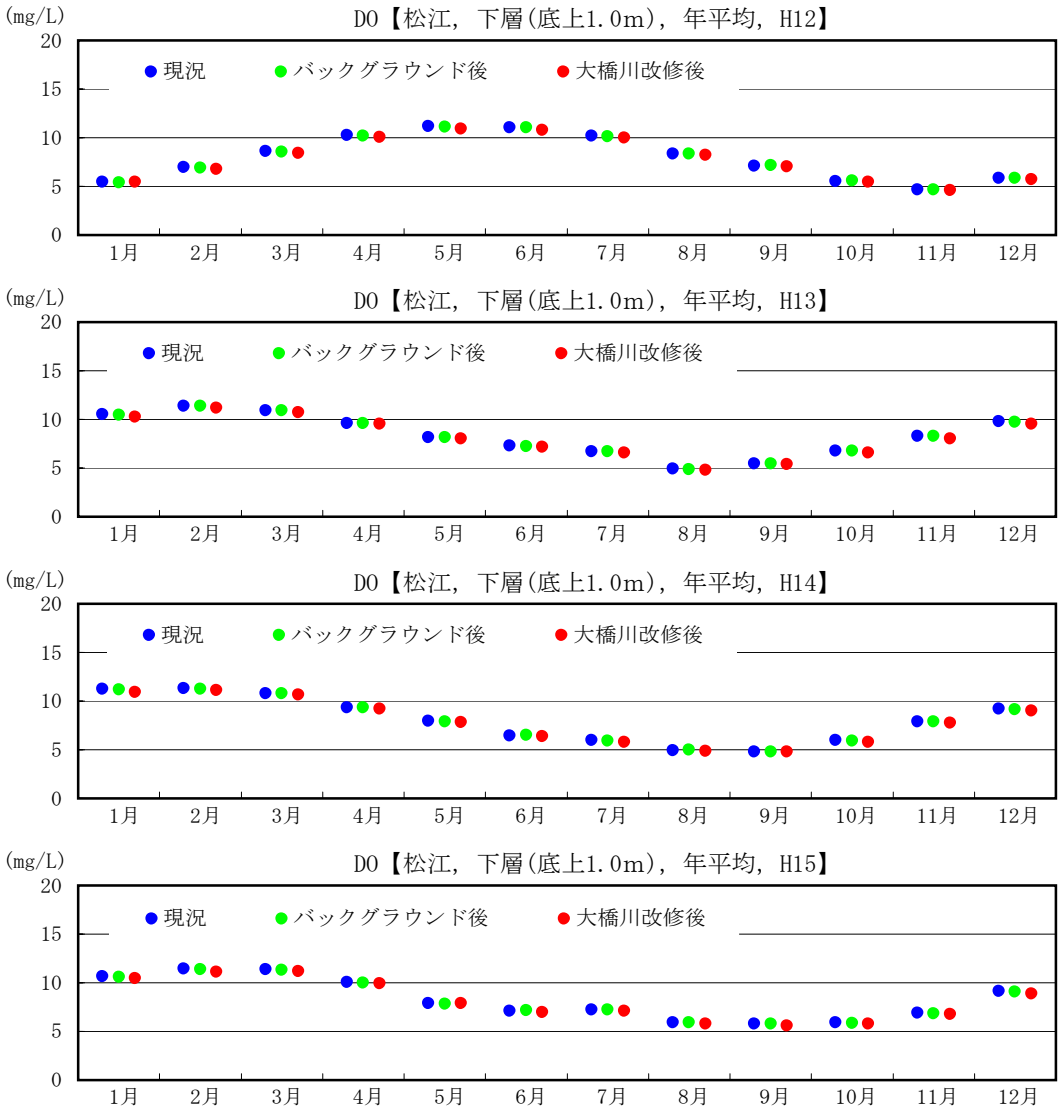

図6.1.1-457　現況及び大橋川改修後の溶存酸素
【松江，下層(底上1.0m)，月別集計，H12～H15】

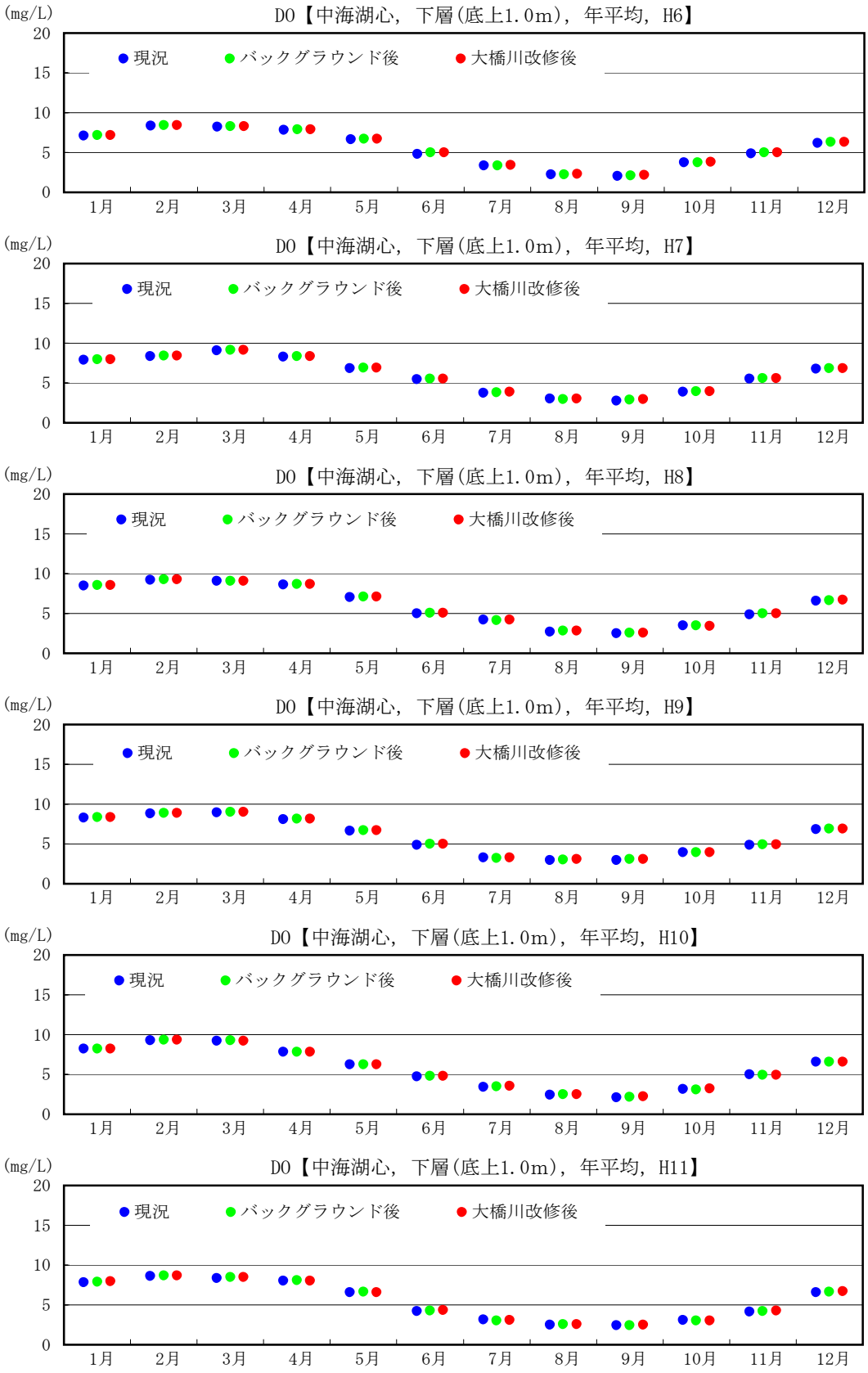

図6.1.1-458　現況及び大橋川改修後の溶存酸素
【中海湖心，下層(底上1.0m)，月別集計，H6～H11】

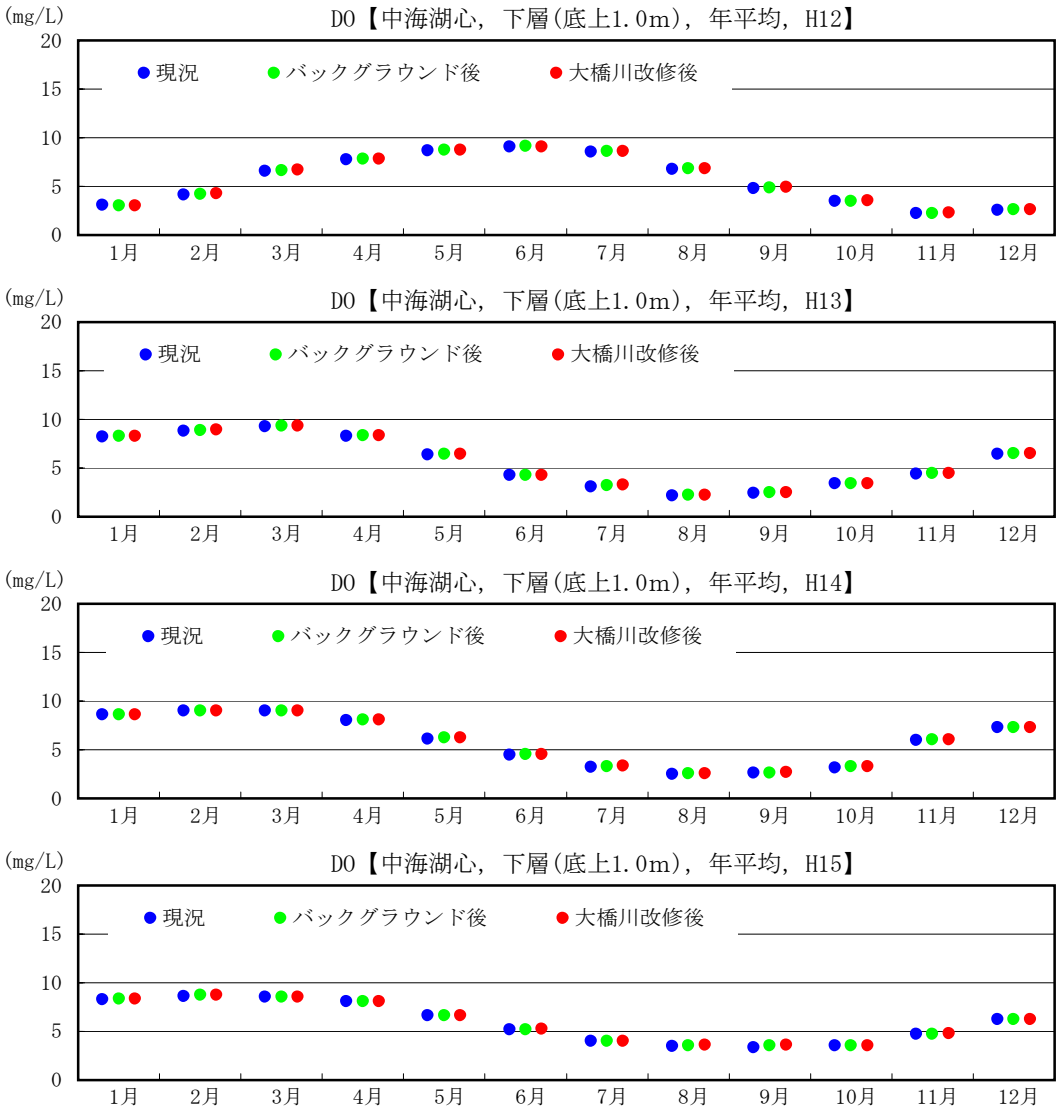

図6.1.1-459　現況及び大橋川改修後の溶存酸素
【中海湖心，下層(底上1.0m)，月別集計，H12～H15】

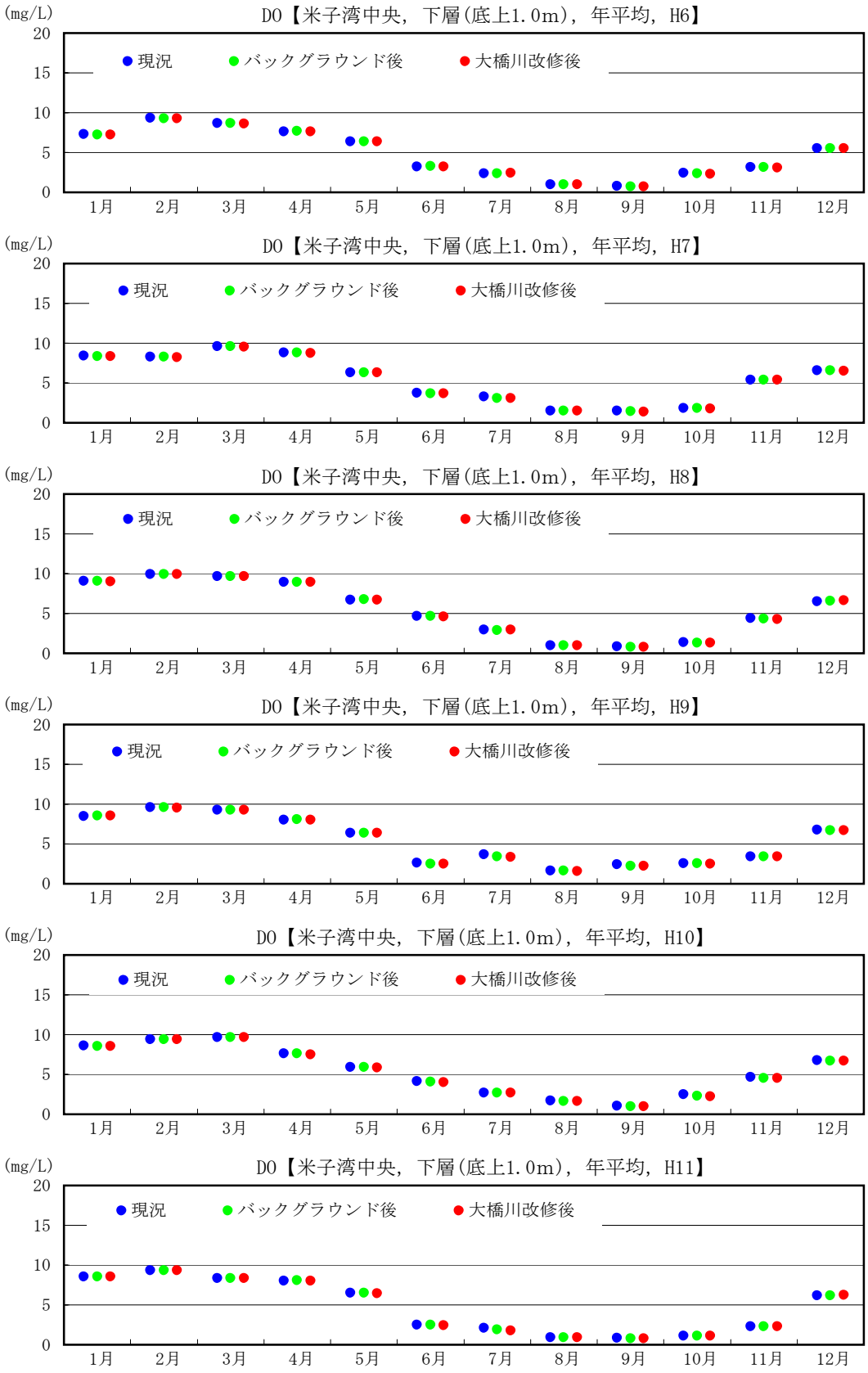

図6.1.1-460　現況及び大橋川改修後の溶存酸素
【米子湾中央，下層(底上1.0m)，月別集計，H6～H11】

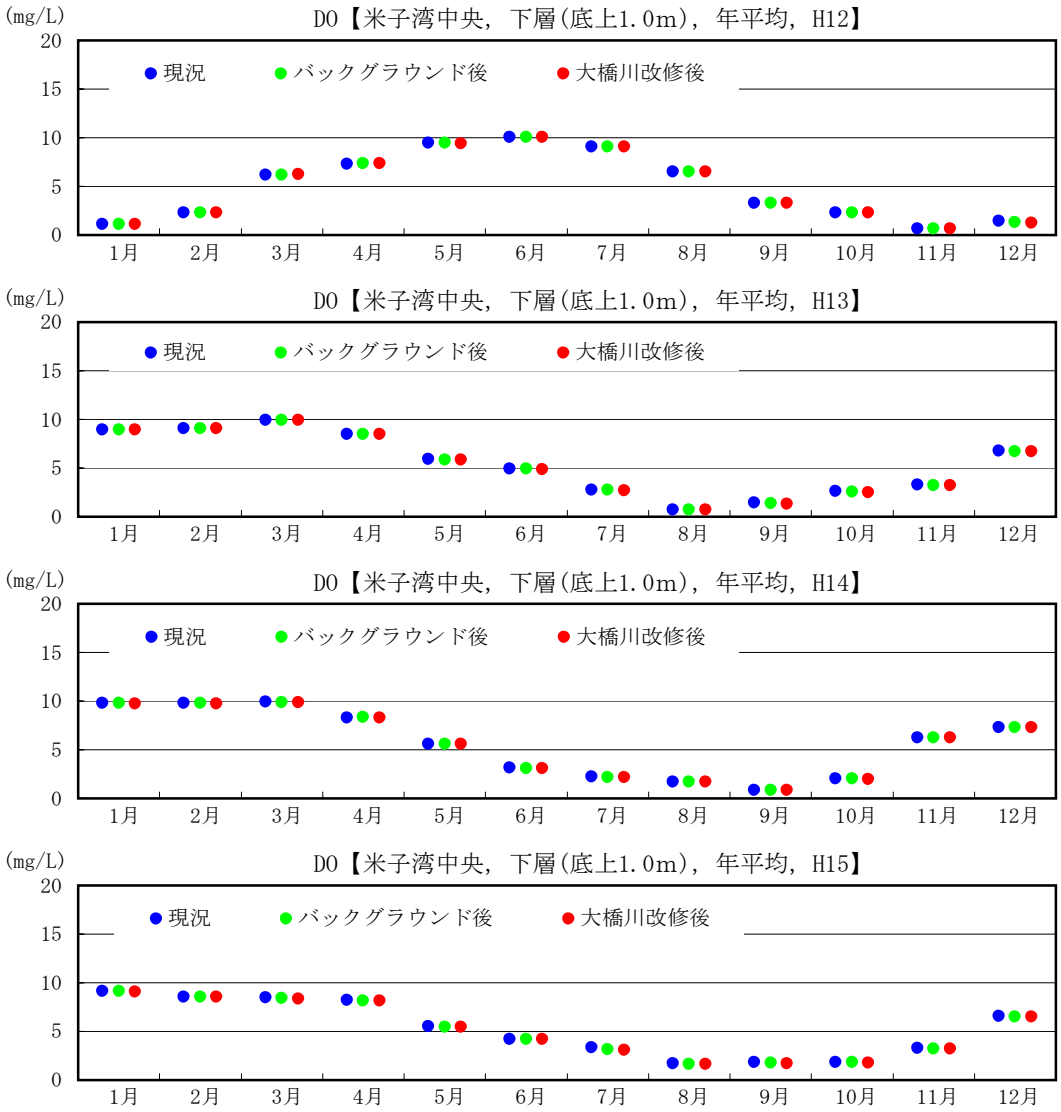

図6.1.1-461　現況及び大橋川改修後の溶存酸素
【米子湾中央，下層(底上1.0m)，月別集計，H12～H15】

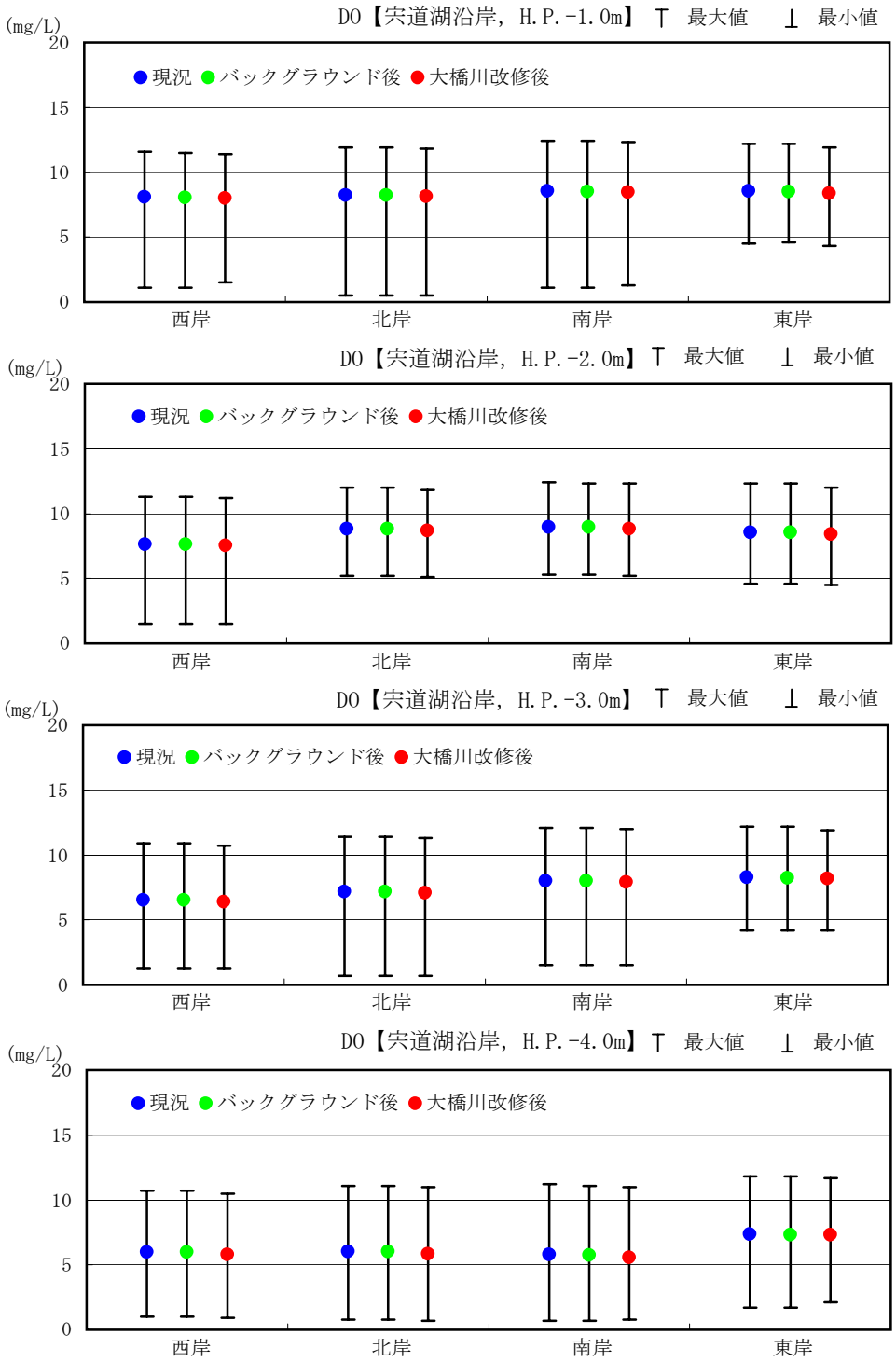

図6.1.1-462　現況及び大橋川改修後の溶存酸素【宍道湖沿岸部，10ヶ年平均・最大・最小】

表6.1.1-814　現況及び大橋川改修後の溶存酸素【宍道湖西岸，H.P.-1.0m】

(mg/L)

年度	予測結果									変化量					
	現　況 ①			バックグラウンド後 ②			大橋川改修後 ③			大橋川改修後－現　況 ③－①			大橋川改修後－バックグラウンド後 ③－②		
	最大	平均	最小	最大	平均	最小	最大	平均	最小	最大	平均	最小	最大	平均	最小
H6	11.1	8.0	4.8	11.0	8.0	4.8	10.9	7.9	4.7	-0.2	-0.1	-0.1	-0.1	-0.1	-0.1
H7	11.3	8.3	5.5	11.3	8.3	5.5	11.2	8.2	5.4	-0.1	-0.1	-0.1	-0.1	-0.1	-0.1
H8	11.6	8.6	6.1	11.5	8.6	6.1	11.4	8.6	6.0	-0.2	0.0	-0.1	-0.1	0.0	-0.1
H9	11.4	8.5	6.2	11.4	8.5	6.1	11.2	8.4	6.1	-0.2	-0.1	-0.1	-0.2	-0.1	0.0
H10	11.2	8.3	5.5	11.2	8.3	5.5	11.1	8.2	5.4	-0.1	-0.1	-0.1	-0.1	-0.1	-0.1
H11	11.3	8.3	6.2	11.3	8.2	6.2	11.2	8.1	6.1	-0.1	-0.2	-0.1	-0.1	-0.1	-0.1
H12	11.2	8.4	5.7	11.2	8.4	5.7	11.1	8.3	5.6	-0.1	-0.1	-0.1	-0.1	-0.1	-0.1
H13	11.4	8.9	6.2	11.4	8.9	6.2	11.4	8.8	6.1	0.0	-0.1	-0.1	0.0	-0.1	-0.1
H14	11.4	8.3	5.6	11.4	8.3	5.6	11.3	8.2	5.6	-0.1	-0.1	0.0	-0.1	-0.1	0.0
H15	10.1	5.1	1.1	10.1	5.1	1.1	10.0	5.1	1.5	-0.1	0.0	0.4	-0.1	0.0	0.4
集計	11.6	8.1	1.1	11.5	8.1	1.1	11.4	8.0	1.5	-0.2	-0.1	0.4	-0.1	-0.1	0.4

表6.1.1-815　現況及び大橋川改修後の溶存酸素【宍道湖西岸，H.P.-2.0m】

(mg/L)

年度	予測結果									変化量					
	現　況 ①			バックグラウンド後 ②			大橋川改修後 ③			大橋川改修後－現　況 ③－①			大橋川改修後－バックグラウンド後 ③－②		
	最大	平均	最小	最大	平均	最小	最大	平均	最小	最大	平均	最小	最大	平均	最小
H6	10.8	7.7	4.6	10.8	7.7	4.7	10.6	7.6	4.6	-0.2	-0.1	0.0	-0.2	-0.1	-0.1
H7	10.7	7.8	5.3	10.7	7.9	5.3	10.7	7.8	5.2	0.0	0.0	-0.1	0.0	-0.1	-0.1
H8	11.2	8.2	5.3	11.2	8.2	5.3	11.1	8.1	5.3	-0.1	-0.1	0.0	-0.1	-0.1	0.0
H9	11.1	7.9	5.1	11.1	7.8	5.1	11.0	7.7	5.0	-0.1	-0.2	-0.1	-0.1	-0.1	-0.1
H10	10.9	7.7	5.1	10.9	7.7	5.1	10.8	7.5	5.0	-0.1	-0.2	-0.1	-0.1	-0.2	-0.1
H11	10.9	7.8	5.8	10.9	7.8	5.8	10.8	7.7	5.7	-0.1	-0.1	-0.1	-0.1	-0.1	-0.1
H12	11.0	7.9	5.3	11.0	7.9	5.3	10.9	7.8	5.2	-0.1	-0.1	-0.1	-0.1	-0.1	-0.1
H13	11.3	8.3	5.8	11.3	8.3	5.7	11.2	8.1	5.7	-0.1	-0.2	-0.1	-0.1	-0.2	0.0
H14	10.9	7.9	5.3	10.9	7.9	5.3	10.9	7.9	5.4	0.0	0.0	0.1	0.0	0.0	0.1
H15	9.7	5.1	1.5	9.7	5.0	1.5	9.6	5.1	1.5	-0.1	0.0	0.0	-0.1	0.1	0.0
集計	11.3	7.6	1.5	11.3	7.6	1.5	11.2	7.5	1.5	-0.1	-0.1	0.0	-0.1	-0.1	0.0

表6.1.1-816　現況及び大橋川改修後の溶存酸素【宍道湖西岸，H.P.-3.0m】

(mg/L)

年度	予測結果									変化量					
	現　況 ①			バックグラウンド後 ②			大橋川改修後 ③			大橋川改修後－現　況 ③－①			大橋川改修後－バックグラウンド後 ③－②		
	最大	平均	最小	最大	平均	最小	最大	平均	最小	最大	平均	最小	最大	平均	最小
H6	10.3	6.6	3.6	10.3	6.6	3.6	10.0	6.5	3.5	-0.3	-0.1	-0.1	-0.3	-0.1	-0.1
H7	10.3	6.6	4.2	10.3	6.6	4.2	10.2	6.5	4.1	-0.1	-0.1	-0.1	-0.1	-0.1	-0.1
H8	10.9	7.0	3.5	10.9	7.0	3.5	10.7	6.9	3.3	-0.2	-0.1	-0.2	-0.2	-0.1	-0.2
H9	10.7	6.8	3.8	10.7	6.7	3.8	10.4	6.5	3.7	-0.3	-0.3	-0.1	-0.3	-0.2	-0.1
H10	10.7	6.5	3.7	10.7	6.5	3.7	10.5	6.3	3.6	-0.2	-0.2	-0.1	-0.2	-0.2	-0.1
H11	10.4	6.5	3.7	10.4	6.4	3.7	10.0	6.3	3.5	-0.4	-0.2	-0.2	-0.4	-0.1	-0.2
H12	10.4	6.6	3.6	10.4	6.6	3.4	10.3	6.4	3.3	-0.1	-0.2	-0.3	-0.1	-0.2	-0.1
H13	10.8	7.2	3.9	10.8	7.2	3.9	10.7	6.9	3.8	-0.1	-0.3	-0.1	-0.1	-0.3	-0.1
H14	10.6	7.1	4.5	10.6	7.1	4.4	10.5	7.0	4.5	-0.1	-0.1	0.0	-0.1	-0.1	0.1
H15	9.2	4.6	1.3	9.2	4.6	1.3	9.1	4.5	1.3	-0.1	-0.1	0.0	-0.1	-0.1	0.0
集計	10.9	6.6	1.3	10.9	6.5	1.3	10.7	6.4	1.3	-0.2	-0.2	0.0	-0.2	-0.1	0.0

表6.1.1-817　現況及び大橋川改修後の溶存酸素【宍道湖西岸，H.P.-4.0m】

(mg/L)

年度	予測結果									変化量					
	現　況 ①			バックグラウンド後 ②			大橋川改修後 ③			大橋川改修後－現　況 ③－①			大橋川改修後－バックグラウンド後 ③－②		
	最大	平均	最小	最大	平均	最小	最大	平均	最小	最大	平均	最小	最大	平均	最小
H6	10.0	6.0	3.1	10.0	5.9	3.1	9.6	5.8	3.0	-0.4	-0.2	-0.1	-0.4	-0.1	-0.1
H7	10.2	6.0	3.4	10.2	6.0	3.5	10.1	5.9	3.3	-0.1	-0.1	-0.1	-0.1	-0.1	-0.2
H8	10.7	6.4	2.7	10.7	6.4	2.7	10.5	6.2	2.4	-0.2	-0.2	-0.3	-0.2	-0.2	-0.3
H9	10.5	6.2	3.4	10.4	6.1	3.0	10.1	5.9	3.0	-0.4	-0.3	-0.4	-0.3	-0.2	0.0
H10	10.7	5.9	2.9	10.7	5.9	2.8	10.5	5.6	2.6	-0.2	-0.3	-0.3	-0.2	-0.3	-0.2
H11	10.2	5.8	2.8	10.2	5.8	2.8	9.8	5.6	2.6	-0.4	-0.2	-0.2	-0.4	-0.2	-0.2
H12	10.3	5.9	2.7	10.2	5.9	2.5	10.1	5.7	2.4	-0.2	-0.2	-0.3	-0.1	-0.2	-0.1
H13	10.6	6.7	3.4	10.6	6.7	3.4	10.4	6.4	3.3	-0.2	-0.3	-0.1	-0.2	-0.3	-0.1
H14	10.5	6.6	3.6	10.5	6.6	3.6	10.3	6.5	3.7	-0.2	-0.1	0.1	-0.2	-0.1	0.1
H15	8.9	4.3	1.0	8.9	4.3	1.0	8.7	4.2	0.9	-0.2	-0.1	-0.1	-0.2	-0.1	-0.1
集計	10.7	6.0	1.0	10.7	6.0	1.0	10.5	5.8	0.9	-0.2	-0.2	-0.1	-0.2	-0.2	-0.1

※集計：最大=10ヶ年最大値，最小=10ヶ年最小値，平均=10ヶ年平均値

表6.1.1-818　現況及び大橋川改修後の溶存酸素【宍道湖北岸，H.P.-1.0m】

(mg/L)

年度	予測結果									変化量					
	現　況 ①			バックグラウンド後 ②			大橋川改修後 ③			大橋川改修後－現　況 ③－①			大橋川改修後－バックグラウンド後 ③－②		
	最大	平均	最小	最大	平均	最小	最大	平均	最小	最大	平均	最小	最大	平均	最小
H6	11.3	8.3	5.1	11.3	8.3	5.2	11.2	8.2	5.1	-0.1	-0.1	0.0	-0.1	-0.1	-0.1
H7	11.7	8.8	5.9	11.7	8.8	5.9	11.6	8.7	5.8	-0.1	-0.1	-0.1	-0.1	-0.1	-0.1
H8	11.9	8.9	6.0	11.9	8.9	6.0	11.7	8.8	5.9	-0.2	-0.1	-0.1	-0.2	-0.1	-0.1
H9	11.5	8.6	6.2	11.5	8.6	6.1	11.3	8.6	6.2	-0.2	0.0	0.0	-0.2	0.0	0.1
H10	11.9	8.5	6.0	11.9	8.5	6.0	11.8	8.5	6.0	-0.1	0.0	0.0	-0.1	0.0	0.0
H11	11.3	8.6	6.5	11.3	8.6	6.5	11.2	8.4	6.4	-0.1	-0.2	-0.1	-0.1	-0.2	-0.1
H12	11.4	8.7	5.9	11.4	8.7	6.0	11.2	8.6	5.9	-0.2	-0.1	0.0	-0.2	-0.1	-0.1
H13	11.8	8.7	5.9	11.7	8.7	5.9	11.6	8.7	5.8	-0.2	0.0	-0.1	-0.1	0.0	-0.1
H14	11.8	8.5	5.6	11.8	8.5	5.6	11.6	8.4	5.6	-0.2	-0.1	0.0	-0.2	-0.1	0.0
H15	9.7	4.5	0.5	9.7	4.5	0.5	9.7	4.6	0.5	0.0	0.1	0.0	0.0	0.1	0.0
集計	11.9	8.2	0.5	11.9	8.2	0.5	11.8	8.2	0.5	-0.1	0.0	0.0	-0.1	0.0	0.0

表6.1.1-819　現況及び大橋川改修後の溶存酸素【宍道湖北岸，H.P.-2.0m】

(mg/L)

年度	予測結果									変化量					
	現　況 ①			バックグラウンド後 ②			大橋川改修後 ③			大橋川改修後－現　況 ③－①			大橋川改修後－バックグラウンド後 ③－②		
	最大	平均	最小	最大	平均	最小	最大	平均	最小	最大	平均	最小	最大	平均	最小
H6	11.5	8.4	5.2	11.5	8.4	5.2	11.4	8.3	5.1	-0.1	-0.1	-0.1	-0.1	-0.1	-0.1
H7	11.8	8.9	6.0	11.8	8.9	6.0	11.6	8.8	5.9	-0.2	-0.1	-0.1	-0.2	-0.1	-0.1
H8	11.9	9.0	6.1	11.9	9.0	6.1	11.8	8.9	6.0	-0.1	-0.1	-0.1	-0.1	-0.1	-0.1
H9	11.7	8.9	6.8	11.7	8.9	6.7	11.4	8.8	6.8	-0.3	-0.1	0.0	-0.3	-0.1	0.1
H10	12.0	8.8	6.4	12.0	8.8	6.4	11.8	8.7	6.3	-0.2	-0.1	-0.1	-0.2	-0.1	-0.1
H11	11.6	8.7	6.6	11.6	8.7	6.6	11.4	8.6	6.5	-0.2	-0.1	-0.1	-0.2	-0.1	-0.1
H12	11.6	8.9	6.0	11.6	8.8	6.1	11.4	8.7	6.0	-0.2	-0.2	0.0	-0.2	-0.1	-0.1
H13	11.9	9.0	6.3	11.9	9.0	6.3	11.7	8.9	6.2	-0.2	-0.1	-0.1	-0.2	-0.1	-0.1
H14	12.0	8.7	6.0	12.0	8.7	6.0	11.8	8.6	5.9	-0.2	-0.1	-0.1	-0.2	-0.1	-0.1
H15	11.9	8.9	6.7	11.9	8.9	6.7	11.8	8.8	6.5	-0.1	-0.1	-0.2	-0.1	-0.1	-0.2
集計	12.0	8.8	5.2	12.0	8.8	5.2	11.8	8.7	5.1	-0.2	-0.1	-0.1	-0.2	-0.1	-0.1

表6.1.1-820　現況及び大橋川改修後の溶存酸素【宍道湖北岸，H.P.-3.0m】

(mg/L)

年度	予測結果									変化量					
	現　況 ①			バックグラウンド後 ②			大橋川改修後 ③			大橋川改修後－現　況 ③－①			大橋川改修後－バックグラウンド後 ③－②		
	最大	平均	最小	最大	平均	最小	最大	平均	最小	最大	平均	最小	最大	平均	最小
H6	10.7	7.0	3.8	10.7	7.0	3.7	10.6	6.9	3.6	-0.1	-0.1	-0.2	-0.1	-0.1	-0.1
H7	11.0	7.5	4.3	11.0	7.5	4.5	11.0	7.4	4.5	0.0	-0.1	0.2	0.0	-0.1	0.0
H8	11.4	7.8	4.9	11.4	7.8	4.8	11.3	7.7	4.7	-0.1	-0.1	-0.2	-0.1	-0.1	-0.1
H9	11.1	7.2	4.6	11.1	7.2	4.5	10.9	7.3	4.8	-0.2	0.1	0.2	-0.2	0.1	0.3
H10	11.3	7.4	4.4	11.3	7.4	4.4	11.3	7.3	4.5	0.0	-0.1	0.1	0.0	-0.1	0.1
H11	10.8	7.3	4.9	10.8	7.3	4.9	10.7	7.1	4.7	-0.1	-0.2	-0.2	-0.1	-0.2	-0.2
H12	10.9	7.5	4.3	10.9	7.4	4.4	10.7	7.3	4.2	-0.2	-0.2	-0.1	-0.2	-0.1	-0.2
H13	11.4	7.6	4.6	11.3	7.6	4.6	11.2	7.6	4.6	-0.2	0.0	0.0	-0.1	0.0	0.0
H14	11.2	7.4	4.2	11.2	7.4	4.2	11.1	7.3	4.2	-0.1	-0.1	0.0	-0.1	-0.1	0.0
H15	10.0	4.9	0.7	10.0	4.9	0.7	9.8	4.8	0.7	-0.2	-0.1	0.0	-0.2	-0.1	0.0
集計	11.4	7.2	0.7	11.4	7.2	0.7	11.3	7.1	0.7	-0.1	-0.1	0.0	-0.1	-0.1	0.0

表6.1.1-821　現況及び大橋川改修後の溶存酸素【宍道湖北岸，H.P.-4.0m】

(mg/L)

年度	予測結果									変化量					
	現　況 ①			バックグラウンド後 ②			大橋川改修後 ③			大橋川改修後－現　況 ③－①			大橋川改修後－バックグラウンド後 ③－②		
	最大	平均	最小	最大	平均	最小	最大	平均	最小	最大	平均	最小	最大	平均	最小
H6	10.3	5.7	2.4	10.3	5.7	2.3	10.0	5.5	2.3	-0.3	-0.2	-0.1	-0.3	-0.2	0.0
H7	10.6	6.1	2.7	10.6	6.1	2.7	10.5	5.9	2.5	-0.1	-0.2	-0.2	-0.1	-0.2	-0.2
H8	11.1	6.3	2.7	11.1	6.3	2.7	11.0	6.2	2.6	-0.1	-0.1	-0.1	-0.1	-0.1	-0.1
H9	10.7	6.1	2.5	10.7	6.1	2.7	10.5	5.9	2.7	-0.2	-0.2	0.2	-0.2	-0.2	0.0
H10	10.9	6.2	3.2	10.9	6.2	3.1	10.8	6.0	3.0	-0.1	-0.2	-0.2	-0.1	-0.2	-0.1
H11	10.6	5.8	2.8	10.6	5.8	2.7	10.4	5.7	2.5	-0.2	-0.1	-0.3	-0.2	-0.1	-0.2
H12	10.7	6.0	2.4	10.7	6.0	2.6	10.6	5.9	2.5	-0.1	-0.1	0.1	-0.1	-0.1	-0.1
H13	10.9	6.7	3.2	10.8	6.7	3.2	10.7	6.5	3.1	-0.2	-0.2	-0.1	-0.1	-0.2	-0.1
H14	10.9	6.5	2.6	11.0	6.5	2.6	10.8	6.4	2.5	-0.1	-0.1	-0.1	-0.2	-0.1	-0.1
H15	9.5	4.6	0.8	9.5	4.6	0.8	9.3	4.4	0.7	-0.2	-0.2	-0.1	-0.2	-0.2	-0.1
集計	11.1	6.0	0.8	11.1	6.0	0.8	11.0	5.8	0.7	-0.1	-0.2	-0.1	-0.1	-0.2	-0.1

※集計：最大=10ヶ年最大値，最小=10ヶ年最小値，平均=10ヶ年平均値

表6.1.1-822　現況及び大橋川改修後の溶存酸素【宍道湖南岸，H.P.-1.0m】

(mg/L)

年度	予測結果									変化量					
	現　況 ①			バックグラウンド後 ②			大橋川改修後 ③			大橋川改修後－現　況 ③－①			大橋川改修後－バックグラウンド後 ③－②		
	最大	平均	最小	最大	平均	最小	最大	平均	最小	最大	平均	最小	最大	平均	最小
H6	11.4	8.4	5.1	11.4	8.4	5.2	11.2	8.3	5.1	-0.2	-0.1	0.0	-0.2	-0.1	-0.1
H7	12.0	9.0	5.9	12.0	9.0	5.9	11.9	8.9	5.8	-0.1	-0.1	-0.1	-0.1	-0.1	-0.1
H8	12.2	9.2	6.0	12.2	9.1	6.0	12.1	9.1	5.9	-0.1	-0.1	-0.1	-0.1	0.0	-0.1
H9	11.9	9.0	6.9	11.9	9.0	6.9	11.7	8.9	6.9	-0.2	-0.1	0.0	-0.2	-0.1	0.0
H10	12.4	8.8	6.1	12.4	8.8	6.1	12.3	8.7	6.1	-0.1	-0.1	0.0	-0.1	-0.1	0.0
H11	11.6	8.8	6.3	11.6	8.8	6.2	11.5	8.7	6.2	-0.1	-0.1	-0.1	-0.1	-0.1	0.0
H12	11.9	8.9	6.0	11.9	8.9	6.0	11.7	8.8	5.9	-0.2	-0.1	-0.1	-0.2	-0.1	-0.1
H13	12.3	9.1	6.3	12.3	9.1	6.3	12.1	9.0	6.2	-0.2	-0.1	-0.1	-0.2	-0.1	-0.1
H14	12.0	8.7	5.9	12.0	8.7	5.9	11.8	8.6	5.8	-0.2	-0.1	-0.1	-0.2	-0.1	-0.1
H15	10.3	5.4	1.1	10.3	5.4	1.1	10.2	5.5	1.3	-0.1	0.1	0.2	-0.1	0.1	0.2
集計	12.4	8.5	1.1	12.4	8.5	1.1	12.3	8.5	1.3	-0.1	0.0	0.2	-0.1	0.0	0.2

表6.1.1-823　現況及び大橋川改修後の溶存酸素【宍道湖南岸，H.P.-2.0m】

(mg/L)

年度	予測結果									変化量					
	現　況 ①			バックグラウンド後 ②			大橋川改修後 ③			大橋川改修後－現　況 ③－①			大橋川改修後－バックグラウンド後 ③－②		
	最大	平均	最小	最大	平均	最小	最大	平均	最小	最大	平均	最小	最大	平均	最小
H6	11.5	8.5	5.3	11.4	8.6	5.3	11.3	8.4	5.2	-0.2	-0.1	-0.1	-0.1	-0.2	-0.1
H7	12.0	9.1	6.0	12.0	9.1	6.0	11.9	9.0	5.9	-0.1	-0.1	-0.1	-0.1	-0.1	-0.1
H8	12.2	9.2	6.2	12.2	9.2	6.1	12.1	9.1	6.1	-0.1	-0.1	-0.1	-0.1	-0.1	0.0
H9	11.8	9.1	7.1	11.8	9.1	7.0	11.6	9.0	7.0	-0.2	-0.1	-0.1	-0.2	-0.1	0.0
H10	12.4	8.9	6.2	12.3	8.9	6.2	12.3	8.8	6.1	-0.1	-0.1	-0.1	0.0	-0.1	-0.1
H11	11.7	8.9	6.5	11.6	8.9	6.5	11.5	8.7	6.4	-0.2	-0.2	-0.1	-0.1	-0.2	-0.1
H12	11.9	9.0	6.1	11.9	9.0	6.1	11.8	8.8	6.0	-0.1	-0.2	-0.1	-0.1	-0.2	-0.1
H13	12.3	9.3	6.5	12.3	9.2	6.5	12.2	9.1	6.5	-0.1	-0.2	0.0	-0.1	-0.1	0.0
H14	12.0	8.8	6.1	12.0	8.8	6.2	11.9	8.7	6.0	-0.1	-0.1	-0.1	-0.1	-0.1	-0.2
H15	12.0	9.0	6.5	12.0	9.0	6.5	11.9	8.9	6.4	-0.1	-0.1	-0.1	-0.1	-0.1	-0.1
集計	12.4	9.0	5.3	12.3	9.0	5.3	12.3	8.9	5.2	-0.1	-0.1	-0.1	0.0	-0.1	-0.1

表6.1.1-824　現況及び大橋川改修後の溶存酸素【宍道湖南岸，H.P.-3.0m】

(mg/L)

年度	予測結果									変化量					
	現　況 ①			バックグラウンド後 ②			大橋川改修後 ③			大橋川改修後－現　況 ③－①			大橋川改修後－バックグラウンド後 ③－②		
	最大	平均	最小	最大	平均	最小	最大	平均	最小	最大	平均	最小	最大	平均	最小
H6	11.0	7.9	4.5	11.0	7.9	4.6	10.8	7.8	4.5	-0.2	-0.1	0.0	-0.2	-0.1	-0.1
H7	11.5	8.3	4.7	11.5	8.3	4.7	11.4	8.3	4.7	-0.1	0.0	0.0	-0.1	0.0	0.0
H8	11.9	8.7	5.5	11.9	8.6	5.5	11.8	8.5	5.4	-0.1	-0.2	-0.1	-0.1	-0.1	-0.1
H9	11.6	8.3	5.9	11.6	8.3	6.0	11.4	8.3	6.0	-0.2	0.0	0.1	-0.2	0.0	0.0
H10	12.1	8.3	4.7	12.1	8.2	4.7	12.0	8.2	4.8	-0.1	-0.1	0.1	-0.1	0.0	0.1
H11	11.3	8.3	5.6	11.3	8.2	5.6	11.2	8.1	5.5	-0.1	-0.2	-0.1	-0.1	-0.1	-0.1
H12	11.6	8.3	5.3	11.6	8.3	5.4	11.5	8.2	5.2	-0.1	-0.1	-0.1	-0.1	-0.1	-0.2
H13	12.0	8.5	5.8	11.9	8.5	5.8	11.8	8.5	5.8	-0.2	0.0	0.0	-0.1	0.0	0.0
H14	11.6	8.0	4.9	11.7	8.0	4.9	11.6	8.0	5.0	0.0	0.0	0.1	-0.1	0.0	0.1
H15	10.2	5.6	1.5	10.2	5.5	1.5	10.0	5.4	1.5	-0.2	-0.2	0.0	-0.2	-0.1	0.0
集計	12.1	8.0	1.5	12.1	8.0	1.5	12.0	7.9	1.5	-0.1	-0.1	0.0	-0.1	-0.1	0.0

表6.1.1-825　現況及び大橋川改修後の溶存酸素【宍道湖南岸，H.P.-4.0m】

(mg/L)

年度	予測結果									変化量					
	現　況 ①			バックグラウンド後 ②			大橋川改修後 ③			大橋川改修後－現　況 ③－①			大橋川改修後－バックグラウンド後 ③－②		
	最大	平均	最小	最大	平均	最小	最大	平均	最小	最大	平均	最小	最大	平均	最小
H6	10.1	5.3	1.6	10.1	5.3	1.6	9.8	5.1	1.6	-0.3	-0.2	0.0	-0.3	-0.2	0.0
H7	10.3	5.9	2.2	10.3	5.9	2.2	10.2	5.8	2.2	-0.1	-0.1	0.0	-0.1	-0.1	0.0
H8	11.2	6.1	1.9	11.1	6.0	1.9	11.0	5.9	1.8	-0.2	-0.2	-0.1	-0.1	-0.1	-0.1
H9	10.7	6.1	2.5	10.7	6.0	2.5	10.4	5.8	2.5	-0.3	-0.3	0.0	-0.3	-0.2	0.0
H10	11.0	5.7	2.0	11.0	5.7	2.0	10.8	5.5	1.9	-0.2	-0.2	-0.1	-0.2	-0.2	-0.1
H11	10.3	5.5	1.9	10.2	5.5	1.9	9.9	5.3	1.8	-0.4	-0.2	-0.1	-0.3	-0.2	-0.1
H12	10.9	5.6	1.6	10.9	5.6	1.7	10.7	5.4	1.6	-0.2	-0.2	0.0	-0.2	-0.2	-0.1
H13	10.8	6.6	2.5	10.7	6.5	2.5	10.5	6.3	2.4	-0.3	-0.3	-0.1	-0.2	-0.2	-0.1
H14	10.8	6.2	2.5	10.8	6.2	2.5	10.6	6.0	2.4	-0.2	-0.2	-0.1	-0.2	-0.2	-0.1
H15	9.5	4.9	0.7	9.5	4.9	0.7	9.3	4.7	0.8	-0.2	-0.2	0.1	-0.2	-0.2	0.1
集計	11.2	5.8	0.7	11.1	5.8	0.7	11.0	5.6	0.8	-0.2	-0.2	0.1	-0.1	-0.2	0.1

※集計：最大=10ヶ年最大値，最小=10ヶ年最小値，平均=10ヶ年平均値

表6.1.1-826　現況及び大橋川改修後の溶存酸素【宍道湖東岸，H.P.-1.0m】

(mg/L)

年度	予測結果									変化量					
	現　況 ①			バックグラウンド後 ②			大橋川改修後 ③			大橋川改修後－現　況 ③－①			大橋川改修後－バックグラウンド後 ③－②		
	最大	平均	最小	最大	平均	最小	最大	平均	最小	最大	平均	最小	最大	平均	最小
H6	11.3	8.1	4.5	11.3	8.1	4.6	11.0	7.9	4.3	-0.3	-0.2	-0.2	-0.3	-0.2	-0.3
H7	11.9	8.9	6.0	11.9	8.9	6.0	11.6	8.7	5.7	-0.3	-0.2	-0.3	-0.3	-0.2	-0.3
H8	12.2	8.8	5.4	12.2	8.7	5.4	11.9	8.6	5.2	-0.3	-0.2	-0.2	-0.3	-0.1	-0.2
H9	11.5	8.8	6.7	11.5	8.8	6.6	11.3	8.6	6.5	-0.2	-0.2	-0.2	-0.2	-0.2	-0.1
H10	12.0	8.5	5.7	11.9	8.5	5.7	11.8	8.4	5.6	-0.2	-0.1	-0.1	-0.1	-0.1	-0.1
H11	11.2	8.4	6.2	11.2	8.4	6.2	10.9	8.2	6.0	-0.3	-0.2	-0.2	-0.3	-0.2	-0.2
H12	11.5	8.6	5.5	11.5	8.6	5.5	11.2	8.3	5.3	-0.3	-0.3	-0.2	-0.3	-0.3	-0.2
H13	11.8	8.7	5.4	11.8	8.7	5.4	11.5	8.5	5.3	-0.3	-0.2	-0.1	-0.3	-0.2	-0.1
H14	11.7	8.5	5.4	11.7	8.5	5.4	11.5	8.3	5.3	-0.2	-0.2	-0.1	-0.2	-0.2	-0.1
H15	11.3	8.0	5.2	11.3	8.0	5.2	11.1	8.0	5.2	-0.2	0.0	0.0	-0.2	0.0	0.0
集計	12.2	8.5	4.5	12.2	8.5	4.6	11.9	8.4	4.3	-0.3	-0.1	-0.2	-0.3	-0.1	-0.3

表6.1.1-827　現況及び大橋川改修後の溶存酸素【宍道湖東岸，H.P.-2.0m】

(mg/L)

年度	予測結果									変化量					
	現　況 ①			バックグラウンド後 ②			大橋川改修後 ③			大橋川改修後－現　況 ③－①			大橋川改修後－バックグラウンド後 ③－②		
	最大	平均	最小	最大	平均	最小	最大	平均	最小	最大	平均	最小	最大	平均	最小
H6	11.4	8.2	4.6	11.3	8.2	4.7	11.1	8.0	4.5	-0.3	-0.2	-0.1	-0.2	-0.2	-0.2
H7	12.0	8.9	6.0	11.9	8.9	6.0	11.7	8.7	5.8	-0.3	-0.2	-0.2	-0.2	-0.2	-0.2
H8	12.3	8.8	5.4	12.3	8.8	5.4	12.0	8.7	5.3	-0.3	-0.1	-0.1	-0.3	-0.1	-0.1
H9	11.6	8.8	6.5	11.6	8.8	6.5	11.3	8.7	6.4	-0.3	-0.1	-0.1	-0.3	-0.1	-0.1
H10	12.0	8.5	5.7	12.0	8.5	5.7	11.8	8.4	5.6	-0.2	-0.1	-0.1	-0.2	-0.1	-0.1
H11	11.3	8.5	6.2	11.2	8.5	6.2	11.0	8.3	6.1	-0.3	-0.2	-0.1	-0.2	-0.2	-0.1
H12	11.6	8.6	5.5	11.6	8.6	5.6	11.3	8.4	5.4	-0.3	-0.2	-0.1	-0.3	-0.2	-0.2
H13	11.9	8.7	5.3	11.8	8.7	5.3	11.6	8.6	5.3	-0.3	-0.1	0.0	-0.2	-0.1	0.0
H14	11.8	8.6	5.4	11.8	8.6	5.4	11.6	8.4	5.3	-0.2	-0.2	-0.1	-0.2	-0.2	-0.1
H15	11.2	7.8	4.6	11.2	7.8	4.6	11.0	7.8	4.8	-0.2	0.0	0.2	-0.2	0.0	0.2
集計	12.3	8.5	4.6	12.3	8.5	4.6	12.0	8.4	4.5	-0.3	-0.1	-0.1	-0.3	-0.1	-0.1

表6.1.1-828　現況及び大橋川改修後の溶存酸素【宍道湖東岸，H.P.-3.0m】

(mg/L)

年度	予測結果									変化量					
	現　況 ①			バックグラウンド後 ②			大橋川改修後 ③			大橋川改修後－現　況 ③－①			大橋川改修後－バックグラウンド後 ③－②		
	最大	平均	最小	最大	平均	最小	最大	平均	最小	最大	平均	最小	最大	平均	最小
H6	11.2	7.9	4.2	11.2	7.9	4.3	11.0	7.8	4.2	-0.2	-0.1	0.0	-0.2	-0.1	-0.1
H7	11.8	8.7	5.6	11.8	8.6	5.6	11.6	8.5	5.5	-0.2	-0.2	-0.1	-0.2	-0.1	-0.1
H8	12.2	8.5	5.0	12.2	8.5	5.0	11.9	8.5	5.0	-0.3	0.0	0.0	-0.3	0.0	0.0
H9	11.5	8.5	6.1	11.5	8.5	6.1	11.2	8.4	6.0	-0.3	-0.1	-0.1	-0.3	-0.1	-0.1
H10	11.8	8.2	5.3	11.8	8.2	5.2	11.7	8.2	5.3	-0.1	0.0	0.0	-0.1	0.0	0.1
H11	11.2	8.2	5.9	11.1	8.2	5.8	10.9	8.1	5.8	-0.3	-0.1	-0.1	-0.2	-0.1	0.0
H12	11.5	8.3	5.1	11.5	8.3	5.2	11.2	8.2	5.1	-0.3	-0.1	0.0	-0.3	-0.1	-0.1
H13	11.7	8.4	5.0	11.7	8.4	5.0	11.5	8.4	5.0	-0.2	0.0	0.0	-0.2	0.0	0.0
H14	11.7	8.3	5.1	11.7	8.3	5.1	11.5	8.2	5.1	-0.2	-0.1	0.0	-0.2	-0.1	0.0
H15	11.1	7.6	4.2	11.1	7.6	4.2	11.0	7.6	4.5	-0.1	0.0	0.3	-0.1	0.0	0.3
集計	12.2	8.3	4.2	12.2	8.3	4.2	11.9	8.2	4.2	-0.3	-0.1	0.0	-0.3	-0.1	0.0

表6.1.1-829　現況及び大橋川改修後の溶存酸素【宍道湖東岸，H.P.-4.0m】

(mg/L)

年度	予測結果									変化量					
	現　況 ①			バックグラウンド後 ②			大橋川改修後 ③			大橋川改修後－現　況 ③－①			大橋川改修後－バックグラウンド後 ③－②		
	最大	平均	最小	最大	平均	最小	最大	平均	最小	最大	平均	最小	最大	平均	最小
H6	11.0	7.2	3.5	10.9	7.2	3.5	10.7	7.1	3.5	-0.3	-0.1	0.0	-0.2	-0.1	0.0
H7	11.3	7.9	4.9	11.2	7.9	4.9	11.1	7.8	4.8	-0.2	-0.1	-0.1	-0.1	-0.1	-0.1
H8	11.8	7.8	4.1	11.8	7.8	4.0	11.7	7.8	4.1	-0.1	0.0	0.0	-0.1	0.0	0.1
H9	11.3	7.7	4.3	11.2	7.6	4.4	11.1	7.6	4.2	-0.2	-0.1	-0.1	-0.1	0.0	-0.2
H10	11.3	7.3	4.0	11.3	7.3	4.0	11.3	7.3	4.1	0.0	0.0	0.1	0.0	0.0	0.1
H11	10.9	7.4	4.3	10.9	7.3	4.3	10.7	7.3	4.6	-0.2	-0.1	0.3	-0.2	0.0	0.3
H12	11.4	7.4	3.9	11.3	7.4	3.9	11.1	7.3	3.8	-0.3	-0.1	-0.1	-0.2	-0.1	-0.1
H13	11.5	7.5	4.0	11.4	7.5	4.0	11.2	7.5	4.1	-0.3	0.0	0.1	-0.2	0.0	0.1
H14	11.4	7.5	4.0	11.4	7.5	4.0	11.2	7.5	4.1	-0.2	0.0	0.1	-0.2	0.0	0.1
H15	10.1	5.8	1.7	10.0	5.8	1.7	10.0	6.0	2.1	-0.1	0.2	0.4	0.0	0.2	0.4
集計	11.8	7.4	1.7	11.8	7.3	1.7	11.7	7.3	2.1	-0.1	-0.1	0.4	-0.1	0.0	0.4

※集計：最大=10ヶ年最大値，最小=10ヶ年最小値，平均=10ヶ年平均値

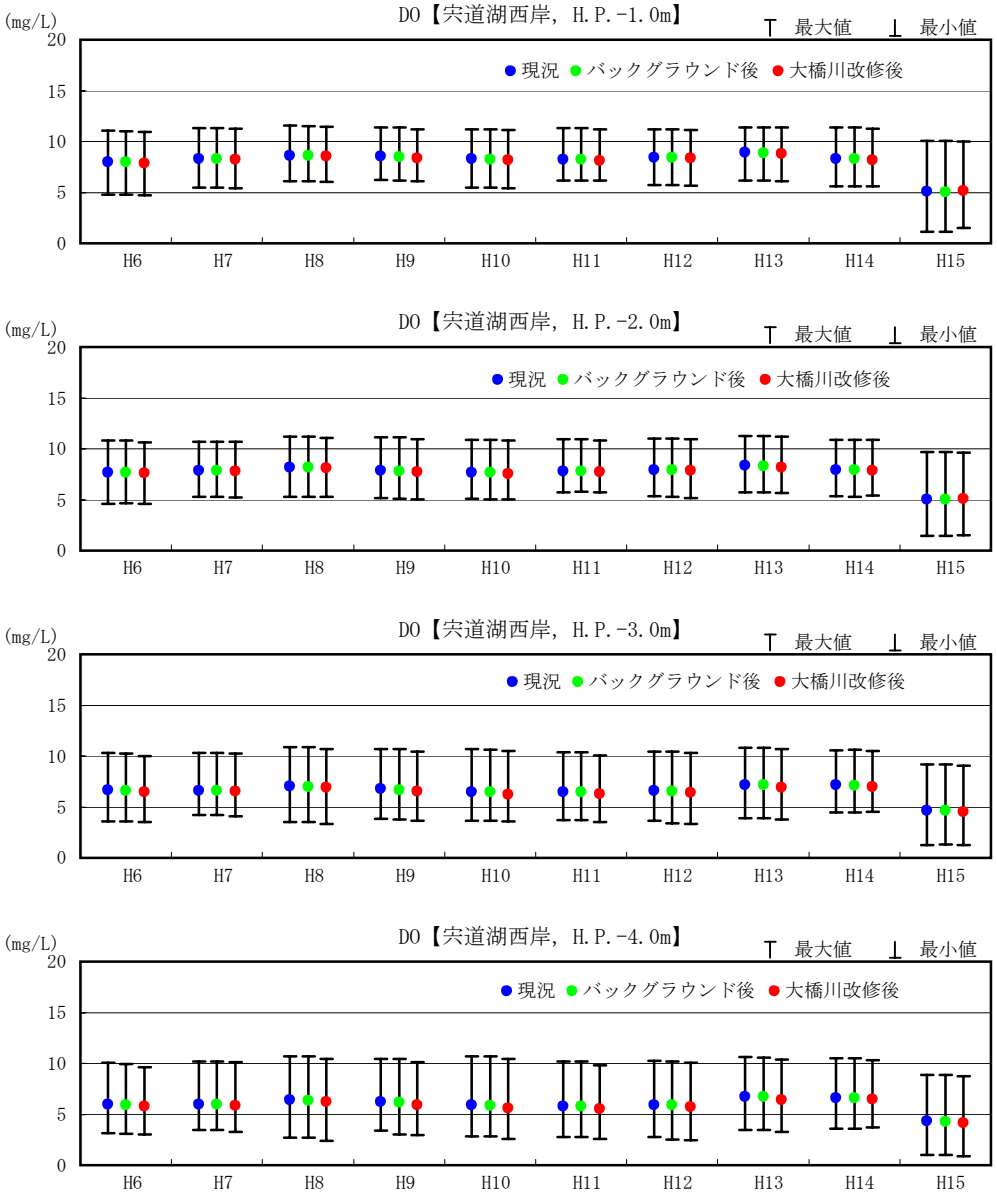

図6.1.1-463　現況及び大橋川改修後の溶存酸素【宍道湖西岸，年平均・最大・最小】

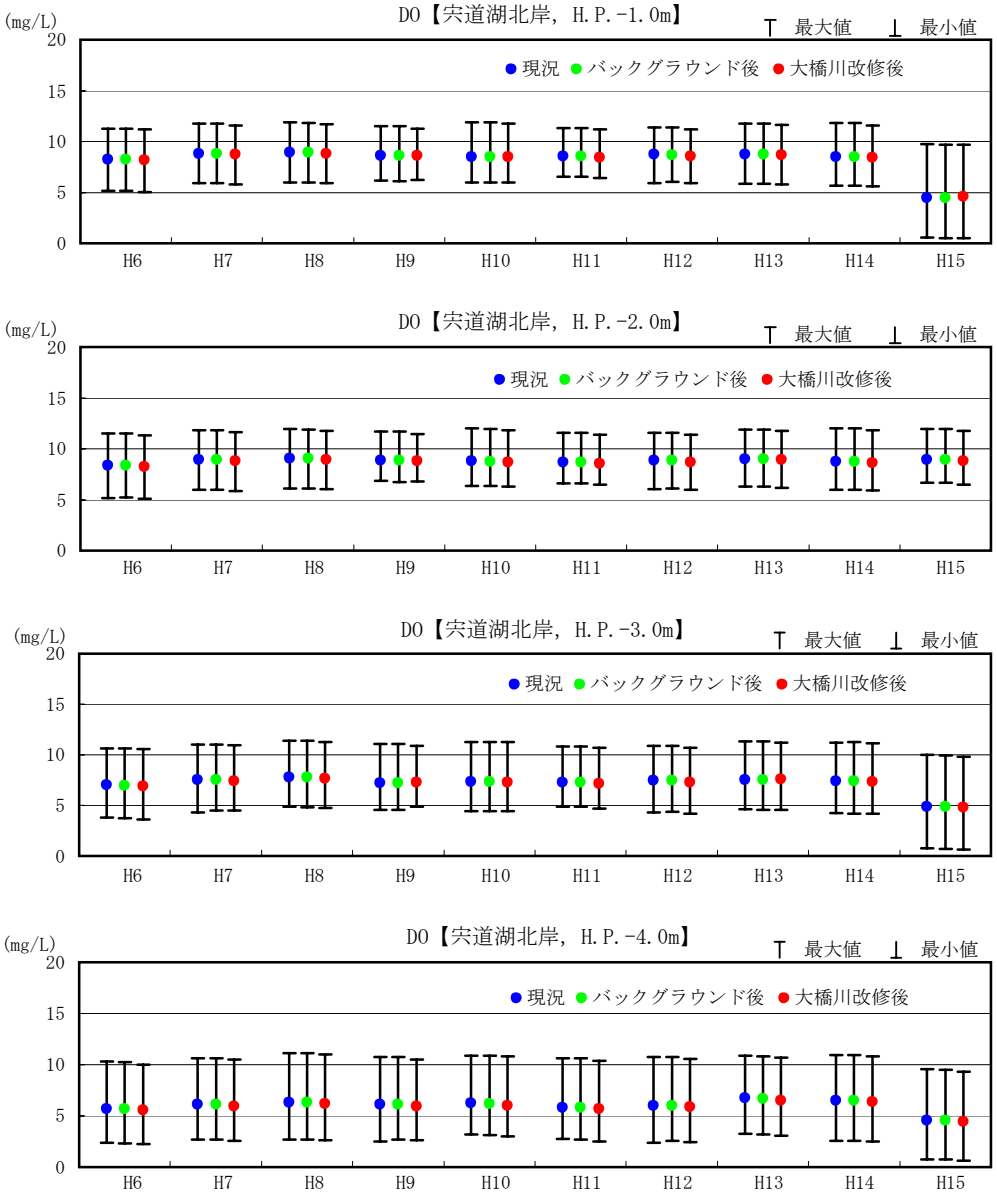

図6.1.1-464　現況及び大橋川改修後の溶存酸素【宍道湖北岸，年平均・最大・最小】

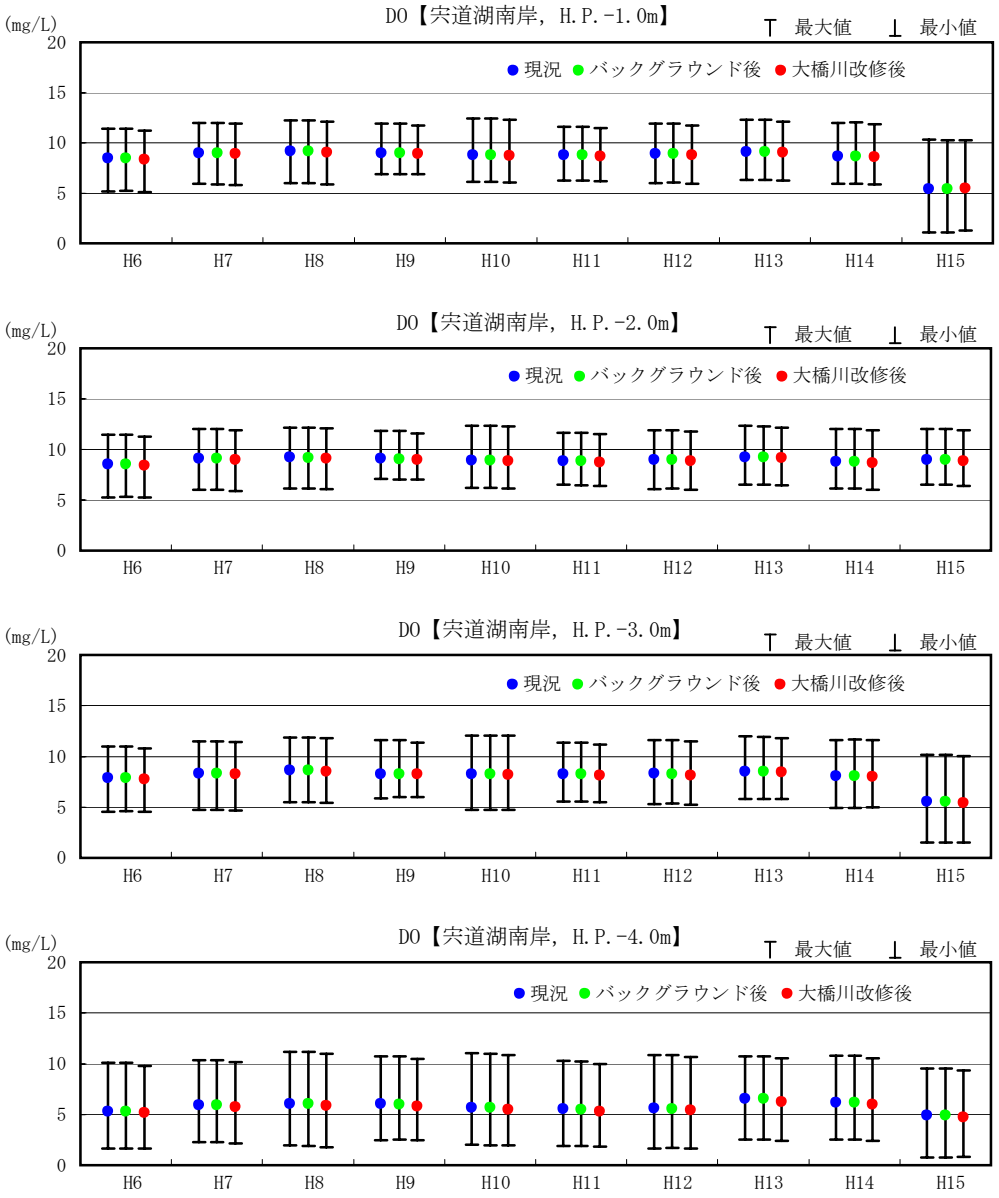

図6.1.1-465　現況及び大橋川改修後の溶存酸素【宍道湖南岸，年平均・最大・最小】

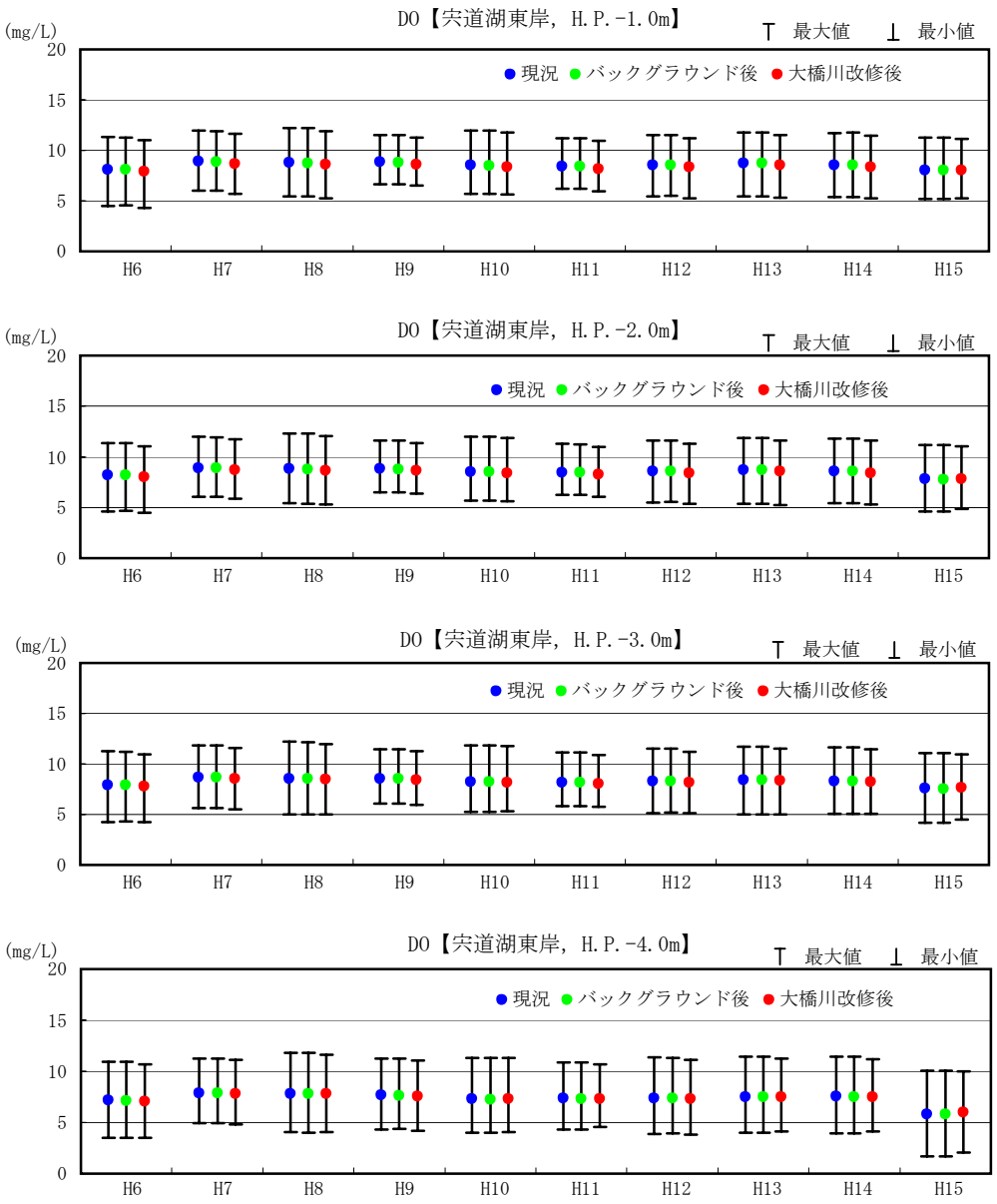

図6.1.1-466　現況及び大橋川改修後の溶存酸素【宍道湖東岸，年平均・最大・最小】

表6.1.1-830　現況及び大橋川改修後の溶存酸素の濃度別頻度(%)【宍道湖No.3(湖心)・松江】

(%)

溶存酸素	宍道湖No.3(湖心)						松江					
	上層			下層			上層			下層		
(mg/L)	現況	ﾊﾞｯｸｸﾞﾗｳﾝﾄﾞ後	大橋川改修後	現況	ﾊﾞｯｸｸﾞﾗｳﾝﾄﾞ後	大橋川改修後	現況	ﾊﾞｯｸｸﾞﾗｳﾝﾄﾞ後	大橋川改修後	現況	ﾊﾞｯｸｸﾞﾗｳﾝﾄﾞ後	大橋川改修後
0-2	0.0	0.0	0.0	0.0	0.0	0.0	0.0	0.0	0.0	0.0	0.0	0.0
2-4	0.0	0.0	0.0	0.0	0.0	0.0	0.6	0.8	0.8	2.2	2.3	1.9
4-6	4.2	3.9	4.6	6.4	6.7	8.1	14.5	14.2	16.0	18.0	18.0	19.9
6-8	30.1	30.8	32.2	36.6	36.7	37.2	32.4	33.1	32.9	30.9	31.4	31.2
8-10	30.0	29.9	28.9	23.1	23.1	22.7	24.1	24.1	24.2	22.7	22.9	23.2
10-12	29.6	30.2	30.3	28.2	28.9	28.1	26.7	26.6	25.2	24.3	24.3	23.0
12-14	6.2	5.2	4.0	5.6	4.5	4.0	1.6	1.1	0.9	1.8	1.2	0.8
14-16	0.0	0.0	0.0	0.0	0.0	0.0	0.0	0.0	0.0	0.0	0.0	0.0
16-18	0.0	0.0	0.0	0.0	0.0	0.0	0.0	0.0	0.0	0.0	0.0	0.0
18-20	0.0	0.0	0.0	0.0	0.0	0.0	0.0	0.0	0.0	0.0	0.0	0.0
20-22	0.0	0.0	0.0	0.0	0.0	0.0	0.0	0.0	0.0	0.0	0.0	0.0
22-24	0.0	0.0	0.0	0.0	0.0	0.0	0.0	0.0	0.0	0.0	0.0	0.0
24-26	0.0	0.0	0.0	0.0	0.0	0.0	0.0	0.0	0.0	0.0	0.0	0.0
26-28	0.0	0.0	0.0	0.0	0.0	0.0	0.0	0.0	0.0	0.0	0.0	0.0
28-30	0.0	0.0	0.0	0.0	0.0	0.0	0.0	0.0	0.0	0.0	0.0	0.0
30-32	0.0	0.0	0.0	0.0	0.0	0.0	0.0	0.0	0.0	0.0	0.0	0.0
32-34	0.0	0.0	0.0	0.0	0.0	0.0	0.0	0.0	0.0	0.0	0.0	0.0
34-	0.0	0.0	0.0	0.0	0.0	0.0	0.0	0.0	0.0	0.0	0.0	0.0

%：日数／3652日(H6～H15の10ヶ年)×100

表6.1.1-831　現況及び大橋川改修後の溶存酸素の濃度別頻度(%)【矢田・中海湖心】

(%)

溶存酸素	矢田						中海湖心					
	上層			下層			上層			下層		
(mg/L)	現況	ﾊﾞｯｸｸﾞﾗｳﾝﾄﾞ後	大橋川改修後	現況	ﾊﾞｯｸｸﾞﾗｳﾝﾄﾞ後	大橋川改修後	現況	ﾊﾞｯｸｸﾞﾗｳﾝﾄﾞ後	大橋川改修後	現況	ﾊﾞｯｸｸﾞﾗｳﾝﾄﾞ後	大橋川改修後
0-2	0.0	0.0	0.0	0.2	0.3	0.2	0.0	0.0	0.0	3.6	2.9	2.6
2-4	6.4	6.7	4.7	12.0	12.6	13.6	6.6	5.2	5.5	27.9	28.0	28.0
4-6	22.1	22.2	22.8	23.5	23.7	25.9	30.1	30.1	30.2	20.9	21.1	21.1
6-8	28.4	29.0	29.0	24.7	24.8	23.5	27.9	28.5	28.8	21.1	20.7	21.0
8-10	22.9	22.9	22.9	22.8	23.4	24.2	28.1	28.5	29.1	26.5	27.3	27.2
10-12	19.9	19.0	19.8	16.2	15.0	12.2	7.3	7.6	6.4	0.0	0.1	0.1
12-14	0.4	0.2	0.8	0.5	0.2	0.4	0.0	0.0	0.0	0.0	0.0	0.0
14-16	0.0	0.0	0.0	0.0	0.0	0.0	0.0	0.0	0.0	0.0	0.0	0.0
16-18	0.0	0.0	0.0	0.0	0.0	0.0	0.0	0.0	0.0	0.0	0.0	0.0
18-20	0.0	0.0	0.0	0.0	0.0	0.0	0.0	0.0	0.0	0.0	0.0	0.0
20-22	0.0	0.0	0.0	0.0	0.0	0.0	0.0	0.0	0.0	0.0	0.0	0.0
22-24	0.0	0.0	0.0	0.0	0.0	0.0	0.0	0.0	0.0	0.0	0.0	0.0
24-26	0.0	0.0	0.0	0.0	0.0	0.0	0.0	0.0	0.0	0.0	0.0	0.0
26-28	0.0	0.0	0.0	0.0	0.0	0.0	0.0	0.0	0.0	0.0	0.0	0.0
28-30	0.0	0.0	0.0	0.0	0.0	0.0	0.0	0.0	0.0	0.0	0.0	0.0
30-32	0.0	0.0	0.0	0.0	0.0	0.0	0.0	0.0	0.0	0.0	0.0	0.0
32-34	0.0	0.0	0.0	0.0	0.0	0.0	0.0	0.0	0.0	0.0	0.0	0.0
34-	0.0	0.0	0.0	0.0	0.0	0.0	0.0	0.0	0.0	0.0	0.0	0.0

%：日数／3652日(H6～H15の10ヶ年)×100

表6.1.1-832　現況及び大橋川改修後の溶存酸素の濃度別頻度(%)【米子湾中央】

塩分 (psu)	米子湾中央					
	上層			下層		
	現況	ﾊﾞｯｸｸﾞﾗｳﾝﾄﾞ後	大橋川改修後	現況	ﾊﾞｯｸｸﾞﾗｳﾝﾄﾞ後	大橋川改修後
0-2	0.9	1.0	0.9	24.8	25.4	25.9
2-4	7.8	7.7	8.1	15.7	15.7	15.3
4-6	20.4	20.5	20.6	14.8	14.4	14.3
6-8	25.5	25.7	25.6	17.0	17.3	17.4
8-10	23.8	23.6	23.5	21.7	21.5	21.3
10-12	20.0	20.0	19.9	5.7	5.6	5.6
12-14	1.5	1.5	1.4	0.1	0.2	0.1
14-16	0.0	0.0	0.0	0.0	0.0	0.0
16-18	0.0	0.0	0.0	0.0	0.0	0.0
18-20	0.0	0.0	0.0	0.0	0.0	0.0
20-22	0.0	0.0	0.0	0.0	0.0	0.0
22-24	0.0	0.0	0.0	0.0	0.0	0.0
24-26	0.0	0.0	0.0	0.0	0.0	0.0
26-28	0.0	0.0	0.0	0.0	0.0	0.0
28-30	0.0	0.0	0.0	0.0	0.0	0.0
30-32	0.0	0.0	0.0	0.0	0.0	0.0
32-34	0.0	0.0	0.0	0.0	0.0	0.0
34-	0.0	0.0	0.0	0.0	0.0	0.0

%：日数／3652日(H6～H15の10ヶ年)×100

表6.1.1-833　現況及び大橋川改修後の溶存酸素の濃度別頻度(%)【宍道湖西岸】

(%)

溶存酸素	宍道湖西岸											
	H.P.-1.0m			H.P.-2.0m			H.P.-3.0m			H.P.-4.0m		
(mg/L)	現況	ﾊﾞｯｸｸﾞﾗｳﾝﾄﾞ後	大橋川改修後	現況	ﾊﾞｯｸｸﾞﾗｳﾝﾄﾞ後	大橋川改修後	現況	ﾊﾞｯｸｸﾞﾗｳﾝﾄﾞ後	大橋川改修後	現況	ﾊﾞｯｸｸﾞﾗｳﾝﾄﾞ後	大橋川改修後
0-2	0.0	0.0	0.0	0.0	0.0	0.0	1.1	1.1	1.4	3.8	4.0	5.1
2-4	0.1	0.1	0.1	2.1	2.1	2.1	17.3	18.2	19.7	25.4	25.7	27.1
4-6	10.9	11.5	12.3	19.8	20.6	21.5	23.2	22.8	22.9	22.2	21.9	21.3
6-8	36.0	35.8	36.7	31.6	31.0	31.3	22.1	21.9	20.8	16.5	16.3	15.7
8-10	26.2	26.4	25.1	23.4	23.6	23.4	20.6	21.2	21.6	19.5	20.0	20.5
10-12	25.8	25.4	25.2	22.8	22.4	21.5	15.7	14.9	13.7	12.7	11.9	10.3
12-14	1.0	0.9	0.6	0.4	0.3	0.2	0.0	0.0	0.0	0.0	0.0	0.0
14-16	0.0	0.0	0.0	0.0	0.0	0.0	0.0	0.0	0.0	0.0	0.0	0.0
16-18	0.0	0.0	0.0	0.0	0.0	0.0	0.0	0.0	0.0	0.0	0.0	0.0
18-20	0.0	0.0	0.0	0.0	0.0	0.0	0.0	0.0	0.0	0.0	0.0	0.0
20-22	0.0	0.0	0.0	0.0	0.0	0.0	0.0	0.0	0.0	0.0	0.0	0.0
22-24	0.0	0.0	0.0	0.0	0.0	0.0	0.0	0.0	0.0	0.0	0.0	0.0
24-26	0.0	0.0	0.0	0.0	0.0	0.0	0.0	0.0	0.0	0.0	0.0	0.0
26-28	0.0	0.0	0.0	0.0	0.0	0.0	0.0	0.0	0.0	0.0	0.0	0.0
28-30	0.0	0.0	0.0	0.0	0.0	0.0	0.0	0.0	0.0	0.0	0.0	0.0
30-32	0.0	0.0	0.0	0.0	0.0	0.0	0.0	0.0	0.0	0.0	0.0	0.0
32-34	0.0	0.0	0.0	0.0	0.0	0.0	0.0	0.0	0.0	0.0	0.0	0.0
34-	0.0	0.0	0.0	0.0	0.0	0.0	0.0	0.0	0.0	0.0	0.0	0.0

%：日数／3652日(H6～H15の10ヶ年)×100

表6.1.1-834　現況及び大橋川改修後の溶存酸素の濃度別頻度(%)【宍道湖北岸】

(%)

溶存酸素	宍道湖北岸											
	H.P.-1.0m			H.P.-2.0m			H.P.-3.0m			H.P.-4.0m		
(mg/L)	現況	ﾊﾞｯｸｸﾞﾗｳﾝﾄﾞ後	大橋川改修後	現況	ﾊﾞｯｸｸﾞﾗｳﾝﾄﾞ後	大橋川改修後	現況	ﾊﾞｯｸｸﾞﾗｳﾝﾄﾞ後	大橋川改修後	現況	ﾊﾞｯｸｸﾞﾗｳﾝﾄﾞ後	大橋川改修後
0-2	0.0	0.0	0.0	0.0	0.0	0.0	0.1	0.0	0.1	3.7	3.7	4.5
2-4	0.1	0.1	0.1	0.0	0.0	0.0	7.7	8.1	8.2	30.9	30.9	32.3
4-6	8.9	9.0	9.1	5.2	5.1	6.0	27.0	27.0	27.1	16.9	16.7	16.2
6-8	34.8	35.0	36.0	36.2	36.4	37.4	23.7	23.9	23.8	14.0	14.8	14.5
8-10	25.5	26.0	26.0	26.2	26.9	26.0	20.7	21.0	20.9	17.6	17.8	17.8
10-12	27.4	27.4	26.5	29.5	29.1	29.0	19.6	19.1	18.9	16.5	15.9	14.5
12-14	3.2	2.6	2.4	2.9	2.4	1.6	1.3	0.9	1.0	0.4	0.2	0.2
14-16	0.0	0.0	0.0	0.0	0.0	0.0	0.0	0.0	0.0	0.0	0.0	0.0
16-18	0.0	0.0	0.0	0.0	0.0	0.0	0.0	0.0	0.0	0.0	0.0	0.0
18-20	0.0	0.0	0.0	0.0	0.0	0.0	0.0	0.0	0.0	0.0	0.0	0.0
20-22	0.0	0.0	0.0	0.0	0.0	0.0	0.0	0.0	0.0	0.0	0.0	0.0
22-24	0.0	0.0	0.0	0.0	0.0	0.0	0.0	0.0	0.0	0.0	0.0	0.0
24-26	0.0	0.0	0.0	0.0	0.0	0.0	0.0	0.0	0.0	0.0	0.0	0.0
26-28	0.0	0.0	0.0	0.0	0.0	0.0	0.0	0.0	0.0	0.0	0.0	0.0
28-30	0.0	0.0	0.0	0.0	0.0	0.0	0.0	0.0	0.0	0.0	0.0	0.0
30-32	0.0	0.0	0.0	0.0	0.0	0.0	0.0	0.0	0.0	0.0	0.0	0.0
32-34	0.0	0.0	0.0	0.0	0.0	0.0	0.0	0.0	0.0	0.0	0.0	0.0
34-	0.0	0.0	0.0	0.0	0.0	0.0	0.0	0.0	0.0	0.0	0.0	0.0

%：日数／3652日(H6～H15の10ヶ年)×100

表6.1.1-835　現況及び大橋川改修後の溶存酸素の濃度別頻度(%)【宍道湖南岸】

(%)

溶存酸素	宍道湖南岸											
	H.P.-1.0m			H.P.-2.0m			H.P.-3.0m			H.P.-4.0m		
(mg/L)	現況	ﾊﾞｯｸｸﾞﾗｳﾝﾄﾞ後	大橋川改修後	現況	ﾊﾞｯｸｸﾞﾗｳﾝﾄﾞ後	大橋川改修後	現況	ﾊﾞｯｸｸﾞﾗｳﾝﾄﾞ後	大橋川改修後	現況	ﾊﾞｯｸｸﾞﾗｳﾝﾄﾞ後	大橋川改修後
0-2	0.0	0.0	0.0	0.0	0.0	0.0	0.1	0.1	0.1	13.1	13.3	15.6
2-4	0.1	0.1	0.1	0.0	0.0	0.0	1.9	1.7	1.5	25.8	25.7	25.5
4-6	6.1	5.9	6.4	4.0	3.9	4.7	14.8	15.6	15.5	13.6	13.7	13.5
6-8	34.1	34.9	35.8	34.2	34.8	36.3	33.1	32.7	34.3	13.9	14.0	13.3
8-10	25.6	25.2	25.1	27.7	27.3	26.3	21.1	21.3	21.3	18.5	19.0	19.6
10-12	27.8	28.4	27.6	28.4	28.9	28.4	25.9	26.1	25.0	14.7	14.2	12.3
12-14	6.3	5.5	5.0	5.7	5.0	4.3	3.1	2.5	2.3	0.4	0.2	0.2
14-16	0.0	0.0	0.0	0.0	0.0	0.0	0.0	0.0	0.0	0.0	0.0	0.0
16-18	0.0	0.0	0.0	0.0	0.0	0.0	0.0	0.0	0.0	0.0	0.0	0.0
18-20	0.0	0.0	0.0	0.0	0.0	0.0	0.0	0.0	0.0	0.0	0.0	0.0
20-22	0.0	0.0	0.0	0.0	0.0	0.0	0.0	0.0	0.0	0.0	0.0	0.0
22-24	0.0	0.0	0.0	0.0	0.0	0.0	0.0	0.0	0.0	0.0	0.0	0.0
24-26	0.0	0.0	0.0	0.0	0.0	0.0	0.0	0.0	0.0	0.0	0.0	0.0
26-28	0.0	0.0	0.0	0.0	0.0	0.0	0.0	0.0	0.0	0.0	0.0	0.0
28-30	0.0	0.0	0.0	0.0	0.0	0.0	0.0	0.0	0.0	0.0	0.0	0.0
30-32	0.0	0.0	0.0	0.0	0.0	0.0	0.0	0.0	0.0	0.0	0.0	0.0
32-34	0.0	0.0	0.0	0.0	0.0	0.0	0.0	0.0	0.0	0.0	0.0	0.0
34-	0.0	0.0	0.0	0.0	0.0	0.0	0.0	0.0	0.0	0.0	0.0	0.0

%：日数／3652日(H6～H15の10ヶ年)×100

表6.1.1-836　現況及び大橋川改修後の溶存酸素の濃度別頻度(%)【宍道湖東岸】

(%)

溶存酸素	宍道湖東岸											
	H.P.-1.0m			H.P.-2.0m			H.P.-3.0m			H.P.-4.0m		
(mg/L)	現況	ﾊﾞｯｸｸﾞﾗｳﾝﾄﾞ後	大橋川改修後	現況	ﾊﾞｯｸｸﾞﾗｳﾝﾄﾞ後	大橋川改修後	現況	ﾊﾞｯｸｸﾞﾗｳﾝﾄﾞ後	大橋川改修後	現況	ﾊﾞｯｸｸﾞﾗｳﾝﾄﾞ後	大橋川改修後
0-2	0.0	0.0	0.0	0.0	0.0	0.0	0.0	0.0	0.0	0.2	0.2	0.1
2-4	0.2	0.2	0.3	0.2	0.2	0.2	0.3	0.4	0.4	9.9	10.2	9.0
4-6	10.9	11.0	13.2	10.7	10.5	12.1	16.2	15.8	16.5	23.8	23.8	24.5
6-8	33.2	33.0	33.7	33.2	33.7	33.9	31.6	32.3	32.0	22.2	22.7	23.5
8-10	24.2	24.8	24.4	24.1	24.3	24.3	22.2	22.4	23.4	19.5	19.8	20.2
10-12	27.9	28.3	26.9	28.3	29.0	27.6	26.9	27.2	26.1	23.5	22.9	22.2
12-14	3.6	2.6	1.6	3.5	2.4	1.9	2.9	2.0	1.6	1.0	0.5	0.5
14-16	0.0	0.0	0.0	0.0	0.0	0.0	0.0	0.0	0.0	0.0	0.0	0.0
16-18	0.0	0.0	0.0	0.0	0.0	0.0	0.0	0.0	0.0	0.0	0.0	0.0
18-20	0.0	0.0	0.0	0.0	0.0	0.0	0.0	0.0	0.0	0.0	0.0	0.0
20-22	0.0	0.0	0.0	0.0	0.0	0.0	0.0	0.0	0.0	0.0	0.0	0.0
22-24	0.0	0.0	0.0	0.0	0.0	0.0	0.0	0.0	0.0	0.0	0.0	0.0
24-26	0.0	0.0	0.0	0.0	0.0	0.0	0.0	0.0	0.0	0.0	0.0	0.0
26-28	0.0	0.0	0.0	0.0	0.0	0.0	0.0	0.0	0.0	0.0	0.0	0.0
28-30	0.0	0.0	0.0	0.0	0.0	0.0	0.0	0.0	0.0	0.0	0.0	0.0
30-32	0.0	0.0	0.0	0.0	0.0	0.0	0.0	0.0	0.0	0.0	0.0	0.0
32-34	0.0	0.0	0.0	0.0	0.0	0.0	0.0	0.0	0.0	0.0	0.0	0.0
34-	0.0	0.0	0.0	0.0	0.0	0.0	0.0	0.0	0.0	0.0	0.0	0.0

%：日数／3652日(H6～H15の10ヶ年)×100

表6.1.1-837　現況及び大橋川改修後の溶存酸素の濃度別頻度(%)【宍道湖No.3(湖心)・松江, 1/3】

(%)

溶存酸素 (mg/L)	宍道湖No.3(湖心)						松江					
	上層			下層			上層			下層		
	現況	ﾊﾞｯｸｸﾞﾗｳﾝﾄﾞ後	大橋川改修後	現況	ﾊﾞｯｸｸﾞﾗｳﾝﾄﾞ後	大橋川改修後	現況	ﾊﾞｯｸｸﾞﾗｳﾝﾄﾞ後	大橋川改修後	現況	ﾊﾞｯｸｸﾞﾗｳﾝﾄﾞ後	大橋川改修後
0.0 - 0.1	0.0	0.0	0.0	0.0	0.0	0.0	0.0	0.0	0.0	0.0	0.0	0.0
0.1 - 0.2	0.0	0.0	0.0	0.0	0.0	0.0	0.0	0.0	0.0	0.0	0.0	0.0
0.2 - 0.3	0.0	0.0	0.0	0.0	0.0	0.0	0.0	0.0	0.0	0.0	0.0	0.0
0.3 - 0.4	0.0	0.0	0.0	0.0	0.0	0.0	0.0	0.0	0.0	0.0	0.0	0.0
0.4 - 0.5	0.0	0.0	0.0	0.0	0.0	0.0	0.0	0.0	0.0	0.0	0.0	0.0
0.5 - 0.6	0.0	0.0	0.0	0.0	0.0	0.0	0.0	0.0	0.0	0.0	0.0	0.0
0.6 - 0.7	0.0	0.0	0.0	0.0	0.0	0.0	0.0	0.0	0.0	0.0	0.0	0.0
0.7 - 0.8	0.0	0.0	0.0	0.0	0.0	0.0	0.0	0.0	0.0	0.0	0.0	0.0
0.8 - 0.9	0.0	0.0	0.0	0.0	0.0	0.0	0.0	0.0	0.0	0.0	0.0	0.0
0.9 - 1.0	0.0	0.0	0.0	0.0	0.0	0.0	0.0	0.0	0.0	0.0	0.0	0.0
1.0 - 1.1	0.0	0.0	0.0	0.0	0.0	0.0	0.0	0.0	0.0	0.0	0.0	0.0
1.1 - 1.2	0.0	0.0	0.0	0.0	0.0	0.0	0.0	0.0	0.0	0.0	0.0	0.0
1.2 - 1.3	0.0	0.0	0.0	0.0	0.0	0.0	0.0	0.0	0.0	0.0	0.0	0.0
1.3 - 1.4	0.0	0.0	0.0	0.0	0.0	0.0	0.0	0.0	0.0	0.0	0.0	0.0
1.4 - 1.5	0.0	0.0	0.0	0.0	0.0	0.0	0.0	0.0	0.0	0.0	0.0	0.0
1.5 - 1.6	0.0	0.0	0.0	0.0	0.0	0.0	0.0	0.0	0.0	0.0	0.0	0.0
1.6 - 1.7	0.0	0.0	0.0	0.0	0.0	0.0	0.0	0.0	0.0	0.0	0.0	0.0
1.7 - 1.8	0.0	0.0	0.0	0.0	0.0	0.0	0.0	0.0	0.0	0.0	0.0	0.0
1.8 - 1.9	0.0	0.0	0.0	0.0	0.0	0.0	0.0	0.0	0.0	0.0	0.0	0.0
1.9 - 2.0	0.0	0.0	0.0	0.0	0.0	0.0	0.0	0.0	0.0	0.0	0.0	0.0
2.0 - 2.1	0.0	0.0	0.0	0.0	0.0	0.0	0.0	0.0	0.0	0.0	0.0	0.0
2.1 - 2.2	0.0	0.0	0.0	0.0	0.0	0.0	0.0	0.0	0.0	0.0	0.0	0.0
2.2 - 2.3	0.0	0.0	0.0	0.0	0.0	0.0	0.0	0.0	0.0	0.0	0.0	0.0
2.3 - 2.4	0.0	0.0	0.0	0.0	0.0	0.0	0.0	0.0	0.0	0.0	0.0	0.0
2.4 - 2.5	0.0	0.0	0.0	0.0	0.0	0.0	0.0	0.0	0.0	0.0	0.0	0.0
2.5 - 2.6	0.0	0.0	0.0	0.0	0.0	0.0	0.0	0.0	0.0	0.0	0.0	0.0
2.6 - 2.7	0.0	0.0	0.0	0.0	0.0	0.0	0.0	0.0	0.0	0.0	0.0	0.0
2.7 - 2.8	0.0	0.0	0.0	0.0	0.0	0.0	0.0	0.0	0.0	0.0	0.1	0.0
2.8 - 2.9	0.0	0.0	0.0	0.0	0.0	0.0	0.0	0.0	0.0	0.1	0.1	0.0
2.9 - 3.0	0.0	0.0	0.0	0.0	0.0	0.0	0.1	0.1	0.1	0.1	0.0	0.0
3.0 - 3.1	0.0	0.0	0.0	0.0	0.0	0.0	0.0	0.0	0.0	0.0	0.1	0.1
3.1 - 3.2	0.0	0.0	0.0	0.0	0.0	0.0	0.0	0.0	0.0	0.1	0.1	0.1
3.2 - 3.3	0.0	0.0	0.0	0.0	0.0	0.0	0.0	0.0	0.0	0.1	0.1	0.0
3.3 - 3.4	0.0	0.0	0.0	0.0	0.0	0.0	0.0	0.1	0.0	0.1	0.1	0.2
3.4 - 3.5	0.0	0.0	0.0	0.0	0.0	0.0	0.1	0.1	0.0	0.1	0.2	0.1
3.5 - 3.6	0.0	0.0	0.0	0.0	0.0	0.0	0.1	0.0	0.1	0.2	0.2	0.2
3.6 - 3.7	0.0	0.0	0.0	0.0	0.0	0.0	0.1	0.1	0.1	0.3	0.3	0.2
3.7 - 3.8	0.0	0.0	0.0	0.0	0.0	0.0	0.1	0.1	0.1	0.2	0.2	0.3
3.8 - 3.9	0.0	0.0	0.0	0.0	0.0	0.0	0.1	0.1	0.1	0.3	0.4	0.3
3.9 - 4.0	0.0	0.0	0.0	0.0	0.0	0.0	0.1	0.2	0.3	0.5	0.5	0.4
4.0 - 4.1	0.0	0.0	0.0	0.0	0.0	0.0	0.2	0.1	0.1	0.4	0.5	0.5
4.1 - 4.2	0.0	0.0	0.0	0.0	0.0	0.0	0.2	0.2	0.2	0.6	0.5	0.5
4.2 - 4.3	0.0	0.0	0.0	0.0	0.0	0.0	0.3	0.3	0.3	0.5	0.6	0.5
4.3 - 4.4	0.0	0.0	0.0	0.0	0.0	0.0	0.3	0.3	0.3	0.5	0.7	0.7
4.4 - 4.5	0.0	0.0	0.0	0.0	0.0	0.0	0.3	0.4	0.5	0.9	0.8	0.8
4.5 - 4.6	0.0	0.0	0.1	0.1	0.0	0.1	0.5	0.5	0.3	0.6	0.6	0.7
4.6 - 4.7	0.2	0.1	0.0	0.1	0.1	0.1	0.5	0.4	0.5	0.8	0.9	0.9
4.7 - 4.8	0.2	0.2	0.3	0.1	0.1	0.1	0.4	0.7	0.6	0.8	0.8	1.1
4.8 - 4.9	0.1	0.2	0.2	0.1	0.1	0.2	0.7	0.5	0.8	0.8	0.9	0.9
4.9 - 5.0	0.2	0.1	0.1	0.2	0.2	0.2	0.5	0.8	0.7	0.8	0.8	0.9
5.0 - 5.1	0.0	0.1	0.1	0.2	0.3	0.3	1.1	0.9	0.9	0.9	0.7	1.0
5.1 - 5.2	0.1	0.1	0.1	0.1	0.1	0.2	0.6	0.7	0.7	0.9	1.1	1.0
5.2 - 5.3	0.2	0.2	0.1	0.4	0.3	0.3	1.0	0.7	1.1	0.8	1.0	1.0
5.3 - 5.4	0.3	0.2	0.2	0.2	0.3	0.2	0.9	1.1	1.2	1.0	1.1	1.2
5.4 - 5.5	0.2	0.3	0.3	0.3	0.4	0.6	0.9	1.0	0.9	1.5	1.3	1.2
5.5 - 5.6	0.4	0.4	0.5	0.7	0.4	0.8	1.3	1.2	1.1	1.3	1.3	1.8
5.6 - 5.7	0.3	0.4	0.4	0.8	0.8	0.8	1.0	1.0	1.3	1.4	1.4	1.2
5.7 - 5.8	0.5	0.4	0.8	0.8	0.8	1.4	1.2	1.5	1.9	1.1	1.0	1.2
5.8 - 5.9	0.8	0.8	0.7	1.0	1.3	1.1	1.3	1.1	1.1	0.9	1.1	1.5
5.9 - 6.0	0.7	0.7	0.7	1.3	1.2	1.6	1.5	1.2	1.2	1.4	1.2	1.4
6.0 - 6.1	0.5	0.7	0.6	1.9	1.9	1.3	1.1	1.3	1.5	1.4	1.5	1.4
6.1 - 6.2	0.7	0.6	0.7	1.2	1.3	1.4	1.1	1.0	1.2	1.4	1.3	1.8
6.2 - 6.3	0.8	0.7	0.6	1.5	1.3	2.0	1.3	1.5	1.3	1.1	1.4	1.6
6.3 - 6.4	0.7	0.6	1.0	1.8	1.9	1.6	1.3	1.2	1.6	1.5	1.8	1.3
6.4 - 6.5	0.7	0.8	1.0	1.7	1.8	2.1	1.2	1.5	1.6	1.7	1.4	1.6
6.5 - 6.6	1.2	1.3	1.3	1.9	1.9	2.0	1.8	1.3	1.8	1.6	1.7	2.1
6.6 - 6.7	1.2	1.3	1.4	2.2	2.2	1.8	1.8	1.8	1.6	1.8	1.4	1.6
6.7 - 6.8	1.3	1.2	2.1	2.0	2.1	2.5	1.6	1.7	2.1	1.7	1.7	1.8

%：日数／3652日(H6～H15の10ヶ年)×100

表6.1.1-838　現況及び大橋川改修後の溶存酸素の濃度別頻度(%)【宍道湖No.3(湖心)・松江, 2/3】

(%)

溶存酸素 (mg/L)	宍道湖No.3(湖心)						松江					
	上層			下層			上層			下層		
	現況	ﾊﾞｯｸｸﾞﾗｳﾝﾄﾞ後	大橋川改修後	現況	ﾊﾞｯｸｸﾞﾗｳﾝﾄﾞ後	大橋川改修後	現況	ﾊﾞｯｸｸﾞﾗｳﾝﾄﾞ後	大橋川改修後	現況	ﾊﾞｯｸｸﾞﾗｳﾝﾄﾞ後	大橋川改修後
6.8 - 6.9	1.7	1.8	2.1	2.2	2.7	2.2	2.1	2.0	2.2	1.3	1.6	1.3
6.9 - 7.0	1.9	2.2	1.8	2.2	2.0	2.5	1.6	1.9	1.8	1.5	1.4	2.0
7.0 - 7.1	2.0	1.9	1.6	2.2	2.2	2.4	2.1	2.1	1.7	1.7	1.9	1.6
7.1 - 7.2	2.0	1.8	1.9	1.8	1.9	2.1	1.9	2.0	1.8	1.8	1.7	1.5
7.2 - 7.3	1.7	1.8	1.7	1.9	1.9	1.6	1.8	1.5	2.1	1.9	1.8	1.5
7.3 - 7.4	2.1	1.9	1.7	1.9	1.7	1.7	1.7	1.9	1.4	1.6	1.5	1.5
7.4 - 7.5	2.1	2.1	2.2	1.8	2.0	1.7	2.0	1.9	1.8	1.5	1.5	1.5
7.5 - 7.6	1.8	1.9	2.5	1.5	1.7	1.6	1.8	1.6	1.2	1.6	1.5	1.2
7.6 - 7.7	2.2	2.3	1.7	1.3	1.6	1.7	1.7	1.5	1.8	1.3	1.4	1.9
7.7 - 7.8	1.7	1.8	2.1	2.0	1.7	1.9	1.5	1.6	1.7	1.5	1.9	1.5
7.8 - 7.9	1.6	2.0	1.8	1.9	1.8	1.6	1.5	1.6	1.7	1.7	1.3	1.4
7.9 - 8.0	2.1	1.9	2.3	1.5	1.3	1.2	1.8	1.8	1.3	1.3	1.3	1.3
8.0 - 8.1	2.2	2.1	1.8	1.3	1.6	1.7	1.7	1.8	1.8	1.6	1.8	1.3
8.1 - 8.2	1.9	2.1	1.7	1.5	1.7	1.0	1.6	1.5	1.2	1.0	0.9	1.0
8.2 - 8.3	1.8	1.7	1.8	1.4	1.2	1.3	1.1	1.2	1.2	1.4	1.0	1.5
8.3 - 8.4	2.0	1.8	1.8	1.4	1.3	1.3	1.3	1.1	1.5	1.0	1.2	1.3
8.4 - 8.5	1.2	1.6	1.5	1.5	1.5	1.5	1.2	1.2	1.1	1.2	1.2	1.0
8.5 - 8.6	1.7	1.7	1.7	1.5	1.5	1.4	1.2	1.3	1.4	1.2	1.2	1.1
8.6 - 8.7	1.5	1.6	2.1	1.3	1.3	1.2	1.3	1.5	1.3	1.2	1.4	0.9
8.7 - 8.8	1.9	2.1	1.4	1.2	1.2	1.1	1.8	1.5	0.9	1.1	1.0	1.3
8.8 - 8.9	1.7	1.7	2.1	1.1	1.0	1.1	1.0	1.0	1.0	1.2	1.1	0.9
8.9 - 9.0	1.6	1.4	1.8	1.1	1.1	1.2	0.7	0.8	1.3	1.0	1.1	1.3
9.0 - 9.1	1.8	1.9	1.5	0.9	0.8	0.9	1.0	1.2	1.0	1.2	1.1	1.2
9.1 - 9.2	1.6	1.4	1.6	1.3	1.3	1.2	1.1	0.9	1.2	1.1	1.3	1.2
9.2 - 9.3	1.3	1.4	1.3	0.7	0.9	1.0	1.1	1.2	1.3	1.2	1.0	1.2
9.3 - 9.4	1.3	1.3	1.0	1.2	0.9	0.7	1.3	1.2	1.0	1.1	1.3	1.3
9.4 - 9.5	1.1	1.1	0.8	0.8	1.0	1.3	1.0	0.9	1.2	1.2	1.1	1.2
9.5 - 9.6	0.9	1.0	1.1	1.2	1.1	0.8	1.1	1.2	1.5	1.1	1.2	1.1
9.6 - 9.7	1.1	1.0	1.0	0.9	1.0	0.9	1.1	1.2	0.8	0.8	1.0	0.9
9.7 - 9.8	1.1	1.1	1.2	1.0	0.8	0.8	1.2	1.2	1.0	0.9	1.0	1.1
9.8 - 9.9	1.2	1.0	0.8	0.7	0.9	1.2	1.0	1.0	1.2	1.2	1.1	1.3
9.9 - 10.0	1.0	0.9	1.0	0.9	0.9	1.0	1.3	1.3	1.2	1.1	1.0	1.2
10.0 - 10.1	1.1	1.2	1.3	1.0	0.9	1.0	1.0	0.9	1.3	1.3	1.4	1.4
10.1 - 10.2	1.1	1.1	1.2	1.1	1.2	1.5	1.3	1.3	1.4	1.3	1.0	1.2
10.2 - 10.3	1.3	1.3	1.3	1.3	1.2	1.3	1.2	1.3	1.1	1.1	1.2	1.0
10.3 - 10.4	1.3	1.2	1.1	1.3	1.4	1.0	1.2	1.2	1.1	1.2	1.5	1.5
10.4 - 10.5	1.1	1.2	1.5	1.0	1.0	1.0	1.1	1.2	1.3	1.2	1.1	1.4
10.5 - 10.6	1.4	1.3	1.1	1.1	1.0	0.9	1.4	1.3	1.7	1.4	1.3	1.4
10.6 - 10.7	1.3	1.3	1.1	1.0	1.1	1.2	1.2	1.3	1.7	1.4	1.3	1.7
10.7 - 10.8	1.2	1.1	1.3	1.1	1.0	1.6	1.6	1.6	1.6	1.3	1.4	1.7
10.8 - 10.9	1.3	1.3	1.5	1.3	1.3	1.4	1.5	1.6	1.6	1.5	1.2	1.3
10.9 - 11.0	1.3	1.3	1.4	1.3	1.4	1.7	1.5	1.6	1.4	1.3	1.5	1.2
11.0 - 11.1	1.2	1.3	1.5	1.8	1.8	1.3	1.7	1.4	1.7	1.4	1.4	1.5
11.1 - 11.2	1.5	1.4	1.2	1.4	1.2	1.1	1.4	1.4	1.4	1.2	1.1	1.2
11.2 - 11.3	1.5	1.5	1.2	1.1	1.3	1.6	1.4	1.5	1.7	1.2	1.2	1.6
11.3 - 11.4	1.4	1.4	1.8	1.3	1.1	1.7	1.6	1.6	1.4	1.4	1.3	1.0
11.4 - 11.5	1.4	1.4	2.2	1.8	1.8	2.6	1.6	1.5	1.3	1.3	1.3	1.0
11.5 - 11.6	1.9	2.0	2.3	2.0	2.0	1.9	1.6	1.6	0.9	1.6	1.6	0.9
11.6 - 11.7	2.4	2.4	2.0	2.2	2.2	1.8	1.4	1.3	0.8	1.1	0.9	0.7
11.7 - 11.8	2.1	2.2	1.9	1.8	1.9	1.5	0.8	0.8	0.8	0.8	0.8	0.6
11.8 - 11.9	2.1	2.1	1.7	1.8	1.8	1.3	1.0	1.0	0.7	0.8	0.8	0.5
11.9 - 12.0	1.8	1.6	1.7	1.6	1.5	1.2	1.1	0.9	0.5	0.6	0.6	0.4
12.0 - 12.1	1.6	1.6	1.4	1.2	1.3	1.1	0.5	0.5	0.2	0.6	0.6	0.2
12.1 - 12.2	1.4	1.5	0.9	1.2	1.0	0.9	0.5	0.5	0.2	0.5	0.4	0.2
12.2 - 12.3	1.0	0.9	0.5	1.1	1.1	0.9	0.2	0.1	0.2	0.2	0.2	0.2
12.3 - 12.4	0.8	0.9	0.5	1.0	0.9	0.4	0.1	0.1	0.1	0.1	0.2	0.1
12.4 - 12.5	0.6	0.5	0.5	0.4	0.3	0.3	0.2	0.2	0.1	0.1	0.1	0.0
12.5 - 12.6	0.5	0.5	0.1	0.3	0.4	0.3	0.1	0.1	0.0	0.1	0.1	0.0
12.6 - 12.7	0.1	0.1	0.1	0.3	0.2	0.2	0.0	0.0	0.0	0.0	0.0	0.0
12.7 - 12.8	0.1	0.1	0.0	0.2	0.2	0.0	0.0	0.0	0.0	0.1	0.0	0.0
12.8 - 12.9	0.0	0.0	0.1	0.0	0.0	0.0	0.0	0.0	0.0	0.0	0.0	0.0
12.9 - 13.0	0.0	0.0	0.0	0.1	0.1	0.1	0.0	0.0	0.0	0.0	0.0	0.0
13.0 - 13.1	0.0	0.0	0.0	0.0	0.0	0.0	0.0	0.0	0.0	0.0	0.0	0.0
13.1 - 13.2	0.0	0.0	0.0	0.0	0.0	0.0	0.0	0.0	0.0	0.0	0.0	0.0
13.2 - 13.3	0.0	0.0	0.0	0.0	0.0	0.0	0.0	0.0	0.0	0.0	0.0	0.0
13.3 - 13.4	0.0	0.0	0.0	0.0	0.0	0.0	0.0	0.0	0.0	0.0	0.0	0.0
13.4 - 13.5	0.0	0.0	0.0	0.0	0.0	0.0	0.0	0.0	0.0	0.0	0.0	0.0
13.5 - 13.6	0.0	0.0	0.0	0.0	0.0	0.0	0.0	0.0	0.0	0.0	0.0	0.0

%：日数／3652日(H6～H15の10ヶ年)×100

表6.1.1-839　現況及び大橋川改修後の溶存酸素の濃度別頻度(%)【宍道湖No.3(湖心)・松江, 3/3】

(%)

溶存酸素 (mg/L)	宍道湖No.3(湖心)						松江					
	上層			下層			上層			下層		
	現況	ﾊﾞｯｸｸﾞﾗｳﾝﾄﾞ後	大橋川改修後	現況	ﾊﾞｯｸｸﾞﾗｳﾝﾄﾞ後	大橋川改修後	現況	ﾊﾞｯｸｸﾞﾗｳﾝﾄﾞ後	大橋川改修後	現況	ﾊﾞｯｸｸﾞﾗｳﾝﾄﾞ後	大橋川改修後
13.6 - 13.7	0.0	0.0	0.0	0.0	0.0	0.0	0.0	0.0	0.0	0.0	0.0	0.0
13.7 - 13.8	0.0	0.0	0.0	0.0	0.0	0.0	0.0	0.0	0.0	0.0	0.0	0.0
13.8 - 13.9	0.0	0.0	0.0	0.0	0.0	0.0	0.0	0.0	0.0	0.0	0.0	0.0
13.9 - 14.0	0.0	0.0	0.0	0.0	0.0	0.0	0.0	0.0	0.0	0.0	0.0	0.0
14.0 - 14.1	0.0	0.0	0.0	0.0	0.0	0.0	0.0	0.0	0.0	0.0	0.0	0.0
14.1 - 14.2	0.0	0.0	0.0	0.0	0.0	0.0	0.0	0.0	0.0	0.0	0.0	0.0
14.2 - 14.3	0.0	0.0	0.0	0.0	0.0	0.0	0.0	0.0	0.0	0.0	0.0	0.0
14.3 - 14.4	0.0	0.0	0.0	0.0	0.0	0.0	0.0	0.0	0.0	0.0	0.0	0.0
14.4 - 14.5	0.0	0.0	0.0	0.0	0.0	0.0	0.0	0.0	0.0	0.0	0.0	0.0
14.5 - 14.6	0.0	0.0	0.0	0.0	0.0	0.0	0.0	0.0	0.0	0.0	0.0	0.0
14.6 - 14.7	0.0	0.0	0.0	0.0	0.0	0.0	0.0	0.0	0.0	0.0	0.0	0.0
14.7 - 14.8	0.0	0.0	0.0	0.0	0.0	0.0	0.0	0.0	0.0	0.0	0.0	0.0
14.8 - 14.9	0.0	0.0	0.0	0.0	0.0	0.0	0.0	0.0	0.0	0.0	0.0	0.0
14.9 - 15.0	0.0	0.0	0.0	0.0	0.0	0.0	0.0	0.0	0.0	0.0	0.0	0.0
15.0 - 15.1	0.0	0.0	0.0	0.0	0.0	0.0	0.0	0.0	0.0	0.0	0.0	0.0
15.1 - 15.2	0.0	0.0	0.0	0.0	0.0	0.0	0.0	0.0	0.0	0.0	0.0	0.0
15.2 - 15.3	0.0	0.0	0.0	0.0	0.0	0.0	0.0	0.0	0.0	0.0	0.0	0.0
15.3 - 15.4	0.0	0.0	0.0	0.0	0.0	0.0	0.0	0.0	0.0	0.0	0.0	0.0
15.4 - 15.5	0.0	0.0	0.0	0.0	0.0	0.0	0.0	0.0	0.0	0.0	0.0	0.0
15.5 - 15.6	0.0	0.0	0.0	0.0	0.0	0.0	0.0	0.0	0.0	0.0	0.0	0.0
15.6 - 15.7	0.0	0.0	0.0	0.0	0.0	0.0	0.0	0.0	0.0	0.0	0.0	0.0
15.7 - 15.8	0.0	0.0	0.0	0.0	0.0	0.0	0.0	0.0	0.0	0.0	0.0	0.0
15.8 - 15.9	0.0	0.0	0.0	0.0	0.0	0.0	0.0	0.0	0.0	0.0	0.0	0.0
15.9 - 16.0	0.0	0.0	0.0	0.0	0.0	0.0	0.0	0.0	0.0	0.0	0.0	0.0
16.0 - 16.1	0.0	0.0	0.0	0.0	0.0	0.0	0.0	0.0	0.0	0.0	0.0	0.0
16.1 - 16.2	0.0	0.0	0.0	0.0	0.0	0.0	0.0	0.0	0.0	0.0	0.0	0.0
16.2 - 16.3	0.0	0.0	0.0	0.0	0.0	0.0	0.0	0.0	0.0	0.0	0.0	0.0
16.3 - 16.4	0.0	0.0	0.0	0.0	0.0	0.0	0.0	0.0	0.0	0.0	0.0	0.0
16.4 - 16.5	0.0	0.0	0.0	0.0	0.0	0.0	0.0	0.0	0.0	0.0	0.0	0.0
16.5 - 16.6	0.0	0.0	0.0	0.0	0.0	0.0	0.0	0.0	0.0	0.0	0.0	0.0
16.6 - 16.7	0.0	0.0	0.0	0.0	0.0	0.0	0.0	0.0	0.0	0.0	0.0	0.0
16.7 - 16.8	0.0	0.0	0.0	0.0	0.0	0.0	0.0	0.0	0.0	0.0	0.0	0.0
16.8 - 16.9	0.0	0.0	0.0	0.0	0.0	0.0	0.0	0.0	0.0	0.0	0.0	0.0
16.9 - 17.0	0.0	0.0	0.0	0.0	0.0	0.0	0.0	0.0	0.0	0.0	0.0	0.0
17.0 - 17.1	0.0	0.0	0.0	0.0	0.0	0.0	0.0	0.0	0.0	0.0	0.0	0.0
17.1 - 17.2	0.0	0.0	0.0	0.0	0.0	0.0	0.0	0.0	0.0	0.0	0.0	0.0
17.2 - 17.3	0.0	0.0	0.0	0.0	0.0	0.0	0.0	0.0	0.0	0.0	0.0	0.0
17.3 - 17.4	0.0	0.0	0.0	0.0	0.0	0.0	0.0	0.0	0.0	0.0	0.0	0.0
17.4 - 17.5	0.0	0.0	0.0	0.0	0.0	0.0	0.0	0.0	0.0	0.0	0.0	0.0
17.5 - 17.6	0.0	0.0	0.0	0.0	0.0	0.0	0.0	0.0	0.0	0.0	0.0	0.0
17.6 - 17.7	0.0	0.0	0.0	0.0	0.0	0.0	0.0	0.0	0.0	0.0	0.0	0.0
17.7 - 17.8	0.0	0.0	0.0	0.0	0.0	0.0	0.0	0.0	0.0	0.0	0.0	0.0
17.8 - 17.9	0.0	0.0	0.0	0.0	0.0	0.0	0.0	0.0	0.0	0.0	0.0	0.0
17.9 - 18.0	0.0	0.0	0.0	0.0	0.0	0.0	0.0	0.0	0.0	0.0	0.0	0.0
18.0 - 18.1	0.0	0.0	0.0	0.0	0.0	0.0	0.0	0.0	0.0	0.0	0.0	0.0
18.1 - 18.2	0.0	0.0	0.0	0.0	0.0	0.0	0.0	0.0	0.0	0.0	0.0	0.0
18.2 - 18.3	0.0	0.0	0.0	0.0	0.0	0.0	0.0	0.0	0.0	0.0	0.0	0.0
18.3 - 18.4	0.0	0.0	0.0	0.0	0.0	0.0	0.0	0.0	0.0	0.0	0.0	0.0
18.4 - 18.5	0.0	0.0	0.0	0.0	0.0	0.0	0.0	0.0	0.0	0.0	0.0	0.0
18.5 - 18.6	0.0	0.0	0.0	0.0	0.0	0.0	0.0	0.0	0.0	0.0	0.0	0.0
18.6 - 18.7	0.0	0.0	0.0	0.0	0.0	0.0	0.0	0.0	0.0	0.0	0.0	0.0
18.7 - 18.8	0.0	0.0	0.0	0.0	0.0	0.0	0.0	0.0	0.0	0.0	0.0	0.0
18.8 - 18.9	0.0	0.0	0.0	0.0	0.0	0.0	0.0	0.0	0.0	0.0	0.0	0.0
18.9 - 19.0	0.0	0.0	0.0	0.0	0.0	0.0	0.0	0.0	0.0	0.0	0.0	0.0
19.0 - 19.1	0.0	0.0	0.0	0.0	0.0	0.0	0.0	0.0	0.0	0.0	0.0	0.0
19.1 - 19.2	0.0	0.0	0.0	0.0	0.0	0.0	0.0	0.0	0.0	0.0	0.0	0.0
19.2 - 19.3	0.0	0.0	0.0	0.0	0.0	0.0	0.0	0.0	0.0	0.0	0.0	0.0
19.3 - 19.4	0.0	0.0	0.0	0.0	0.0	0.0	0.0	0.0	0.0	0.0	0.0	0.0
19.4 - 19.5	0.0	0.0	0.0	0.0	0.0	0.0	0.0	0.0	0.0	0.0	0.0	0.0
19.5 - 19.6	0.0	0.0	0.0	0.0	0.0	0.0	0.0	0.0	0.0	0.0	0.0	0.0
19.6 - 19.7	0.0	0.0	0.0	0.0	0.0	0.0	0.0	0.0	0.0	0.0	0.0	0.0
19.7 - 19.8	0.0	0.0	0.0	0.0	0.0	0.0	0.0	0.0	0.0	0.0	0.0	0.0
19.8 - 19.9	0.0	0.0	0.0	0.0	0.0	0.0	0.0	0.0	0.0	0.0	0.0	0.0
19.9 - 20.0	0.0	0.0	0.0	0.0	0.0	0.0	0.0	0.0	0.0	0.0	0.0	0.0
20.0 -	0.0	0.0	0.0	0.0	0.0	0.0	0.0	0.0	0.0	0.0	0.0	0.0

%：日数／3652日(H6～H15の10ヶ年)×100

表6.1.1-840　現況及び大橋川改修後の溶存酸素の濃度別頻度(%)【矢田･中海湖心，1/3】

(%)

溶存酸素 (mg/L)	矢田						中海湖心					
	上層			下層			上層			下層		
	現況	ﾊﾞｯｸｸﾞﾗｳﾝﾄﾞ後	大橋川改修後	現況	ﾊﾞｯｸｸﾞﾗｳﾝﾄﾞ後	大橋川改修後	現況	ﾊﾞｯｸｸﾞﾗｳﾝﾄﾞ後	大橋川改修後	現況	ﾊﾞｯｸｸﾞﾗｳﾝﾄﾞ後	大橋川改修後
0.0 - 0.1	0.0	0.0	0.0	0.0	0.0	0.0	0.0	0.0	0.0	0.0	0.0	0.0
0.1 - 0.2	0.0	0.0	0.0	0.0	0.0	0.0	0.0	0.0	0.0	0.0	0.0	0.0
0.2 - 0.3	0.0	0.0	0.0	0.0	0.0	0.0	0.0	0.0	0.0	0.0	0.0	0.0
0.3 - 0.4	0.0	0.0	0.0	0.0	0.0	0.0	0.0	0.0	0.0	0.0	0.0	0.0
0.4 - 0.5	0.0	0.0	0.0	0.0	0.0	0.0	0.0	0.0	0.0	0.0	0.0	0.0
0.5 - 0.6	0.0	0.0	0.0	0.0	0.0	0.0	0.0	0.0	0.0	0.0	0.0	0.0
0.6 - 0.7	0.0	0.0	0.0	0.0	0.0	0.0	0.0	0.0	0.0	0.0	0.0	0.0
0.7 - 0.8	0.0	0.0	0.0	0.0	0.0	0.0	0.0	0.0	0.0	0.0	0.0	0.0
0.8 - 0.9	0.0	0.0	0.0	0.0	0.0	0.0	0.0	0.0	0.0	0.0	0.0	0.0
0.9 - 1.0	0.0	0.0	0.0	0.0	0.0	0.0	0.0	0.0	0.0	0.0	0.0	0.0
1.0 - 1.1	0.0	0.0	0.0	0.0	0.0	0.0	0.0	0.0	0.0	0.0	0.0	0.0
1.1 - 1.2	0.0	0.0	0.0	0.0	0.0	0.0	0.0	0.0	0.0	0.0	0.0	0.0
1.2 - 1.3	0.0	0.0	0.0	0.0	0.0	0.0	0.0	0.0	0.0	0.0	0.0	0.0
1.3 - 1.4	0.0	0.0	0.0	0.0	0.0	0.0	0.0	0.0	0.0	0.1	0.1	0.0
1.4 - 1.5	0.0	0.0	0.0	0.0	0.0	0.0	0.0	0.0	0.0	0.2	0.1	0.1
1.5 - 1.6	0.0	0.0	0.0	0.0	0.0	0.1	0.0	0.0	0.0	0.2	0.2	0.2
1.6 - 1.7	0.0	0.0	0.0	0.1	0.0	0.0	0.0	0.0	0.0	0.4	0.5	0.4
1.7 - 1.8	0.0	0.0	0.0	0.0	0.1	0.0	0.0	0.0	0.0	0.5	0.2	0.2
1.8 - 1.9	0.0	0.0	0.0	0.0	0.1	0.1	0.0	0.0	0.0	1.2	1.0	0.8
1.9 - 2.0	0.0	0.0	0.0	0.1	0.1	0.1	0.0	0.0	0.0	0.9	0.8	1.0
2.0 - 2.1	0.0	0.0	0.0	0.1	0.2	0.1	0.0	0.0	0.0	1.0	0.9	0.9
2.1 - 2.2	0.0	0.0	0.0	0.2	0.2	0.3	0.0	0.0	0.0	1.4	1.2	1.3
2.2 - 2.3	0.0	0.1	0.0	0.2	0.3	0.2	0.0	0.1	0.1	1.3	1.4	1.1
2.3 - 2.4	0.1	0.1	0.0	0.2	0.5	0.2	0.1	0.1	0.1	1.5	1.2	1.3
2.4 - 2.5	0.1	0.1	0.1	0.5	0.4	0.4	0.1	0.0	0.0	1.3	1.4	1.4
2.5 - 2.6	0.1	0.1	0.0	0.7	0.7	0.5	0.0	0.0	0.0	1.5	1.5	1.6
2.6 - 2.7	0.1	0.2	0.1	0.7	0.5	0.8	0.1	0.1	0.1	1.0	1.7	1.3
2.7 - 2.8	0.2	0.2	0.1	0.5	0.7	0.7	0.1	0.0	0.1	1.5	1.3	1.3
2.8 - 2.9	0.2	0.3	0.1	0.5	0.6	0.4	0.2	0.1	0.1	1.3	1.4	1.6
2.9 - 3.0	0.4	0.3	0.1	0.6	0.7	0.9	0.2	0.2	0.1	1.6	1.6	1.5
3.0 - 3.1	0.2	0.3	0.4	0.6	0.4	0.7	0.2	0.2	0.1	1.1	1.4	1.2
3.1 - 3.2	0.2	0.4	0.1	0.6	0.8	0.8	0.4	0.1	0.2	1.9	1.6	1.5
3.2 - 3.3	0.5	0.5	0.2	0.9	0.9	1.0	0.4	0.4	0.4	1.6	1.6	1.7
3.3 - 3.4	0.8	0.6	0.5	0.8	0.8	1.0	0.2	0.3	0.3	1.5	1.5	1.9
3.4 - 3.5	0.3	0.6	0.2	0.6	1.0	1.0	0.5	0.4	0.5	1.3	1.2	1.3
3.5 - 3.6	0.5	0.5	0.4	1.2	0.8	0.9	0.5	0.4	0.4	1.3	1.7	1.1
3.6 - 3.7	0.7	0.7	0.5	0.6	0.7	0.7	0.8	0.5	0.5	1.8	1.5	1.7
3.7 - 3.8	0.6	0.7	0.6	0.8	0.7	1.2	1.0	0.8	0.7	1.3	1.5	1.7
3.8 - 3.9	0.6	0.5	0.7	0.7	1.0	0.9	1.0	0.7	0.8	1.3	1.3	1.6
3.9 - 4.0	0.7	0.6	0.6	1.0	0.9	1.1	0.8	0.8	0.9	1.4	1.0	1.0
4.0 - 4.1	0.8	0.6	0.6	0.9	1.2	1.5	1.0	0.9	0.8	0.9	1.4	1.3
4.1 - 4.2	0.7	1.0	0.9	1.4	0.9	1.2	1.5	0.9	1.1	1.0	0.9	1.1
4.2 - 4.3	1.0	0.9	0.7	0.9	1.4	1.3	1.2	1.4	1.3	1.5	1.2	1.0
4.3 - 4.4	0.5	0.8	0.8	1.0	1.1	1.2	1.6	1.5	1.8	1.3	1.2	1.3
4.4 - 4.5	0.9	0.9	1.1	1.4	1.3	1.1	1.6	1.7	1.4	1.2	1.3	1.2
4.5 - 4.6	1.0	1.0	0.6	1.3	1.3	1.5	1.5	1.4	1.5	1.0	1.1	1.2
4.6 - 4.7	1.0	1.1	1.1	1.2	1.2	1.3	1.4	1.5	1.6	0.9	1.2	1.1
4.7 - 4.8	1.0	0.9	0.6	1.3	1.3	1.2	1.4	1.8	1.7	1.0	1.0	1.0
4.8 - 4.9	1.2	1.3	1.0	1.2	1.3	1.5	1.5	1.4	1.5	1.2	1.0	1.1
4.9 - 5.0	1.0	0.7	1.3	1.4	1.1	1.5	1.4	1.5	1.5	1.2	1.1	1.0
5.0 - 5.1	1.0	1.3	1.2	1.0	1.2	1.1	1.8	1.5	1.7	1.0	1.1	1.3
5.1 - 5.2	1.1	1.2	1.5	1.0	1.3	1.6	1.1	1.7	1.6	1.0	1.0	1.1
5.2 - 5.3	1.6	1.6	0.9	1.8	1.6	1.3	1.6	1.4	1.6	0.7	1.0	1.1
5.3 - 5.4	1.4	1.4	1.6	1.1	1.1	1.4	1.5	1.8	1.6	1.0	0.7	0.8
5.4 - 5.5	1.6	1.3	1.3	1.0	1.0	1.1	1.7	1.5	1.7	1.1	1.1	0.9
5.5 - 5.6	1.3	1.1	1.5	0.9	0.9	1.0	1.8	1.7	1.6	0.9	0.9	1.0
5.6 - 5.7	1.0	1.4	1.4	1.1	1.1	1.2	1.5	1.8	1.7	1.2	1.1	1.0
5.7 - 5.8	1.6	1.2	1.3	1.0	1.0	1.2	1.3	1.6	1.5	1.0	0.8	1.1
5.8 - 5.9	1.1	1.4	1.5	1.2	1.1	1.3	2.0	1.6	1.8	0.7	0.9	0.8
5.9 - 6.0	1.4	1.2	1.4	1.2	1.2	1.3	1.6	1.7	1.1	0.9	0.9	0.9
6.0 - 6.1	1.2	1.2	1.6	1.2	1.5	1.5	1.3	1.1	1.5	1.1	1.1	1.2
6.1 - 6.2	1.1	1.4	1.5	1.3	1.1	1.1	1.4	1.4	1.9	1.1	0.9	0.8
6.2 - 6.3	1.7	1.3	1.4	1.5	1.2	1.7	1.9	1.8	1.6	1.1	1.1	1.1
6.3 - 6.4	1.3	1.3	1.2	1.3	1.5	1.1	1.3	1.8	1.8	0.8	0.8	1.0
6.4 - 6.5	1.3	1.5	1.6	1.3	1.3	1.4	1.4	1.6	1.5	1.0	1.0	0.9
6.5 - 6.6	1.7	1.4	1.8	1.4	1.3	1.2	1.5	1.8	1.7	0.9	1.1	1.0
6.6 - 6.7	1.3	1.8	1.5	1.0	1.1	1.1	1.6	1.7	1.5	0.7	0.7	0.8
6.7 - 6.8	1.8	1.9	1.5	1.4	1.5	1.3	1.6	1.2	1.4	1.1	1.2	1.0

%：日数／3652日(H6～H15の10ヶ年)×100

表6.1.1-841　現況及び大橋川改修後の溶存酸素の濃度別頻度(%)【矢田・中海湖心，2/3】

(%)

溶存酸素 (mg/L)	矢田						中海湖心					
	上層			下層			上層			下層		
	現況	ﾊﾞｯｸｸﾞﾗｳﾝﾄﾞ後	大橋川改修後	現況	ﾊﾞｯｸｸﾞﾗｳﾝﾄﾞ後	大橋川改修後	現況	ﾊﾞｯｸｸﾞﾗｳﾝﾄﾞ後	大橋川改修後	現況	ﾊﾞｯｸｸﾞﾗｳﾝﾄﾞ後	大橋川改修後
6.8 - 6.9	1.8	1.5	1.6	1.2	1.0	1.0	1.5	1.7	1.5	1.0	0.7	0.8
6.9 - 7.0	1.3	1.4	1.5	1.2	1.5	1.3	1.5	1.6	1.4	1.2	1.1	1.3
7.0 - 7.1	1.4	1.3	1.8	1.5	1.1	1.1	1.7	1.5	1.5	1.2	1.3	1.3
7.1 - 7.2	1.4	1.5	1.5	1.3	1.2	1.2	1.0	1.1	1.1	1.4	1.3	1.2
7.2 - 7.3	1.5	1.3	1.4	1.1	1.1	0.9	1.2	1.3	1.2	1.0	1.3	1.1
7.3 - 7.4	1.3	1.6	1.4	1.1	1.2	1.3	1.3	1.3	1.3	1.2	1.0	1.3
7.4 - 7.5	1.7	1.5	1.7	1.3	1.4	1.4	1.0	1.2	1.0	0.8	1.2	1.1
7.5 - 7.6	1.3	1.5	1.2	1.3	1.3	1.1	1.1	0.9	1.2	1.1	0.7	0.9
7.6 - 7.7	1.5	1.2	1.2	1.0	1.2	0.8	1.2	1.2	1.0	0.9	1.3	1.1
7.7 - 7.8	0.8	1.0	1.4	1.5	1.0	1.0	1.7	1.3	1.4	0.8	0.8	1.0
7.8 - 7.9	1.5	1.6	1.6	0.9	0.9	1.0	1.7	1.4	1.9	1.3	0.8	0.9
7.9 - 8.0	1.4	1.6	1.2	0.9	1.2	1.2	1.3	1.7	1.5	1.4	1.2	1.3
8.0 - 8.1	1.3	1.3	1.2	1.3	1.3	0.9	1.1	1.3	1.1	1.6	1.5	1.3
8.1 - 8.2	1.1	0.8	1.4	1.3	1.4	1.2	1.0	1.2	1.2	2.2	1.9	1.8
8.2 - 8.3	1.2	1.4	0.8	1.1	1.3	1.6	1.3	1.2	1.1	1.7	1.6	1.9
8.3 - 8.4	1.2	1.3	1.5	1.4	1.2	1.1	1.4	1.3	1.4	1.8	2.0	2.1
8.4 - 8.5	1.3	1.4	1.3	1.4	1.3	0.8	1.0	1.5	1.3	2.3	1.9	1.6
8.5 - 8.6	1.6	1.3	1.2	0.9	0.6	1.0	1.4	1.4	1.2	2.2	2.3	2.5
8.6 - 8.7	1.2	1.2	1.0	0.9	1.0	1.1	1.3	1.0	1.3	1.8	2.2	2.1
8.7 - 8.8	1.1	1.0	1.1	0.9	1.1	1.0	1.2	1.4	1.2	1.9	1.7	2.0
8.8 - 8.9	1.2	1.0	1.2	1.1	1.0	1.0	1.3	1.2	1.5	2.3	2.1	2.0
8.9 - 9.0	1.0	1.3	1.4	1.1	1.3	1.2	1.3	1.5	1.6	2.2	2.5	2.7
9.0 - 9.1	1.2	1.2	1.0	1.2	1.1	1.4	1.1	1.2	1.6	2.0	1.9	1.9
9.1 - 9.2	1.0	0.8	1.2	1.1	1.1	1.2	1.6	1.7	1.4	1.3	1.8	1.9
9.2 - 9.3	0.8	0.9	0.9	1.0	0.8	1.3	1.6	1.5	1.8	1.0	1.1	1.0
9.3 - 9.4	1.0	1.2	0.8	1.0	1.4	1.1	1.5	1.6	1.4	0.7	0.7	0.7
9.4 - 9.5	1.4	1.0	1.3	1.2	1.1	1.4	1.6	1.3	1.4	0.4	0.6	0.5
9.5 - 9.6	0.9	1.3	1.2	1.4	1.1	1.1	1.7	1.9	1.9	0.5	0.6	0.7
9.6 - 9.7	1.1	1.1	1.2	1.2	1.3	1.7	1.8	1.6	2.0	0.2	0.3	0.2
9.7 - 9.8	1.2	1.1	1.2	1.2	1.2	1.3	1.8	2.0	1.5	0.1	0.2	0.1
9.8 - 9.9	1.2	1.2	0.9	1.1	1.2	1.1	1.7	1.4	1.7	0.1	0.1	0.1
9.9 - 10.0	1.1	1.2	1.1	1.3	1.5	1.5	1.4	1.5	1.5	0.0	0.0	0.0
10.0 - 10.1	1.3	1.5	1.2	1.4	1.0	0.8	1.3	1.5	1.4	0.0	0.1	0.1
10.1 - 10.2	1.5	1.5	1.5	1.0	1.0	1.2	1.5	1.4	1.5	0.0	0.0	0.0
10.2 - 10.3	1.5	1.3	1.3	1.0	0.9	1.3	1.2	1.3	1.2	0.0	0.0	0.0
10.3 - 10.4	1.5	1.4	1.3	1.0	0.9	1.0	0.8	1.0	0.8	0.0	0.0	0.0
10.4 - 10.5	1.5	1.1	1.5	1.1	1.4	0.8	0.7	0.8	0.3	0.0	0.0	0.0
10.5 - 10.6	1.1	1.1	1.4	1.2	0.8	1.0	0.5	0.4	0.4	0.0	0.0	0.0
10.6 - 10.7	1.0	1.2	1.6	1.0	1.0	0.8	0.4	0.3	0.3	0.0	0.0	0.0
10.7 - 10.8	1.4	1.4	1.2	1.0	1.0	0.6	0.2	0.2	0.1	0.0	0.0	0.0
10.8 - 10.9	1.0	1.0	1.0	0.9	0.8	0.8	0.0	0.2	0.1	0.0	0.0	0.0
10.9 - 11.0	1.2	1.1	1.3	0.8	0.8	0.5	0.2	0.1	0.1	0.0	0.0	0.0
11.0 - 11.1	1.1	1.0	0.8	0.7	0.9	0.6	0.1	0.1	0.0	0.0	0.0	0.0
11.1 - 11.2	1.0	1.0	1.1	0.8	0.6	0.5	0.1	0.0	0.0	0.0	0.0	0.0
11.2 - 11.3	1.0	0.8	0.9	0.7	0.6	0.4	0.0	0.0	0.1	0.0	0.0	0.0
11.3 - 11.4	1.0	0.9	1.1	0.8	0.8	0.4	0.0	0.1	0.1	0.0	0.0	0.0
11.4 - 11.5	0.7	0.7	0.6	0.7	0.6	0.4	0.0	0.0	0.0	0.0	0.0	0.0
11.5 - 11.6	0.7	0.6	0.5	0.6	0.6	0.3	0.0	0.0	0.0	0.0	0.0	0.0
11.6 - 11.7	0.6	0.7	0.5	0.3	0.3	0.1	0.0	0.0	0.1	0.0	0.0	0.0
11.7 - 11.8	0.4	0.4	0.5	0.4	0.2	0.3	0.0	0.0	0.0	0.0	0.0	0.0
11.8 - 11.9	0.5	0.4	0.5	0.3	0.4	0.1	0.0	0.1	0.0	0.0	0.0	0.0
11.9 - 12.0	0.2	0.2	0.2	0.4	0.4	0.1	0.0	0.0	0.0	0.0	0.0	0.0
12.0 - 12.1	0.1	0.1	0.3	0.1	0.1	0.2	0.0	0.0	0.0	0.0	0.0	0.0
12.1 - 12.2	0.1	0.1	0.2	0.1	0.1	0.1	0.0	0.0	0.0	0.0	0.0	0.0
12.2 - 12.3	0.1	0.1	0.2	0.2	0.1	0.1	0.0	0.0	0.0	0.0	0.0	0.0
12.3 - 12.4	0.1	0.1	0.0	0.0	0.1	0.1	0.0	0.0	0.0	0.0	0.0	0.0
12.4 - 12.5	0.0	0.0	0.0	0.1	0.0	0.0	0.0	0.0	0.0	0.0	0.0	0.0
12.5 - 12.6	0.0	0.0	0.0	0.0	0.0	0.0	0.0	0.0	0.0	0.0	0.0	0.0
12.6 - 12.7	0.0	0.0	0.1	0.0	0.0	0.0	0.0	0.0	0.0	0.0	0.0	0.0
12.7 - 12.8	0.0	0.0	0.0	0.0	0.0	0.0	0.0	0.0	0.0	0.0	0.0	0.0
12.8 - 12.9	0.0	0.0	0.0	0.0	0.0	0.0	0.0	0.0	0.0	0.0	0.0	0.0
12.9 - 13.0	0.0	0.0	0.0	0.0	0.0	0.0	0.0	0.0	0.0	0.0	0.0	0.0
13.0 - 13.1	0.0	0.0	0.0	0.0	0.0	0.0	0.0	0.0	0.0	0.0	0.0	0.0
13.1 - 13.2	0.0	0.0	0.0	0.0	0.0	0.0	0.0	0.0	0.0	0.0	0.0	0.0
13.2 - 13.3	0.0	0.0	0.0	0.0	0.0	0.0	0.0	0.0	0.0	0.0	0.0	0.0
13.3 - 13.4	0.0	0.0	0.0	0.0	0.0	0.0	0.0	0.0	0.0	0.0	0.0	0.0
13.4 - 13.5	0.0	0.0	0.0	0.0	0.0	0.0	0.0	0.0	0.0	0.0	0.0	0.0
13.5 - 13.6	0.0	0.0	0.0	0.0	0.0	0.0	0.0	0.0	0.0	0.0	0.0	0.0

%：日数／3652日(H6～H15の10ヶ年)×100

表6.1.1-842　現況及び大橋川改修後の溶存酸素の濃度別頻度(%)【矢田･中海湖心，3/3】

(%)

溶存酸素	矢田						中海湖心					
	上層			下層			上層			下層		
(mg/L)	現況	ﾊﾞｯｸｸﾞﾗｳﾝﾄﾞ後	大橋川改修後	現況	ﾊﾞｯｸｸﾞﾗｳﾝﾄﾞ後	大橋川改修後	現況	ﾊﾞｯｸｸﾞﾗｳﾝﾄﾞ後	大橋川改修後	現況	ﾊﾞｯｸｸﾞﾗｳﾝﾄﾞ後	大橋川改修後
13.6 - 13.7	0.0	0.0	0.0	0.0	0.0	0.0	0.0	0.0	0.0	0.0	0.0	0.0
13.7 - 13.8	0.0	0.0	0.0	0.0	0.0	0.0	0.0	0.0	0.0	0.0	0.0	0.0
13.8 - 13.9	0.0	0.0	0.0	0.0	0.0	0.0	0.0	0.0	0.0	0.0	0.0	0.0
13.9 - 14.0	0.0	0.0	0.0	0.0	0.0	0.0	0.0	0.0	0.0	0.0	0.0	0.0
14.0 - 14.1	0.0	0.0	0.0	0.0	0.0	0.0	0.0	0.0	0.0	0.0	0.0	0.0
14.1 - 14.2	0.0	0.0	0.0	0.0	0.0	0.0	0.0	0.0	0.0	0.0	0.0	0.0
14.2 - 14.3	0.0	0.0	0.0	0.0	0.0	0.0	0.0	0.0	0.0	0.0	0.0	0.0
14.3 - 14.4	0.0	0.0	0.0	0.0	0.0	0.0	0.0	0.0	0.0	0.0	0.0	0.0
14.4 - 14.5	0.0	0.0	0.0	0.0	0.0	0.0	0.0	0.0	0.0	0.0	0.0	0.0
14.5 - 14.6	0.0	0.0	0.0	0.0	0.0	0.0	0.0	0.0	0.0	0.0	0.0	0.0
14.6 - 14.7	0.0	0.0	0.0	0.0	0.0	0.0	0.0	0.0	0.0	0.0	0.0	0.0
14.7 - 14.8	0.0	0.0	0.0	0.0	0.0	0.0	0.0	0.0	0.0	0.0	0.0	0.0
14.8 - 14.9	0.0	0.0	0.0	0.0	0.0	0.0	0.0	0.0	0.0	0.0	0.0	0.0
14.9 - 15.0	0.0	0.0	0.0	0.0	0.0	0.0	0.0	0.0	0.0	0.0	0.0	0.0
15.0 - 15.1	0.0	0.0	0.0	0.0	0.0	0.0	0.0	0.0	0.0	0.0	0.0	0.0
15.1 - 15.2	0.0	0.0	0.0	0.0	0.0	0.0	0.0	0.0	0.0	0.0	0.0	0.0
15.2 - 15.3	0.0	0.0	0.0	0.0	0.0	0.0	0.0	0.0	0.0	0.0	0.0	0.0
15.3 - 15.4	0.0	0.0	0.0	0.0	0.0	0.0	0.0	0.0	0.0	0.0	0.0	0.0
15.4 - 15.5	0.0	0.0	0.0	0.0	0.0	0.0	0.0	0.0	0.0	0.0	0.0	0.0
15.5 - 15.6	0.0	0.0	0.0	0.0	0.0	0.0	0.0	0.0	0.0	0.0	0.0	0.0
15.6 - 15.7	0.0	0.0	0.0	0.0	0.0	0.0	0.0	0.0	0.0	0.0	0.0	0.0
15.7 - 15.8	0.0	0.0	0.0	0.0	0.0	0.0	0.0	0.0	0.0	0.0	0.0	0.0
15.8 - 15.9	0.0	0.0	0.0	0.0	0.0	0.0	0.0	0.0	0.0	0.0	0.0	0.0
15.9 - 16.0	0.0	0.0	0.0	0.0	0.0	0.0	0.0	0.0	0.0	0.0	0.0	0.0
16.0 - 16.1	0.0	0.0	0.0	0.0	0.0	0.0	0.0	0.0	0.0	0.0	0.0	0.0
16.1 - 16.2	0.0	0.0	0.0	0.0	0.0	0.0	0.0	0.0	0.0	0.0	0.0	0.0
16.2 - 16.3	0.0	0.0	0.0	0.0	0.0	0.0	0.0	0.0	0.0	0.0	0.0	0.0
16.3 - 16.4	0.0	0.0	0.0	0.0	0.0	0.0	0.0	0.0	0.0	0.0	0.0	0.0
16.4 - 16.5	0.0	0.0	0.0	0.0	0.0	0.0	0.0	0.0	0.0	0.0	0.0	0.0
16.5 - 16.6	0.0	0.0	0.0	0.0	0.0	0.0	0.0	0.0	0.0	0.0	0.0	0.0
16.6 - 16.7	0.0	0.0	0.0	0.0	0.0	0.0	0.0	0.0	0.0	0.0	0.0	0.0
16.7 - 16.8	0.0	0.0	0.0	0.0	0.0	0.0	0.0	0.0	0.0	0.0	0.0	0.0
16.8 - 16.9	0.0	0.0	0.0	0.0	0.0	0.0	0.0	0.0	0.0	0.0	0.0	0.0
16.9 - 17.0	0.0	0.0	0.0	0.0	0.0	0.0	0.0	0.0	0.0	0.0	0.0	0.0
17.0 - 17.1	0.0	0.0	0.0	0.0	0.0	0.0	0.0	0.0	0.0	0.0	0.0	0.0
17.1 - 17.2	0.0	0.0	0.0	0.0	0.0	0.0	0.0	0.0	0.0	0.0	0.0	0.0
17.2 - 17.3	0.0	0.0	0.0	0.0	0.0	0.0	0.0	0.0	0.0	0.0	0.0	0.0
17.3 - 17.4	0.0	0.0	0.0	0.0	0.0	0.0	0.0	0.0	0.0	0.0	0.0	0.0
17.4 - 17.5	0.0	0.0	0.0	0.0	0.0	0.0	0.0	0.0	0.0	0.0	0.0	0.0
17.5 - 17.6	0.0	0.0	0.0	0.0	0.0	0.0	0.0	0.0	0.0	0.0	0.0	0.0
17.6 - 17.7	0.0	0.0	0.0	0.0	0.0	0.0	0.0	0.0	0.0	0.0	0.0	0.0
17.7 - 17.8	0.0	0.0	0.0	0.0	0.0	0.0	0.0	0.0	0.0	0.0	0.0	0.0
17.8 - 17.9	0.0	0.0	0.0	0.0	0.0	0.0	0.0	0.0	0.0	0.0	0.0	0.0
17.9 - 18.0	0.0	0.0	0.0	0.0	0.0	0.0	0.0	0.0	0.0	0.0	0.0	0.0
18.0 - 18.1	0.0	0.0	0.0	0.0	0.0	0.0	0.0	0.0	0.0	0.0	0.0	0.0
18.1 - 18.2	0.0	0.0	0.0	0.0	0.0	0.0	0.0	0.0	0.0	0.0	0.0	0.0
18.2 - 18.3	0.0	0.0	0.0	0.0	0.0	0.0	0.0	0.0	0.0	0.0	0.0	0.0
18.3 - 18.4	0.0	0.0	0.0	0.0	0.0	0.0	0.0	0.0	0.0	0.0	0.0	0.0
18.4 - 18.5	0.0	0.0	0.0	0.0	0.0	0.0	0.0	0.0	0.0	0.0	0.0	0.0
18.5 - 18.6	0.0	0.0	0.0	0.0	0.0	0.0	0.0	0.0	0.0	0.0	0.0	0.0
18.6 - 18.7	0.0	0.0	0.0	0.0	0.0	0.0	0.0	0.0	0.0	0.0	0.0	0.0
18.7 - 18.8	0.0	0.0	0.0	0.0	0.0	0.0	0.0	0.0	0.0	0.0	0.0	0.0
18.8 - 18.9	0.0	0.0	0.0	0.0	0.0	0.0	0.0	0.0	0.0	0.0	0.0	0.0
18.9 - 19.0	0.0	0.0	0.0	0.0	0.0	0.0	0.0	0.0	0.0	0.0	0.0	0.0
19.0 - 19.1	0.0	0.0	0.0	0.0	0.0	0.0	0.0	0.0	0.0	0.0	0.0	0.0
19.1 - 19.2	0.0	0.0	0.0	0.0	0.0	0.0	0.0	0.0	0.0	0.0	0.0	0.0
19.2 - 19.3	0.0	0.0	0.0	0.0	0.0	0.0	0.0	0.0	0.0	0.0	0.0	0.0
19.3 - 19.4	0.0	0.0	0.0	0.0	0.0	0.0	0.0	0.0	0.0	0.0	0.0	0.0
19.4 - 19.5	0.0	0.0	0.0	0.0	0.0	0.0	0.0	0.0	0.0	0.0	0.0	0.0
19.5 - 19.6	0.0	0.0	0.0	0.0	0.0	0.0	0.0	0.0	0.0	0.0	0.0	0.0
19.6 - 19.7	0.0	0.0	0.0	0.0	0.0	0.0	0.0	0.0	0.0	0.0	0.0	0.0
19.7 - 19.8	0.0	0.0	0.0	0.0	0.0	0.0	0.0	0.0	0.0	0.0	0.0	0.0
19.8 - 19.9	0.0	0.0	0.0	0.0	0.0	0.0	0.0	0.0	0.0	0.0	0.0	0.0
19.9 - 20.0	0.0	0.0	0.0	0.0	0.0	0.0	0.0	0.0	0.0	0.0	0.0	0.0
20.0 -	0.0	0.0	0.0	0.0	0.0	0.0	0.0	0.0	0.0	0.0	0.0	0.0

%：日数／3652日(H6～H15の10ヶ年)×100

表6.1.1-843　現況及び大橋川改修後の溶存酸素の濃度別頻度(%)【米子湾中央，1/3】

(%)

溶存酸素 (mg/L)	米子湾中央					
	上層			下層		
	現況	ﾊﾞｯｸｸﾞﾗｳﾝﾄﾞ後	大橋川改修後	現況	ﾊﾞｯｸｸﾞﾗｳﾝﾄﾞ後	大橋川改修後
0.0 - 0.1	0.0	0.0	0.0	0.0	0.0	0.0
0.1 - 0.2	0.0	0.0	0.0	0.2	0.2	0.2
0.2 - 0.3	0.0	0.0	0.0	0.5	0.7	0.7
0.3 - 0.4	0.0	0.0	0.0	1.1	1.1	1.1
0.4 - 0.5	0.0	0.0	0.0	1.2	1.4	1.5
0.5 - 0.6	0.0	0.0	0.0	1.8	1.4	1.7
0.6 - 0.7	0.0	0.0	0.0	1.3	1.8	1.8
0.7 - 0.8	0.0	0.0	0.0	1.7	1.8	1.8
0.8 - 0.9	0.0	0.0	0.0	1.9	1.9	1.7
0.9 - 1.0	0.0	0.0	0.0	1.7	1.7	1.8
1.0 - 1.1	0.0	0.0	0.0	1.9	2.0	1.5
1.1 - 1.2	0.0	0.0	0.0	1.7	1.6	1.8
1.2 - 1.3	0.1	0.1	0.0	1.6	1.5	1.5
1.3 - 1.4	0.0	0.1	0.1	1.4	1.2	1.7
1.4 - 1.5	0.1	0.1	0.1	1.3	1.1	1.1
1.5 - 1.6	0.1	0.1	0.0	0.9	1.5	1.2
1.6 - 1.7	0.1	0.1	0.1	1.4	1.5	1.3
1.7 - 1.8	0.1	0.2	0.2	1.3	1.1	1.0
1.8 - 1.9	0.2	0.2	0.1	1.0	1.0	1.3
1.9 - 2.0	0.1	0.2	0.2	1.2	1.1	1.2
2.0 - 2.1	0.2	0.2	0.3	0.9	1.0	0.7
2.1 - 2.2	0.2	0.2	0.1	0.9	0.9	1.2
2.2 - 2.3	0.2	0.1	0.2	1.1	1.0	1.2
2.3 - 2.4	0.2	0.2	0.2	1.2	1.3	1.2
2.4 - 2.5	0.2	0.3	0.2	1.0	0.8	0.8
2.5 - 2.6	0.3	0.2	0.4	0.6	0.7	0.7
2.6 - 2.7	0.3	0.3	0.3	0.8	0.9	0.8
2.7 - 2.8	0.3	0.4	0.4	0.9	0.8	0.7
2.8 - 2.9	0.5	0.5	0.4	0.7	0.7	0.4
2.9 - 3.0	0.4	0.3	0.4	0.8	0.7	0.9
3.0 - 3.1	0.3	0.3	0.5	0.7	0.7	0.8
3.1 - 3.2	0.3	0.4	0.5	0.9	0.8	0.7
3.2 - 3.3	0.5	0.4	0.3	0.7	0.7	0.7
3.3 - 3.4	0.4	0.5	0.4	0.6	0.4	0.5
3.4 - 3.5	0.4	0.4	0.4	0.6	0.8	0.6
3.5 - 3.6	0.5	0.5	0.4	0.6	0.4	0.5
3.6 - 3.7	0.4	0.4	0.4	0.8	0.9	0.7
3.7 - 3.8	0.7	0.6	0.8	0.6	0.7	0.9
3.8 - 3.9	0.7	0.9	0.8	0.7	0.8	0.5
3.9 - 4.0	0.9	0.7	0.7	0.6	0.6	0.5
4.0 - 4.1	0.8	0.8	0.7	0.8	0.6	0.6
4.1 - 4.2	0.5	0.5	0.8	0.6	0.7	1.0
4.2 - 4.3	0.5	0.8	0.7	0.8	0.8	0.8
4.3 - 4.4	1.0	0.7	1.1	0.8	0.7	0.7
4.4 - 4.5	0.6	1.0	1.0	0.7	0.5	0.6
4.5 - 4.6	1.2	0.9	1.0	0.4	0.7	0.7
4.6 - 4.7	0.9	1.3	1.0	0.9	0.9	0.5
4.7 - 4.8	1.1	1.0	1.1	0.6	0.6	0.6
4.8 - 4.9	1.3	1.2	1.2	0.7	0.5	0.4
4.9 - 5.0	1.0	1.1	0.9	0.6	0.6	0.7
5.0 - 5.1	1.0	1.1	1.2	0.6	0.6	0.8
5.1 - 5.2	1.0	0.9	0.9	0.9	1.0	0.6
5.2 - 5.3	1.0	0.8	0.8	0.6	0.7	0.8
5.3 - 5.4	1.1	1.1	1.3	0.9	0.7	0.7
5.4 - 5.5	1.2	1.2	1.1	0.5	0.8	0.7
5.5 - 5.6	1.2	1.2	1.2	1.1	0.9	1.0
5.6 - 5.7	1.0	1.2	1.0	0.8	0.7	0.7
5.7 - 5.8	1.0	1.0	1.3	0.8	0.8	0.9
5.8 - 5.9	1.4	1.2	1.2	0.7	0.7	0.5
5.9 - 6.0	1.4	1.4	1.2	0.9	0.9	0.8
6.0 - 6.1	1.0	1.2	1.3	0.9	0.8	0.8
6.1 - 6.2	1.2	1.3	1.2	0.9	0.9	1.0
6.2 - 6.3	1.2	1.0	1.1	0.7	0.8	0.8
6.3 - 6.4	0.7	1.0	1.0	0.8	0.9	0.8
6.4 - 6.5	1.4	1.2	1.2	0.8	0.7	0.7
6.5 - 6.6	1.4	1.5	1.5	0.6	0.7	0.8
6.6 - 6.7	1.6	1.7	1.9	0.7	0.6	0.7
6.7 - 6.8	1.5	1.4	1.2	1.1	1.0	0.9

%：日数／3652日(H6～H15の10ヶ年)×100

表6.1.1-844　現況及び大橋川改修後の溶存酸素の濃度別頻度(%)【米子湾中央，2/3】

(%)

溶存酸素 (mg/L)	米子湾中央					
	上層			下層		
	現況	ﾊﾞｯｸｸﾞﾗｳﾝﾄﾞ後	大橋川改修後	現況	ﾊﾞｯｸｸﾞﾗｳﾝﾄﾞ後	大橋川改修後
6.8 - 6.9	1.6	1.5	1.5	0.5	0.7	0.7
6.9 - 7.0	1.4	1.2	1.4	0.9	0.7	1.0
7.0 - 7.1	1.5	1.5	1.3	0.6	0.7	0.5
7.1 - 7.2	0.9	1.1	1.0	0.7	0.7	0.5
7.2 - 7.3	1.3	1.3	1.2	0.7	0.8	1.0
7.3 - 7.4	1.0	1.0	1.4	1.0	0.8	0.9
7.4 - 7.5	1.2	1.5	1.3	0.7	1.0	0.8
7.5 - 7.6	1.8	1.6	1.5	0.8	0.8	0.8
7.6 - 7.7	1.1	1.0	1.2	1.0	0.8	1.2
7.7 - 7.8	1.0	1.2	1.2	1.2	1.2	1.0
7.8 - 7.9	1.3	1.3	1.1	1.2	1.3	1.2
7.9 - 8.0	1.4	1.2	1.2	1.2	1.4	1.3
8.0 - 8.1	1.0	1.0	1.1	1.2	1.0	1.2
8.1 - 8.2	1.2	1.4	1.3	1.3	1.4	1.2
8.2 - 8.3	1.0	1.2	1.4	1.2	1.1	1.4
8.3 - 8.4	1.3	1.3	1.2	1.2	1.1	0.9
8.4 - 8.5	1.6	1.3	1.2	1.3	1.5	1.3
8.5 - 8.6	0.9	1.0	1.1	1.2	1.1	1.2
8.6 - 8.7	1.4	1.3	1.5	1.4	1.4	1.6
8.7 - 8.8	1.5	1.4	1.4	1.2	1.2	1.2
8.8 - 8.9	1.4	1.3	1.2	1.2	0.9	1.2
8.9 - 9.0	1.2	1.4	1.4	1.2	1.5	1.1
9.0 - 9.1	1.6	1.6	1.2	1.4	1.4	1.3
9.1 - 9.2	0.9	0.9	1.1	1.4	1.3	1.4
9.2 - 9.3	1.0	0.8	0.9	0.9	0.8	0.9
9.3 - 9.4	1.0	0.9	1.0	0.8	0.7	0.8
9.4 - 9.5	1.1	1.3	1.3	0.5	0.7	0.7
9.5 - 9.6	1.2	1.2	1.1	0.7	0.7	0.7
9.6 - 9.7	0.9	1.1	1.2	0.8	0.8	0.7
9.7 - 9.8	1.3	1.0	1.0	0.9	1.0	1.0
9.8 - 9.9	1.0	1.0	1.2	1.1	1.0	0.9
9.9 - 10.0	1.3	1.3	1.0	0.8	0.8	0.8
10.0 - 10.1	1.1	1.1	1.3	0.5	0.5	0.4
10.1 - 10.2	1.2	1.1	1.1	0.4	0.5	0.5
10.2 - 10.3	1.2	1.3	1.4	0.6	0.6	0.7
10.3 - 10.4	1.4	1.3	1.1	0.5	0.5	0.7
10.4 - 10.5	1.1	1.3	1.4	0.4	0.4	0.5
10.5 - 10.6	1.4	1.4	1.4	0.5	0.6	0.4
10.6 - 10.7	1.4	1.4	1.5	0.4	0.4	0.5
10.7 - 10.8	1.6	1.6	1.6	0.5	0.4	0.3
10.8 - 10.9	1.6	1.4	1.4	0.3	0.4	0.3
10.9 - 11.0	1.4	1.3	1.5	0.2	0.4	0.3
11.0 - 11.1	1.0	1.5	1.2	0.2	0.2	0.3
11.1 - 11.2	1.3	1.2	1.2	0.3	0.2	0.2
11.2 - 11.3	1.2	1.1	0.8	0.3	0.2	0.1
11.3 - 11.4	0.5	0.5	0.6	0.0	0.0	0.2
11.4 - 11.5	0.6	0.6	0.7	0.2	0.2	0.1
11.5 - 11.6	0.7	0.6	0.4	0.1	0.1	0.1
11.6 - 11.7	0.3	0.2	0.4	0.1	0.0	0.1
11.7 - 11.8	0.4	0.4	0.4	0.1	0.1	0.0
11.8 - 11.9	0.3	0.3	0.4	0.0	0.0	0.0
11.9 - 12.0	0.3	0.4	0.2	0.0	0.0	0.1
12.0 - 12.1	0.2	0.1	0.2	0.1	0.1	0.0
12.1 - 12.2	0.2	0.2	0.2	0.0	0.0	0.0
12.2 - 12.3	0.2	0.2	0.1	0.0	0.0	0.0
12.3 - 12.4	0.1	0.1	0.2	0.0	0.0	0.0
12.4 - 12.5	0.2	0.2	0.2	0.0	0.0	0.0
12.5 - 12.6	0.2	0.1	0.1	0.0	0.0	0.0
12.6 - 12.7	0.1	0.1	0.1	0.0	0.0	0.0
12.7 - 12.8	0.0	0.1	0.1	0.0	0.0	0.0
12.8 - 12.9	0.0	0.0	0.1	0.0	0.0	0.0
12.9 - 13.0	0.1	0.1	0.0	0.0	0.0	0.0
13.0 - 13.1	0.1	0.1	0.1	0.0	0.0	0.0
13.1 - 13.2	0.0	0.0	0.0	0.0	0.0	0.0
13.2 - 13.3	0.1	0.1	0.0	0.0	0.0	0.0
13.3 - 13.4	0.0	0.0	0.0	0.0	0.0	0.0
13.4 - 13.5	0.0	0.0	0.0	0.0	0.0	0.0
13.5 - 13.6	0.1	0.0	0.1	0.0	0.0	0.0

%：日数／3652日(H6～H15の10ヶ年)×100

表6.1.1-845　現況及び大橋川改修後の溶存酸素の濃度別頻度(%)【米子湾中央，3/3】

(%)

溶存酸素 (mg/L)	米子湾中央					
	上層			下層		
	現況	ﾊﾞｯｸｸﾞﾗｳﾝﾄﾞ後	大橋川改修後	現況	ﾊﾞｯｸｸﾞﾗｳﾝﾄﾞ後	大橋川改修後
13.6 - 13.7	0.0	0.0	0.0	0.0	0.0	0.0
13.7 - 13.8	0.0	0.0	0.1	0.0	0.0	0.0
13.8 - 13.9	0.1	0.1	0.0	0.0	0.0	0.0
13.9 - 14.0	0.0	0.0	0.0	0.0	0.0	0.0
14.0 - 14.1	0.0	0.0	0.0	0.0	0.0	0.0
14.1 - 14.2	0.0	0.0	0.0	0.0	0.0	0.0
14.2 - 14.3	0.0	0.0	0.0	0.0	0.0	0.0
14.3 - 14.4	0.0	0.0	0.0	0.0	0.0	0.0
14.4 - 14.5	0.0	0.0	0.0	0.0	0.0	0.0
14.5 - 14.6	0.0	0.0	0.0	0.0	0.0	0.0
14.6 - 14.7	0.0	0.0	0.0	0.0	0.0	0.0
14.7 - 14.8	0.0	0.0	0.0	0.0	0.0	0.0
14.8 - 14.9	0.0	0.0	0.0	0.0	0.0	0.0
14.9 - 15.0	0.0	0.0	0.0	0.0	0.0	0.0
15.0 - 15.1	0.0	0.0	0.0	0.0	0.0	0.0
15.1 - 15.2	0.0	0.0	0.0	0.0	0.0	0.0
15.2 - 15.3	0.0	0.0	0.0	0.0	0.0	0.0
15.3 - 15.4	0.0	0.0	0.0	0.0	0.0	0.0
15.4 - 15.5	0.0	0.0	0.0	0.0	0.0	0.0
15.5 - 15.6	0.0	0.0	0.0	0.0	0.0	0.0
15.6 - 15.7	0.0	0.0	0.0	0.0	0.0	0.0
15.7 - 15.8	0.0	0.0	0.0	0.0	0.0	0.0
15.8 - 15.9	0.0	0.0	0.0	0.0	0.0	0.0
15.9 - 16.0	0.0	0.0	0.0	0.0	0.0	0.0
16.0 - 16.1	0.0	0.0	0.0	0.0	0.0	0.0
16.1 - 16.2	0.0	0.0	0.0	0.0	0.0	0.0
16.2 - 16.3	0.0	0.0	0.0	0.0	0.0	0.0
16.3 - 16.4	0.0	0.0	0.0	0.0	0.0	0.0
16.4 - 16.5	0.0	0.0	0.0	0.0	0.0	0.0
16.5 - 16.6	0.0	0.0	0.0	0.0	0.0	0.0
16.6 - 16.7	0.0	0.0	0.0	0.0	0.0	0.0
16.7 - 16.8	0.0	0.0	0.0	0.0	0.0	0.0
16.8 - 16.9	0.0	0.0	0.0	0.0	0.0	0.0
16.9 - 17.0	0.0	0.0	0.0	0.0	0.0	0.0
17.0 - 17.1	0.0	0.0	0.0	0.0	0.0	0.0
17.1 - 17.2	0.0	0.0	0.0	0.0	0.0	0.0
17.2 - 17.3	0.0	0.0	0.0	0.0	0.0	0.0
17.3 - 17.4	0.0	0.0	0.0	0.0	0.0	0.0
17.4 - 17.5	0.0	0.0	0.0	0.0	0.0	0.0
17.5 - 17.6	0.0	0.0	0.0	0.0	0.0	0.0
17.6 - 17.7	0.0	0.0	0.0	0.0	0.0	0.0
17.7 - 17.8	0.0	0.0	0.0	0.0	0.0	0.0
17.8 - 17.9	0.0	0.0	0.0	0.0	0.0	0.0
17.9 - 18.0	0.0	0.0	0.0	0.0	0.0	0.0
18.0 - 18.1	0.0	0.0	0.0	0.0	0.0	0.0
18.1 - 18.2	0.0	0.0	0.0	0.0	0.0	0.0
18.2 - 18.3	0.0	0.0	0.0	0.0	0.0	0.0
18.3 - 18.4	0.0	0.0	0.0	0.0	0.0	0.0
18.4 - 18.5	0.0	0.0	0.0	0.0	0.0	0.0
18.5 - 18.6	0.0	0.0	0.0	0.0	0.0	0.0
18.6 - 18.7	0.0	0.0	0.0	0.0	0.0	0.0
18.7 - 18.8	0.0	0.0	0.0	0.0	0.0	0.0
18.8 - 18.9	0.0	0.0	0.0	0.0	0.0	0.0
18.9 - 19.0	0.0	0.0	0.0	0.0	0.0	0.0
19.0 - 19.1	0.0	0.0	0.0	0.0	0.0	0.0
19.1 - 19.2	0.0	0.0	0.0	0.0	0.0	0.0
19.2 - 19.3	0.0	0.0	0.0	0.0	0.0	0.0
19.3 - 19.4	0.0	0.0	0.0	0.0	0.0	0.0
19.4 - 19.5	0.0	0.0	0.0	0.0	0.0	0.0
19.5 - 19.6	0.0	0.0	0.0	0.0	0.0	0.0
19.6 - 19.7	0.0	0.0	0.0	0.0	0.0	0.0
19.7 - 19.8	0.0	0.0	0.0	0.0	0.0	0.0
19.8 - 19.9	0.0	0.0	0.0	0.0	0.0	0.0
19.9 - 20.0	0.0	0.0	0.0	0.0	0.0	0.0
20.0 -	0.0	0.0	0.0	0.0	0.0	0.0

%：日数／3652日(H6～H15の10ヶ年)×100

表6.1.1-846　現況及び大橋川改修後の溶存酸素の濃度別頻度(%)【宍道湖西岸，1/3】

(%)

溶存酸素 (mg/L)	宍道湖西岸											
	H.P.-1.0m			H.P.-2.0m			H.P.-3.0m			H.P.-4.0m		
	現況	ﾊﾞｯｸｸﾞﾗｳﾝﾄﾞ後	大橋川改修後	現況	ﾊﾞｯｸｸﾞﾗｳﾝﾄﾞ後	大橋川改修後	現況	ﾊﾞｯｸｸﾞﾗｳﾝﾄﾞ後	大橋川改修後	現況	ﾊﾞｯｸｸﾞﾗｳﾝﾄﾞ後	大橋川改修後
0.0 - 0.1	0.0	0.0	0.0	0.0	0.0	0.0	0.0	0.0	0.0	0.0	0.0	0.0
0.1 - 0.2	0.0	0.0	0.0	0.0	0.0	0.0	0.0	0.0	0.0	0.0	0.0	0.0
0.2 - 0.3	0.0	0.0	0.0	0.0	0.0	0.0	0.0	0.0	0.0	0.0	0.0	0.0
0.3 - 0.4	0.0	0.0	0.0	0.0	0.0	0.0	0.0	0.0	0.0	0.0	0.0	0.0
0.4 - 0.5	0.0	0.0	0.0	0.0	0.0	0.0	0.0	0.0	0.0	0.0	0.0	0.0
0.5 - 0.6	0.0	0.0	0.0	0.0	0.0	0.0	0.0	0.0	0.0	0.0	0.0	0.0
0.6 - 0.7	0.0	0.0	0.0	0.0	0.0	0.0	0.0	0.0	0.0	0.0	0.0	0.0
0.7 - 0.8	0.0	0.0	0.0	0.0	0.0	0.0	0.0	0.0	0.0	0.0	0.0	0.0
0.8 - 0.9	0.0	0.0	0.0	0.0	0.0	0.0	0.0	0.0	0.0	0.0	0.0	0.0
0.9 - 1.0	0.0	0.0	0.0	0.0	0.0	0.0	0.0	0.0	0.0	0.0	0.0	0.0
1.0 - 1.1	0.0	0.0	0.0	0.0	0.0	0.0	0.0	0.0	0.0	0.1	0.0	0.1
1.1 - 1.2	0.0	0.0	0.0	0.0	0.0	0.0	0.0	0.0	0.0	0.1	0.2	0.3
1.2 - 1.3	0.0	0.0	0.0	0.0	0.0	0.0	0.0	0.0	0.0	0.2	0.2	0.4
1.3 - 1.4	0.0	0.0	0.0	0.0	0.0	0.0	0.1	0.1	0.1	0.4	0.4	0.4
1.4 - 1.5	0.0	0.0	0.0	0.0	0.0	0.0	0.0	0.0	0.1	0.1	0.2	0.2
1.5 - 1.6	0.0	0.0	0.0	0.0	0.0	0.0	0.2	0.1	0.1	0.3	0.4	0.6
1.6 - 1.7	0.0	0.0	0.0	0.0	0.0	0.0	0.2	0.2	0.2	0.5	0.5	0.6
1.7 - 1.8	0.0	0.0	0.0	0.0	0.0	0.0	0.2	0.2	0.2	0.5	0.7	1.1
1.8 - 1.9	0.0	0.0	0.0	0.0	0.0	0.0	0.1	0.3	0.2	0.7	0.7	0.8
1.9 - 2.0	0.0	0.0	0.0	0.0	0.0	0.0	0.2	0.4	0.4	0.8	0.8	0.8
2.0 - 2.1	0.0	0.0	0.0	0.0	0.0	0.0	0.3	0.3	0.5	0.7	0.7	0.8
2.1 - 2.2	0.0	0.0	0.0	0.0	0.0	0.0	0.5	0.5	0.5	0.8	0.8	0.9
2.2 - 2.3	0.0	0.0	0.0	0.0	0.0	0.0	0.7	0.7	0.5	0.9	1.2	1.4
2.3 - 2.4	0.0	0.0	0.0	0.0	0.0	0.0	0.4	0.5	0.7	1.0	1.0	1.2
2.4 - 2.5	0.0	0.0	0.0	0.0	0.0	0.0	0.7	0.8	1.0	1.1	1.0	1.2
2.5 - 2.6	0.0	0.0	0.0	0.0	0.0	0.0	0.5	0.7	1.0	1.2	1.2	1.5
2.6 - 2.7	0.0	0.0	0.0	0.1	0.0	0.1	1.0	1.0	0.9	1.5	1.4	1.2
2.7 - 2.8	0.0	0.0	0.0	0.1	0.0	0.0	1.0	0.8	0.7	1.2	1.2	1.9
2.8 - 2.9	0.0	0.0	0.0	0.0	0.1	0.1	0.6	0.7	1.0	1.2	1.4	1.3
2.9 - 3.0	0.0	0.0	0.0	0.0	0.1	0.1	0.9	1.0	1.0	1.6	1.4	1.5
3.0 - 3.1	0.0	0.0	0.0	0.2	0.2	0.2	0.7	0.8	1.1	1.3	1.5	1.7
3.1 - 3.2	0.0	0.0	0.0	0.2	0.2	0.0	0.8	0.8	1.3	1.3	1.3	1.2
3.2 - 3.3	0.0	0.0	0.0	0.1	0.1	0.0	1.1	1.5	1.1	1.4	1.5	1.4
3.3 - 3.4	0.0	0.0	0.0	0.2	0.2	0.2	1.3	1.2	1.0	1.3	1.5	0.9
3.4 - 3.5	0.0	0.0	0.0	0.1	0.1	0.2	1.1	1.0	1.4	1.5	1.2	1.5
3.5 - 3.6	0.0	0.0	0.0	0.2	0.2	0.2	1.0	1.2	1.0	1.6	1.4	1.5
3.6 - 3.7	0.0	0.0	0.0	0.3	0.4	0.1	0.9	0.8	1.1	1.3	1.3	1.2
3.7 - 3.8	0.0	0.0	0.0	0.2	0.1	0.2	1.0	1.0	1.3	1.6	1.9	1.7
3.8 - 3.9	0.0	0.0	0.0	0.2	0.2	0.2	1.0	1.2	1.4	1.4	1.6	1.2
3.9 - 4.0	0.0	0.0	0.1	0.2	0.3	0.5	1.7	1.4	1.1	1.4	0.9	1.4
4.0 - 4.1	0.0	0.0	0.0	0.4	0.5	0.4	1.3	1.2	1.3	1.3	1.4	1.5
4.1 - 4.2	0.1	0.1	0.0	0.5	0.4	0.4	1.2	1.3	1.0	1.4	1.2	1.1
4.2 - 4.3	0.2	0.2	0.1	0.5	0.6	0.6	1.2	1.1	1.4	1.4	1.4	1.6
4.3 - 4.4	0.1	0.1	0.2	0.5	0.5	0.5	1.2	1.2	1.1	1.3	1.0	1.3
4.4 - 4.5	0.1	0.2	0.2	0.6	0.5	0.6	1.5	1.2	1.0	0.9	1.3	0.9
4.5 - 4.6	0.3	0.3	0.2	0.7	0.8	0.7	0.9	1.0	1.4	1.3	1.0	1.2
4.6 - 4.7	0.2	0.2	0.2	0.7	0.6	0.7	1.0	1.0	1.1	1.2	1.5	0.8
4.7 - 4.8	0.2	0.3	0.4	0.6	0.8	0.6	1.3	1.2	1.2	1.1	1.2	1.3
4.8 - 4.9	0.2	0.2	0.3	0.7	0.8	1.1	1.2	1.1	1.3	1.2	0.8	1.2
4.9 - 5.0	0.4	0.5	0.5	1.1	1.4	0.9	1.4	1.2	1.3	1.0	0.8	0.7
5.0 - 5.1	0.5	0.5	0.5	0.8	0.9	1.5	1.2	1.4	1.2	0.7	1.0	0.9
5.1 - 5.2	0.8	1.0	0.7	1.0	0.8	1.5	1.3	1.3	1.1	0.8	1.2	0.9
5.2 - 5.3	0.7	0.7	0.8	1.5	1.5	1.4	1.3	1.2	1.4	1.2	0.8	1.1
5.3 - 5.4	0.8	0.8	0.7	1.3	1.5	1.7	0.8	1.0	1.2	1.3	1.4	0.8
5.4 - 5.5	0.9	0.7	0.9	1.7	1.5	1.2	1.3	1.2	1.1	1.1	0.9	0.9
5.5 - 5.6	0.7	0.8	1.0	1.4	1.4	1.6	1.3	1.1	1.1	1.1	1.0	1.2
5.6 - 5.7	0.9	1.0	1.1	1.3	1.3	1.5	1.0	1.2	1.0	0.7	0.8	1.0
5.7 - 5.8	1.1	1.0	1.3	1.6	1.6	1.5	1.1	0.8	0.7	0.8	1.0	1.0
5.8 - 5.9	1.2	1.2	1.5	1.2	1.3	1.6	0.9	1.1	1.1	1.3	1.3	1.1
5.9 - 6.0	1.3	1.5	1.4	1.5	1.4	1.7	0.9	0.9	1.0	1.0	1.0	0.9
6.0 - 6.1	1.9	1.6	1.6	1.7	1.8	1.6	1.3	0.9	1.1	1.3	1.1	0.7
6.1 - 6.2	1.8	2.0	1.6	1.6	1.5	1.8	1.2	1.5	1.0	0.6	0.8	0.9
6.2 - 6.3	1.6	1.7	1.8	1.7	1.7	1.8	1.2	1.3	1.2	1.0	0.9	0.9
6.3 - 6.4	1.7	1.6	1.8	1.5	1.6	1.6	1.0	1.0	1.2	0.8	0.8	1.0
6.4 - 6.5	1.6	1.7	1.9	1.5	1.7	1.6	1.5	1.4	1.2	0.9	0.8	0.7
6.5 - 6.6	1.6	1.5	1.8	1.5	1.1	1.3	1.3	1.0	1.3	0.9	1.0	0.8
6.6 - 6.7	2.0	1.8	2.2	1.5	1.9	1.9	0.8	0.9	1.0	0.9	0.8	0.7
6.7 - 6.8	2.0	2.1	1.7	1.8	1.9	1.6	1.2	1.3	1.0	0.6	0.7	1.0

%：日数／3652日(H6～H15の10ヶ年)×100

表6.1.1-847　現況及び大橋川改修後の溶存酸素の濃度別頻度(%)【宍道湖西岸，2/3】

(%)

溶存酸素 (mg/L)	宍道湖西岸											
	H.P.-1.0m			H.P.-2.0m			H.P.-3.0m			H.P.-4.0m		
	現況	ﾊﾞｯｸｸﾞﾗｳﾝﾄﾞ後	大橋川改修後	現況	ﾊﾞｯｸｸﾞﾗｳﾝﾄﾞ後	大橋川改修後	現況	ﾊﾞｯｸｸﾞﾗｳﾝﾄﾞ後	大橋川改修後	現況	ﾊﾞｯｸｸﾞﾗｳﾝﾄﾞ後	大橋川改修後
6.8 - 6.9	1.9	2.0	2.0	1.6	1.6	1.5	1.0	0.9	1.1	0.7	0.7	0.9
6.9 - 7.0	1.7	2.1	1.8	1.6	1.5	1.9	1.0	1.0	1.0	0.8	1.0	0.9
7.0 - 7.1	2.2	2.2	2.0	1.8	1.6	1.5	1.2	1.1	1.3	1.1	0.8	0.8
7.1 - 7.2	1.7	1.8	2.0	2.0	2.0	1.8	1.3	1.5	1.0	0.7	1.0	0.7
7.2 - 7.3	2.0	2.0	1.8	1.7	1.5	1.8	1.3	1.4	0.8	0.8	0.9	0.9
7.3 - 7.4	1.4	1.5	2.2	1.8	1.5	1.4	1.0	1.0	1.0	1.0	0.8	0.6
7.4 - 7.5	2.4	2.2	1.8	1.8	2.0	1.6	1.2	1.0	1.0	0.7	0.6	0.7
7.5 - 7.6	1.9	1.8	2.1	1.5	1.6	1.3	0.8	0.8	1.2	0.5	0.7	0.6
7.6 - 7.7	1.8	2.1	1.8	1.6	1.4	1.3	0.8	0.6	0.8	0.8	0.8	1.0
7.7 - 7.8	1.5	1.6	1.6	1.3	1.2	1.2	0.9	1.0	0.9	0.7	0.6	0.8
7.8 - 7.9	1.7	1.6	1.7	1.0	1.2	1.2	1.1	1.1	0.9	0.7	0.9	0.6
7.9 - 8.0	1.6	1.5	1.4	1.3	1.0	1.3	1.0	0.9	0.7	0.9	0.7	0.8
8.0 - 8.1	1.7	1.5	1.5	1.3	1.2	1.1	0.8	0.9	0.7	0.6	0.8	0.9
8.1 - 8.2	1.5	1.6	1.4	1.0	1.1	1.2	0.8	0.9	0.7	0.8	0.5	0.6
8.2 - 8.3	1.3	1.2	1.3	1.1	1.1	1.0	0.8	0.7	1.1	0.8	0.8	0.9
8.3 - 8.4	1.4	1.5	1.3	1.0	0.9	1.5	0.7	1.0	1.2	0.8	1.0	1.0
8.4 - 8.5	1.2	1.3	1.5	1.1	1.5	1.2	0.8	1.0	1.2	1.0	1.0	1.1
8.5 - 8.6	1.4	1.5	1.2	1.6	1.2	1.3	1.0	0.7	0.8	0.9	0.9	1.0
8.6 - 8.7	1.3	1.4	1.3	1.1	1.4	1.1	0.9	1.0	1.1	1.0	0.9	0.7
8.7 - 8.8	1.5	1.2	1.2	1.4	1.3	1.3	1.1	1.0	1.0	0.9	1.0	0.8
8.8 - 8.9	1.5	1.3	1.3	1.0	1.0	1.0	1.2	1.1	1.1	0.8	0.8	1.0
8.9 - 9.0	1.2	1.5	1.3	1.2	1.2	0.9	0.9	1.1	1.0	0.8	0.8	0.8
9.0 - 9.1	1.3	1.2	1.3	1.6	1.2	1.2	1.1	0.9	0.9	0.8	0.7	0.9
9.1 - 9.2	1.2	1.2	1.2	0.8	1.1	1.2	1.1	1.0	1.1	0.9	0.9	1.2
9.2 - 9.3	1.0	1.1	1.0	1.0	0.8	1.1	0.8	1.0	1.2	0.9	1.0	1.6
9.3 - 9.4	1.2	1.2	1.2	0.8	0.9	1.2	1.1	1.0	1.2	1.2	1.3	1.0
9.4 - 9.5	0.8	0.8	1.1	1.3	1.2	0.9	1.1	1.1	1.3	1.2	1.3	1.0
9.5 - 9.6	1.5	1.3	1.2	1.6	1.4	1.2	1.3	1.4	1.0	1.3	1.3	1.4
9.6 - 9.7	1.4	1.4	1.2	0.8	1.0	1.5	1.2	1.1	0.9	1.2	1.1	1.0
9.7 - 9.8	1.0	1.0	1.3	1.2	1.0	0.8	1.2	1.3	1.4	1.2	1.1	1.0
9.8 - 9.9	1.3	1.4	1.1	1.2	1.2	1.2	1.2	1.1	1.4	1.2	1.2	1.3
9.9 - 10.0	1.4	1.3	1.2	1.3	1.3	1.6	1.4	1.2	1.3	1.2	1.4	1.0
10.0 - 10.1	1.3	1.5	1.6	1.6	1.7	1.2	1.2	1.3	1.3	1.2	1.2	1.1
10.1 - 10.2	1.3	1.0	1.0	1.3	1.2	1.3	1.3	1.4	1.5	1.1	1.0	1.1
10.2 - 10.3	1.2	1.3	1.4	1.1	1.2	1.2	1.4	1.3	1.0	0.9	0.9	0.8
10.3 - 10.4	1.3	1.2	1.1	1.3	1.1	1.3	1.2	1.2	0.9	1.2	1.2	0.8
10.4 - 10.5	1.2	1.4	1.0	1.2	1.5	1.8	1.0	1.0	1.2	0.8	0.8	0.9
10.5 - 10.6	1.3	1.1	1.5	1.6	1.6	1.2	1.1	1.2	0.9	0.9	0.9	0.8
10.6 - 10.7	1.5	1.7	1.6	1.8	1.8	1.7	0.7	1.0	1.2	1.1	1.0	0.7
10.7 - 10.8	1.9	1.8	1.8	1.5	1.6	1.5	1.4	1.0	0.8	0.7	0.8	0.7
10.8 - 10.9	1.4	1.5	1.7	1.4	1.3	1.2	1.0	1.0	0.9	0.6	0.5	0.7
10.9 - 11.0	1.3	1.4	1.8	1.4	1.5	1.6	1.0	0.9	0.8	0.7	0.6	0.8
11.0 - 11.1	1.8	1.9	1.6	1.3	1.5	1.0	0.7	0.7	0.9	0.7	0.7	0.5
11.1 - 11.2	1.9	1.8	1.5	1.3	1.0	1.0	0.8	0.9	0.6	0.8	0.7	0.4
11.2 - 11.3	1.5	1.4	1.4	1.0	1.3	1.2	0.9	0.8	0.5	0.7	0.7	0.3
11.3 - 11.4	1.5	1.4	1.5	1.0	1.1	1.2	0.8	0.7	0.3	0.5	0.5	0.3
11.4 - 11.5	1.3	1.3	1.2	1.1	1.1	1.0	0.4	0.4	0.3	0.2	0.2	0.3
11.5 - 11.6	1.1	1.2	1.3	0.8	0.7	0.8	0.2	0.3	0.3	0.4	0.4	0.2
11.6 - 11.7	1.2	1.2	0.8	0.7	0.8	0.5	0.4	0.3	0.3	0.1	0.1	0.1
11.7 - 11.8	0.8	0.7	0.6	0.6	0.5	0.2	0.1	0.1	0.1	0.1	0.1	0.1
11.8 - 11.9	0.7	0.7	0.5	0.4	0.4	0.2	0.1	0.1	0.1	0.1	0.1	0.0
11.9 - 12.0	0.5	0.4	0.5	0.2	0.1	0.3	0.2	0.2	0.0	0.0	0.0	0.0
12.0 - 12.1	0.4	0.4	0.1	0.3	0.3	0.1	0.0	0.0	0.0	0.0	0.0	0.0
12.1 - 12.2	0.3	0.3	0.3	0.1	0.1	0.1	0.0	0.0	0.0	0.0	0.0	0.0
12.2 - 12.3	0.2	0.2	0.1	0.0	0.0	0.0	0.0	0.0	0.0	0.0	0.0	0.0
12.3 - 12.4	0.1	0.0	0.1	0.0	0.0	0.0	0.0	0.0	0.0	0.0	0.0	0.0
12.4 - 12.5	0.1	0.1	0.0	0.0	0.0	0.0	0.0	0.0	0.0	0.0	0.0	0.0
12.5 - 12.6	0.0	0.0	0.0	0.0	0.0	0.0	0.0	0.0	0.0	0.0	0.0	0.0
12.6 - 12.7	0.0	0.0	0.0	0.0	0.0	0.0	0.0	0.0	0.0	0.0	0.0	0.0
12.7 - 12.8	0.0	0.0	0.0	0.0	0.0	0.0	0.0	0.0	0.0	0.0	0.0	0.0
12.8 - 12.9	0.0	0.0	0.0	0.0	0.0	0.0	0.0	0.0	0.0	0.0	0.0	0.0
12.9 - 13.0	0.0	0.0	0.0	0.0	0.0	0.0	0.0	0.0	0.0	0.0	0.0	0.0
13.0 - 13.1	0.0	0.0	0.0	0.0	0.0	0.0	0.0	0.0	0.0	0.0	0.0	0.0
13.1 - 13.2	0.0	0.0	0.0	0.0	0.0	0.0	0.0	0.0	0.0	0.0	0.0	0.0
13.2 - 13.3	0.0	0.0	0.0	0.0	0.0	0.0	0.0	0.0	0.0	0.0	0.0	0.0
13.3 - 13.4	0.0	0.0	0.0	0.0	0.0	0.0	0.0	0.0	0.0	0.0	0.0	0.0
13.4 - 13.5	0.0	0.0	0.0	0.0	0.0	0.0	0.0	0.0	0.0	0.0	0.0	0.0
13.5 - 13.6	0.0	0.0	0.0	0.0	0.0	0.0	0.0	0.0	0.0	0.0	0.0	0.0

%：日数／3652日(H6～H15の10ヶ年)×100

表6.1.1-848　現況及び大橋川改修後の溶存酸素の濃度別頻度(%)【宍道湖西岸，3/3】

(%)

溶存酸素 (mg/L)	宍道湖西岸											
	H.P.-1.0m			H.P.-2.0m			H.P.-3.0m			H.P.-4.0m		
	現況	ﾊﾞｯｸｸﾞﾗｳﾝﾄﾞ後	大橋川改修後	現況	ﾊﾞｯｸｸﾞﾗｳﾝﾄﾞ後	大橋川改修後	現況	ﾊﾞｯｸｸﾞﾗｳﾝﾄﾞ後	大橋川改修後	現況	ﾊﾞｯｸｸﾞﾗｳﾝﾄﾞ後	大橋川改修後
13.6 - 13.7	0.0	0.0	0.0	0.0	0.0	0.0	0.0	0.0	0.0	0.0	0.0	0.0
13.7 - 13.8	0.0	0.0	0.0	0.0	0.0	0.0	0.0	0.0	0.0	0.0	0.0	0.0
13.8 - 13.9	0.0	0.0	0.0	0.0	0.0	0.0	0.0	0.0	0.0	0.0	0.0	0.0
13.9 - 14.0	0.0	0.0	0.0	0.0	0.0	0.0	0.0	0.0	0.0	0.0	0.0	0.0
14.0 - 14.1	0.0	0.0	0.0	0.0	0.0	0.0	0.0	0.0	0.0	0.0	0.0	0.0
14.1 - 14.2	0.0	0.0	0.0	0.0	0.0	0.0	0.0	0.0	0.0	0.0	0.0	0.0
14.2 - 14.3	0.0	0.0	0.0	0.0	0.0	0.0	0.0	0.0	0.0	0.0	0.0	0.0
14.3 - 14.4	0.0	0.0	0.0	0.0	0.0	0.0	0.0	0.0	0.0	0.0	0.0	0.0
14.4 - 14.5	0.0	0.0	0.0	0.0	0.0	0.0	0.0	0.0	0.0	0.0	0.0	0.0
14.5 - 14.6	0.0	0.0	0.0	0.0	0.0	0.0	0.0	0.0	0.0	0.0	0.0	0.0
14.6 - 14.7	0.0	0.0	0.0	0.0	0.0	0.0	0.0	0.0	0.0	0.0	0.0	0.0
14.7 - 14.8	0.0	0.0	0.0	0.0	0.0	0.0	0.0	0.0	0.0	0.0	0.0	0.0
14.8 - 14.9	0.0	0.0	0.0	0.0	0.0	0.0	0.0	0.0	0.0	0.0	0.0	0.0
14.9 - 15.0	0.0	0.0	0.0	0.0	0.0	0.0	0.0	0.0	0.0	0.0	0.0	0.0
15.0 - 15.1	0.0	0.0	0.0	0.0	0.0	0.0	0.0	0.0	0.0	0.0	0.0	0.0
15.1 - 15.2	0.0	0.0	0.0	0.0	0.0	0.0	0.0	0.0	0.0	0.0	0.0	0.0
15.2 - 15.3	0.0	0.0	0.0	0.0	0.0	0.0	0.0	0.0	0.0	0.0	0.0	0.0
15.3 - 15.4	0.0	0.0	0.0	0.0	0.0	0.0	0.0	0.0	0.0	0.0	0.0	0.0
15.4 - 15.5	0.0	0.0	0.0	0.0	0.0	0.0	0.0	0.0	0.0	0.0	0.0	0.0
15.5 - 15.6	0.0	0.0	0.0	0.0	0.0	0.0	0.0	0.0	0.0	0.0	0.0	0.0
15.6 - 15.7	0.0	0.0	0.0	0.0	0.0	0.0	0.0	0.0	0.0	0.0	0.0	0.0
15.7 - 15.8	0.0	0.0	0.0	0.0	0.0	0.0	0.0	0.0	0.0	0.0	0.0	0.0
15.8 - 15.9	0.0	0.0	0.0	0.0	0.0	0.0	0.0	0.0	0.0	0.0	0.0	0.0
15.9 - 16.0	0.0	0.0	0.0	0.0	0.0	0.0	0.0	0.0	0.0	0.0	0.0	0.0
16.0 - 16.1	0.0	0.0	0.0	0.0	0.0	0.0	0.0	0.0	0.0	0.0	0.0	0.0
16.1 - 16.2	0.0	0.0	0.0	0.0	0.0	0.0	0.0	0.0	0.0	0.0	0.0	0.0
16.2 - 16.3	0.0	0.0	0.0	0.0	0.0	0.0	0.0	0.0	0.0	0.0	0.0	0.0
16.3 - 16.4	0.0	0.0	0.0	0.0	0.0	0.0	0.0	0.0	0.0	0.0	0.0	0.0
16.4 - 16.5	0.0	0.0	0.0	0.0	0.0	0.0	0.0	0.0	0.0	0.0	0.0	0.0
16.5 - 16.6	0.0	0.0	0.0	0.0	0.0	0.0	0.0	0.0	0.0	0.0	0.0	0.0
16.6 - 16.7	0.0	0.0	0.0	0.0	0.0	0.0	0.0	0.0	0.0	0.0	0.0	0.0
16.7 - 16.8	0.0	0.0	0.0	0.0	0.0	0.0	0.0	0.0	0.0	0.0	0.0	0.0
16.8 - 16.9	0.0	0.0	0.0	0.0	0.0	0.0	0.0	0.0	0.0	0.0	0.0	0.0
16.9 - 17.0	0.0	0.0	0.0	0.0	0.0	0.0	0.0	0.0	0.0	0.0	0.0	0.0
17.0 - 17.1	0.0	0.0	0.0	0.0	0.0	0.0	0.0	0.0	0.0	0.0	0.0	0.0
17.1 - 17.2	0.0	0.0	0.0	0.0	0.0	0.0	0.0	0.0	0.0	0.0	0.0	0.0
17.2 - 17.3	0.0	0.0	0.0	0.0	0.0	0.0	0.0	0.0	0.0	0.0	0.0	0.0
17.3 - 17.4	0.0	0.0	0.0	0.0	0.0	0.0	0.0	0.0	0.0	0.0	0.0	0.0
17.4 - 17.5	0.0	0.0	0.0	0.0	0.0	0.0	0.0	0.0	0.0	0.0	0.0	0.0
17.5 - 17.6	0.0	0.0	0.0	0.0	0.0	0.0	0.0	0.0	0.0	0.0	0.0	0.0
17.6 - 17.7	0.0	0.0	0.0	0.0	0.0	0.0	0.0	0.0	0.0	0.0	0.0	0.0
17.7 - 17.8	0.0	0.0	0.0	0.0	0.0	0.0	0.0	0.0	0.0	0.0	0.0	0.0
17.8 - 17.9	0.0	0.0	0.0	0.0	0.0	0.0	0.0	0.0	0.0	0.0	0.0	0.0
17.9 - 18.0	0.0	0.0	0.0	0.0	0.0	0.0	0.0	0.0	0.0	0.0	0.0	0.0
18.0 - 18.1	0.0	0.0	0.0	0.0	0.0	0.0	0.0	0.0	0.0	0.0	0.0	0.0
18.1 - 18.2	0.0	0.0	0.0	0.0	0.0	0.0	0.0	0.0	0.0	0.0	0.0	0.0
18.2 - 18.3	0.0	0.0	0.0	0.0	0.0	0.0	0.0	0.0	0.0	0.0	0.0	0.0
18.3 - 18.4	0.0	0.0	0.0	0.0	0.0	0.0	0.0	0.0	0.0	0.0	0.0	0.0
18.4 - 18.5	0.0	0.0	0.0	0.0	0.0	0.0	0.0	0.0	0.0	0.0	0.0	0.0
18.5 - 18.6	0.0	0.0	0.0	0.0	0.0	0.0	0.0	0.0	0.0	0.0	0.0	0.0
18.6 - 18.7	0.0	0.0	0.0	0.0	0.0	0.0	0.0	0.0	0.0	0.0	0.0	0.0
18.7 - 18.8	0.0	0.0	0.0	0.0	0.0	0.0	0.0	0.0	0.0	0.0	0.0	0.0
18.8 - 18.9	0.0	0.0	0.0	0.0	0.0	0.0	0.0	0.0	0.0	0.0	0.0	0.0
18.9 - 19.0	0.0	0.0	0.0	0.0	0.0	0.0	0.0	0.0	0.0	0.0	0.0	0.0
19.0 - 19.1	0.0	0.0	0.0	0.0	0.0	0.0	0.0	0.0	0.0	0.0	0.0	0.0
19.1 - 19.2	0.0	0.0	0.0	0.0	0.0	0.0	0.0	0.0	0.0	0.0	0.0	0.0
19.2 - 19.3	0.0	0.0	0.0	0.0	0.0	0.0	0.0	0.0	0.0	0.0	0.0	0.0
19.3 - 19.4	0.0	0.0	0.0	0.0	0.0	0.0	0.0	0.0	0.0	0.0	0.0	0.0
19.4 - 19.5	0.0	0.0	0.0	0.0	0.0	0.0	0.0	0.0	0.0	0.0	0.0	0.0
19.5 - 19.6	0.0	0.0	0.0	0.0	0.0	0.0	0.0	0.0	0.0	0.0	0.0	0.0
19.6 - 19.7	0.0	0.0	0.0	0.0	0.0	0.0	0.0	0.0	0.0	0.0	0.0	0.0
19.7 - 19.8	0.0	0.0	0.0	0.0	0.0	0.0	0.0	0.0	0.0	0.0	0.0	0.0
19.8 - 19.9	0.0	0.0	0.0	0.0	0.0	0.0	0.0	0.0	0.0	0.0	0.0	0.0
19.9 - 20.0	0.0	0.0	0.0	0.0	0.0	0.0	0.0	0.0	0.0	0.0	0.0	0.0
20.0 -	0.0	0.0	0.0	0.0	0.0	0.0	0.0	0.0	0.0	0.0	0.0	0.0

%：日数／3652日(H6～H15の10ヶ年)×100

表6.1.1-849　現況及び大橋川改修後の溶存酸素の濃度別頻度(%)【宍道湖北岸，1/3】

(%)

溶存酸素 (mg/L)	宍道湖北岸											
	H.P.-1.0m			H.P.-2.0m			H.P.-3.0m			H.P.-4.0m		
	現況	ﾊﾞｯｸｸﾞﾗｳﾝﾄﾞ後	大橋川改修後	現況	ﾊﾞｯｸｸﾞﾗｳﾝﾄﾞ後	大橋川改修後	現況	ﾊﾞｯｸｸﾞﾗｳﾝﾄﾞ後	大橋川改修後	現況	ﾊﾞｯｸｸﾞﾗｳﾝﾄﾞ後	大橋川改修後
0.0 - 0.1	0.0	0.0	0.0	0.0	0.0	0.0	0.0	0.0	0.0	0.0	0.0	0.0
0.1 - 0.2	0.0	0.0	0.0	0.0	0.0	0.0	0.0	0.0	0.0	0.0	0.0	0.0
0.2 - 0.3	0.0	0.0	0.0	0.0	0.0	0.0	0.0	0.0	0.0	0.0	0.0	0.0
0.3 - 0.4	0.0	0.0	0.0	0.0	0.0	0.0	0.0	0.0	0.0	0.0	0.0	0.0
0.4 - 0.5	0.0	0.0	0.0	0.0	0.0	0.0	0.0	0.0	0.0	0.0	0.0	0.0
0.5 - 0.6	0.0	0.0	0.0	0.0	0.0	0.0	0.0	0.0	0.0	0.0	0.0	0.0
0.6 - 0.7	0.0	0.0	0.0	0.0	0.0	0.0	0.0	0.0	0.0	0.0	0.0	0.0
0.7 - 0.8	0.0	0.0	0.0	0.0	0.0	0.0	0.0	0.0	0.0	0.0	0.0	0.0
0.8 - 0.9	0.0	0.0	0.0	0.0	0.0	0.0	0.0	0.0	0.0	0.0	0.0	0.0
0.9 - 1.0	0.0	0.0	0.0	0.0	0.0	0.0	0.0	0.0	0.0	0.0	0.0	0.0
1.0 - 1.1	0.0	0.0	0.0	0.0	0.0	0.0	0.0	0.0	0.0	0.0	0.0	0.0
1.1 - 1.2	0.0	0.0	0.0	0.0	0.0	0.0	0.0	0.0	0.0	0.0	0.0	0.0
1.2 - 1.3	0.0	0.0	0.0	0.0	0.0	0.0	0.0	0.0	0.0	0.0	0.0	0.1
1.3 - 1.4	0.0	0.0	0.0	0.0	0.0	0.0	0.0	0.0	0.0	0.1	0.1	0.1
1.4 - 1.5	0.0	0.0	0.0	0.0	0.0	0.0	0.0	0.0	0.0	0.2	0.2	0.2
1.5 - 1.6	0.0	0.0	0.0	0.0	0.0	0.0	0.0	0.0	0.0	0.3	0.4	0.2
1.6 - 1.7	0.0	0.0	0.0	0.0	0.0	0.0	0.0	0.0	0.0	0.4	0.4	0.4
1.7 - 1.8	0.0	0.0	0.0	0.0	0.0	0.0	0.0	0.0	0.1	0.8	0.8	0.7
1.8 - 1.9	0.0	0.0	0.0	0.0	0.0	0.0	0.0	0.0	0.0	0.7	0.7	1.5
1.9 - 2.0	0.0	0.0	0.0	0.0	0.0	0.0	0.1	0.0	0.1	1.2	1.1	1.3
2.0 - 2.1	0.0	0.0	0.0	0.0	0.0	0.0	0.0	0.1	0.0	1.0	1.0	1.4
2.1 - 2.2	0.0	0.0	0.0	0.0	0.0	0.0	0.1	0.1	0.0	1.6	1.5	1.4
2.2 - 2.3	0.0	0.0	0.0	0.0	0.0	0.0	0.1	0.1	0.1	1.6	1.6	1.5
2.3 - 2.4	0.0	0.0	0.0	0.0	0.0	0.0	0.1	0.1	0.1	1.9	1.7	1.9
2.4 - 2.5	0.0	0.0	0.0	0.0	0.0	0.0	0.1	0.1	0.1	1.7	1.9	1.8
2.5 - 2.6	0.0	0.0	0.0	0.0	0.0	0.0	0.1	0.2	0.1	1.9	1.8	1.8
2.6 - 2.7	0.0	0.0	0.0	0.0	0.0	0.0	0.1	0.1	0.1	1.5	1.5	1.5
2.7 - 2.8	0.0	0.0	0.0	0.0	0.0	0.0	0.2	0.2	0.2	2.0	2.2	2.5
2.8 - 2.9	0.0	0.0	0.0	0.0	0.0	0.0	0.1	0.2	0.4	1.9	1.5	2.2
2.9 - 3.0	0.0	0.0	0.0	0.0	0.0	0.0	0.3	0.3	0.2	1.8	2.1	1.8
3.0 - 3.1	0.0	0.0	0.0	0.0	0.0	0.0	0.5	0.5	0.3	1.9	1.9	1.7
3.1 - 3.2	0.0	0.0	0.0	0.0	0.0	0.0	0.4	0.4	0.4	1.6	1.5	2.0
3.2 - 3.3	0.0	0.0	0.0	0.0	0.0	0.0	0.6	0.6	0.4	1.5	1.7	1.5
3.3 - 3.4	0.0	0.0	0.0	0.0	0.0	0.0	0.7	0.5	0.6	1.5	1.7	1.6
3.4 - 3.5	0.0	0.0	0.0	0.0	0.0	0.0	0.4	0.7	0.9	1.4	1.5	1.6
3.5 - 3.6	0.0	0.0	0.0	0.0	0.0	0.0	0.7	0.6	0.7	1.5	1.5	1.5
3.6 - 3.7	0.0	0.0	0.0	0.0	0.0	0.0	0.6	0.5	0.9	1.2	1.5	1.4
3.7 - 3.8	0.0	0.0	0.0	0.0	0.0	0.0	0.7	0.8	0.6	1.2	1.2	1.0
3.8 - 3.9	0.0	0.1	0.1	0.0	0.0	0.0	0.9	1.1	0.9	1.2	0.9	0.9
3.9 - 4.0	0.1	0.0	0.0	0.0	0.0	0.0	0.9	0.9	1.1	1.2	1.2	1.0
4.0 - 4.1	0.0	0.0	0.0	0.0	0.0	0.0	0.9	1.0	1.5	0.8	0.8	1.1
4.1 - 4.2	0.0	0.0	0.1	0.0	0.0	0.0	1.3	1.1	1.0	0.9	0.7	1.1
4.2 - 4.3	0.0	0.1	0.0	0.0	0.0	0.0	1.1	1.3	1.4	0.9	1.1	0.9
4.3 - 4.4	0.1	0.0	0.1	0.0	0.0	0.0	1.4	1.3	1.0	1.0	0.9	0.9
4.4 - 4.5	0.0	0.0	0.0	0.0	0.0	0.0	1.3	1.3	1.3	1.0	1.1	1.0
4.5 - 4.6	0.1	0.1	0.1	0.0	0.0	0.0	1.4	1.4	1.4	1.0	0.9	0.6
4.6 - 4.7	0.2	0.1	0.2	0.1	0.0	0.1	1.3	1.2	1.2	0.7	0.8	0.9
4.7 - 4.8	0.2	0.2	0.4	0.1	0.1	0.1	1.3	1.0	1.5	0.9	0.8	0.7
4.8 - 4.9	0.4	0.3	0.1	0.1	0.1	0.2	1.1	1.2	1.3	0.6	0.6	0.8
4.9 - 5.0	0.2	0.2	0.2	0.1	0.1	0.1	1.2	1.3	1.2	0.7	0.7	0.8
5.0 - 5.1	0.5	0.4	0.4	0.1	0.1	0.2	1.4	1.3	1.3	1.0	1.0	1.0
5.1 - 5.2	0.5	0.5	0.4	0.2	0.2	0.1	1.4	1.5	1.4	0.8	0.8	0.6
5.2 - 5.3	0.5	0.5	0.7	0.2	0.2	0.2	1.8	1.7	1.9	0.7	0.9	0.7
5.3 - 5.4	0.7	0.8	0.5	0.3	0.3	0.5	1.7	1.7	1.3	0.8	0.8	0.6
5.4 - 5.5	0.6	0.7	0.9	0.3	0.3	0.4	1.4	1.6	1.5	0.9	0.6	0.6
5.5 - 5.6	0.8	0.7	0.7	0.5	0.5	0.5	1.4	1.4	1.3	0.8	0.8	0.5
5.6 - 5.7	1.1	1.0	1.0	0.4	0.5	0.6	1.4	1.3	1.5	0.8	1.0	0.8
5.7 - 5.8	1.0	1.0	1.2	0.5	0.5	1.0	1.2	1.3	1.3	1.0	0.7	1.0
5.8 - 5.9	1.1	1.1	1.0	1.2	1.1	0.8	1.3	1.2	1.2	0.7	0.6	0.6
5.9 - 6.0	1.0	1.1	1.0	1.0	0.9	0.9	1.5	1.5	1.5	1.0	0.9	0.8
6.0 - 6.1	1.2	1.3	1.3	0.9	0.9	1.1	1.5	1.5	1.5	0.7	0.8	0.9
6.1 - 6.2	1.6	1.5	1.3	1.1	1.0	1.1	1.2	1.5	1.3	0.7	0.9	0.8
6.2 - 6.3	1.0	1.2	1.4	1.1	1.3	1.2	1.3	1.0	1.5	0.8	0.8	0.5
6.3 - 6.4	1.2	1.2	1.2	1.3	1.2	1.3	1.5	1.5	1.7	0.5	0.5	0.7
6.4 - 6.5	1.6	1.4	1.3	1.4	1.5	1.6	1.6	1.5	1.1	0.5	0.5	0.7
6.5 - 6.6	1.6	1.8	1.6	1.7	1.7	1.3	1.3	1.2	1.5	0.7	0.7	0.7
6.6 - 6.7	1.6	1.4	1.8	1.3	1.4	1.5	1.0	1.4	1.2	0.6	0.6	0.7
6.7 - 6.8	1.5	1.9	1.9	1.6	1.4	1.5	1.3	1.3	1.4	0.7	0.6	0.7

%：日数／3652日(H6～H15の10ヶ年)×100

表6.1.1-850　現況及び大橋川改修後の溶存酸素の濃度別頻度(%)【宍道湖北岸，2/3】

(%)

溶存酸素 (mg/L)	宍道湖北岸											
	H.P.-1.0m			H.P.-2.0m			H.P.-3.0m			H.P.-4.0m		
	現況	ﾊﾞｯｸｸﾞﾗｳﾝﾄﾞ後	大橋川改修後	現況	ﾊﾞｯｸｸﾞﾗｳﾝﾄﾞ後	大橋川改修後	現況	ﾊﾞｯｸｸﾞﾗｳﾝﾄﾞ後	大橋川改修後	現況	ﾊﾞｯｸｸﾞﾗｳﾝﾄﾞ後	大橋川改修後
6.8 - 6.9	1.9	1.8	2.2	1.7	1.7	2.3	1.0	1.1	1.5	0.6	0.7	0.5
6.9 - 7.0	2.5	2.0	2.0	1.8	1.8	2.0	1.1	1.2	1.1	0.8	0.8	0.7
7.0 - 7.1	1.7	1.9	2.1	2.1	2.0	2.2	1.2	1.5	1.1	0.5	0.5	0.9
7.1 - 7.2	2.1	2.2	2.1	2.1	2.4	2.2	1.3	1.1	1.1	0.7	0.8	0.8
7.2 - 7.3	1.8	2.0	1.9	2.8	2.6	2.6	1.3	1.5	1.1	0.7	0.7	0.8
7.3 - 7.4	2.1	1.8	2.2	2.2	2.5	2.4	1.0	0.8	1.0	0.7	0.8	0.4
7.4 - 7.5	2.2	2.5	2.3	2.3	2.4	2.3	1.1	1.2	1.1	0.9	0.7	0.9
7.5 - 7.6	1.8	1.8	1.8	2.7	2.6	2.4	1.1	0.8	0.8	0.8	0.9	1.0
7.6 - 7.7	1.8	2.1	1.8	2.0	2.0	2.2	0.9	1.2	1.0	0.8	0.9	0.8
7.7 - 7.8	1.7	1.6	1.9	2.2	2.3	2.0	1.0	0.8	1.2	0.7	0.7	0.5
7.8 - 7.9	1.9	2.0	1.6	2.2	2.2	2.4	1.0	0.9	1.0	0.6	0.5	0.6
7.9 - 8.0	1.9	1.7	2.2	1.8	1.5	1.8	0.8	1.0	0.9	0.7	0.8	0.8
8.0 - 8.1	1.8	1.8	2.1	1.9	2.2	2.0	1.3	1.2	1.0	1.0	1.0	0.9
8.1 - 8.2	2.2	2.1	1.4	1.8	1.5	1.6	0.9	1.0	1.0	0.6	0.8	0.5
8.2 - 8.3	1.3	1.5	1.5	1.6	1.6	1.7	0.9	1.0	1.0	0.9	0.6	0.7
8.3 - 8.4	1.8	1.4	1.5	1.8	1.9	1.6	0.8	0.7	1.1	0.7	0.6	0.7
8.4 - 8.5	1.2	1.4	1.3	1.6	1.6	1.3	1.1	1.0	1.0	0.7	1.0	0.7
8.5 - 8.6	1.5	1.4	1.5	1.4	1.5	1.8	0.9	1.0	1.0	1.0	0.8	0.8
8.6 - 8.7	1.2	1.3	1.3	1.3	1.3	1.3	0.8	0.8	0.7	1.0	0.9	0.9
8.7 - 8.8	1.5	1.4	1.4	1.3	1.4	0.9	1.0	0.8	1.2	0.7	0.8	0.7
8.8 - 8.9	1.1	1.2	1.3	1.2	1.0	1.2	1.2	1.2	0.8	0.9	0.8	1.0
8.9 - 9.0	1.1	1.0	1.3	1.4	1.3	1.1	1.0	1.0	1.2	0.8	0.7	0.9
9.0 - 9.1	1.2	1.2	1.1	1.0	1.0	1.2	1.0	1.1	1.1	0.9	0.8	0.8
9.1 - 9.2	1.2	1.1	1.3	1.3	1.3	1.2	1.0	1.0	0.9	0.8	0.9	0.9
9.2 - 9.3	1.0	1.2	1.2	1.0	1.2	1.5	0.9	1.0	0.9	0.8	0.8	0.9
9.3 - 9.4	1.3	1.2	1.2	1.2	1.1	1.2	1.0	1.0	1.4	0.9	0.9	0.9
9.4 - 9.5	1.3	1.2	1.0	1.2	1.1	0.9	1.1	1.0	1.1	0.7	1.0	1.0
9.5 - 9.6	1.0	1.1	1.2	1.0	1.0	1.1	1.0	0.9	1.1	1.0	0.9	1.2
9.6 - 9.7	1.2	1.1	1.1	0.8	1.1	0.9	1.3	1.4	0.9	1.1	1.2	1.1
9.7 - 9.8	1.0	1.0	1.2	1.1	1.0	1.1	1.2	1.0	1.2	1.1	1.2	1.2
9.8 - 9.9	0.8	0.8	1.2	1.2	1.1	1.3	0.9	1.2	1.0	1.0	0.8	1.0
9.9 - 10.0	1.1	1.0	1.0	1.1	1.4	1.2	1.3	1.2	1.2	1.1	1.1	1.1
10.0 - 10.1	1.1	1.3	1.4	1.1	0.8	1.4	0.9	0.8	1.0	1.1	1.2	1.3
10.1 - 10.2	1.5	1.3	1.6	1.2	1.4	1.1	1.2	1.2	1.4	0.9	0.9	1.1
10.2 - 10.3	1.4	1.5	1.4	1.3	1.2	1.5	1.2	1.4	1.3	1.5	1.3	1.0
10.3 - 10.4	1.3	1.3	1.1	1.2	1.0	1.4	1.1	0.9	1.2	1.2	1.3	1.3
10.4 - 10.5	1.2	1.1	1.5	1.6	1.6	1.1	0.9	0.9	0.8	1.0	1.0	0.9
10.5 - 10.6	1.4	1.6	1.3	1.5	1.4	1.4	1.2	1.2	1.3	0.9	0.9	1.0
10.6 - 10.7	1.5	1.3	1.5	1.0	1.3	1.4	1.1	1.2	1.2	1.4	1.2	1.4
10.7 - 10.8	1.3	1.3	1.6	1.2	1.2	1.6	1.6	1.5	1.2	1.1	1.2	1.0
10.8 - 10.9	1.5	1.5	1.1	1.5	1.3	1.3	0.9	1.0	0.9	1.4	1.3	1.0
10.9 - 11.0	1.3	1.3	1.5	1.4	1.5	1.1	1.2	1.3	1.4	1.0	1.0	0.7
11.0 - 11.1	1.5	1.6	1.4	1.1	1.2	1.2	1.3	1.3	1.2	0.9	0.9	0.6
11.1 - 11.2	1.3	1.2	1.8	1.5	1.4	1.6	1.1	1.0	1.2	0.6	0.7	0.8
11.2 - 11.3	1.8	1.9	1.3	1.6	1.5	1.9	1.0	1.2	1.2	0.8	0.8	0.7
11.3 - 11.4	1.6	1.6	1.8	1.9	1.8	2.0	1.1	1.1	0.8	0.6	0.6	0.7
11.4 - 11.5	1.8	1.7	1.2	1.5	1.8	1.9	0.8	0.8	0.5	0.6	0.6	0.3
11.5 - 11.6	1.4	1.5	1.4	2.2	2.0	1.7	0.7	0.7	0.7	0.7	0.5	0.2
11.6 - 11.7	1.3	1.2	1.3	2.0	2.1	1.9	0.7	0.8	0.6	0.4	0.4	0.2
11.7 - 11.8	1.1	1.2	1.1	1.7	1.7	1.5	0.7	0.6	0.4	0.2	0.2	0.2
11.8 - 11.9	1.3	1.2	0.8	1.8	1.7	1.4	0.5	0.5	0.4	0.2	0.2	0.2
11.9 - 12.0	1.0	1.0	0.6	1.3	1.3	0.8	0.2	0.3	0.3	0.1	0.1	0.2
12.0 - 12.1	0.8	0.7	0.7	1.0	0.9	0.7	0.4	0.3	0.2	0.2	0.2	0.2
12.1 - 12.2	0.7	0.7	0.4	0.8	0.7	0.5	0.4	0.3	0.2	0.1	0.1	0.1
12.2 - 12.3	0.4	0.5	0.5	0.7	0.6	0.2	0.2	0.2	0.2	0.0	0.1	0.0
12.3 - 12.4	0.4	0.2	0.3	0.2	0.2	0.1	0.2	0.2	0.0	0.0	0.0	0.0
12.4 - 12.5	0.1	0.2	0.2	0.1	0.1	0.1	0.0	0.1	0.0	0.0	0.0	0.0
12.5 - 12.6	0.2	0.2	0.1	0.1	0.1	0.1	0.1	0.1	0.1	0.0	0.0	0.0
12.6 - 12.7	0.1	0.1	0.1	0.1	0.1	0.0	0.1	0.1	0.1	0.0	0.0	0.0
12.7 - 12.8	0.1	0.0	0.1	0.1	0.0	0.0	0.0	0.0	0.0	0.0	0.0	0.0
12.8 - 12.9	0.1	0.1	0.1	0.0	0.0	0.0	0.0	0.0	0.0	0.0	0.0	0.0
12.9 - 13.0	0.1	0.1	0.1	0.0	0.0	0.0	0.0	0.0	0.0	0.0	0.0	0.0
13.0 - 13.1	0.1	0.1	0.0	0.0	0.0	0.0	0.0	0.0	0.0	0.0	0.0	0.0
13.1 - 13.2	0.0	0.0	0.0	0.0	0.0	0.0	0.0	0.0	0.0	0.0	0.0	0.0
13.2 - 13.3	0.0	0.0	0.0	0.0	0.0	0.0	0.0	0.0	0.0	0.0	0.0	0.0
13.3 - 13.4	0.0	0.0	0.0	0.0	0.0	0.0	0.0	0.0	0.0	0.0	0.0	0.0
13.4 - 13.5	0.0	0.0	0.0	0.0	0.0	0.0	0.0	0.0	0.0	0.0	0.0	0.0
13.5 - 13.6	0.0	0.0	0.0	0.0	0.0	0.0	0.0	0.0	0.0	0.0	0.0	0.0

%：日数／3652日(H6～H15の10ヶ年)×100

表6.1.1-851　現況及び大橋川改修後の溶存酸素の濃度別頻度(%)【宍道湖北岸，3/3】

(%)

溶存酸素 (mg/L)	宍道湖北岸											
	H.P.-1.0m			H.P.-2.0m			H.P.-3.0m			H.P.-4.0m		
	現況	ﾊﾞｯｸｸﾞﾗｳﾝﾄﾞ後	大橋川改修後	現況	ﾊﾞｯｸｸﾞﾗｳﾝﾄﾞ後	大橋川改修後	現況	ﾊﾞｯｸｸﾞﾗｳﾝﾄﾞ後	大橋川改修後	現況	ﾊﾞｯｸｸﾞﾗｳﾝﾄﾞ後	大橋川改修後
13.6 - 13.7	0.0	0.0	0.0	0.0	0.0	0.0	0.0	0.0	0.0	0.0	0.0	0.0
13.7 - 13.8	0.0	0.0	0.0	0.0	0.0	0.0	0.0	0.0	0.0	0.0	0.0	0.0
13.8 - 13.9	0.0	0.0	0.0	0.0	0.0	0.0	0.0	0.0	0.0	0.0	0.0	0.0
13.9 - 14.0	0.0	0.0	0.0	0.0	0.0	0.0	0.0	0.0	0.0	0.0	0.0	0.0
14.0 - 14.1	0.0	0.0	0.0	0.0	0.0	0.0	0.0	0.0	0.0	0.0	0.0	0.0
14.1 - 14.2	0.0	0.0	0.0	0.0	0.0	0.0	0.0	0.0	0.0	0.0	0.0	0.0
14.2 - 14.3	0.0	0.0	0.0	0.0	0.0	0.0	0.0	0.0	0.0	0.0	0.0	0.0
14.3 - 14.4	0.0	0.0	0.0	0.0	0.0	0.0	0.0	0.0	0.0	0.0	0.0	0.0
14.4 - 14.5	0.0	0.0	0.0	0.0	0.0	0.0	0.0	0.0	0.0	0.0	0.0	0.0
14.5 - 14.6	0.0	0.0	0.0	0.0	0.0	0.0	0.0	0.0	0.0	0.0	0.0	0.0
14.6 - 14.7	0.0	0.0	0.0	0.0	0.0	0.0	0.0	0.0	0.0	0.0	0.0	0.0
14.7 - 14.8	0.0	0.0	0.0	0.0	0.0	0.0	0.0	0.0	0.0	0.0	0.0	0.0
14.8 - 14.9	0.0	0.0	0.0	0.0	0.0	0.0	0.0	0.0	0.0	0.0	0.0	0.0
14.9 - 15.0	0.0	0.0	0.0	0.0	0.0	0.0	0.0	0.0	0.0	0.0	0.0	0.0
15.0 - 15.1	0.0	0.0	0.0	0.0	0.0	0.0	0.0	0.0	0.0	0.0	0.0	0.0
15.1 - 15.2	0.0	0.0	0.0	0.0	0.0	0.0	0.0	0.0	0.0	0.0	0.0	0.0
15.2 - 15.3	0.0	0.0	0.0	0.0	0.0	0.0	0.0	0.0	0.0	0.0	0.0	0.0
15.3 - 15.4	0.0	0.0	0.0	0.0	0.0	0.0	0.0	0.0	0.0	0.0	0.0	0.0
15.4 - 15.5	0.0	0.0	0.0	0.0	0.0	0.0	0.0	0.0	0.0	0.0	0.0	0.0
15.5 - 15.6	0.0	0.0	0.0	0.0	0.0	0.0	0.0	0.0	0.0	0.0	0.0	0.0
15.6 - 15.7	0.0	0.0	0.0	0.0	0.0	0.0	0.0	0.0	0.0	0.0	0.0	0.0
15.7 - 15.8	0.0	0.0	0.0	0.0	0.0	0.0	0.0	0.0	0.0	0.0	0.0	0.0
15.8 - 15.9	0.0	0.0	0.0	0.0	0.0	0.0	0.0	0.0	0.0	0.0	0.0	0.0
15.9 - 16.0	0.0	0.0	0.0	0.0	0.0	0.0	0.0	0.0	0.0	0.0	0.0	0.0
16.0 - 16.1	0.0	0.0	0.0	0.0	0.0	0.0	0.0	0.0	0.0	0.0	0.0	0.0
16.1 - 16.2	0.0	0.0	0.0	0.0	0.0	0.0	0.0	0.0	0.0	0.0	0.0	0.0
16.2 - 16.3	0.0	0.0	0.0	0.0	0.0	0.0	0.0	0.0	0.0	0.0	0.0	0.0
16.3 - 16.4	0.0	0.0	0.0	0.0	0.0	0.0	0.0	0.0	0.0	0.0	0.0	0.0
16.4 - 16.5	0.0	0.0	0.0	0.0	0.0	0.0	0.0	0.0	0.0	0.0	0.0	0.0
16.5 - 16.6	0.0	0.0	0.0	0.0	0.0	0.0	0.0	0.0	0.0	0.0	0.0	0.0
16.6 - 16.7	0.0	0.0	0.0	0.0	0.0	0.0	0.0	0.0	0.0	0.0	0.0	0.0
16.7 - 16.8	0.0	0.0	0.0	0.0	0.0	0.0	0.0	0.0	0.0	0.0	0.0	0.0
16.8 - 16.9	0.0	0.0	0.0	0.0	0.0	0.0	0.0	0.0	0.0	0.0	0.0	0.0
16.9 - 17.0	0.0	0.0	0.0	0.0	0.0	0.0	0.0	0.0	0.0	0.0	0.0	0.0
17.0 - 17.1	0.0	0.0	0.0	0.0	0.0	0.0	0.0	0.0	0.0	0.0	0.0	0.0
17.1 - 17.2	0.0	0.0	0.0	0.0	0.0	0.0	0.0	0.0	0.0	0.0	0.0	0.0
17.2 - 17.3	0.0	0.0	0.0	0.0	0.0	0.0	0.0	0.0	0.0	0.0	0.0	0.0
17.3 - 17.4	0.0	0.0	0.0	0.0	0.0	0.0	0.0	0.0	0.0	0.0	0.0	0.0
17.4 - 17.5	0.0	0.0	0.0	0.0	0.0	0.0	0.0	0.0	0.0	0.0	0.0	0.0
17.5 - 17.6	0.0	0.0	0.0	0.0	0.0	0.0	0.0	0.0	0.0	0.0	0.0	0.0
17.6 - 17.7	0.0	0.0	0.0	0.0	0.0	0.0	0.0	0.0	0.0	0.0	0.0	0.0
17.7 - 17.8	0.0	0.0	0.0	0.0	0.0	0.0	0.0	0.0	0.0	0.0	0.0	0.0
17.8 - 17.9	0.0	0.0	0.0	0.0	0.0	0.0	0.0	0.0	0.0	0.0	0.0	0.0
17.9 - 18.0	0.0	0.0	0.0	0.0	0.0	0.0	0.0	0.0	0.0	0.0	0.0	0.0
18.0 - 18.1	0.0	0.0	0.0	0.0	0.0	0.0	0.0	0.0	0.0	0.0	0.0	0.0
18.1 - 18.2	0.0	0.0	0.0	0.0	0.0	0.0	0.0	0.0	0.0	0.0	0.0	0.0
18.2 - 18.3	0.0	0.0	0.0	0.0	0.0	0.0	0.0	0.0	0.0	0.0	0.0	0.0
18.3 - 18.4	0.0	0.0	0.0	0.0	0.0	0.0	0.0	0.0	0.0	0.0	0.0	0.0
18.4 - 18.5	0.0	0.0	0.0	0.0	0.0	0.0	0.0	0.0	0.0	0.0	0.0	0.0
18.5 - 18.6	0.0	0.0	0.0	0.0	0.0	0.0	0.0	0.0	0.0	0.0	0.0	0.0
18.6 - 18.7	0.0	0.0	0.0	0.0	0.0	0.0	0.0	0.0	0.0	0.0	0.0	0.0
18.7 - 18.8	0.0	0.0	0.0	0.0	0.0	0.0	0.0	0.0	0.0	0.0	0.0	0.0
18.8 - 18.9	0.0	0.0	0.0	0.0	0.0	0.0	0.0	0.0	0.0	0.0	0.0	0.0
18.9 - 19.0	0.0	0.0	0.0	0.0	0.0	0.0	0.0	0.0	0.0	0.0	0.0	0.0
19.0 - 19.1	0.0	0.0	0.0	0.0	0.0	0.0	0.0	0.0	0.0	0.0	0.0	0.0
19.1 - 19.2	0.0	0.0	0.0	0.0	0.0	0.0	0.0	0.0	0.0	0.0	0.0	0.0
19.2 - 19.3	0.0	0.0	0.0	0.0	0.0	0.0	0.0	0.0	0.0	0.0	0.0	0.0
19.3 - 19.4	0.0	0.0	0.0	0.0	0.0	0.0	0.0	0.0	0.0	0.0	0.0	0.0
19.4 - 19.5	0.0	0.0	0.0	0.0	0.0	0.0	0.0	0.0	0.0	0.0	0.0	0.0
19.5 - 19.6	0.0	0.0	0.0	0.0	0.0	0.0	0.0	0.0	0.0	0.0	0.0	0.0
19.6 - 19.7	0.0	0.0	0.0	0.0	0.0	0.0	0.0	0.0	0.0	0.0	0.0	0.0
19.7 - 19.8	0.0	0.0	0.0	0.0	0.0	0.0	0.0	0.0	0.0	0.0	0.0	0.0
19.8 - 19.9	0.0	0.0	0.0	0.0	0.0	0.0	0.0	0.0	0.0	0.0	0.0	0.0
19.9 - 20.0	0.0	0.0	0.0	0.0	0.0	0.0	0.0	0.0	0.0	0.0	0.0	0.0
20.0 -	0.0	0.0	0.0	0.0	0.0	0.0	0.0	0.0	0.0	0.0	0.0	0.0

%：日数／3652日(H6～H15の10ヶ年)×100

表6.1.1-852　現況及び大橋川改修後の溶存酸素の濃度別頻度(%)【宍道湖南岸，1/3】

(%)

溶存酸素 (mg/L)	宍道湖南岸											
	H.P.-1.0m			H.P.-2.0m			H.P.-3.0m			H.P.-4.0m		
	現況	ﾊﾞｯｸｸﾞﾗｳﾝﾄﾞ後	大橋川改修後	現況	ﾊﾞｯｸｸﾞﾗｳﾝﾄﾞ後	大橋川改修後	現況	ﾊﾞｯｸｸﾞﾗｳﾝﾄﾞ後	大橋川改修後	現況	ﾊﾞｯｸｸﾞﾗｳﾝﾄﾞ後	大橋川改修後
0.0 - 0.1	0.0	0.0	0.0	0.0	0.0	0.0	0.0	0.0	0.0	0.0	0.0	0.0
0.1 - 0.2	0.0	0.0	0.0	0.0	0.0	0.0	0.0	0.0	0.0	0.0	0.0	0.0
0.2 - 0.3	0.0	0.0	0.0	0.0	0.0	0.0	0.0	0.0	0.0	0.0	0.0	0.0
0.3 - 0.4	0.0	0.0	0.0	0.0	0.0	0.0	0.0	0.0	0.0	0.0	0.0	0.0
0.4 - 0.5	0.0	0.0	0.0	0.0	0.0	0.0	0.0	0.0	0.0	0.0	0.0	0.0
0.5 - 0.6	0.0	0.0	0.0	0.0	0.0	0.0	0.0	0.0	0.0	0.0	0.0	0.0
0.6 - 0.7	0.0	0.0	0.0	0.0	0.0	0.0	0.0	0.0	0.0	0.0	0.0	0.0
0.7 - 0.8	0.0	0.0	0.0	0.0	0.0	0.0	0.0	0.0	0.0	0.0	0.0	0.0
0.8 - 0.9	0.0	0.0	0.0	0.0	0.0	0.0	0.0	0.0	0.0	0.0	0.0	0.0
0.9 - 1.0	0.0	0.0	0.0	0.0	0.0	0.0	0.0	0.0	0.0	0.0	0.0	0.0
1.0 - 1.1	0.0	0.0	0.0	0.0	0.0	0.0	0.0	0.0	0.0	0.0	0.0	0.1
1.1 - 1.2	0.0	0.0	0.0	0.0	0.0	0.0	0.0	0.0	0.0	0.3	0.3	0.3
1.2 - 1.3	0.0	0.0	0.0	0.0	0.0	0.0	0.0	0.0	0.0	0.3	0.3	0.4
1.3 - 1.4	0.0	0.0	0.0	0.0	0.0	0.0	0.0	0.0	0.0	0.8	0.7	1.0
1.4 - 1.5	0.0	0.0	0.0	0.0	0.0	0.0	0.0	0.0	0.0	1.2	1.3	1.5
1.5 - 1.6	0.0	0.0	0.0	0.0	0.0	0.0	0.0	0.0	0.0	1.8	1.7	2.0
1.6 - 1.7	0.0	0.0	0.0	0.0	0.0	0.0	0.0	0.0	0.0	2.0	1.9	2.4
1.7 - 1.8	0.0	0.0	0.0	0.0	0.0	0.0	0.0	0.1	0.0	2.2	2.4	2.1
1.8 - 1.9	0.0	0.0	0.0	0.0	0.0	0.0	0.0	0.0	0.1	2.3	2.2	3.1
1.9 - 2.0	0.0	0.0	0.0	0.0	0.0	0.0	0.0	0.0	0.1	2.1	2.4	2.6
2.0 - 2.1	0.0	0.0	0.0	0.0	0.0	0.0	0.0	0.0	0.0	2.5	2.3	2.5
2.1 - 2.2	0.0	0.0	0.0	0.0	0.0	0.0	0.1	0.1	0.0	2.4	2.5	2.6
2.2 - 2.3	0.0	0.0	0.0	0.0	0.0	0.0	0.0	0.0	0.1	2.8	2.3	2.2
2.3 - 2.4	0.0	0.0	0.0	0.0	0.0	0.0	0.0	0.0	0.0	1.7	1.9	1.8
2.4 - 2.5	0.0	0.0	0.0	0.0	0.0	0.0	0.1	0.0	0.0	1.7	2.0	1.8
2.5 - 2.6	0.0	0.0	0.0	0.0	0.0	0.0	0.0	0.1	0.0	1.7	1.8	1.8
2.6 - 2.7	0.0	0.0	0.0	0.0	0.0	0.0	0.1	0.1	0.0	1.2	1.6	1.5
2.7 - 2.8	0.0	0.0	0.0	0.0	0.0	0.0	0.0	0.0	0.0	1.4	1.4	1.3
2.8 - 2.9	0.0	0.0	0.0	0.0	0.0	0.0	0.0	0.0	0.1	1.4	1.1	1.0
2.9 - 3.0	0.0	0.0	0.0	0.0	0.0	0.0	0.1	0.0	0.0	0.9	1.0	1.1
3.0 - 3.1	0.0	0.0	0.0	0.0	0.0	0.0	0.1	0.1	0.1	0.8	0.8	0.9
3.1 - 3.2	0.0	0.0	0.0	0.0	0.0	0.0	0.0	0.1	0.1	0.9	0.7	0.6
3.2 - 3.3	0.0	0.0	0.0	0.0	0.0	0.0	0.1	0.1	0.1	0.9	1.2	1.0
3.3 - 3.4	0.0	0.0	0.0	0.0	0.0	0.0	0.2	0.2	0.1	0.8	0.7	0.8
3.4 - 3.5	0.0	0.0	0.0	0.0	0.0	0.0	0.2	0.2	0.1	0.8	0.7	0.8
3.5 - 3.6	0.0	0.0	0.0	0.0	0.0	0.0	0.1	0.1	0.1	0.8	0.8	0.8
3.6 - 3.7	0.1	0.1	0.0	0.0	0.0	0.0	0.2	0.2	0.2	0.6	0.6	0.7
3.7 - 3.8	0.0	0.0	0.0	0.0	0.0	0.0	0.3	0.2	0.2	0.9	1.0	0.9
3.8 - 3.9	0.0	0.0	0.0	0.0	0.0	0.0	0.2	0.1	0.1	0.8	0.7	0.6
3.9 - 4.0	0.0	0.0	0.0	0.0	0.0	0.0	0.2	0.2	0.1	0.8	0.8	0.7
4.0 - 4.1	0.0	0.0	0.0	0.0	0.0	0.0	0.2	0.4	0.2	0.7	0.7	0.6
4.1 - 4.2	0.0	0.0	0.0	0.0	0.0	0.0	0.4	0.3	0.3	0.5	0.6	0.8
4.2 - 4.3	0.0	0.0	0.0	0.0	0.0	0.0	0.2	0.2	0.4	0.4	0.4	0.5
4.3 - 4.4	0.0	0.0	0.0	0.0	0.0	0.0	0.5	0.6	0.5	0.6	0.7	0.6
4.4 - 4.5	0.0	0.1	0.0	0.0	0.0	0.0	0.6	0.7	0.6	0.8	0.7	0.5
4.5 - 4.6	0.1	0.1	0.1	0.0	0.0	0.0	0.5	0.4	0.4	0.5	0.4	0.7
4.6 - 4.7	0.1	0.1	0.1	0.1	0.0	0.1	0.6	0.6	0.6	0.7	0.6	0.9
4.7 - 4.8	0.1	0.1	0.2	0.0	0.0	0.0	0.5	0.5	0.8	0.6	0.8	0.5
4.8 - 4.9	0.1	0.2	0.1	0.1	0.1	0.1	0.7	0.9	0.6	0.9	0.8	0.6
4.9 - 5.0	0.1	0.1	0.1	0.1	0.1	0.1	0.8	0.9	0.7	0.6	0.5	0.9
5.0 - 5.1	0.2	0.1	0.1	0.1	0.1	0.1	0.8	0.7	0.7	0.7	0.8	0.7
5.1 - 5.2	0.1	0.1	0.2	0.2	0.1	0.2	0.7	0.6	0.7	0.6	0.7	0.6
5.2 - 5.3	0.1	0.1	0.4	0.2	0.3	0.2	0.7	0.8	1.0	0.7	0.7	0.7
5.3 - 5.4	0.5	0.4	0.6	0.3	0.3	0.3	1.1	1.0	0.8	0.7	0.6	0.6
5.4 - 5.5	0.6	0.6	0.5	0.2	0.2	0.3	1.1	1.0	1.2	0.7	0.8	0.7
5.5 - 5.6	0.4	0.5	0.8	0.4	0.4	0.5	1.1	0.9	0.9	0.9	1.0	0.5
5.6 - 5.7	0.8	0.9	0.8	0.4	0.4	0.4	1.2	1.3	1.2	0.7	0.8	0.7
5.7 - 5.8	1.0	0.8	0.7	0.4	0.4	0.6	1.0	1.0	1.3	0.7	0.7	0.8
5.8 - 5.9	0.8	0.8	0.8	0.7	0.6	0.6	1.3	1.2	1.2	0.8	0.8	0.8
5.9 - 6.0	0.8	0.7	0.9	0.8	0.8	1.1	1.0	1.1	1.1	0.6	0.4	0.7
6.0 - 6.1	1.2	1.3	1.2	1.1	1.1	0.9	1.1	1.1	1.2	0.7	0.8	0.6
6.1 - 6.2	1.2	1.2	1.5	0.9	0.9	1.0	1.2	1.4	1.3	0.8	0.8	0.5
6.2 - 6.3	1.5	1.4	1.2	1.1	1.0	1.3	1.6	1.6	1.8	0.5	0.5	0.8
6.3 - 6.4	1.1	1.0	1.5	1.0	0.9	1.2	1.3	1.3	1.3	0.9	0.8	0.8
6.4 - 6.5	1.6	1.7	1.5	1.3	1.5	1.5	1.5	1.5	1.6	0.6	0.7	0.7
6.5 - 6.6	1.3	1.3	1.0	1.6	1.7	1.5	1.6	1.5	1.9	0.7	0.7	0.6
6.6 - 6.7	1.4	1.3	1.3	1.5	1.5	1.8	1.8	1.8	1.9	0.5	0.6	0.5
6.7 - 6.8	1.8	1.6	1.7	1.7	1.7	1.4	1.9	2.1	2.0	0.7	0.6	0.7

%：日数／3652日(H6～H15の10ヶ年)×100

表6.1.1-853　現況及び大橋川改修後の溶存酸素の濃度別頻度(%)【宍道湖南岸，2/3】

(%)

溶存酸素 (mg/L)	宍道湖南岸											
	H.P.-1.0m			H.P.-2.0m			H.P.-3.0m			H.P.-4.0m		
	現況	ﾊﾞｯｸｸﾞﾗｳﾝﾄﾞ後	大橋川改修後	現況	ﾊﾞｯｸｸﾞﾗｳﾝﾄﾞ後	大橋川改修後	現況	ﾊﾞｯｸｸﾞﾗｳﾝﾄﾞ後	大橋川改修後	現況	ﾊﾞｯｸｸﾞﾗｳﾝﾄﾞ後	大橋川改修後
6.8 - 6.9	1.5	1.9	2.1	1.2	1.3	1.4	1.6	1.8	1.8	0.6	0.6	0.7
6.9 - 7.0	2.4	2.1	1.9	1.5	1.4	1.9	1.6	1.8	2.0	0.8	1.0	0.7
7.0 - 7.1	1.6	1.8	1.8	1.9	2.0	1.8	2.0	1.7	1.7	0.7	0.6	0.7
7.1 - 7.2	1.9	1.8	2.4	1.8	1.6	2.1	1.9	2.1	2.2	0.6	0.7	0.6
7.2 - 7.3	2.0	2.1	1.9	2.2	1.9	1.9	2.1	1.9	1.8	0.7	0.7	0.4
7.3 - 7.4	1.7	1.4	1.8	1.7	2.0	1.9	1.8	1.6	1.9	0.6	0.6	0.7
7.4 - 7.5	1.9	2.0	1.9	2.1	2.2	2.1	1.5	1.8	1.7	1.0	0.7	0.9
7.5 - 7.6	2.0	2.2	2.3	2.5	2.5	2.9	2.0	1.8	1.9	0.6	0.8	0.8
7.6 - 7.7	2.0	1.9	2.2	2.6	2.5	2.7	1.8	2.2	1.6	0.7	0.5	0.8
7.7 - 7.8	2.2	2.0	2.3	1.9	1.9	2.2	1.6	1.5	1.7	0.6	0.6	0.8
7.8 - 7.9	2.0	2.4	1.9	2.4	2.6	2.1	1.6	1.6	1.6	0.7	0.8	0.4
7.9 - 8.0	2.1	1.9	2.0	2.2	2.2	2.4	1.5	1.6	1.3	0.8	0.7	0.7
8.0 - 8.1	1.7	1.7	1.7	2.4	2.5	2.0	1.3	1.2	1.2	0.6	0.7	0.8
8.1 - 8.2	2.0	2.1	1.9	2.0	1.9	1.6	0.9	1.2	1.5	0.8	0.8	0.7
8.2 - 8.3	1.6	1.6	1.6	1.6	1.6	1.4	1.1	1.3	1.3	0.6	0.8	0.6
8.3 - 8.4	1.5	1.8	1.2	1.6	1.8	1.5	1.5	1.2	1.2	0.8	0.6	0.8
8.4 - 8.5	1.7	1.8	1.5	1.4	1.3	1.7	1.2	1.2	1.2	0.8	0.8	1.1
8.5 - 8.6	1.3	1.3	1.7	1.5	1.6	1.7	1.2	1.0	1.0	0.9	0.9	0.8
8.6 - 8.7	1.7	1.4	1.9	1.2	1.2	1.5	1.0	1.3	0.8	0.7	0.8	0.9
8.7 - 8.8	1.1	1.1	1.5	2.0	1.8	1.6	1.2	1.0	1.0	0.8	0.8	0.8
8.8 - 8.9	1.2	1.4	1.2	1.5	1.5	1.6	0.9	1.0	0.9	1.0	1.0	1.1
8.9 - 9.0	1.6	1.6	1.3	1.3	1.6	1.5	1.0	0.8	1.1	0.8	0.7	1.0
9.0 - 9.1	1.4	1.2	0.9	1.5	1.2	1.3	1.0	1.1	1.0	0.8	0.8	0.9
9.1 - 9.2	1.1	1.2	1.2	1.4	1.5	1.0	0.9	0.9	0.9	1.0	1.0	1.2
9.2 - 9.3	1.2	1.1	1.0	1.0	1.1	0.9	1.2	1.2	1.0	1.0	1.2	1.0
9.3 - 9.4	1.2	1.0	0.9	1.3	1.2	0.9	1.0	0.8	0.8	1.1	0.9	1.0
9.4 - 9.5	0.8	0.9	1.1	0.9	0.7	1.1	0.9	1.1	1.1	1.3	1.4	1.0
9.5 - 9.6	1.0	0.8	1.0	1.0	0.9	0.9	0.9	1.0	1.1	1.1	1.1	1.2
9.6 - 9.7	1.2	1.1	1.0	0.7	0.7	0.9	1.0	0.9	1.1	0.8	0.8	1.0
9.7 - 9.8	0.9	1.0	0.9	1.2	1.2	1.4	1.1	1.2	1.0	1.1	1.1	1.4
9.8 - 9.9	0.7	0.7	0.9	1.2	1.2	1.0	0.9	0.9	0.8	1.2	1.3	1.2
9.9 - 10.0	0.8	0.9	1.0	1.2	1.2	1.0	1.0	1.0	1.5	1.3	1.1	1.2
10.0 - 10.1	1.0	0.9	1.3	0.9	1.0	1.3	1.0	1.1	1.2	1.2	1.1	0.8
10.1 - 10.2	1.0	1.0	1.2	1.0	1.1	1.2	1.3	1.4	1.2	0.9	1.1	1.2
10.2 - 10.3	1.5	1.6	1.5	1.2	1.1	1.3	1.4	1.3	1.2	0.9	0.9	1.0
10.3 - 10.4	1.3	1.5	1.3	1.4	1.4	1.5	1.3	1.3	1.3	1.3	1.2	0.8
10.4 - 10.5	1.4	1.3	1.4	1.4	1.4	1.4	1.2	1.0	1.3	0.7	0.8	0.5
10.5 - 10.6	1.3	1.2	1.2	1.5	1.5	1.3	1.1	1.3	1.2	0.9	0.8	0.8
10.6 - 10.7	1.5	1.4	1.3	1.1	1.2	1.0	1.2	1.2	1.0	0.7	1.0	1.0
10.7 - 10.8	1.1	1.2	1.6	1.1	1.0	1.2	1.1	1.2	1.4	1.0	0.7	0.7
10.8 - 10.9	1.4	1.3	1.2	1.2	1.2	1.1	1.2	1.1	1.5	0.7	0.9	1.0
10.9 - 11.0	1.4	1.3	1.1	0.9	0.8	1.5	1.2	1.3	1.4	0.8	0.6	0.6
11.0 - 11.1	1.1	1.1	1.3	1.3	1.4	1.3	1.3	1.6	1.5	0.9	1.0	0.7
11.1 - 11.2	1.2	1.2	1.5	1.5	1.5	1.8	1.9	1.7	1.6	0.9	0.8	0.7
11.2 - 11.3	1.3	1.3	1.6	1.9	1.8	1.6	1.5	1.6	1.5	0.7	0.7	0.8
11.3 - 11.4	1.5	1.6	1.3	1.6	1.5	2.1	1.4	1.4	1.5	0.7	0.6	0.4
11.4 - 11.5	1.6	1.7	1.6	1.9	2.2	1.6	1.8	1.8	1.2	0.6	0.7	0.4
11.5 - 11.6	1.7	1.7	2.0	1.8	1.6	2.0	1.3	1.2	1.0	0.7	0.6	0.2
11.6 - 11.7	1.9	2.1	1.7	1.5	1.5	1.4	1.1	1.0	1.3	0.2	0.3	0.4
11.7 - 11.8	1.8	1.5	1.2	1.8	1.9	1.6	1.2	1.2	1.2	0.4	0.4	0.2
11.8 - 11.9	1.7	1.5	1.0	1.7	1.6	1.3	1.2	1.3	0.9	0.4	0.4	0.2
11.9 - 12.0	1.1	1.3	1.3	1.8	1.9	1.2	1.1	1.1	0.7	0.1	0.1	0.1
12.0 - 12.1	1.5	1.5	1.0	1.4	1.3	0.8	0.8	0.8	0.5	0.2	0.1	0.1
12.1 - 12.2	0.9	1.0	0.9	0.9	0.9	1.2	0.6	0.6	0.4	0.1	0.0	0.0
12.2 - 12.3	1.2	1.0	0.5	0.8	1.0	0.8	0.4	0.3	0.3	0.1	0.1	0.0
12.3 - 12.4	0.7	0.7	0.8	1.0	0.8	0.6	0.4	0.3	0.4	0.0	0.1	0.0
12.4 - 12.5	0.6	0.6	0.4	0.6	0.6	0.4	0.2	0.3	0.2	0.1	0.0	0.0
12.5 - 12.6	0.4	0.3	0.5	0.4	0.3	0.2	0.3	0.2	0.1	0.0	0.0	0.0
12.6 - 12.7	0.3	0.3	0.2	0.2	0.2	0.2	0.2	0.2	0.2	0.0	0.0	0.0
12.7 - 12.8	0.3	0.3	0.2	0.1	0.1	0.1	0.1	0.1	0.1	0.0	0.0	0.0
12.8 - 12.9	0.2	0.1	0.1	0.2	0.2	0.0	0.0	0.0	0.0	0.0	0.0	0.0
12.9 - 13.0	0.1	0.1	0.1	0.1	0.0	0.1	0.0	0.0	0.0	0.0	0.0	0.0
13.0 - 13.1	0.1	0.1	0.1	0.0	0.0	0.1	0.0	0.0	0.0	0.0	0.0	0.0
13.1 - 13.2	0.0	0.0	0.1	0.1	0.0	0.0	0.0	0.0	0.0	0.0	0.0	0.0
13.2 - 13.3	0.0	0.0	0.0	0.0	0.0	0.0	0.0	0.0	0.0	0.0	0.0	0.0
13.3 - 13.4	0.0	0.0	0.0	0.0	0.0	0.0	0.0	0.0	0.0	0.0	0.0	0.0
13.4 - 13.5	0.1	0.1	0.0	0.0	0.0	0.0	0.0	0.0	0.0	0.0	0.0	0.0
13.5 - 13.6	0.0	0.0	0.0	0.0	0.0	0.0	0.0	0.0	0.0	0.0	0.0	0.0

%：日数／3652日(H6～H15の10ヶ年)×100

表6.1.1-854　現況及び大橋川改修後の溶存酸素の濃度別頻度(%)【宍道湖南岸，3/3】

(%)

溶存酸素 (mg/L)	宍道湖南岸											
	H.P.-1.0m			H.P.-2.0m			H.P.-3.0m			H.P.-4.0m		
	現況	ﾊﾞｯｸｸﾞﾗｳﾝﾄﾞ後	大橋川改修後	現況	ﾊﾞｯｸｸﾞﾗｳﾝﾄﾞ後	大橋川改修後	現況	ﾊﾞｯｸｸﾞﾗｳﾝﾄﾞ後	大橋川改修後	現況	ﾊﾞｯｸｸﾞﾗｳﾝﾄﾞ後	大橋川改修後
13.6 - 13.7	0.0	0.0	0.0	0.0	0.0	0.0	0.0	0.0	0.0	0.0	0.0	0.0
13.7 - 13.8	0.0	0.0	0.0	0.0	0.0	0.0	0.0	0.0	0.0	0.0	0.0	0.0
13.8 - 13.9	0.0	0.0	0.0	0.0	0.0	0.0	0.0	0.0	0.0	0.0	0.0	0.0
13.9 - 14.0	0.0	0.0	0.0	0.0	0.0	0.0	0.0	0.0	0.0	0.0	0.0	0.0
14.0 - 14.1	0.0	0.0	0.0	0.0	0.0	0.0	0.0	0.0	0.0	0.0	0.0	0.0
14.1 - 14.2	0.0	0.0	0.0	0.0	0.0	0.0	0.0	0.0	0.0	0.0	0.0	0.0
14.2 - 14.3	0.0	0.0	0.0	0.0	0.0	0.0	0.0	0.0	0.0	0.0	0.0	0.0
14.3 - 14.4	0.0	0.0	0.0	0.0	0.0	0.0	0.0	0.0	0.0	0.0	0.0	0.0
14.4 - 14.5	0.0	0.0	0.0	0.0	0.0	0.0	0.0	0.0	0.0	0.0	0.0	0.0
14.5 - 14.6	0.0	0.0	0.0	0.0	0.0	0.0	0.0	0.0	0.0	0.0	0.0	0.0
14.6 - 14.7	0.0	0.0	0.0	0.0	0.0	0.0	0.0	0.0	0.0	0.0	0.0	0.0
14.7 - 14.8	0.0	0.0	0.0	0.0	0.0	0.0	0.0	0.0	0.0	0.0	0.0	0.0
14.8 - 14.9	0.0	0.0	0.0	0.0	0.0	0.0	0.0	0.0	0.0	0.0	0.0	0.0
14.9 - 15.0	0.0	0.0	0.0	0.0	0.0	0.0	0.0	0.0	0.0	0.0	0.0	0.0
15.0 - 15.1	0.0	0.0	0.0	0.0	0.0	0.0	0.0	0.0	0.0	0.0	0.0	0.0
15.1 - 15.2	0.0	0.0	0.0	0.0	0.0	0.0	0.0	0.0	0.0	0.0	0.0	0.0
15.2 - 15.3	0.0	0.0	0.0	0.0	0.0	0.0	0.0	0.0	0.0	0.0	0.0	0.0
15.3 - 15.4	0.0	0.0	0.0	0.0	0.0	0.0	0.0	0.0	0.0	0.0	0.0	0.0
15.4 - 15.5	0.0	0.0	0.0	0.0	0.0	0.0	0.0	0.0	0.0	0.0	0.0	0.0
15.5 - 15.6	0.0	0.0	0.0	0.0	0.0	0.0	0.0	0.0	0.0	0.0	0.0	0.0
15.6 - 15.7	0.0	0.0	0.0	0.0	0.0	0.0	0.0	0.0	0.0	0.0	0.0	0.0
15.7 - 15.8	0.0	0.0	0.0	0.0	0.0	0.0	0.0	0.0	0.0	0.0	0.0	0.0
15.8 - 15.9	0.0	0.0	0.0	0.0	0.0	0.0	0.0	0.0	0.0	0.0	0.0	0.0
15.9 - 16.0	0.0	0.0	0.0	0.0	0.0	0.0	0.0	0.0	0.0	0.0	0.0	0.0
16.0 - 16.1	0.0	0.0	0.0	0.0	0.0	0.0	0.0	0.0	0.0	0.0	0.0	0.0
16.1 - 16.2	0.0	0.0	0.0	0.0	0.0	0.0	0.0	0.0	0.0	0.0	0.0	0.0
16.2 - 16.3	0.0	0.0	0.0	0.0	0.0	0.0	0.0	0.0	0.0	0.0	0.0	0.0
16.3 - 16.4	0.0	0.0	0.0	0.0	0.0	0.0	0.0	0.0	0.0	0.0	0.0	0.0
16.4 - 16.5	0.0	0.0	0.0	0.0	0.0	0.0	0.0	0.0	0.0	0.0	0.0	0.0
16.5 - 16.6	0.0	0.0	0.0	0.0	0.0	0.0	0.0	0.0	0.0	0.0	0.0	0.0
16.6 - 16.7	0.0	0.0	0.0	0.0	0.0	0.0	0.0	0.0	0.0	0.0	0.0	0.0
16.7 - 16.8	0.0	0.0	0.0	0.0	0.0	0.0	0.0	0.0	0.0	0.0	0.0	0.0
16.8 - 16.9	0.0	0.0	0.0	0.0	0.0	0.0	0.0	0.0	0.0	0.0	0.0	0.0
16.9 - 17.0	0.0	0.0	0.0	0.0	0.0	0.0	0.0	0.0	0.0	0.0	0.0	0.0
17.0 - 17.1	0.0	0.0	0.0	0.0	0.0	0.0	0.0	0.0	0.0	0.0	0.0	0.0
17.1 - 17.2	0.0	0.0	0.0	0.0	0.0	0.0	0.0	0.0	0.0	0.0	0.0	0.0
17.2 - 17.3	0.0	0.0	0.0	0.0	0.0	0.0	0.0	0.0	0.0	0.0	0.0	0.0
17.3 - 17.4	0.0	0.0	0.0	0.0	0.0	0.0	0.0	0.0	0.0	0.0	0.0	0.0
17.4 - 17.5	0.0	0.0	0.0	0.0	0.0	0.0	0.0	0.0	0.0	0.0	0.0	0.0
17.5 - 17.6	0.0	0.0	0.0	0.0	0.0	0.0	0.0	0.0	0.0	0.0	0.0	0.0
17.6 - 17.7	0.0	0.0	0.0	0.0	0.0	0.0	0.0	0.0	0.0	0.0	0.0	0.0
17.7 - 17.8	0.0	0.0	0.0	0.0	0.0	0.0	0.0	0.0	0.0	0.0	0.0	0.0
17.8 - 17.9	0.0	0.0	0.0	0.0	0.0	0.0	0.0	0.0	0.0	0.0	0.0	0.0
17.9 - 18.0	0.0	0.0	0.0	0.0	0.0	0.0	0.0	0.0	0.0	0.0	0.0	0.0
18.0 - 18.1	0.0	0.0	0.0	0.0	0.0	0.0	0.0	0.0	0.0	0.0	0.0	0.0
18.1 - 18.2	0.0	0.0	0.0	0.0	0.0	0.0	0.0	0.0	0.0	0.0	0.0	0.0
18.2 - 18.3	0.0	0.0	0.0	0.0	0.0	0.0	0.0	0.0	0.0	0.0	0.0	0.0
18.3 - 18.4	0.0	0.0	0.0	0.0	0.0	0.0	0.0	0.0	0.0	0.0	0.0	0.0
18.4 - 18.5	0.0	0.0	0.0	0.0	0.0	0.0	0.0	0.0	0.0	0.0	0.0	0.0
18.5 - 18.6	0.0	0.0	0.0	0.0	0.0	0.0	0.0	0.0	0.0	0.0	0.0	0.0
18.6 - 18.7	0.0	0.0	0.0	0.0	0.0	0.0	0.0	0.0	0.0	0.0	0.0	0.0
18.7 - 18.8	0.0	0.0	0.0	0.0	0.0	0.0	0.0	0.0	0.0	0.0	0.0	0.0
18.8 - 18.9	0.0	0.0	0.0	0.0	0.0	0.0	0.0	0.0	0.0	0.0	0.0	0.0
18.9 - 19.0	0.0	0.0	0.0	0.0	0.0	0.0	0.0	0.0	0.0	0.0	0.0	0.0
19.0 - 19.1	0.0	0.0	0.0	0.0	0.0	0.0	0.0	0.0	0.0	0.0	0.0	0.0
19.1 - 19.2	0.0	0.0	0.0	0.0	0.0	0.0	0.0	0.0	0.0	0.0	0.0	0.0
19.2 - 19.3	0.0	0.0	0.0	0.0	0.0	0.0	0.0	0.0	0.0	0.0	0.0	0.0
19.3 - 19.4	0.0	0.0	0.0	0.0	0.0	0.0	0.0	0.0	0.0	0.0	0.0	0.0
19.4 - 19.5	0.0	0.0	0.0	0.0	0.0	0.0	0.0	0.0	0.0	0.0	0.0	0.0
19.5 - 19.6	0.0	0.0	0.0	0.0	0.0	0.0	0.0	0.0	0.0	0.0	0.0	0.0
19.6 - 19.7	0.0	0.0	0.0	0.0	0.0	0.0	0.0	0.0	0.0	0.0	0.0	0.0
19.7 - 19.8	0.0	0.0	0.0	0.0	0.0	0.0	0.0	0.0	0.0	0.0	0.0	0.0
19.8 - 19.9	0.0	0.0	0.0	0.0	0.0	0.0	0.0	0.0	0.0	0.0	0.0	0.0
19.9 - 20.0	0.0	0.0	0.0	0.0	0.0	0.0	0.0	0.0	0.0	0.0	0.0	0.0
20.0 -	0.0	0.0	0.0	0.0	0.0	0.0	0.0	0.0	0.0	0.0	0.0	0.0

%：日数／3652日(H6～H15の10ヶ年)×100

表6.1.1-855　現況及び大橋川改修後の溶存酸素の濃度別頻度(%)【宍道湖東岸，1/3】

(%)

溶存酸素 (mg/L)	宍道湖東岸											
	H.P.-1.0m			H.P.-2.0m			H.P.-3.0m			H.P.-4.0m		
	現況	ﾊﾞｯｸｸﾞﾗｳﾝﾄﾞ後	大橋川改修後	現況	ﾊﾞｯｸｸﾞﾗｳﾝﾄﾞ後	大橋川改修後	現況	ﾊﾞｯｸｸﾞﾗｳﾝﾄﾞ後	大橋川改修後	現況	ﾊﾞｯｸｸﾞﾗｳﾝﾄﾞ後	大橋川改修後
0.0 - 0.1	0.0	0.0	0.0	0.0	0.0	0.0	0.0	0.0	0.0	0.0	0.0	0.0
0.1 - 0.2	0.0	0.0	0.0	0.0	0.0	0.0	0.0	0.0	0.0	0.0	0.0	0.0
0.2 - 0.3	0.0	0.0	0.0	0.0	0.0	0.0	0.0	0.0	0.0	0.0	0.0	0.0
0.3 - 0.4	0.0	0.0	0.0	0.0	0.0	0.0	0.0	0.0	0.0	0.0	0.0	0.0
0.4 - 0.5	0.0	0.0	0.0	0.0	0.0	0.0	0.0	0.0	0.0	0.0	0.0	0.0
0.5 - 0.6	0.0	0.0	0.0	0.0	0.0	0.0	0.0	0.0	0.0	0.0	0.0	0.0
0.6 - 0.7	0.0	0.0	0.0	0.0	0.0	0.0	0.0	0.0	0.0	0.0	0.0	0.0
0.7 - 0.8	0.0	0.0	0.0	0.0	0.0	0.0	0.0	0.0	0.0	0.0	0.0	0.0
0.8 - 0.9	0.0	0.0	0.0	0.0	0.0	0.0	0.0	0.0	0.0	0.0	0.0	0.0
0.9 - 1.0	0.0	0.0	0.0	0.0	0.0	0.0	0.0	0.0	0.0	0.0	0.0	0.0
1.0 - 1.1	0.0	0.0	0.0	0.0	0.0	0.0	0.0	0.0	0.0	0.0	0.0	0.0
1.1 - 1.2	0.0	0.0	0.0	0.0	0.0	0.0	0.0	0.0	0.0	0.0	0.0	0.0
1.2 - 1.3	0.0	0.0	0.0	0.0	0.0	0.0	0.0	0.0	0.0	0.0	0.0	0.0
1.3 - 1.4	0.0	0.0	0.0	0.0	0.0	0.0	0.0	0.0	0.0	0.0	0.0	0.0
1.4 - 1.5	0.0	0.0	0.0	0.0	0.0	0.0	0.0	0.0	0.0	0.0	0.0	0.0
1.5 - 1.6	0.0	0.0	0.0	0.0	0.0	0.0	0.0	0.0	0.0	0.0	0.0	0.0
1.6 - 1.7	0.0	0.0	0.0	0.0	0.0	0.0	0.0	0.0	0.0	0.0	0.0	0.0
1.7 - 1.8	0.0	0.0	0.0	0.0	0.0	0.0	0.0	0.0	0.0	0.0	0.0	0.0
1.8 - 1.9	0.0	0.0	0.0	0.0	0.0	0.0	0.0	0.0	0.0	0.0	0.0	0.0
1.9 - 2.0	0.0	0.0	0.0	0.0	0.0	0.0	0.0	0.0	0.0	0.1	0.1	0.0
2.0 - 2.1	0.0	0.0	0.0	0.0	0.0	0.0	0.0	0.0	0.0	0.0	0.1	0.1
2.1 - 2.2	0.0	0.0	0.0	0.0	0.0	0.0	0.0	0.0	0.0	0.1	0.1	0.1
2.2 - 2.3	0.0	0.0	0.0	0.0	0.0	0.0	0.0	0.0	0.0	0.1	0.1	0.1
2.3 - 2.4	0.0	0.0	0.0	0.0	0.0	0.0	0.0	0.0	0.0	0.1	0.1	0.0
2.4 - 2.5	0.0	0.0	0.0	0.0	0.0	0.0	0.0	0.0	0.0	0.1	0.1	0.1
2.5 - 2.6	0.0	0.0	0.0	0.0	0.0	0.0	0.0	0.0	0.0	0.2	0.4	0.2
2.6 - 2.7	0.0	0.0	0.0	0.0	0.0	0.0	0.0	0.0	0.0	0.2	0.2	0.3
2.7 - 2.8	0.0	0.0	0.0	0.0	0.0	0.0	0.0	0.0	0.0	0.3	0.3	0.3
2.8 - 2.9	0.0	0.0	0.0	0.0	0.0	0.0	0.0	0.0	0.0	0.4	0.2	0.2
2.9 - 3.0	0.0	0.0	0.0	0.0	0.0	0.0	0.0	0.0	0.0	0.4	0.5	0.4
3.0 - 3.1	0.1	0.1	0.1	0.0	0.0	0.0	0.0	0.0	0.0	0.4	0.4	0.4
3.1 - 3.2	0.0	0.0	0.0	0.0	0.0	0.0	0.0	0.0	0.0	0.5	0.5	0.3
3.2 - 3.3	0.0	0.0	0.0	0.0	0.0	0.0	0.0	0.0	0.0	0.5	0.6	0.4
3.3 - 3.4	0.0	0.0	0.0	0.0	0.0	0.0	0.0	0.0	0.0	0.8	0.7	0.7
3.4 - 3.5	0.0	0.0	0.0	0.0	0.0	0.0	0.0	0.1	0.0	1.0	1.0	0.6
3.5 - 3.6	0.0	0.0	0.0	0.0	0.0	0.0	0.1	0.0	0.0	0.8	0.7	1.0
3.6 - 3.7	0.0	0.0	0.0	0.1	0.0	0.0	0.0	0.0	0.1	0.7	1.0	1.1
3.7 - 3.8	0.0	0.0	0.1	0.0	0.1	0.0	0.1	0.1	0.1	1.2	1.1	1.0
3.8 - 3.9	0.1	0.1	0.1	0.0	0.0	0.1	0.1	0.0	0.1	1.1	1.0	0.6
3.9 - 4.0	0.0	0.0	0.1	0.1	0.1	0.1	0.1	0.1	0.0	0.8	1.0	1.1
4.0 - 4.1	0.1	0.1	0.1	0.0	0.0	0.1	0.1	0.1	0.2	1.0	1.0	1.2
4.1 - 4.2	0.1	0.0	0.1	0.1	0.1	0.1	0.4	0.3	0.2	1.1	1.1	0.9
4.2 - 4.3	0.1	0.1	0.1	0.1	0.1	0.1	0.3	0.2	0.3	1.3	1.0	0.9
4.3 - 4.4	0.1	0.1	0.2	0.0	0.1	0.2	0.4	0.5	0.4	0.8	1.0	1.2
4.4 - 4.5	0.3	0.2	0.2	0.2	0.2	0.2	0.4	0.4	0.4	1.3	1.3	1.3
4.5 - 4.6	0.3	0.4	0.4	0.4	0.3	0.4	0.2	0.3	0.3	1.2	1.1	1.4
4.6 - 4.7	0.2	0.3	0.3	0.2	0.3	0.2	0.5	0.5	0.4	1.3	1.4	1.2
4.7 - 4.8	0.3	0.2	0.3	0.3	0.3	0.2	0.7	0.8	0.6	1.1	1.0	1.5
4.8 - 4.9	0.5	0.3	0.3	0.3	0.4	0.4	0.8	0.6	0.7	1.3	1.3	1.0
4.9 - 5.0	0.3	0.5	0.5	0.5	0.5	0.4	0.8	0.9	0.9	1.3	1.3	1.4
5.0 - 5.1	0.4	0.4	0.7	0.5	0.4	0.5	1.2	1.0	1.0	1.6	1.6	1.6
5.1 - 5.2	0.5	0.5	0.7	0.5	0.5	0.9	1.1	1.2	1.1	1.1	1.2	1.3
5.2 - 5.3	0.7	0.5	1.0	0.6	0.7	0.7	0.8	0.8	1.0	1.4	1.4	1.3
5.3 - 5.4	0.7	1.0	0.8	0.8	0.7	0.9	1.0	1.2	1.2	1.5	1.4	1.2
5.4 - 5.5	1.0	0.6	0.9	1.1	1.0	0.8	1.2	1.2	1.1	0.9	1.1	1.3
5.5 - 5.6	0.7	0.9	1.0	0.8	0.9	1.1	1.2	1.2	1.5	1.0	0.9	1.1
5.6 - 5.7	1.1	1.1	1.2	1.0	1.0	1.0	1.2	1.4	1.3	1.0	1.0	1.0
5.7 - 5.8	0.9	0.9	1.3	1.2	1.1	1.2	1.6	1.3	1.2	1.3	1.2	1.3
5.8 - 5.9	1.3	1.4	1.7	1.1	1.2	1.3	1.2	1.3	1.3	1.3	1.3	1.3
5.9 - 6.0	1.5	1.6	1.2	1.0	0.9	1.3	1.2	1.0	1.1	1.1	1.2	1.3
6.0 - 6.1	1.4	1.3	1.1	1.3	1.4	1.4	1.3	1.5	1.5	1.1	1.3	1.5
6.1 - 6.2	1.4	1.3	1.3	1.2	1.5	1.2	1.8	1.8	1.3	1.5	1.4	1.4
6.2 - 6.3	1.4	1.3	1.6	1.3	1.1	1.5	1.5	1.6	1.8	1.1	1.2	1.2
6.3 - 6.4	1.0	0.9	1.3	1.4	1.5	1.4	1.4	1.5	1.6	1.2	1.2	1.4
6.4 - 6.5	1.3	1.3	1.5	1.5	1.4	1.5	1.7	1.7	1.7	1.3	1.3	1.3
6.5 - 6.6	1.5	1.5	1.7	1.4	1.5	1.6	1.7	1.7	2.4	1.4	1.3	1.0
6.6 - 6.7	1.5	1.6	1.4	1.6	1.9	1.3	1.8	1.8	2.0	1.2	1.0	1.0
6.7 - 6.8	1.6	1.9	2.0	1.8	1.7	2.3	1.7	1.9	1.9	1.1	1.3	1.5

%：日数／3652日(H6～H15の10ヶ年)×100

表6.1.1-856　現況及び大橋川改修後の溶存酸素の濃度別頻度(%)【宍道湖東岸，2/3】

(%)

溶存酸素 (mg/L)	宍道湖東岸											
	H.P.-1.0m			H.P.-2.0m			H.P.-3.0m			H.P.-4.0m		
	現況	ﾊﾞｯｸｸﾞﾗｳﾝﾄﾞ後	大橋川改修後	現況	ﾊﾞｯｸｸﾞﾗｳﾝﾄﾞ後	大橋川改修後	現況	ﾊﾞｯｸｸﾞﾗｳﾝﾄﾞ後	大橋川改修後	現況	ﾊﾞｯｸｸﾞﾗｳﾝﾄﾞ後	大橋川改修後
6.8 - 6.9	1.6	1.3	1.9	2.0	1.9	2.4	2.0	1.7	1.8	1.3	1.2	1.2
6.9 - 7.0	2.1	2.3	2.3	1.9	2.1	1.9	1.5	1.8	1.4	1.1	1.0	0.9
7.0 - 7.1	1.8	2.1	2.4	1.7	1.5	2.4	1.5	1.3	1.9	0.8	0.8	1.1
7.1 - 7.2	2.1	1.8	1.5	2.2	2.3	1.8	1.6	1.9	1.4	1.3	1.0	1.1
7.2 - 7.3	1.9	2.0	1.6	1.8	1.6	1.3	1.7	1.7	1.5	0.9	0.9	1.1
7.3 - 7.4	1.9	2.0	2.0	1.8	1.8	1.6	1.5	1.4	1.4	0.8	0.9	1.0
7.4 - 7.5	1.9	1.8	2.3	1.5	1.5	2.0	2.0	1.9	1.8	0.9	1.0	0.9
7.5 - 7.6	2.2	2.2	1.5	1.6	1.7	1.3	1.4	1.4	1.6	1.0	1.0	1.2
7.6 - 7.7	1.8	1.8	1.3	2.1	1.9	2.1	1.4	1.4	1.4	0.6	0.7	1.0
7.7 - 7.8	1.5	1.3	1.5	1.5	1.9	1.6	1.5	1.4	1.3	0.9	1.2	1.2
7.8 - 7.9	1.8	1.6	1.7	1.9	1.7	1.4	1.5	1.5	1.3	1.5	1.0	1.1
7.9 - 8.0	1.6	1.5	1.7	1.7	1.8	1.7	1.1	1.1	1.1	1.2	1.5	1.3
8.0 - 8.1	1.7	1.8	1.7	1.6	1.5	1.3	1.3	1.3	1.5	1.3	1.0	1.3
8.1 - 8.2	1.4	1.7	1.3	1.5	1.5	1.4	1.2	1.2	1.4	0.8	0.9	1.0
8.2 - 8.3	1.6	1.7	1.5	1.3	1.2	1.4	1.2	1.2	1.6	0.8	1.0	0.5
8.3 - 8.4	1.2	1.0	1.3	1.2	1.3	1.4	1.5	1.4	1.4	1.0	0.8	0.9
8.4 - 8.5	1.1	1.2	1.3	1.1	1.2	1.8	1.2	1.2	1.2	0.8	1.0	1.0
8.5 - 8.6	1.6	1.6	1.6	1.5	1.5	1.1	1.3	1.3	1.1	1.1	0.9	1.0
8.6 - 8.7	1.4	1.3	1.0	1.4	1.2	1.5	1.3	1.3	1.2	0.8	0.9	0.8
8.7 - 8.8	1.2	1.1	1.3	1.6	1.7	1.2	0.9	0.9	1.0	0.9	1.0	1.0
8.8 - 8.9	1.3	1.5	1.1	1.3	1.2	1.2	1.0	1.1	1.1	0.8	0.9	1.0
8.9 - 9.0	1.2	1.0	1.3	1.0	1.1	1.0	1.0	1.0	0.9	0.9	0.6	0.9
9.0 - 9.1	0.9	1.0	1.2	1.1	1.0	1.1	1.3	1.2	1.1	0.7	0.8	1.1
9.1 - 9.2	1.2	1.3	1.4	1.1	1.3	1.4	1.0	1.0	1.2	0.7	0.8	0.8
9.2 - 9.3	1.5	1.3	1.2	1.1	1.1	1.3	1.0	1.0	1.0	1.1	0.9	0.8
9.3 - 9.4	1.0	1.0	0.9	1.3	1.2	1.0	0.9	0.7	1.4	1.1	1.1	1.1
9.4 - 9.5	1.1	1.0	1.0	1.2	1.1	1.2	0.7	0.9	0.7	0.9	1.0	0.9
9.5 - 9.6	1.0	1.2	1.3	1.1	1.2	1.0	1.3	1.2	0.8	0.9	1.0	1.2
9.6 - 9.7	1.2	1.2	0.9	1.1	1.0	0.7	1.0	1.1	1.1	1.0	0.8	1.0
9.7 - 9.8	0.9	0.7	1.1	0.9	0.9	1.0	0.8	0.8	1.0	1.0	1.2	1.4
9.8 - 9.9	0.9	1.0	1.0	0.7	0.8	1.1	1.0	1.1	1.5	1.4	1.2	1.4
9.9 - 10.0	0.8	1.0	1.3	1.1	1.2	1.2	1.2	1.2	0.9	1.3	1.7	1.2
10.0 - 10.1	1.2	1.0	1.3	0.7	0.8	1.3	1.3	1.3	1.4	1.4	1.1	1.3
10.1 - 10.2	1.1	1.4	1.3	1.4	1.5	1.2	1.1	1.0	1.4	1.0	1.0	1.2
10.2 - 10.3	1.6	1.5	1.1	1.5	1.5	1.3	1.0	1.4	0.9	1.3	1.5	1.0
10.3 - 10.4	1.3	1.2	1.3	1.3	1.1	1.3	1.6	1.3	1.4	1.3	1.3	1.2
10.4 - 10.5	1.2	1.3	1.3	1.0	1.0	1.4	1.0	1.1	1.6	1.2	1.0	1.5
10.5 - 10.6	1.3	1.3	1.3	1.3	1.2	1.2	1.2	1.4	1.1	1.2	1.1	1.5
10.6 - 10.7	1.6	1.4	1.6	1.2	1.5	1.3	1.2	1.2	1.3	1.3	1.6	1.5
10.7 - 10.8	1.2	1.1	1.4	1.4	1.4	1.7	1.5	1.4	1.7	1.8	1.6	1.4
10.8 - 10.9	1.3	1.4	1.8	1.4	1.6	1.5	1.4	1.3	1.5	1.4	1.6	1.2
10.9 - 11.0	1.6	1.6	1.7	1.8	1.4	1.7	1.5	1.3	1.8	1.4	1.1	1.9
11.0 - 11.1	1.8	1.6	1.3	1.5	1.5	1.9	1.6	1.5	1.7	1.0	1.1	1.6
11.1 - 11.2	1.6	1.6	1.3	1.8	1.6	1.7	1.5	1.8	1.5	1.7	1.6	1.2
11.2 - 11.3	1.3	1.5	1.9	1.5	1.7	1.4	1.6	1.6	1.6	1.4	1.4	1.1
11.3 - 11.4	1.5	1.4	1.5	1.4	1.5	1.9	1.6	1.4	1.5	1.2	1.3	1.3
11.4 - 11.5	1.3	1.3	1.7	2.1	2.0	1.8	1.5	1.7	1.6	1.6	1.5	1.1
11.5 - 11.6	2.1	1.9	1.2	1.7	1.5	1.3	1.5	1.4	1.2	1.0	1.0	0.6
11.6 - 11.7	1.6	1.8	1.0	1.5	1.8	1.2	1.6	1.6	0.8	1.1	1.0	0.7
11.7 - 11.8	1.5	1.5	1.0	1.5	1.3	1.0	1.3	1.3	1.2	0.5	0.4	0.5
11.8 - 11.9	1.2	1.0	1.0	1.2	1.3	1.1	1.2	1.1	0.8	0.6	0.6	0.3
11.9 - 12.0	1.0	1.0	0.7	1.3	1.1	0.7	0.7	0.6	0.5	0.4	0.4	0.3
12.0 - 12.1	1.0	1.0	0.5	0.8	0.9	0.5	0.7	0.7	0.2	0.2	0.2	0.2
12.1 - 12.2	0.7	0.5	0.4	0.8	0.7	0.4	0.6	0.5	0.5	0.3	0.3	0.1
12.2 - 12.3	0.6	0.6	0.2	0.5	0.5	0.4	0.4	0.6	0.2	0.1	0.1	0.1
12.3 - 12.4	0.4	0.4	0.3	0.4	0.4	0.2	0.5	0.3	0.3	0.1	0.1	0.1
12.4 - 12.5	0.4	0.3	0.2	0.3	0.2	0.2	0.2	0.2	0.1	0.1	0.1	0.0
12.5 - 12.6	0.3	0.4	0.1	0.3	0.2	0.1	0.1	0.3	0.1	0.1	0.1	0.1
12.6 - 12.7	0.2	0.1	0.0	0.2	0.1	0.0	0.2	0.1	0.1	0.1	0.1	0.1
12.7 - 12.8	0.1	0.0	0.1	0.0	0.1	0.0	0.1	0.0	0.1	0.1	0.0	0.1
12.8 - 12.9	0.0	0.1	0.0	0.1	0.1	0.0	0.1	0.1	0.0	0.0	0.0	0.0
12.9 - 13.0	0.1	0.0	0.0	0.1	0.1	0.0	0.1	0.1	0.0	0.0	0.0	0.0
13.0 - 13.1	0.0	0.0	0.0	0.0	0.0	0.0	0.0	0.0	0.0	0.0	0.0	0.0
13.1 - 13.2	0.0	0.0	0.0	0.0	0.0	0.0	0.0	0.0	0.0	0.0	0.0	0.0
13.2 - 13.3	0.0	0.0	0.0	0.0	0.0	0.0	0.0	0.0	0.0	0.0	0.0	0.0
13.3 - 13.4	0.0	0.0	0.0	0.0	0.0	0.0	0.0	0.0	0.0	0.0	0.0	0.0
13.4 - 13.5	0.0	0.0	0.0	0.0	0.0	0.0	0.0	0.0	0.0	0.0	0.0	0.0
13.5 - 13.6	0.0	0.0	0.0	0.0	0.0	0.0	0.0	0.0	0.0	0.0	0.0	0.0

%：日数／3652日(H6～H15の10ヶ年)×100

表6.1.1-857　現況及び大橋川改修後の溶存酸素の濃度別頻度(%)【宍道湖東岸，3/3】

(%)

溶存酸素 (mg/L)	宍道湖東岸											
	H.P.-1.0m			H.P.-2.0m			H.P.-3.0m			H.P.-4.0m		
	現況	ﾊﾞｯｸｸﾞﾗｳﾝﾄﾞ後	大橋川改修後	現況	ﾊﾞｯｸｸﾞﾗｳﾝﾄﾞ後	大橋川改修後	現況	ﾊﾞｯｸｸﾞﾗｳﾝﾄﾞ後	大橋川改修後	現況	ﾊﾞｯｸｸﾞﾗｳﾝﾄﾞ後	大橋川改修後
13.6 - 13.7	0.0	0.0	0.0	0.0	0.0	0.0	0.0	0.0	0.0	0.0	0.0	0.0
13.7 - 13.8	0.0	0.0	0.0	0.0	0.0	0.0	0.0	0.0	0.0	0.0	0.0	0.0
13.8 - 13.9	0.0	0.0	0.0	0.0	0.0	0.0	0.0	0.0	0.0	0.0	0.0	0.0
13.9 - 14.0	0.0	0.0	0.0	0.0	0.0	0.0	0.0	0.0	0.0	0.0	0.0	0.0
14.0 - 14.1	0.0	0.0	0.0	0.0	0.0	0.0	0.0	0.0	0.0	0.0	0.0	0.0
14.1 - 14.2	0.0	0.0	0.0	0.0	0.0	0.0	0.0	0.0	0.0	0.0	0.0	0.0
14.2 - 14.3	0.0	0.0	0.0	0.0	0.0	0.0	0.0	0.0	0.0	0.0	0.0	0.0
14.3 - 14.4	0.0	0.0	0.0	0.0	0.0	0.0	0.0	0.0	0.0	0.0	0.0	0.0
14.4 - 14.5	0.0	0.0	0.0	0.0	0.0	0.0	0.0	0.0	0.0	0.0	0.0	0.0
14.5 - 14.6	0.0	0.0	0.0	0.0	0.0	0.0	0.0	0.0	0.0	0.0	0.0	0.0
14.6 - 14.7	0.0	0.0	0.0	0.0	0.0	0.0	0.0	0.0	0.0	0.0	0.0	0.0
14.7 - 14.8	0.0	0.0	0.0	0.0	0.0	0.0	0.0	0.0	0.0	0.0	0.0	0.0
14.8 - 14.9	0.0	0.0	0.0	0.0	0.0	0.0	0.0	0.0	0.0	0.0	0.0	0.0
14.9 - 15.0	0.0	0.0	0.0	0.0	0.0	0.0	0.0	0.0	0.0	0.0	0.0	0.0
15.0 - 15.1	0.0	0.0	0.0	0.0	0.0	0.0	0.0	0.0	0.0	0.0	0.0	0.0
15.1 - 15.2	0.0	0.0	0.0	0.0	0.0	0.0	0.0	0.0	0.0	0.0	0.0	0.0
15.2 - 15.3	0.0	0.0	0.0	0.0	0.0	0.0	0.0	0.0	0.0	0.0	0.0	0.0
15.3 - 15.4	0.0	0.0	0.0	0.0	0.0	0.0	0.0	0.0	0.0	0.0	0.0	0.0
15.4 - 15.5	0.0	0.0	0.0	0.0	0.0	0.0	0.0	0.0	0.0	0.0	0.0	0.0
15.5 - 15.6	0.0	0.0	0.0	0.0	0.0	0.0	0.0	0.0	0.0	0.0	0.0	0.0
15.6 - 15.7	0.0	0.0	0.0	0.0	0.0	0.0	0.0	0.0	0.0	0.0	0.0	0.0
15.7 - 15.8	0.0	0.0	0.0	0.0	0.0	0.0	0.0	0.0	0.0	0.0	0.0	0.0
15.8 - 15.9	0.0	0.0	0.0	0.0	0.0	0.0	0.0	0.0	0.0	0.0	0.0	0.0
15.9 - 16.0	0.0	0.0	0.0	0.0	0.0	0.0	0.0	0.0	0.0	0.0	0.0	0.0
16.0 - 16.1	0.0	0.0	0.0	0.0	0.0	0.0	0.0	0.0	0.0	0.0	0.0	0.0
16.1 - 16.2	0.0	0.0	0.0	0.0	0.0	0.0	0.0	0.0	0.0	0.0	0.0	0.0
16.2 - 16.3	0.0	0.0	0.0	0.0	0.0	0.0	0.0	0.0	0.0	0.0	0.0	0.0
16.3 - 16.4	0.0	0.0	0.0	0.0	0.0	0.0	0.0	0.0	0.0	0.0	0.0	0.0
16.4 - 16.5	0.0	0.0	0.0	0.0	0.0	0.0	0.0	0.0	0.0	0.0	0.0	0.0
16.5 - 16.6	0.0	0.0	0.0	0.0	0.0	0.0	0.0	0.0	0.0	0.0	0.0	0.0
16.6 - 16.7	0.0	0.0	0.0	0.0	0.0	0.0	0.0	0.0	0.0	0.0	0.0	0.0
16.7 - 16.8	0.0	0.0	0.0	0.0	0.0	0.0	0.0	0.0	0.0	0.0	0.0	0.0
16.8 - 16.9	0.0	0.0	0.0	0.0	0.0	0.0	0.0	0.0	0.0	0.0	0.0	0.0
16.9 - 17.0	0.0	0.0	0.0	0.0	0.0	0.0	0.0	0.0	0.0	0.0	0.0	0.0
17.0 - 17.1	0.0	0.0	0.0	0.0	0.0	0.0	0.0	0.0	0.0	0.0	0.0	0.0
17.1 - 17.2	0.0	0.0	0.0	0.0	0.0	0.0	0.0	0.0	0.0	0.0	0.0	0.0
17.2 - 17.3	0.0	0.0	0.0	0.0	0.0	0.0	0.0	0.0	0.0	0.0	0.0	0.0
17.3 - 17.4	0.0	0.0	0.0	0.0	0.0	0.0	0.0	0.0	0.0	0.0	0.0	0.0
17.4 - 17.5	0.0	0.0	0.0	0.0	0.0	0.0	0.0	0.0	0.0	0.0	0.0	0.0
17.5 - 17.6	0.0	0.0	0.0	0.0	0.0	0.0	0.0	0.0	0.0	0.0	0.0	0.0
17.6 - 17.7	0.0	0.0	0.0	0.0	0.0	0.0	0.0	0.0	0.0	0.0	0.0	0.0
17.7 - 17.8	0.0	0.0	0.0	0.0	0.0	0.0	0.0	0.0	0.0	0.0	0.0	0.0
17.8 - 17.9	0.0	0.0	0.0	0.0	0.0	0.0	0.0	0.0	0.0	0.0	0.0	0.0
17.9 - 18.0	0.0	0.0	0.0	0.0	0.0	0.0	0.0	0.0	0.0	0.0	0.0	0.0
18.0 - 18.1	0.0	0.0	0.0	0.0	0.0	0.0	0.0	0.0	0.0	0.0	0.0	0.0
18.1 - 18.2	0.0	0.0	0.0	0.0	0.0	0.0	0.0	0.0	0.0	0.0	0.0	0.0
18.2 - 18.3	0.0	0.0	0.0	0.0	0.0	0.0	0.0	0.0	0.0	0.0	0.0	0.0
18.3 - 18.4	0.0	0.0	0.0	0.0	0.0	0.0	0.0	0.0	0.0	0.0	0.0	0.0
18.4 - 18.5	0.0	0.0	0.0	0.0	0.0	0.0	0.0	0.0	0.0	0.0	0.0	0.0
18.5 - 18.6	0.0	0.0	0.0	0.0	0.0	0.0	0.0	0.0	0.0	0.0	0.0	0.0
18.6 - 18.7	0.0	0.0	0.0	0.0	0.0	0.0	0.0	0.0	0.0	0.0	0.0	0.0
18.7 - 18.8	0.0	0.0	0.0	0.0	0.0	0.0	0.0	0.0	0.0	0.0	0.0	0.0
18.8 - 18.9	0.0	0.0	0.0	0.0	0.0	0.0	0.0	0.0	0.0	0.0	0.0	0.0
18.9 - 19.0	0.0	0.0	0.0	0.0	0.0	0.0	0.0	0.0	0.0	0.0	0.0	0.0
19.0 - 19.1	0.0	0.0	0.0	0.0	0.0	0.0	0.0	0.0	0.0	0.0	0.0	0.0
19.1 - 19.2	0.0	0.0	0.0	0.0	0.0	0.0	0.0	0.0	0.0	0.0	0.0	0.0
19.2 - 19.3	0.0	0.0	0.0	0.0	0.0	0.0	0.0	0.0	0.0	0.0	0.0	0.0
19.3 - 19.4	0.0	0.0	0.0	0.0	0.0	0.0	0.0	0.0	0.0	0.0	0.0	0.0
19.4 - 19.5	0.0	0.0	0.0	0.0	0.0	0.0	0.0	0.0	0.0	0.0	0.0	0.0
19.5 - 19.6	0.0	0.0	0.0	0.0	0.0	0.0	0.0	0.0	0.0	0.0	0.0	0.0
19.6 - 19.7	0.0	0.0	0.0	0.0	0.0	0.0	0.0	0.0	0.0	0.0	0.0	0.0
19.7 - 19.8	0.0	0.0	0.0	0.0	0.0	0.0	0.0	0.0	0.0	0.0	0.0	0.0
19.8 - 19.9	0.0	0.0	0.0	0.0	0.0	0.0	0.0	0.0	0.0	0.0	0.0	0.0
19.9 - 20.0	0.0	0.0	0.0	0.0	0.0	0.0	0.0	0.0	0.0	0.0	0.0	0.0
20.0 -	0.0	0.0	0.0	0.0	0.0	0.0	0.0	0.0	0.0	0.0	0.0	0.0

%：日数／3652日(H6～H15の10ヶ年)×100

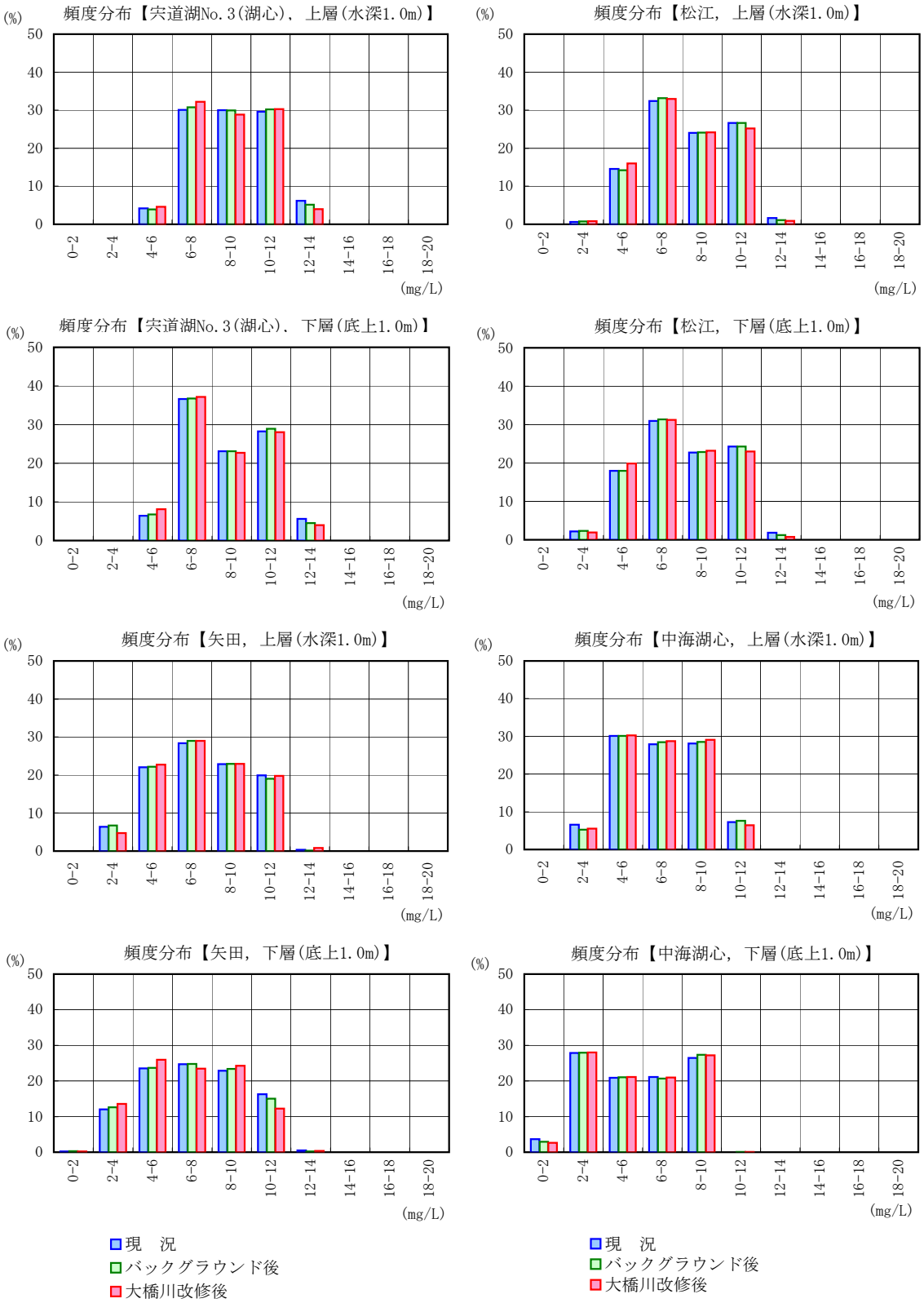

図6.1.1-467　現況及び大橋川改修後の溶存酸素の濃度別頻度分布
【宍道湖No.3(湖心)・松江・矢田・中海湖心】

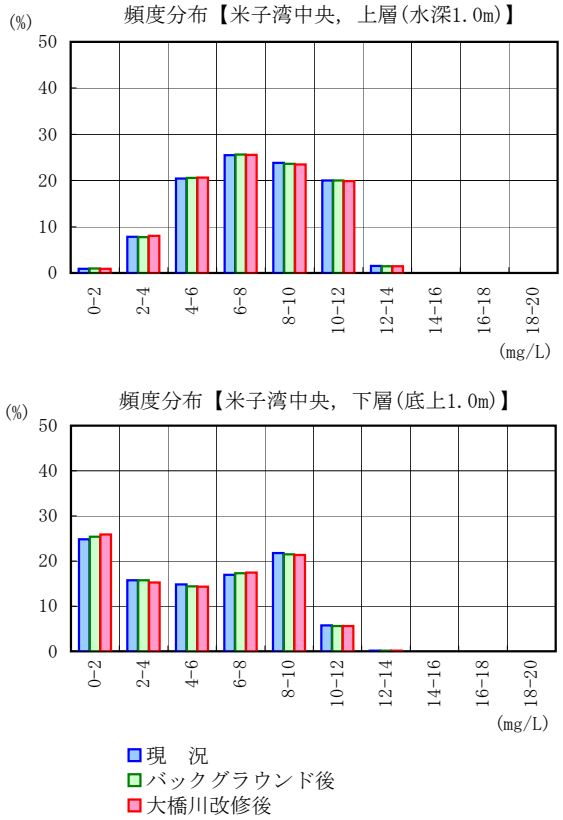

図6.1.1-468　現況及び大橋川改修後の溶存酸素の濃度別頻度分布【米子湾中央】

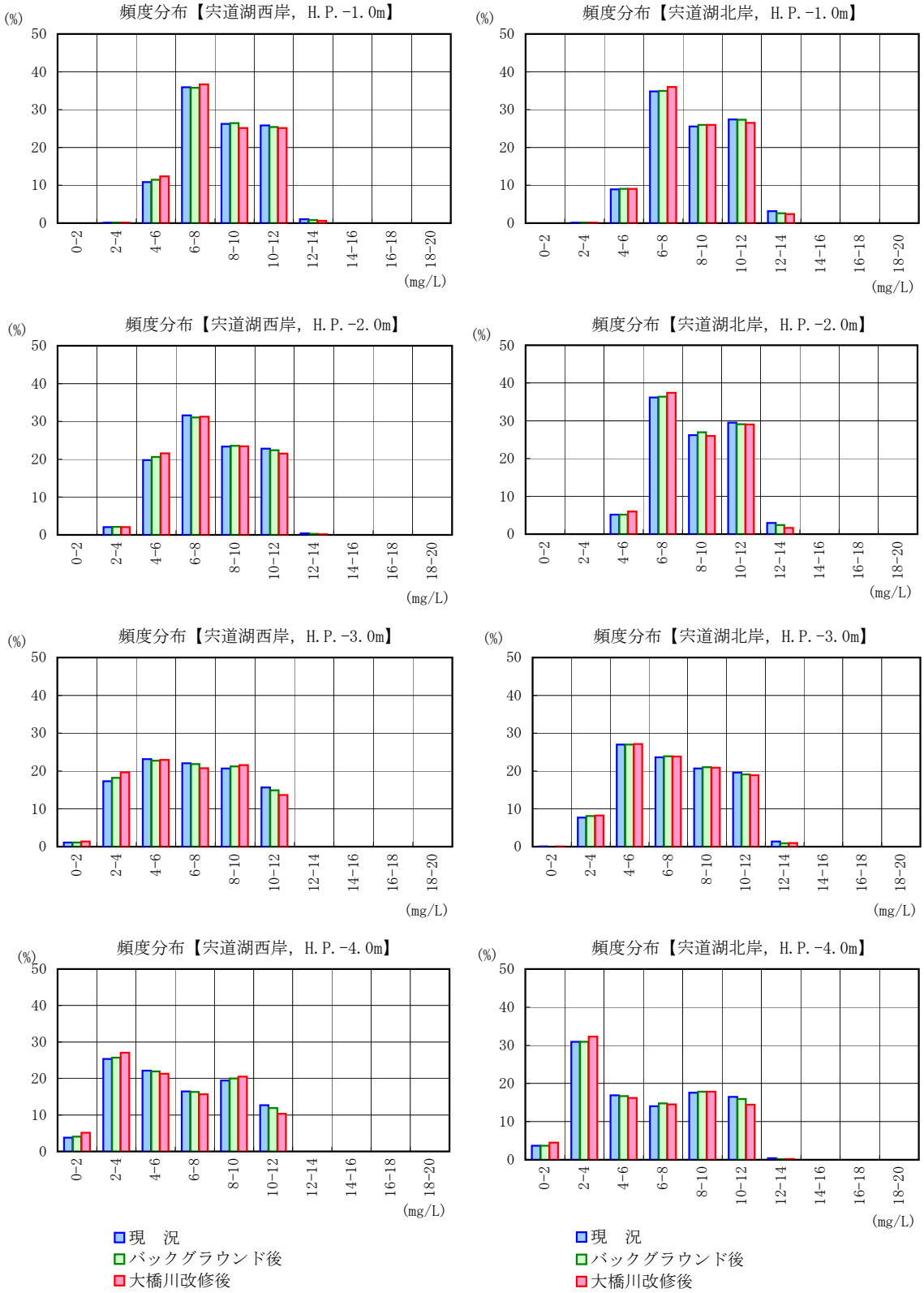

図6.1.1-469　現況及び大橋川改修後の溶存酸素の濃度別頻度分布【宍道湖西岸・北岸】

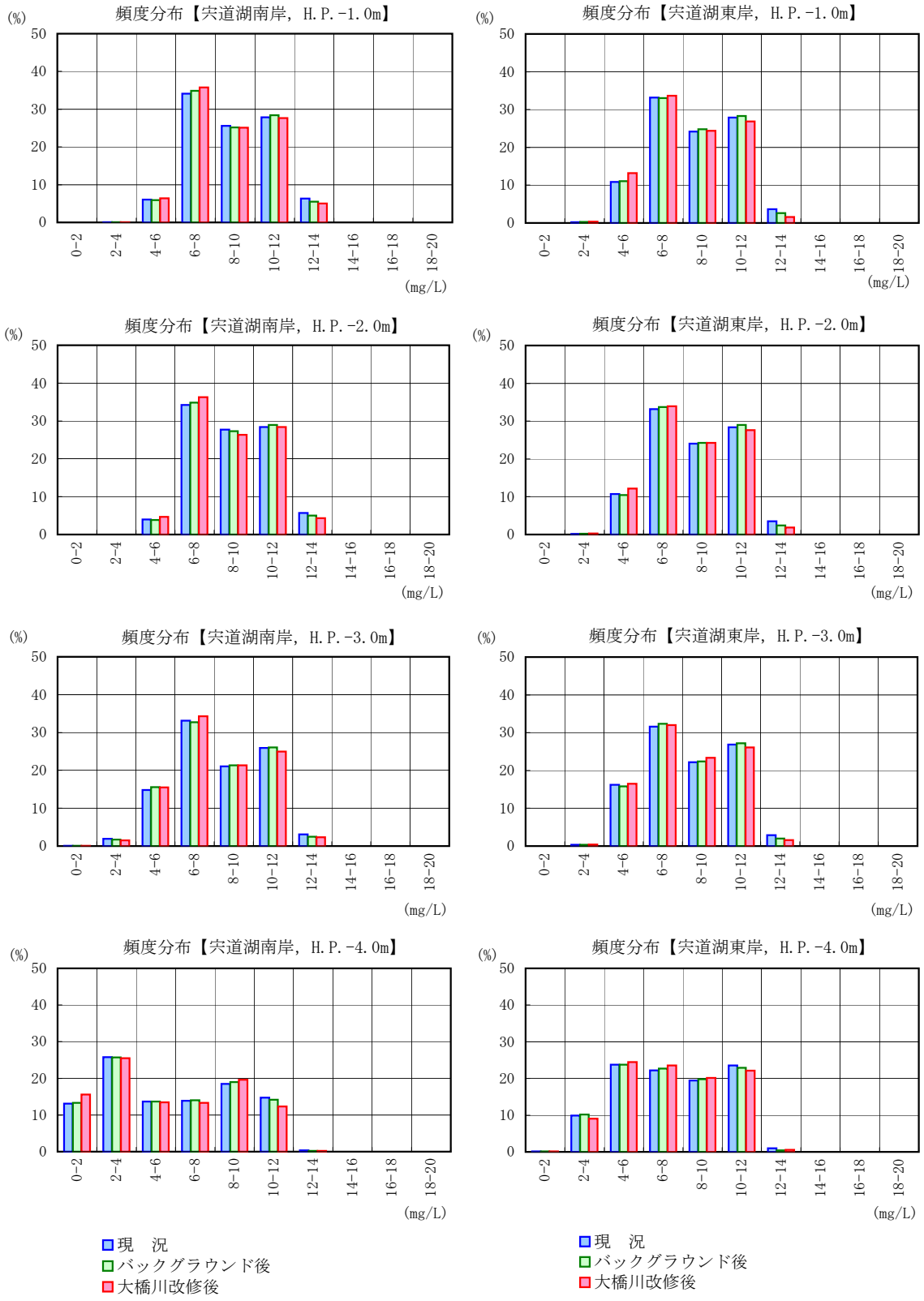

図6.1.1-470　現況及び大橋川改修後の溶存酸素の濃度別頻度分布【宍道湖南岸・東岸】