

平成22年度 浅場・覆砂工事実施箇所
平成23年度 浅場・覆砂工事実施予定箇所

平成23年6月16日
国土交通省 出雲河川事務所

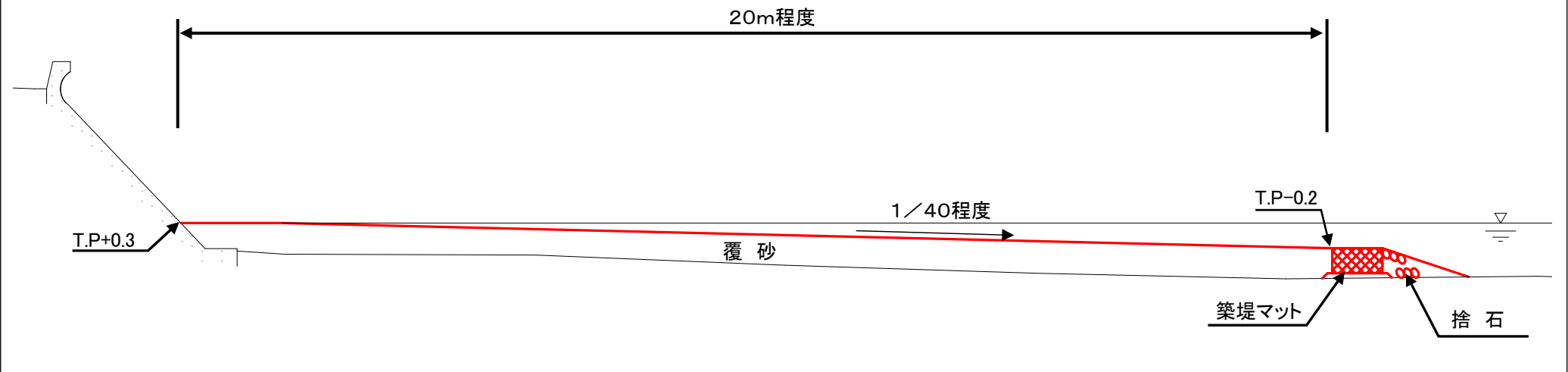
平成22年度 宍道湖浄化事業工事実施箇所



大垣2地区



標準横断図【大垣地区】



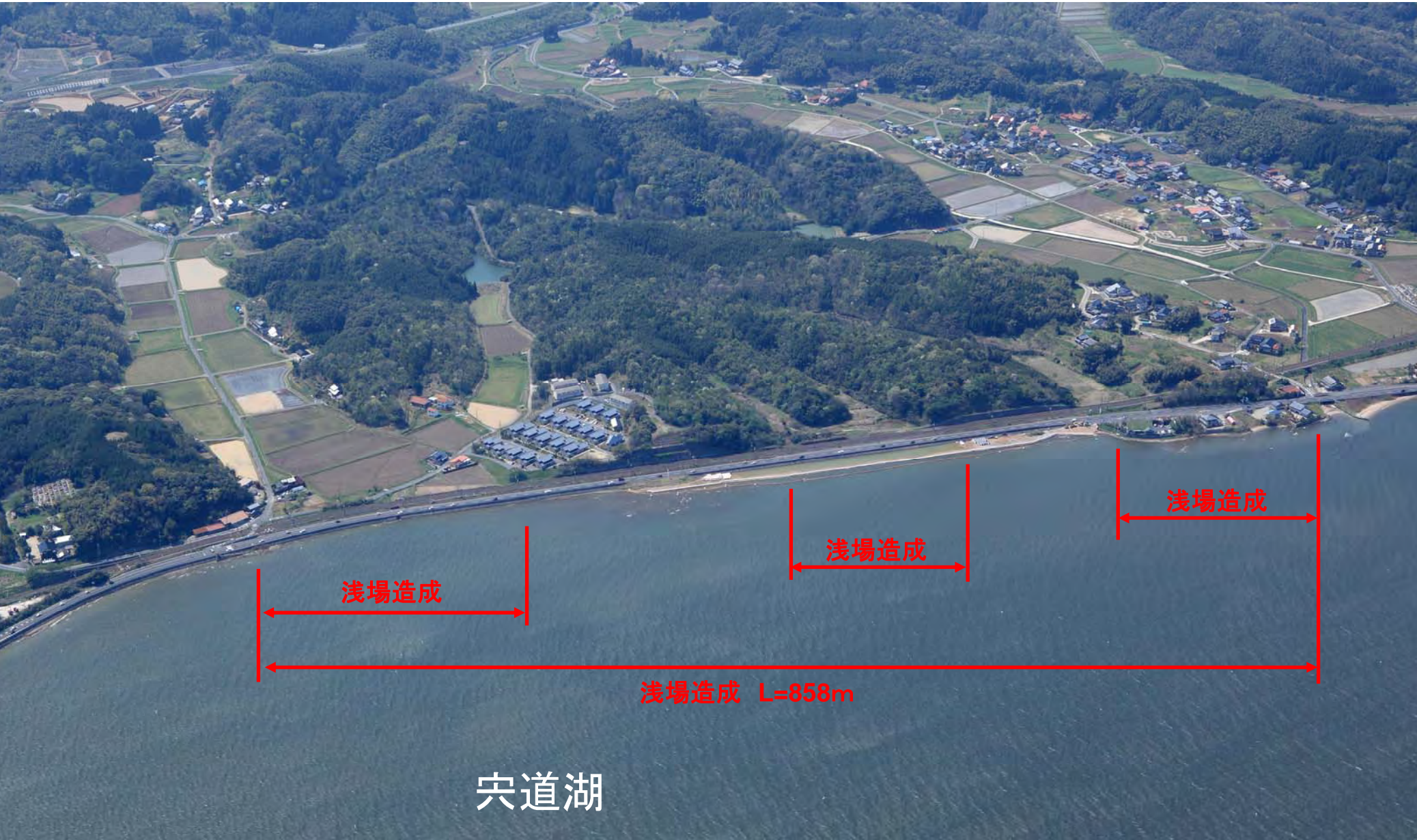
着手前【平成22年6月】



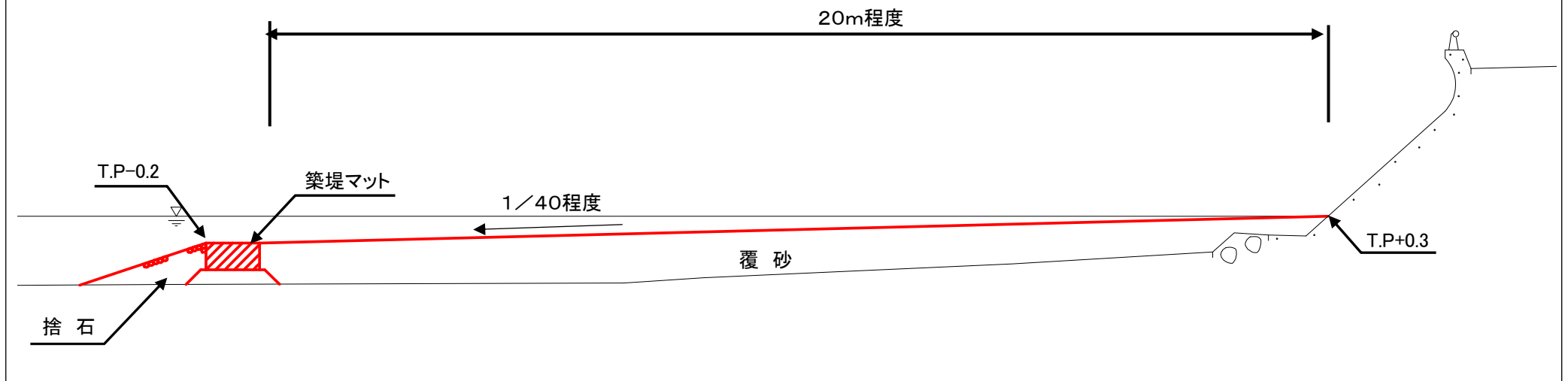
施工後【平成23年4月】



根尾地区



標準横断図【根尾地区】



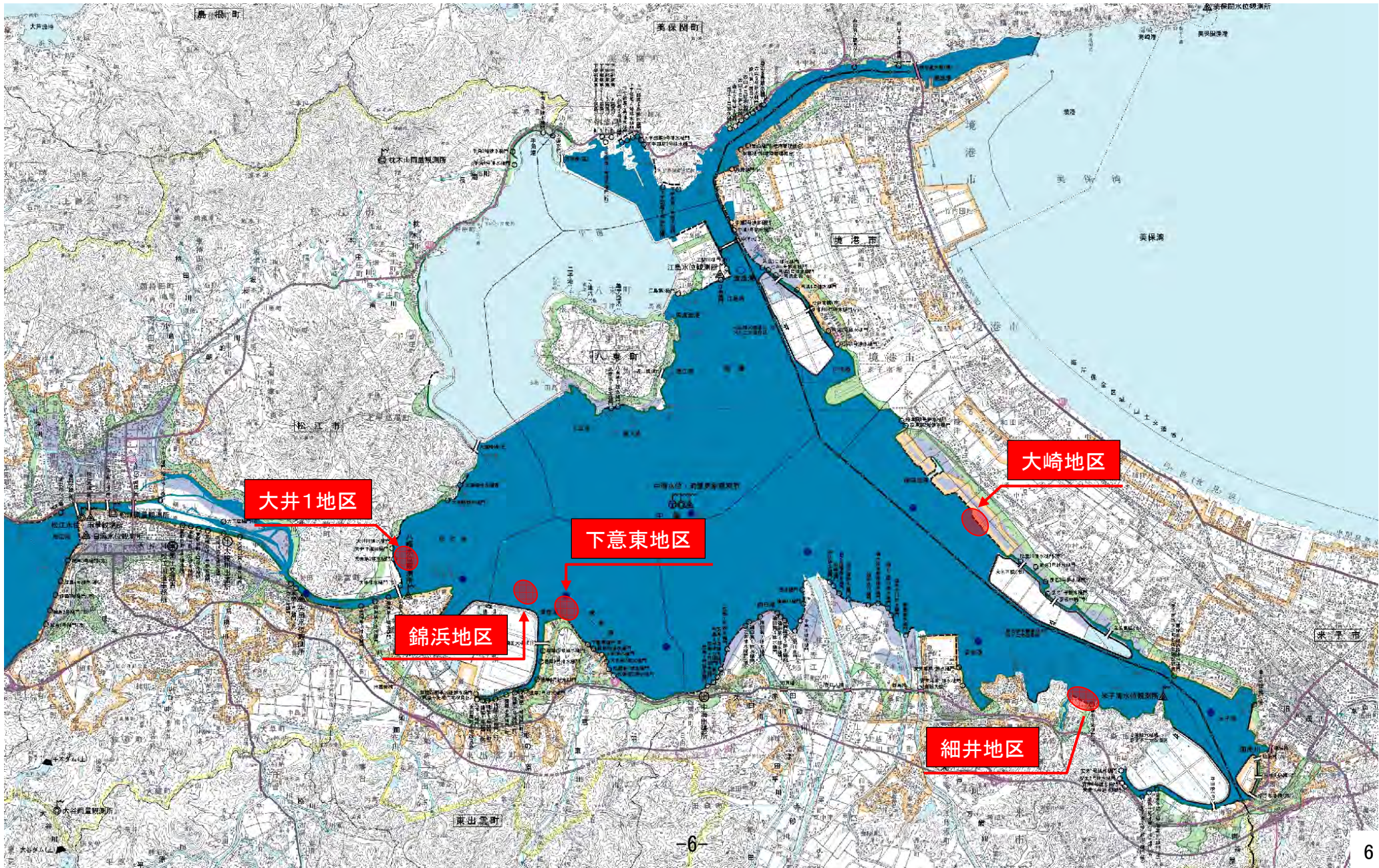
着手前【平成22年6月】



施工中【平成23年4月】



平成22年度 中海浄化事業工事实施箇所



大崎地区

米子市葭津

米子市大崎

H21年度

消波施設

覆砂

H17年度

H19年度

H18年度

浅場造成

H20年度

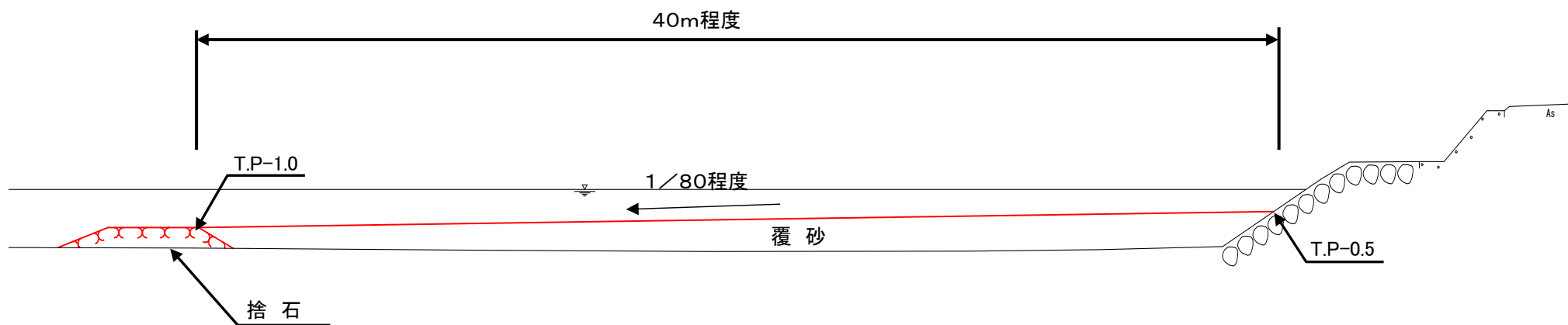
H18年度

H21年度

平成22年度 整備箇所
浅場造成 L=227m

中海

標準横断面図【大崎地区】



着手前【平成22年11月】




施工後【平成23年3月】



細井地区

安来市黒井田町

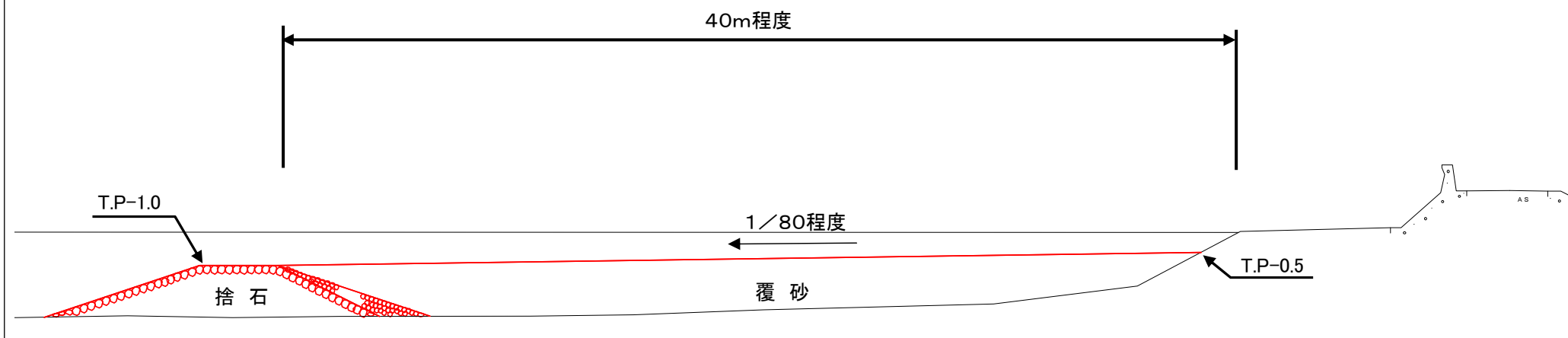
安来市恵乃島町



平成22年度 整備箇所
浅場造成 L=437m

中海

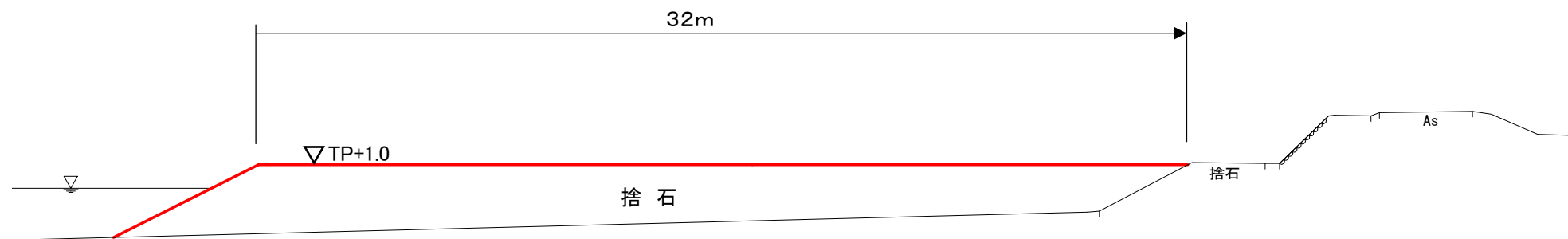
標準横断面図【細井地区】



下意東地区



標準横断面図【下意東地区】



着手前【平成22年10月】



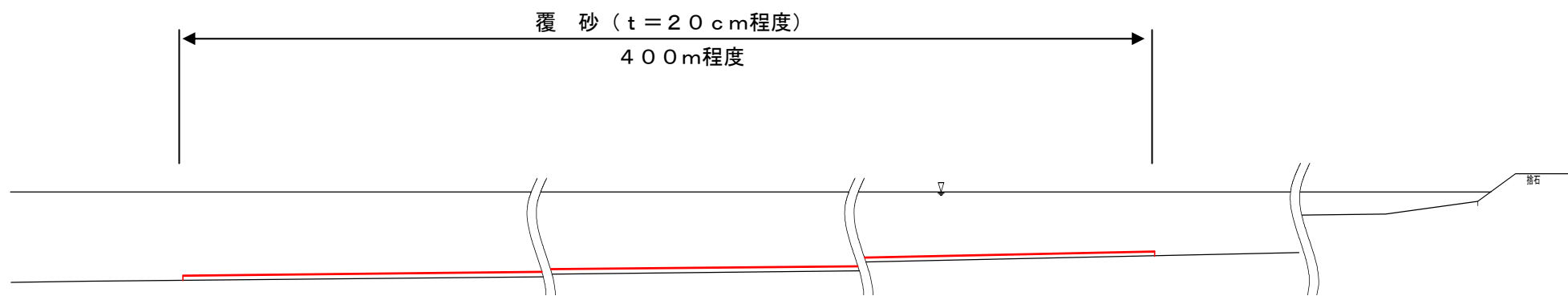
施工後【平成23年2月】



錦浜地区



標準横断面図【錦浜地区】



大井1地区



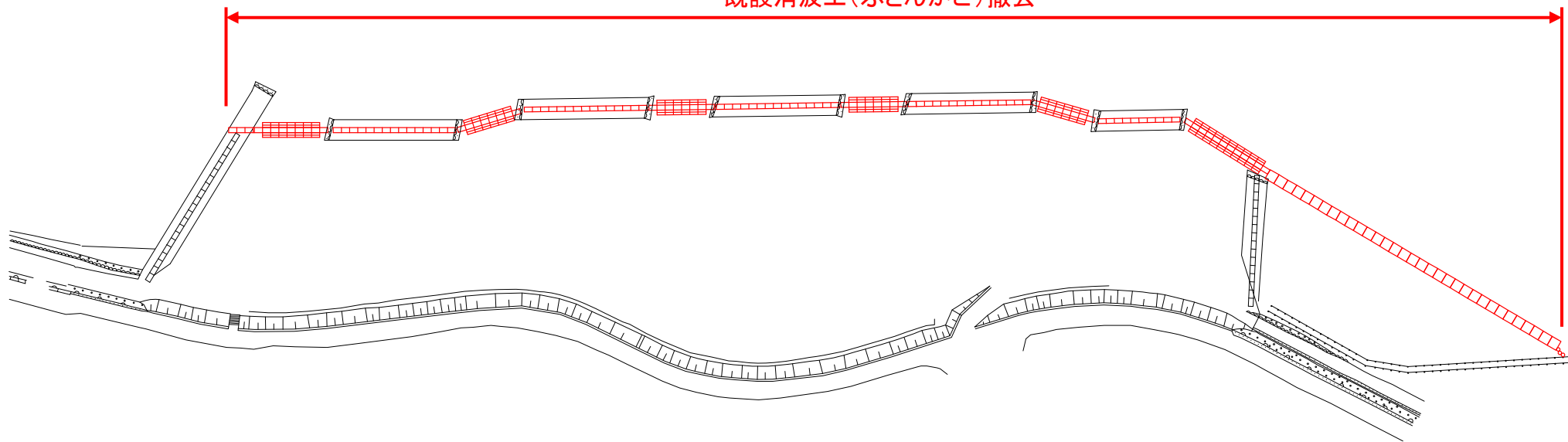
松江市大井町

平成22年度 整備箇所
消波工撤去 1式

中海

平面図【大井1地区】

既設消波工(ふとんかご)撤去



着手前【平成23年2月】



施工後【平成23年3月】



平成23年度 宍道湖浄化事業工事予定箇所



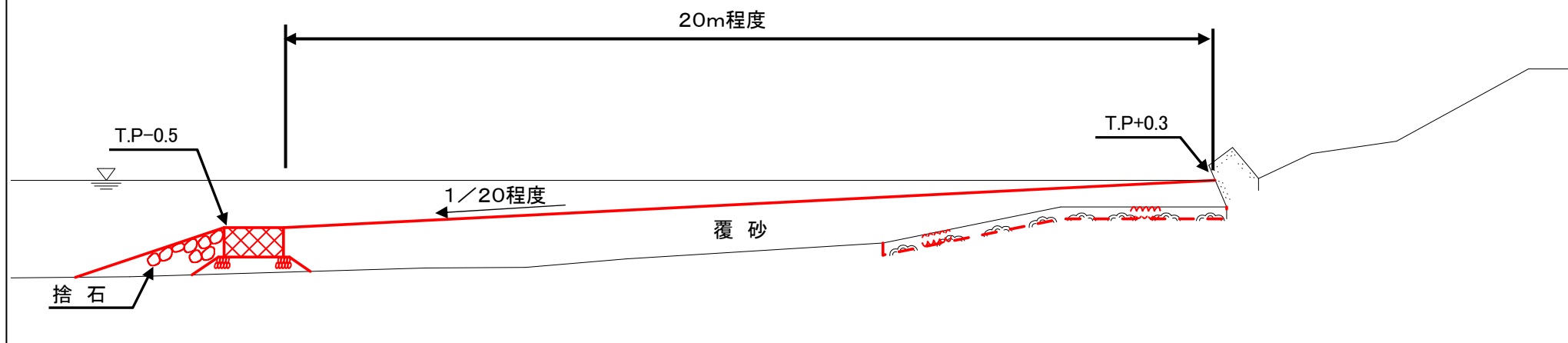
東来待地区

松江市宍道町東来待

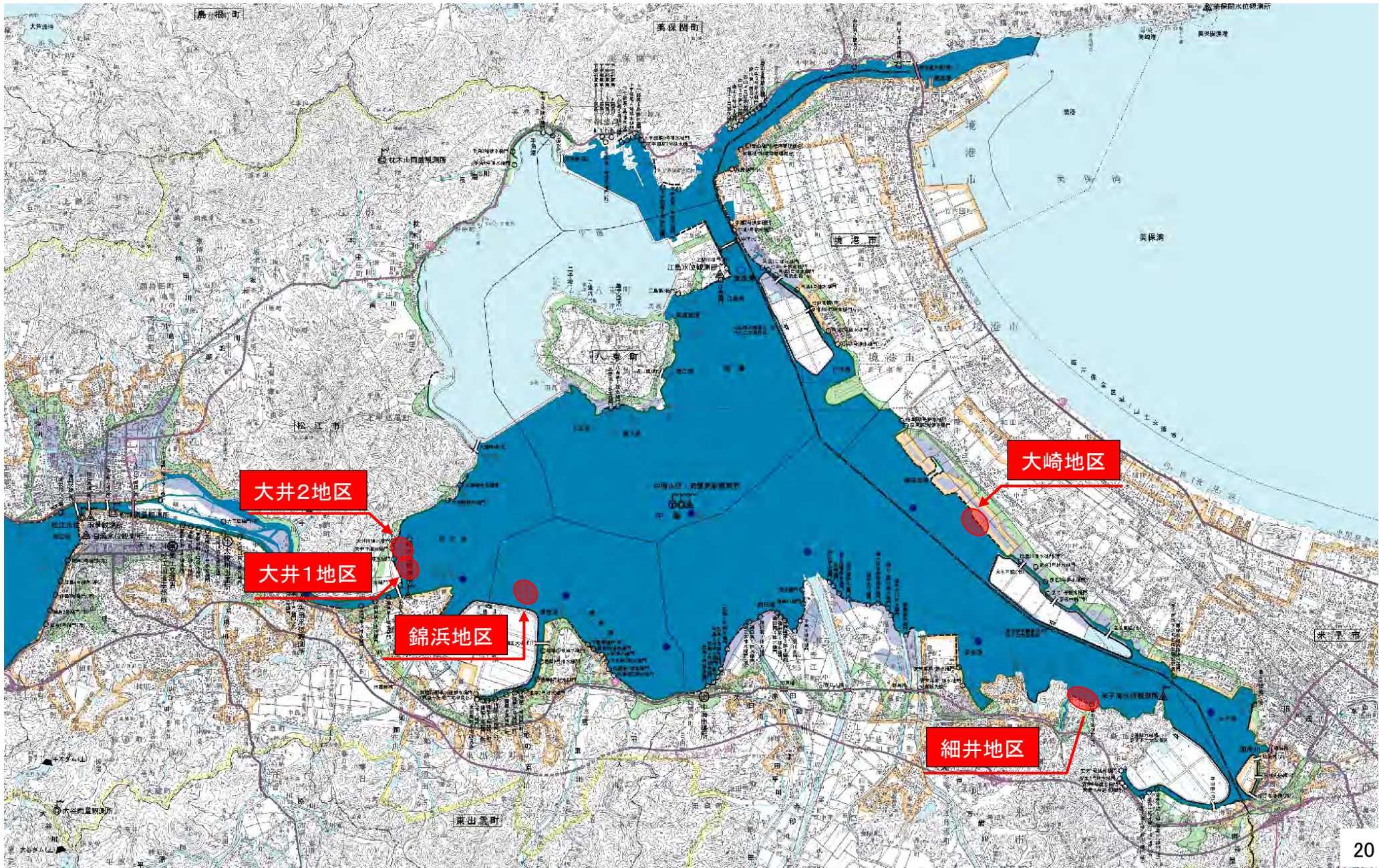
平成23年度 整備予定箇所
浅場造成 L=290m

宍道湖

標準横断面図【東来待地区】



平成23年度 中海浄化事業工事予定箇所



大崎地区

米子市葭津

米子市大崎

H21年度

消波施設

覆砂

H17年度

H19年度

H18年度

浅場造成

H20年度

H18年度

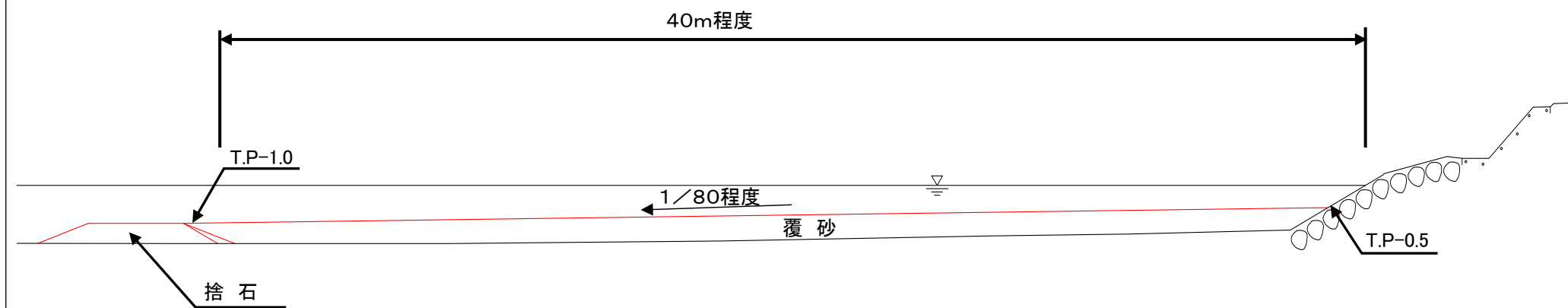
H21年度

H22年度

中海

平成23年度 整備予定箇所
浅場造成 L=270m

標準横断面図【大崎地区】



細井地区

安来市黒井田町

安来市恵乃島町

H22年度施工箇所




平成23年度 整備予定箇所
覆砂 A=70千m²

中海

凡例
○ 底質調査地点

標準横断図【細井地区】



覆砂箇所の底質状況

No. 2



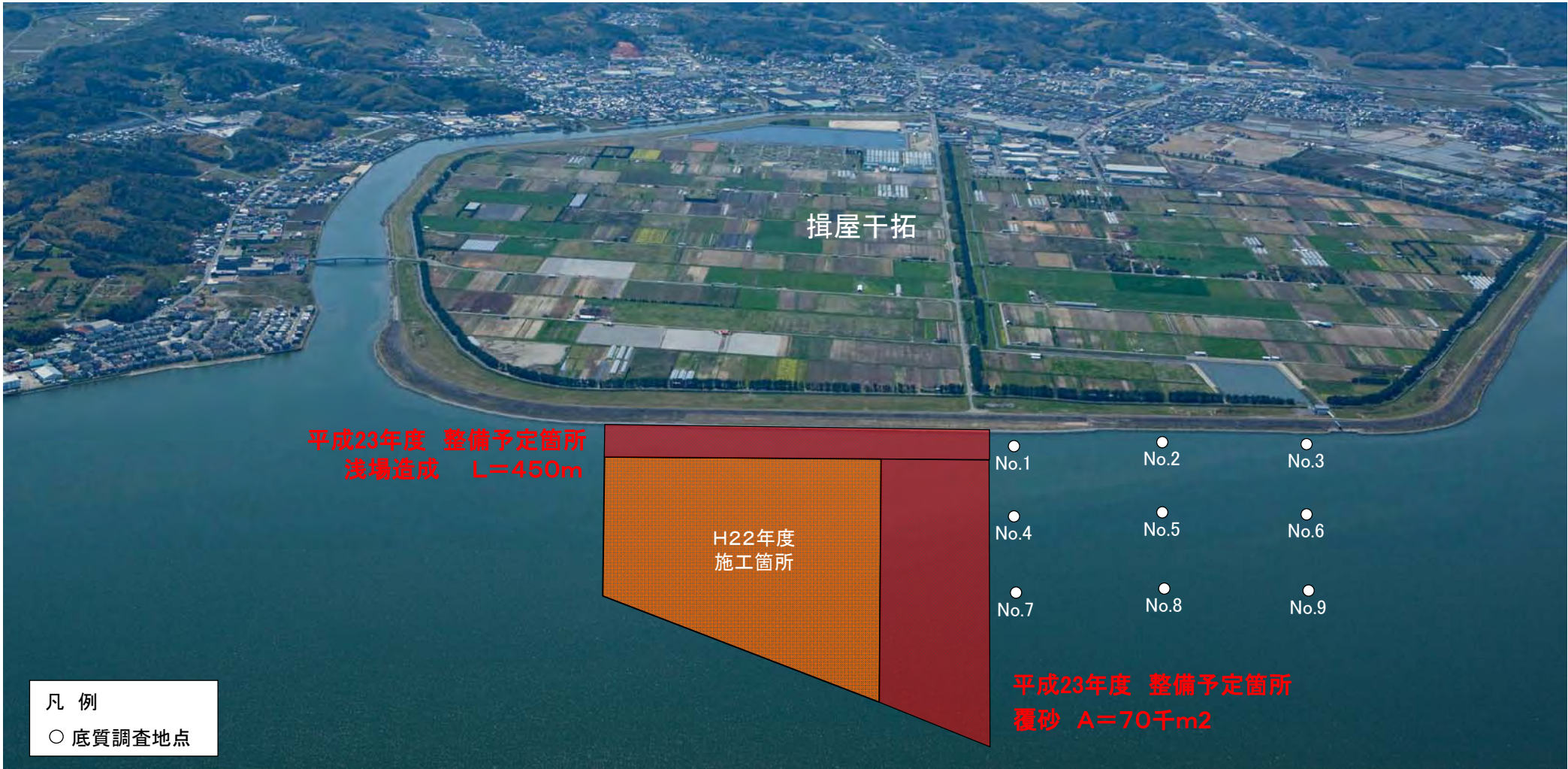
シルト

No. 7




シルト

錦浜地区



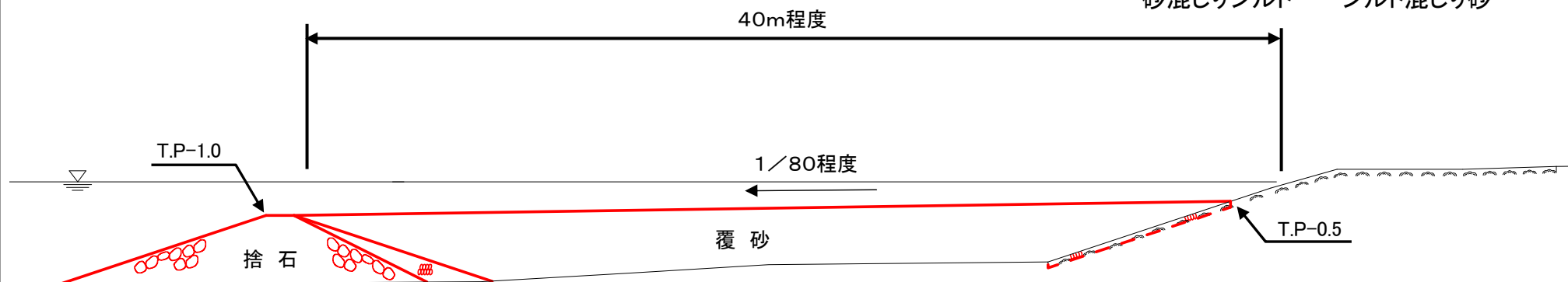
標準横断図【錦浜地区:浅場造成】

浅場造成箇所の底質状況



No. 1 砂混じりシルト

No. 2 シルト混じり砂



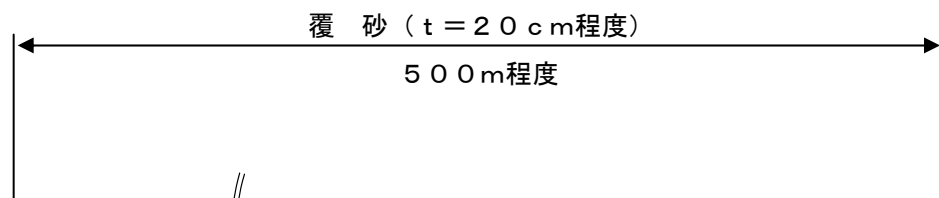
標準横断図【錦浜地区:覆砂】

覆砂箇所の底質状況



No. 4 シルト

No. 5 シルト

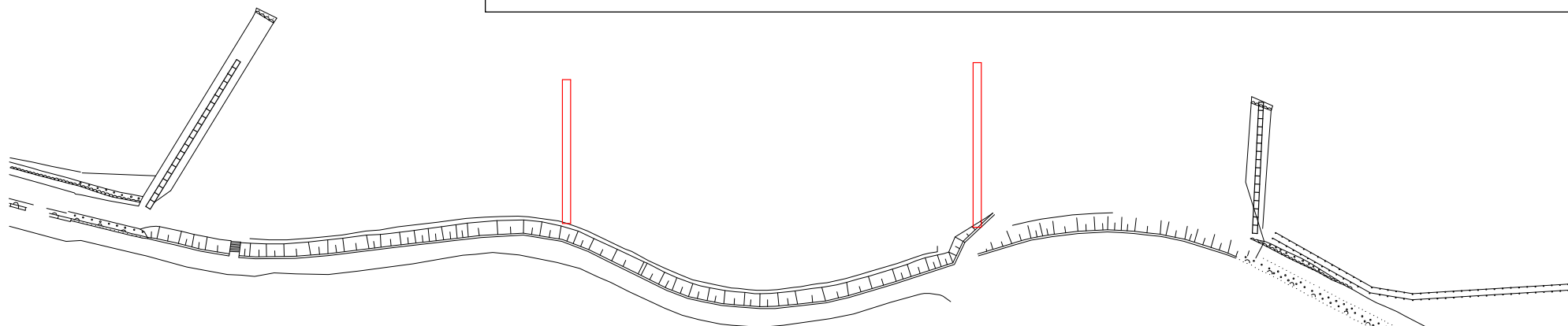


大井地区



平面図【大井1地区】

横断図【大井1地区】



標準横断図【大井2地区】

※現地測量及び詳細設計を実施中

