

記者発表資料

〈資料提供先：合同庁舎記者クラブ、中国地方建設記者クラブ、島根県政記者会、出雲市政記者クラブ〉
平成25年6月11日
出雲河川事務所
松江地方気象台

洪水予報を行う河川に神戸川を追加しました

～斐伊川水系洪水予報の対象区間の追加及び一部変更～

国土交通省と気象庁は、洪水により国民経済上重大又は相当な損害が生じる恐れがある河川を洪水予報指定河川として定め、洪水の状況を自治体や地域住民に的確にお知らせし、地域の皆様の避難行動等の防災活動に役立てられるように、共同して洪水予報を行い、報道機関等を通じて発表しています。

この度、出雲河川事務所と松江地方気象台では、6月11日から新たに神戸川(出雲市)を追加し、洪水予報の提供を開始します。

また、現在提供中である斐伊川の洪水予報について、6月16日に運用を開始する斐伊川放水路の運用に伴い、洪水予報業務の一部を変更(基準観測所を追加)します。

【平成25年6月11日から洪水予報指定河川に追加する河川、予報区間】

河川名	予報区間	基準観測所
神戸川	左岸 島根県出雲市馬木町字苧山 1341番2地先から 海まで	馬木 古志橋
	右岸 島根県出雲市所原町字姉山 5551番1地先から 海まで	

【平成25年6月11日から洪水予報指定河川の一部を変更する河川、予報区間】

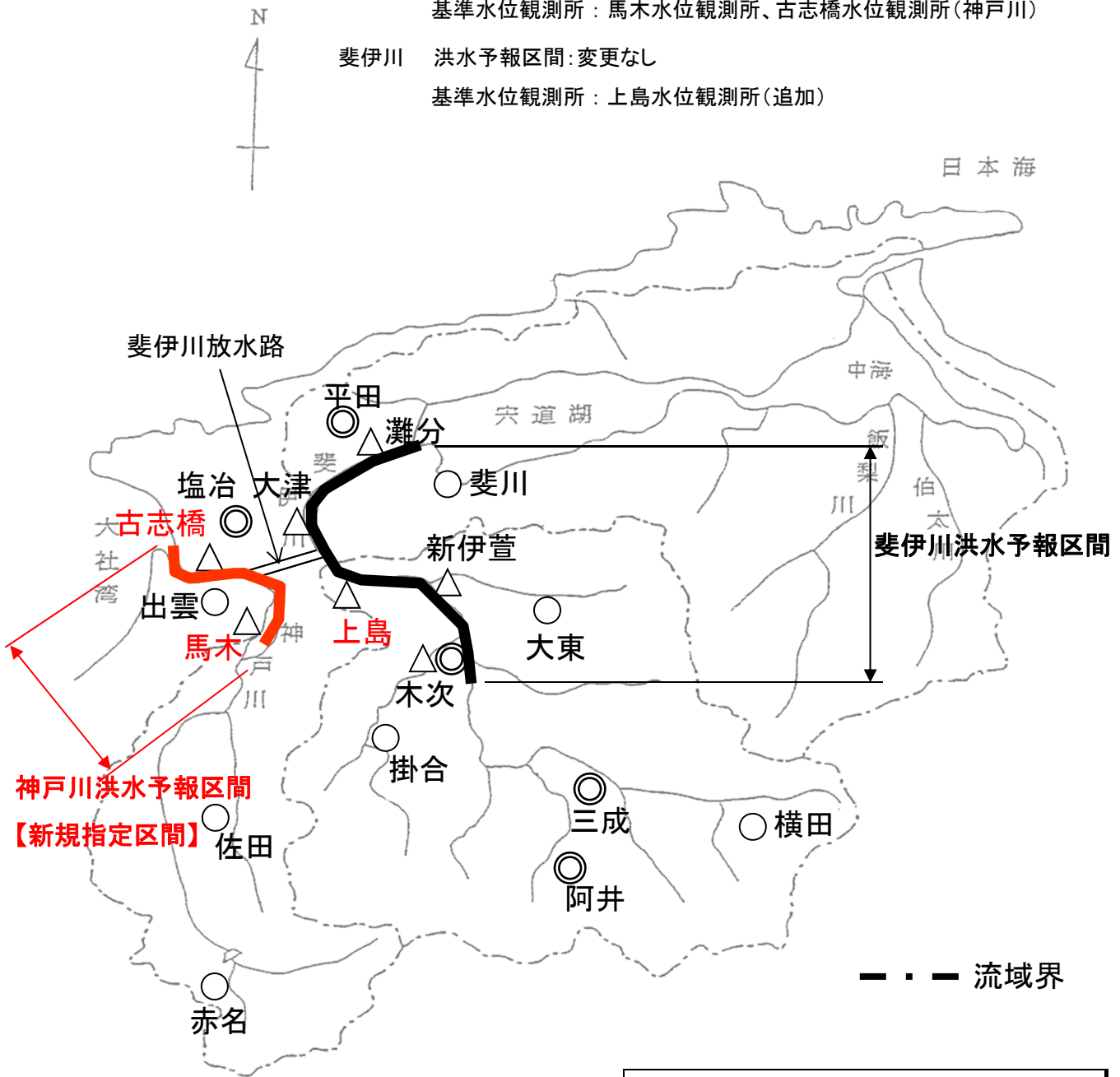
河川名	予報区間	基準観測所
斐伊川	※これまでと変更なし	木次 新伊萱 上島(追加) 大津 灘分
	左岸 島根県雲南市木次町下熊谷 126番の5地先から 島根県出雲市出島町 19番の3地先まで	
右岸 島根県雲南市木次町西日登 2452番の3地先から 島根県出雲市島村町 373番の6地先まで		

〈問い合わせ先〉

国土交通省	中国地方整備局			
電話番号	昼間 (082) 221-9231 (代表)			
	夜間 (082) 511-6261 (直通)			
河川部	水災害予報センター長	植田 光明	(内線 3851)	
河川部	洪水予測専門官	常保 雅博	(内線 3522)	
国土交通省	中国地方整備局	出雲河川事務所		
電話番号	(0853) 21-1850			
	副所長	武部 真実	(内線 205)	
	防災情報課長	平井 雅之	(内線 281)	
松江地方気象台				
電話番号	(0852) 22-3784			
	水害対策気象官	今岡 浩史	(内線 22)	
(広報担当窓口)				
国土交通省	中国地方整備局	広報広聴対策官	坂本 繁幸	(内線 2117)
		企画部環境調整官	江角 忠也	(内線 3114)

(参考) 斐伊川水系の洪水予報区間

- 神戸川 洪水予報区間の新規指定区域(海~12.0km)
 基準水位観測所：馬木水位観測所、古志橋水位観測所(神戸川)
- 斐伊川 洪水予報区間：変更なし
 基準水位観測所：上島水位観測所(追加)



凡 例	
○	雨量観測所(気象庁)
◎	雨量観測所(国土交通省)
△	水位観測所(国土交通省)

■神戸川の洪水予報河川の指定

神戸川は海（大社湾）から直轄区間（馬木大橋（出雲市）付近 12.0km）までを水位周知河川として水位到達情報を提供してきました。

このたび、平成25年6月16日に斐伊川放水路の運用を開始することから、より一層の洪水監視体制の強化、また洪水予測技術の精度向上及びテレメータ化による洪水予報施設の充実により洪水予報の実施体制が整ったことから、このたび神戸川を洪水予報指定河川とすることとしました。

■斐伊川洪水予報の変更

斐伊川については、平成4年に洪水予報河川に指定し、宍道湖合流点から直轄区間（熊谷大橋（雲南市）付近 29.3km）までを洪水予報実施区域として洪水予報の提供を行っています。

このたび、平成25年6月16日に斐伊川放水路の運用を開始することに伴い、現在の洪水予報基準点である大津区間で流量が大きく変化するため、より細やかな洪水予報を行うために新たに上島水位観測所を基準観測所に指定しました。

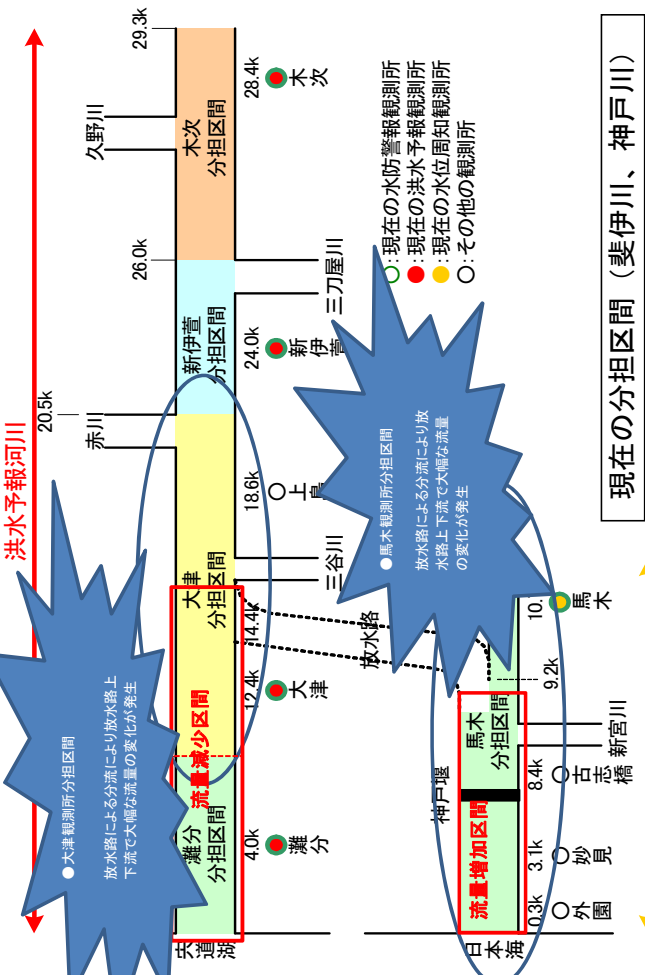
【斐伊川水系洪水予報指定河川の概要】

- 斐伊川（実施区間：29.3km、洪水予報基準点：木次、新伊萱、上島、大津、灘分）
- 神戸川（実施区間：12.0km、洪水予報基準点：馬木、古志橋）

※下線部が今回変更箇所

～引き続き、住民への確実な情報伝達のため関係機関の協力をお願いします～

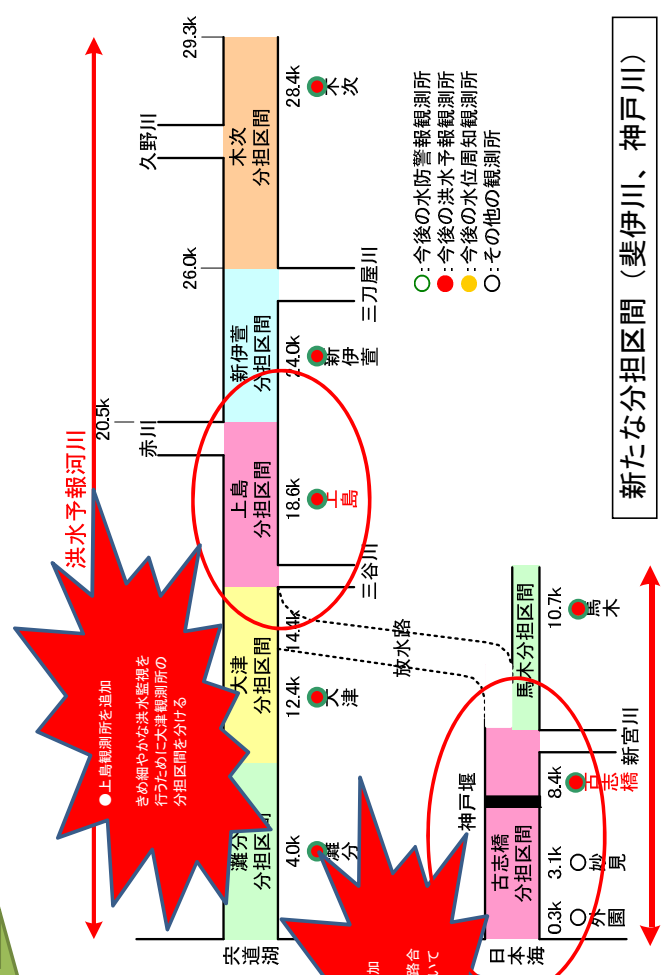
現在の洪水予報



現在の分担区間 (斐伊川、神戸川)

水位周知河川

今後の洪水予報



新たな分担区間 (斐伊川、神戸川)

洪水予報河川 (新規指定)