

船舶の安全確保 大橋川改修工事安全対策調整会議

大橋川は、大学生や高校生によるボート、白鳥号などの遊覧船、シジミ漁をはじめとした漁業関係者の船、中の島などで農業を営むための船など多くの船が航行しています。

これらの船が互いに情報を共有し安全に航行できるよう、「大橋川改修工事安全対策調整会議」を設置し、平成21年6月からこれまでに8回の会議や協議を行ってきました。

これから本格的に工事が始まりますが、事故等トラブルが発生しないよう安全対策について調整を図っていきます。



くにびき大橋より工事現場を見ながら説明を受ける



松江地方合同庁舎のテラスより工事現場を望む

平成14年
開館以降の

来館者
10,000人
超えました



大橋川改修に関する疑問や質問にお答えし、気軽に相談できる施設を目指し、国土交通省・島根県・松江市が共同で管理・運営する施設として、平成14年にオープンしました。

松江地方合同庁舎(くにびき大橋北詰)横から現在の位置に移転し、より身近な施設としてご利用いただきたいと思います。

いろいろな情報を分かりやすく伝えられるよう工夫しています。皆様のご来館をスタッフ一同お待ちしております。



▲総合的な学習の時間を活用して、島根大学教育学部附属小学校の児童27名と先生3名が来館し、松江の治水事業について勉強をしました。

大橋川コミュニティセンター

【休館日】土日祝祭日・年末年始 【開館時間】9:30~16:00 【駐車場】なし
〒690-0887 松江市殿町383番地
TEL(0852)28-3621 FAX(0852)28-3623

E-mail : info@comisen.jp
ホームページ:http://www.comisen.jp/



*大橋川コミュニティセンターは、松江市と島根県、国土交通省出雲河川事務所が共同して管理・運営をしています。

2012.02
Vol.35

刊行/大橋川コミュニティセンター

追子地区
堤防工事開始

大橋川通信

大橋川改修情報紙

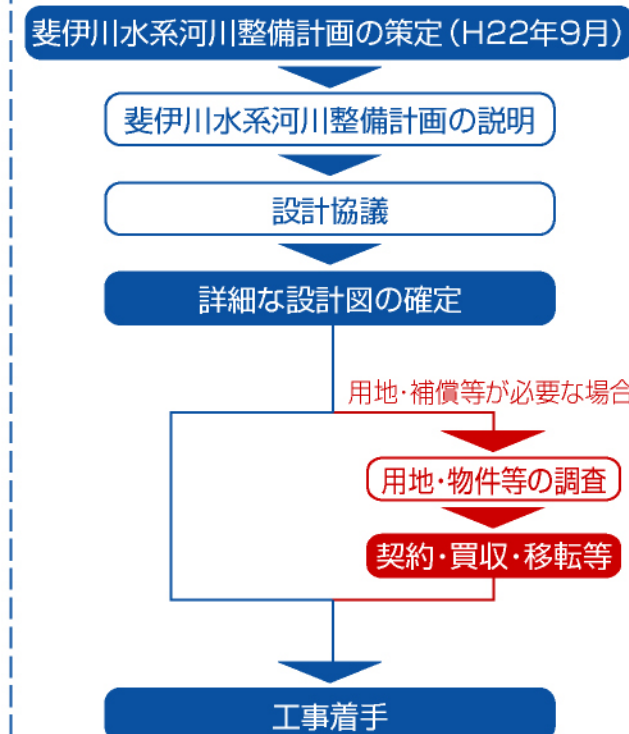
追子地区の堤防工事が本格的に始動しました

大橋川通信34号では、斐伊川水系全体の整備状況を掲載しましたが、今号は大橋川改修の現状について特集しています。

大橋川改修は、今後20年間の整備手順を示し、現在『工事实施』へ向けた協議を行っています。各地区での協議等の実施状況をご紹介します。(中面参照)

今後も、地元の皆様や関係機関との協議を重ねるとともに、景観や環境、内水対策との連携、拡幅にともなう背後地の整備など事業推進を図っていきます。

大橋川改修の進め方



斐伊川水系河川整備計画に基づいて進める大橋川改修

中面参照 ▶▶▶▶▶

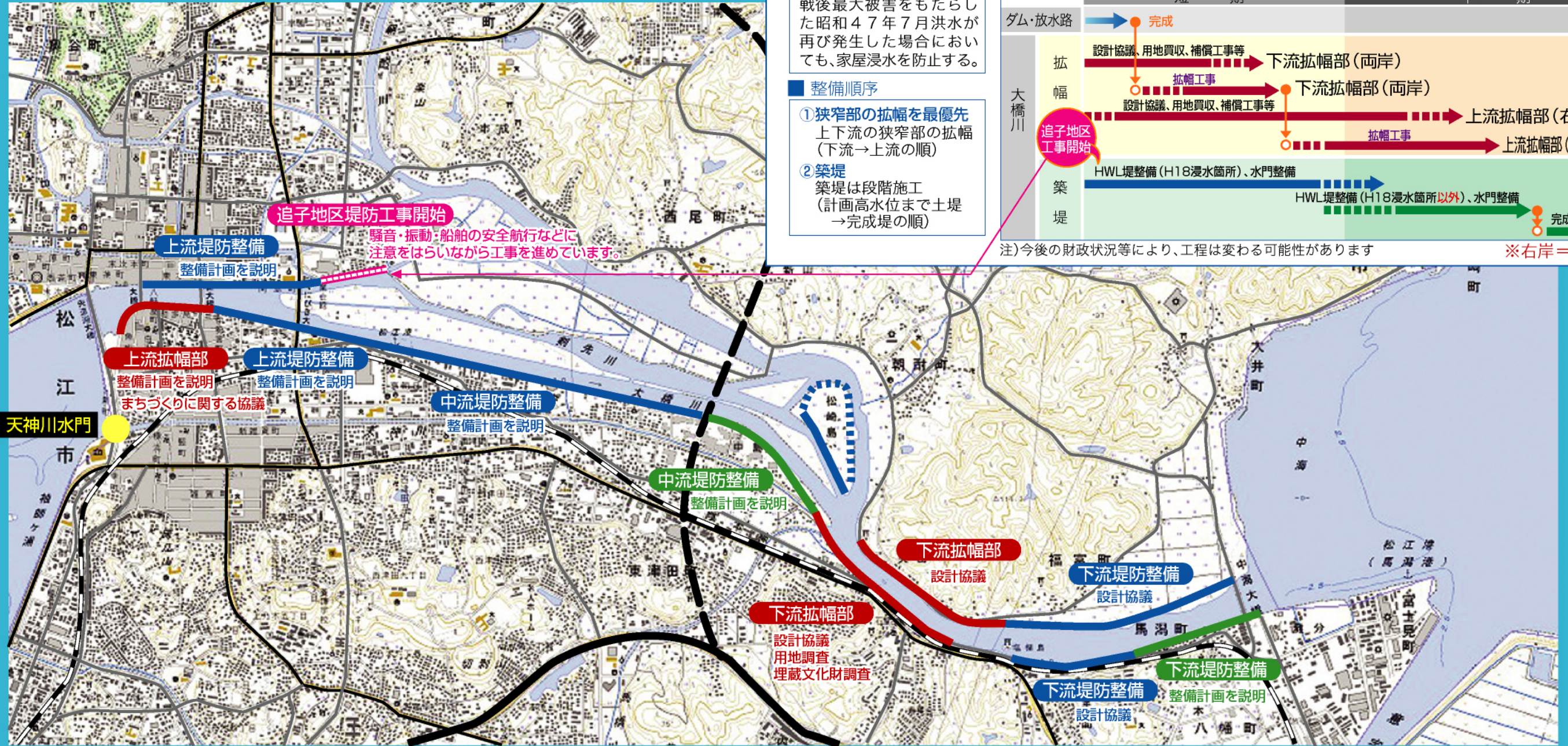
斐伊川水系河川整備計画に基づいて進める「大橋川改修」

●●● 現在の実施状況をご紹介します。

現在、実施している主な内容。

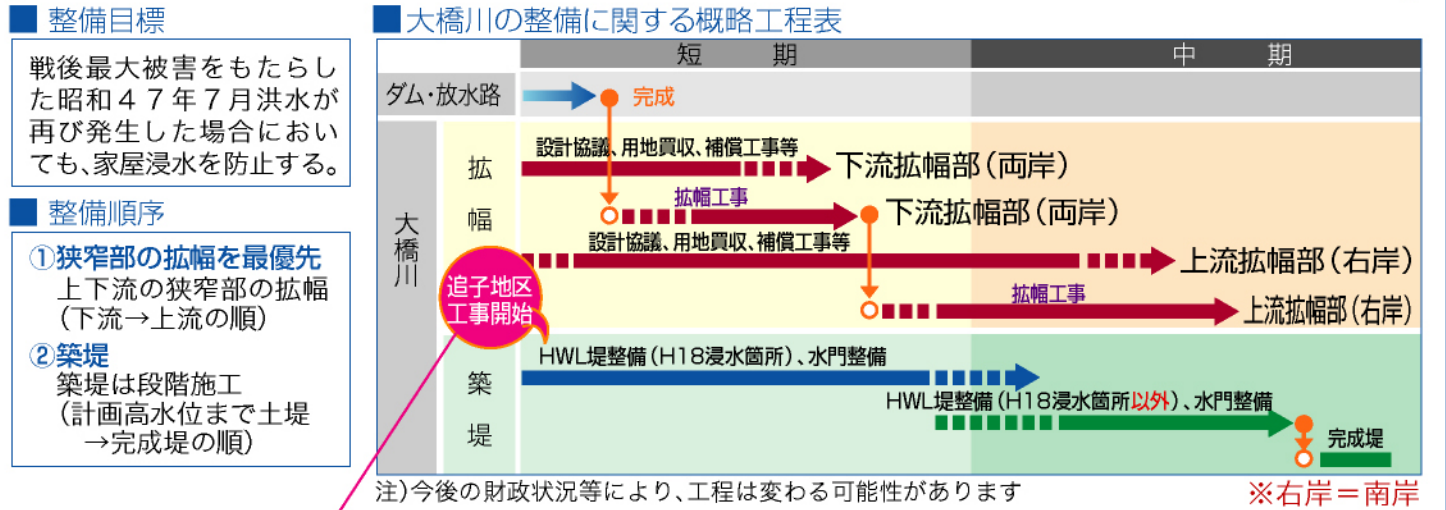
- 追子地区の工事
- 下流部を中心とした設計協議
- 埋蔵文化財調査

実施状況



※各地区へお伺いする際には、みなさまのご参加をお待ちしています。

大橋川改修 ●●● 斐伊川水系河川整備計画で示した今後20年間の整備手順



主な取り組み

- 沿川各地区との合意形成**
沿川の自治会や各地区に設置されている治水対策協議会等への説明や設計協議
- 環境への配慮**
環境モニタリング協議会による意見・助言等を踏まえた環境対策の実施
- 景観への配慮**
松江市景観条例に基づく調整を踏まえた工事の実施
- 農業・漁業への配慮**
農業・漁業関係者への説明や意見交換
- 船舶の安全確保**
水面を利用する船舶関係者への説明や意見交換
- 埋蔵文化財調査**
文化財保護法に基づく埋蔵文化財の調査
- 内水対策の検討**
松江市街地の治水対策との調整

※各項目の内容は、一部裏面に記載しています。また、次号以降、随時紹介する予定です。