

中国地方の直轄ダム貯水量状況（利水容量） （令和4年9月1日 0:00時点）

凡例

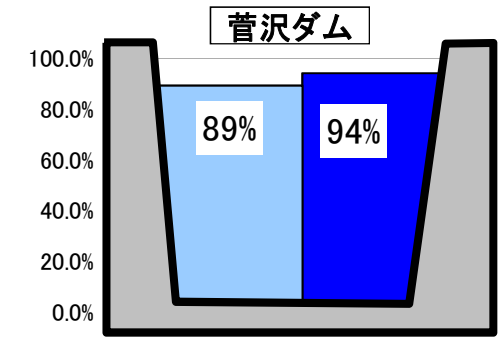
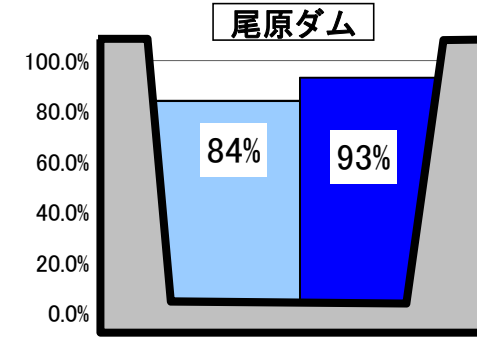
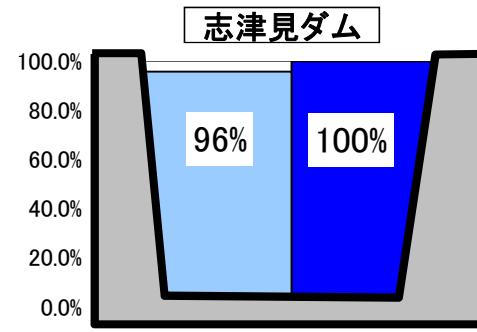
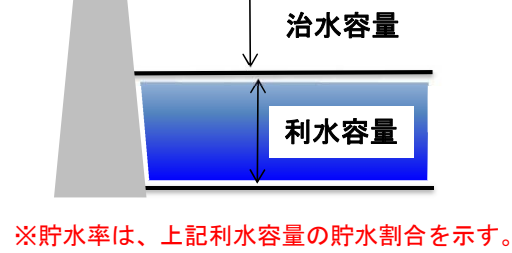
〇〇ダム

取水制限、湧水調整中のダム

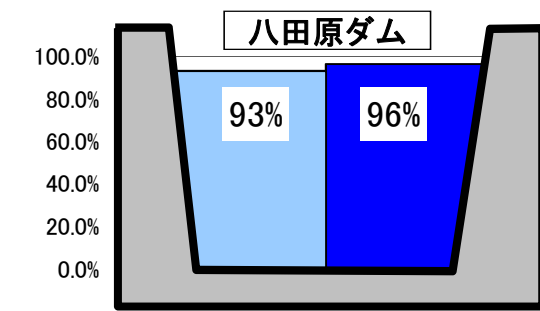
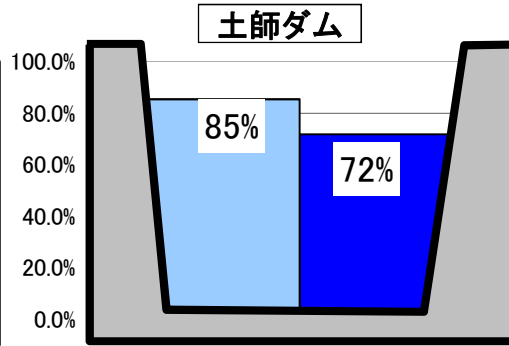

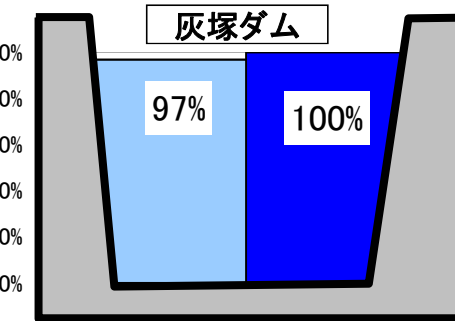
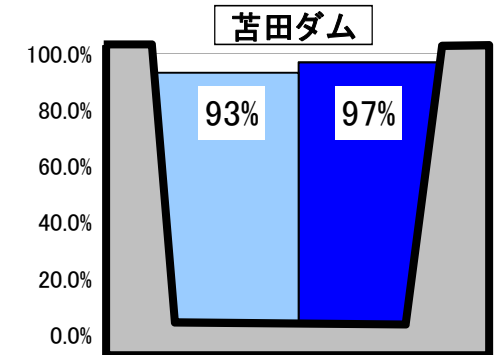
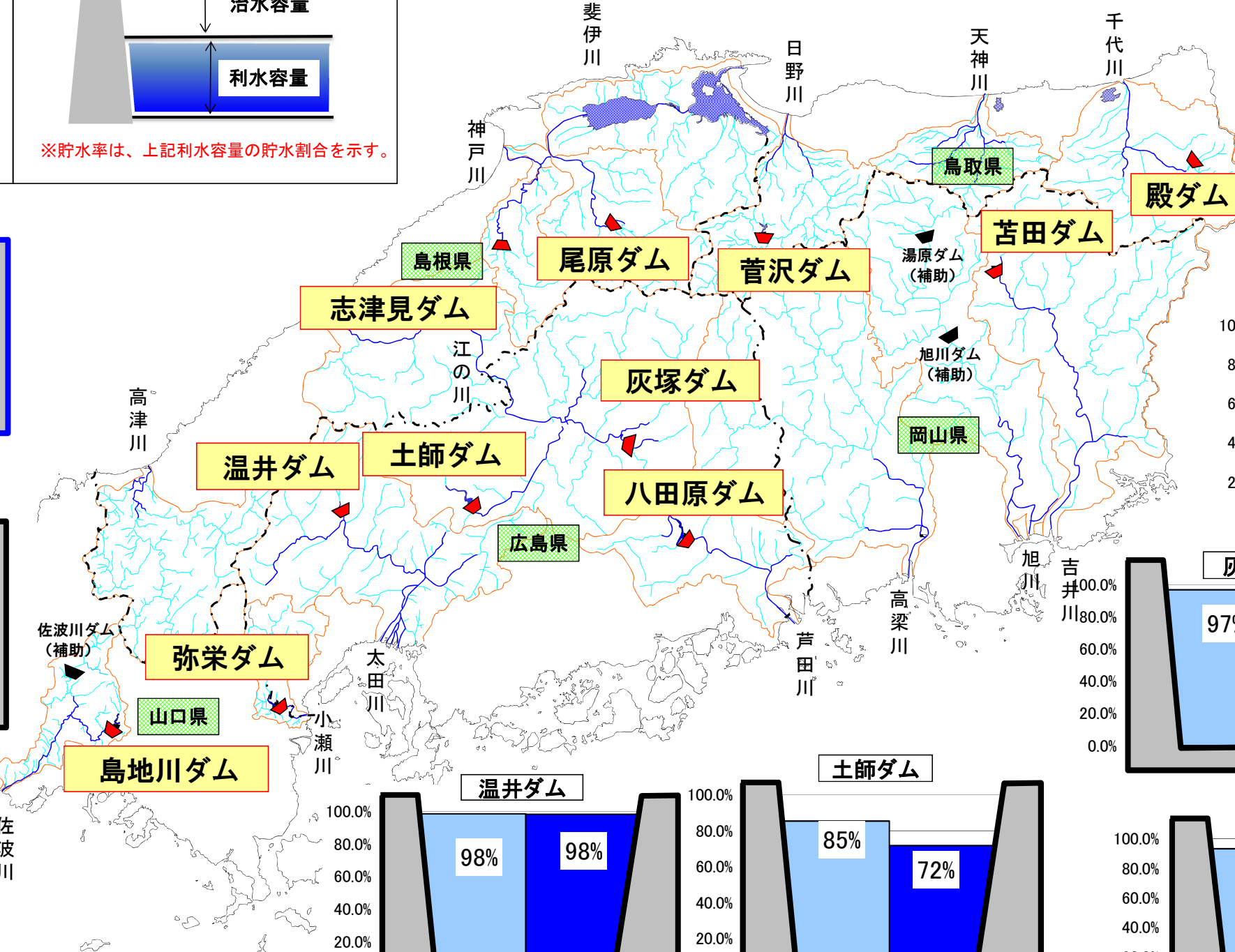
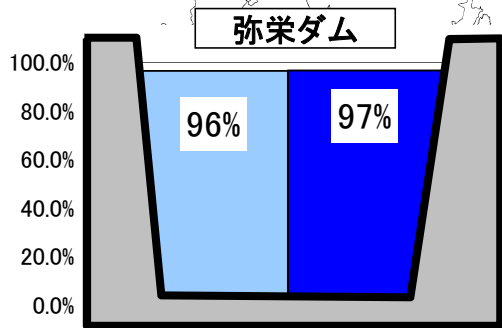
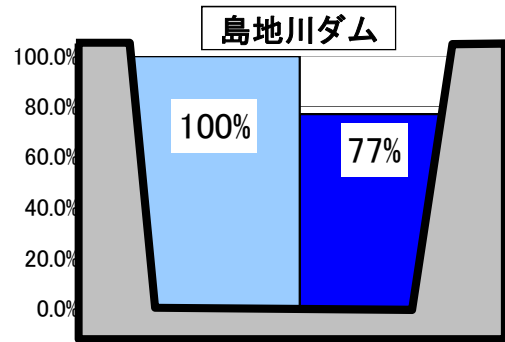
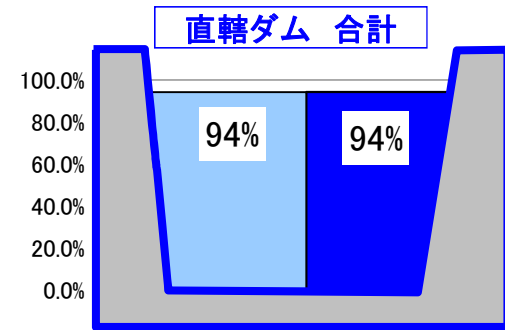
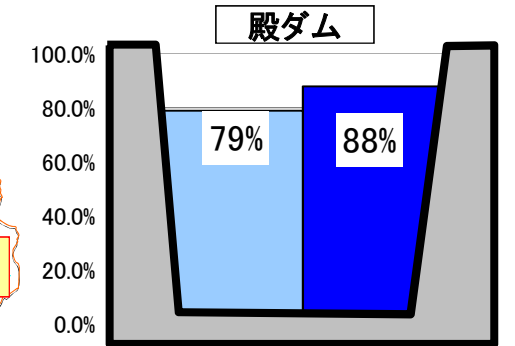
平年貯水率

現在貯水率

*尾原ダム、殿ダム H25~R3の貯水量との比
*その他のダム H24~R3の平均貯水量との比



9/1~9/30 制限水位期間



凡例

流域界 県境

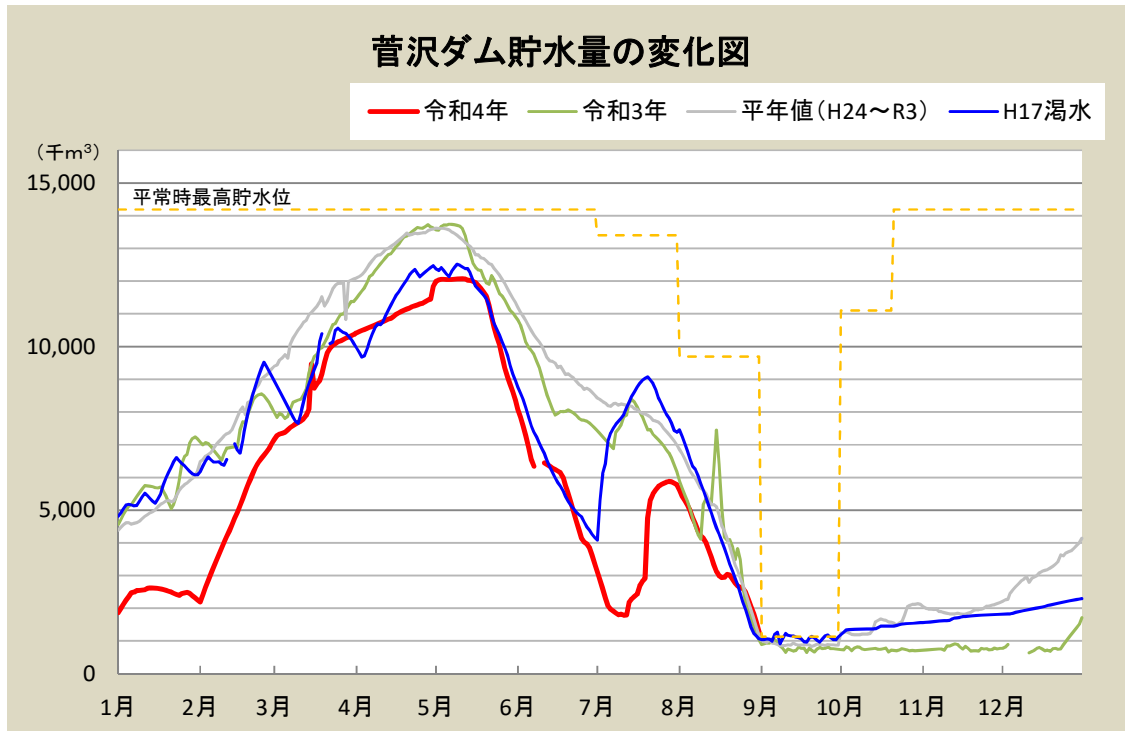
6/11~10/25 制限水位期間

6/11~10/15 制限水位期間

菅沢ダム貯水状況【速報値】

令和4年9月1日0時時点

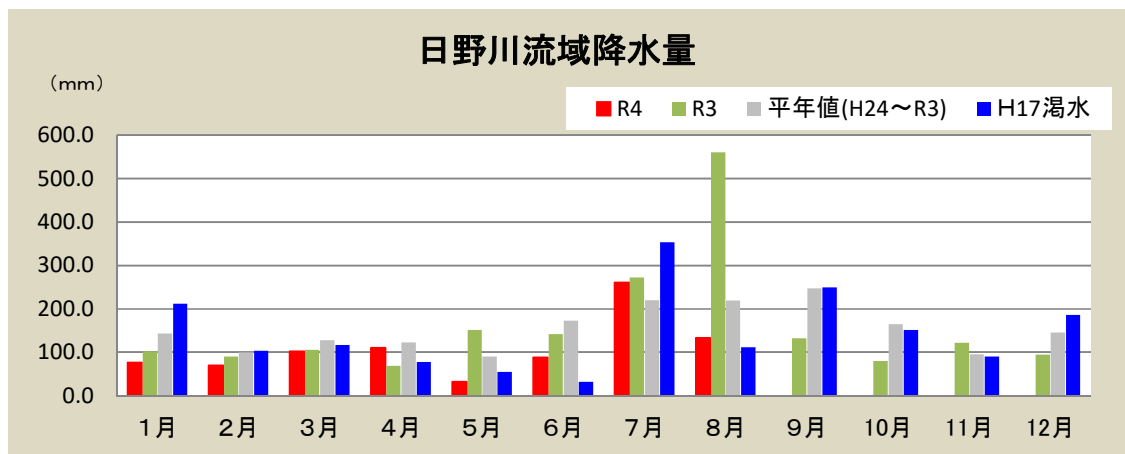
<菅沢ダムの貯水状況>



現在貯水量	1,065 千m ³
貯水率※	94.2 % (前日 13.0 %)
	(11.0 %, 8月31日までの利水容量で計算した貯水率)
平年比	105.4 % (前日 108.7 %)

※：9月1日より利水容量が変わるため貯水率が大きくなっている。

<日野川流域の雨量状況>



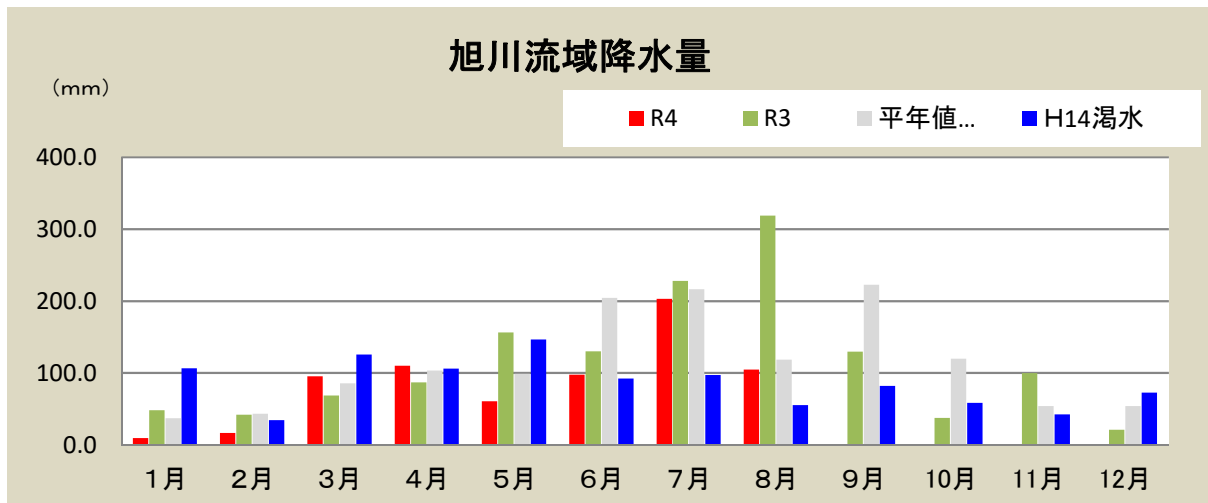
令和4年 5~6月の降水量	120.1 mm
平年比	45.6 %

令和4年 7月の降水量	260.6 mm
平年比	118.5%

令和4年8月の降水量(8月31日まで)	133.4 mm
平年比	60.8%

※湯原ダム・旭川ダム(岡山県管理)の貯水状況は [こちら](#)

<旭川流域の雨量状況>



令和4年 5～6月の降水量	158.3 mm
平年比	52.2 %

令和4年7月の降水量	203.1 mm
平年比	94.0%

令和4年8月の降水量(8月31日まで)	104.5 mm
平年比	88.2%