



<同時資料提供先>

合同庁舎記者クラブ、鳥取県政記者会、島根県政記者会、岡山県政記者クラブ、
広島県政記者クラブ、山口県政記者会、山口県政記者クラブ、山口県政滝町記者クラブ、
中国地方建設記者クラブ

直轄国道の通行止め解除について

～国道2号 竹原市田万里・西野町の通行止め解除～

平成30年7月豪雨により被災し、通行止めが続いている直轄国道のうち、国道2号竹原市田万里及び竹原市西野町における通行止めについて、車道部の洗掘に対する応急復旧作業が完了するため、7月13日（金）15時頃に通行止めを解除します。

これにより、国道2号の東広島市以東のネットワークがつながります。

※なお、国道2号竹原市田万里（L=約0.1km）については、片側交互通行に移行し、規制を継続中。

<問い合わせ先>

国土交通省 中国地方整備局

TEL：082-221-9231（代表）

【担当】

道路部 道路情報管理官

さわぐち としき
沢口 俊樹 （内線4114）
（直通：082-511-6285）

【広報担当窓口】

広報広聴対策官

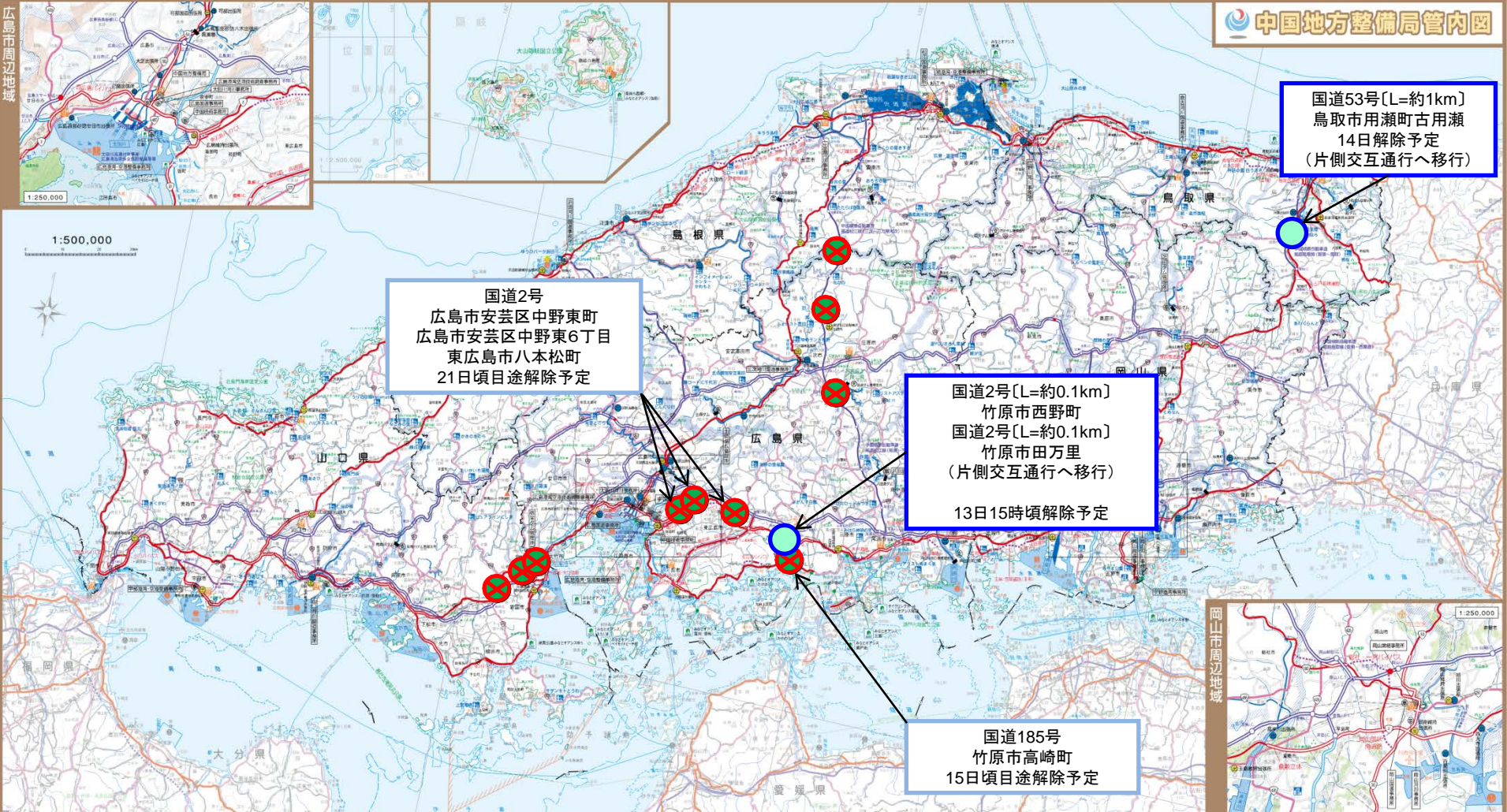
企画部 環境調整官

いわした やすひさ
岩下 恭久 （内線2117）
いのうえ かずひさ
井上 和久 （内線3114）
（直通：082-511-6009）

直轄国道の通行止め解除の見通しについて(7月13日以降)

広島市周辺地域

中国地方整備局管内図



国道2号
 広島市安芸区中野東町
 広島市安芸区中野東6丁目
 東広島市八本松町
 21日頃目途解除予定



国道2号[L=約0.1km]
 竹原市西野町
 国道2号[L=約0.1km]
 竹原市田万里
 (片側交互通行へ移行)
 13日15時頃解除予定

国道53号[L=約1km]
 鳥取市用瀬町古用瀬
 14日解除予定
 (片側交互通行へ移行)

国道185号
 竹原市高崎町
 15日頃目途解除予定



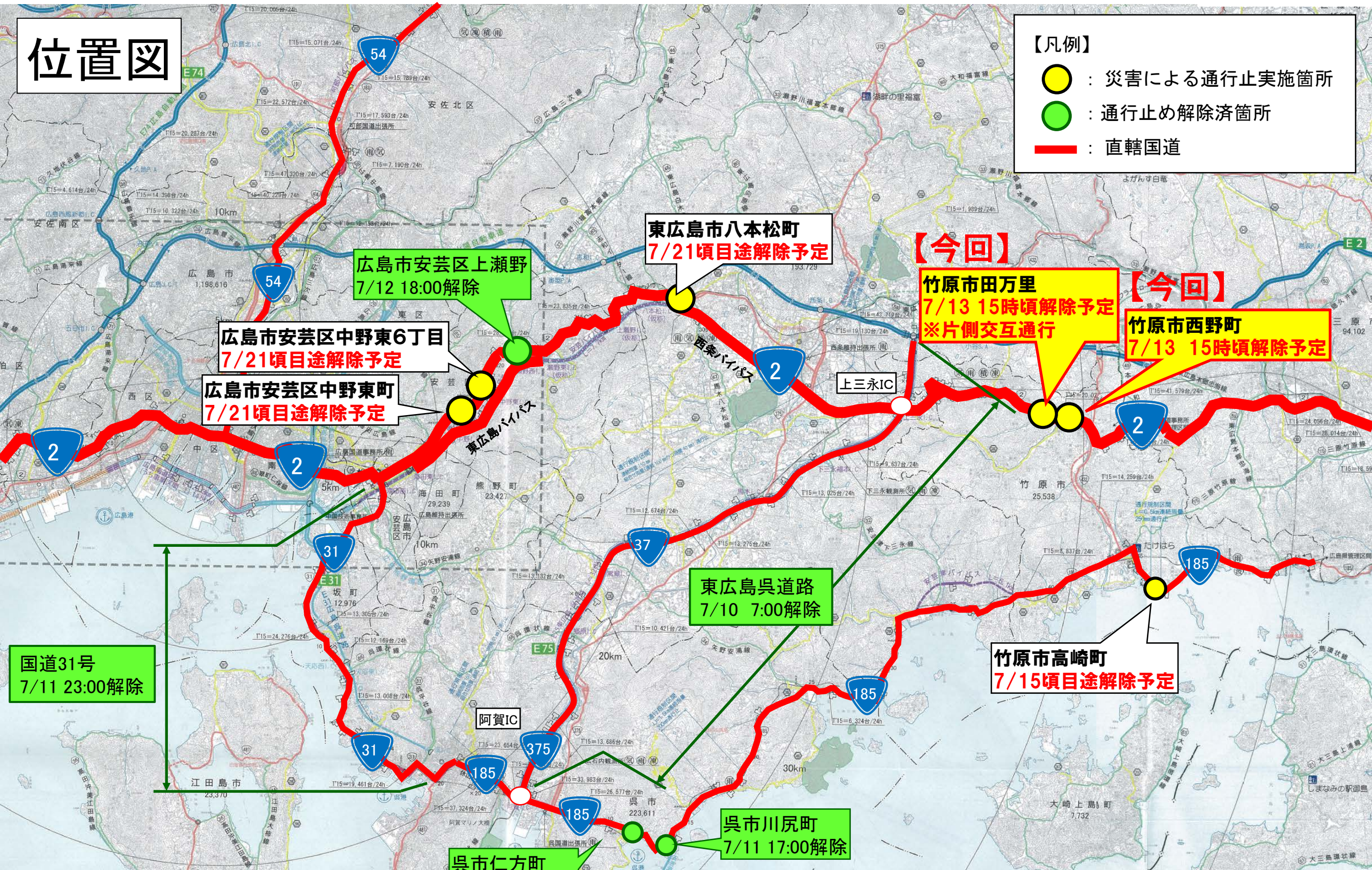
発災箇所凡例

-  全面通行止
-  通行止め解除見込み区間

広島県の国道2号等における被災箇所への解除予定について (2018.7.13 11:30時点)

位置図

- 【凡例】
- : 災害による通行止実施箇所
 - : 通行止め解除済箇所
 - : 直轄国道



国道31号
7/11 23:00解除

広島市安芸区中野東6丁目
7/21項目途解除予定

広島市安芸区中野東町
7/21項目途解除予定

広島市安芸区上瀬野
7/12 18:00解除

東広島市八本松町
7/21項目途解除予定

東広島呉道路
7/10 7:00解除

呉市仁方町
7/11 17:00解除

呉市川尻町
7/11 17:00解除

【今回】
竹原市田万里
7/13 15時頃解除予定
※片側交互通行

【今回】
竹原市西野町
7/13 15時頃解除予定

竹原市高崎町
7/15項目途解除予定

※解除予定は、現時点での見込みであり、工事の進捗状況により変更します。
※直轄国道以外の通行規制については省略しています。