

令和6年11月1日 16時30分

<同時資料提供先>

【中国地方】 合同庁舎記者クラブ・鳥取県政記者会・島根県政記者会
岡山県政記者クラブ・広島県政記者クラブ・山口県政記者クラブ
山口県政記者会・山口県政滝町記者クラブ・中国地方建設記者クラブ

大雨による道路の通行止め可能性区間のお知らせ（第1報）

- 令和6年11月1日（金）～3日（日）頃にかけて、低気圧や前線の影響により広範囲で大雨が予想されています。
- あらかじめ設定した事前通行規制区間において、災害が発生する前に道路の通行止めを行います。現時点の中国地方で通行止めを行う可能性の高い区間については別添をご参照下さい。今後の気象状況により、通行止めの可能性の高い区間は変わる場合があります。
- 外出される場合は、最新の気象予測及び道路交通情報をご確認ください。

【最新の交通情報】

お出かけの際には、最新の交通情報を次のWEBサイト等にてご確認ください。

- ・ 日本道路交通情報センター（JARTIC） <https://www.jartic.or.jp/>
- ・ アイハイウェイ（NEXCO 西日本） <https://ihighway.jp/pcsite>
- ・ 高速道路影響情報サイト（NEXCO 東日本・中日本・西日本） <https://ex-ssw.com/>
- ・ NEXCO 西日本 ホームページ <https://www.w-nexco.co.jp/>
- ・ 本四高速ドライバーズサイト（本四高速） https://www.jb-honshi.co.jp/customer_index/
- ・ 広島高速道路交通情報（広島高速） <https://www.h-exp.or.jp/koutsu/>
- ・ 道路情報提供システム（中国地整） <https://www.road.cgr.mlit.go.jp/road/frame.htm>

○問い合わせ先

<国が管理する道路に関すること>

国土交通省 中国地方整備局 TEL 082-221-9231（代表）
082-511-6332（ダイヤルイン）
（担当） 道路部 道路管理課長 守山 和彦（内線4411）
課長補佐 蔵本 直行（内線4412）

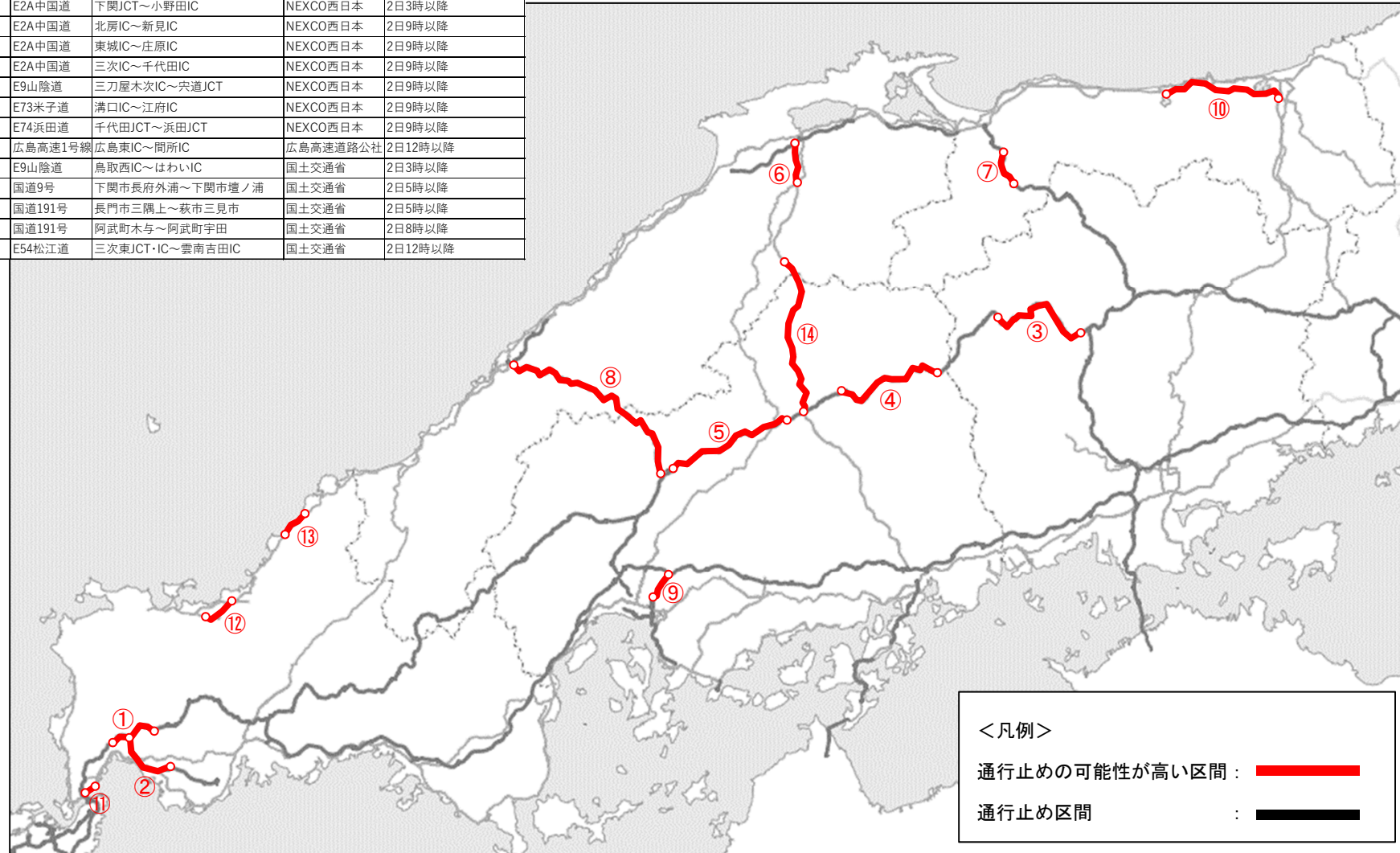
<高速道路会社が管理する道路に関すること>

- ① NEXCO西日本 お客さまセンター TEL 0120-924-863 ※
※ IP電話等一部の電話からはフリーダイヤルがご利用できない場合があります
その場合は、06-6876-9031（有料）
- ② 本州四国連絡高速道路株式会社
総務部 広報CS課 TEL 078-291-1023（マスコミ専用）
お客さま窓口 TEL 078-291-1033（お客さま専用）
- ③ 広島高速道路公社
保安全管理部交通管理課 TEL 082-508-6820
お問い合わせ窓口 TEL 082-250-1181（受付/8:30～17:00）

中国地方の道路における通行止めの可能性が高い区間(高速道路・直轄国道・広島高速)

番号	路線	箇所・区間	管理者	通行止め開始時間 見込み時間
①	E2A中国道	美弥西IC~小月IC	NEXCO西日本	2日3時以降
②	E2A中国道	下関JCT~小野田IC	NEXCO西日本	2日3時以降
③	E2A中国道	北房IC~新見IC	NEXCO西日本	2日9時以降
④	E2A中国道	東城IC~庄原IC	NEXCO西日本	2日9時以降
⑤	E2A中国道	三次IC~千代田IC	NEXCO西日本	2日9時以降
⑥	E9山陰道	三刀屋木次IC~宍道JCT	NEXCO西日本	2日9時以降
⑦	E73米子道	溝口IC~江府IC	NEXCO西日本	2日9時以降
⑧	E74浜田道	千代田JCT~浜田JCT	NEXCO西日本	2日9時以降
⑨	広島高速1号線	広島東IC~間所IC	広島高速道路公社	2日12時以降
⑩	E9山陰道	鳥取西IC~はわいIC	国土交通省	2日3時以降
⑪	国道9号	下関市長府外浦~下関市壇ノ浦	国土交通省	2日5時以降
⑫	国道191号	長門市三隅上~萩市三見市	国土交通省	2日5時以降
⑬	国道191号	阿武町木与~阿武町宇田	国土交通省	2日8時以降
⑭	E54松江道	三次東JCT・IC~雲南吉田IC	国土交通省	2日12時以降

11月1日 16時00分時点



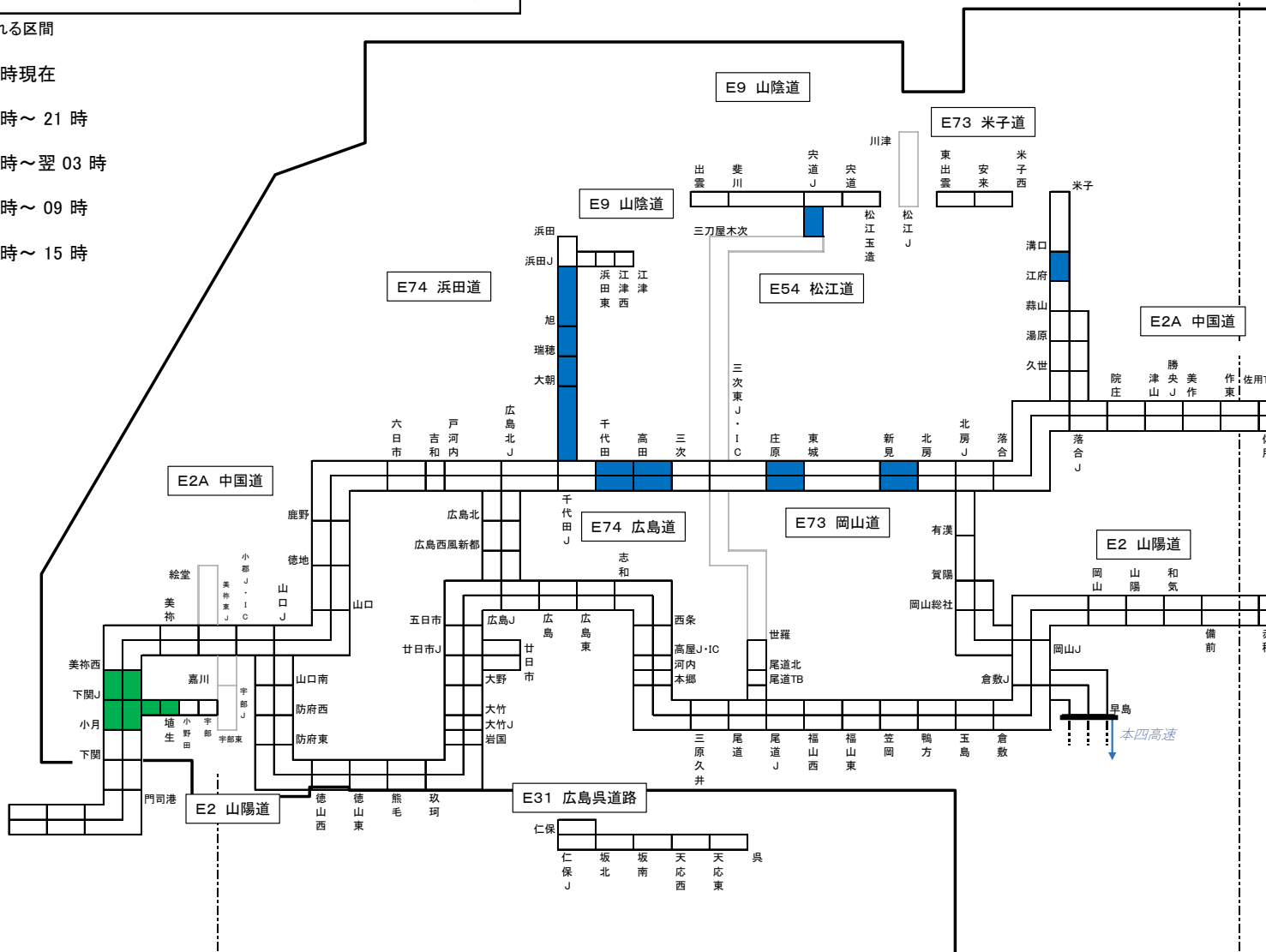
台風に伴う道路への影響(NEXCO西日本)

通行止め及び通行止めの可能性がある区間(大雨予測)

11月01日15時発表

※今後24時間以内に降雨による通行止めが予測される区間

- 通行止中 11/01 15時現在
- 大雨 11/01 15時～21時
- 11/01 21時～翌03時
- 11/02 03時～09時
- 11/02 09時～15時



台風に伴う道路への影響(本四高速)

(別紙)

【11月1日(金) 11時現在の予測】

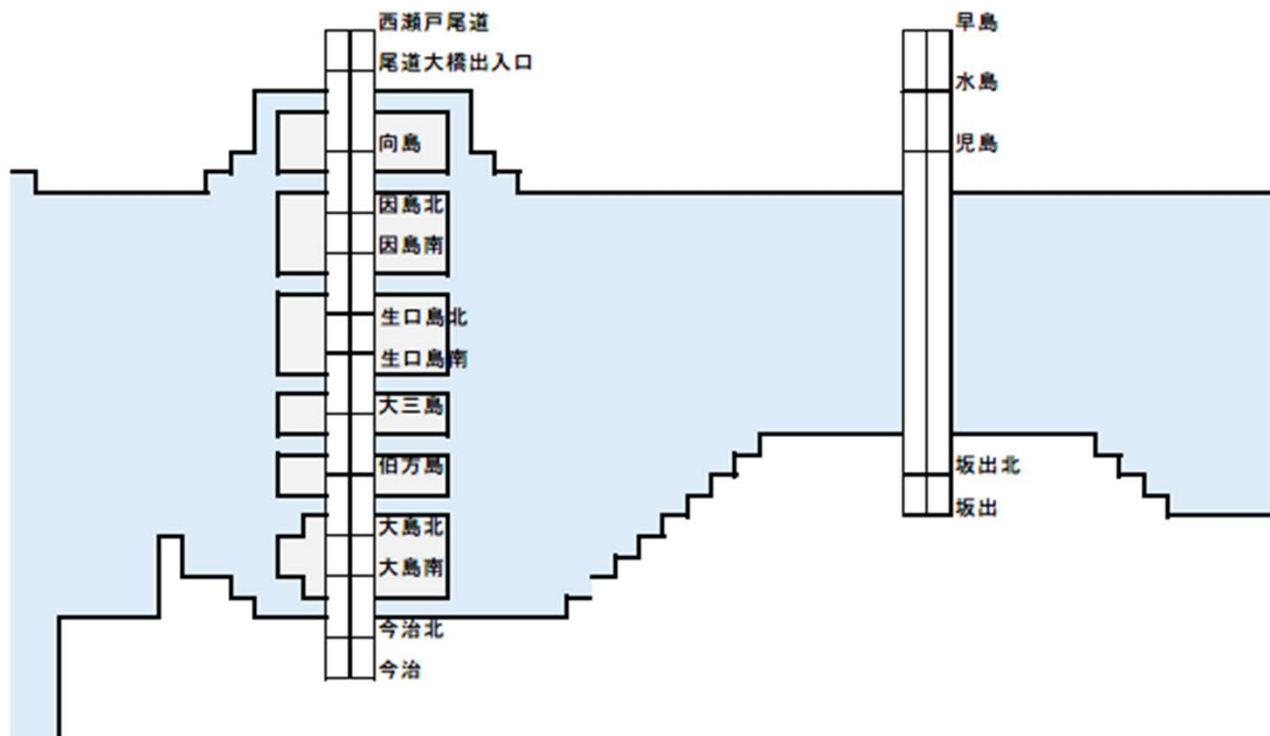
降雨・強風

24時間先までの予測では、通行止めの可能性が高い区間はございません※

※11月1日11時現在の気象予測に基づくものであり、気象状況等により実際と異なる場合があります。

E76 西瀬戸自動車道

E30 瀬戸中央自動車道



台風に伴う道路への影響(広島高速)

- 通行止めの可能性が高い区間 (11月1日 (金) 13時現在の予測)
- 最新の道路交通情報については、公社ホームページをご確認ください。

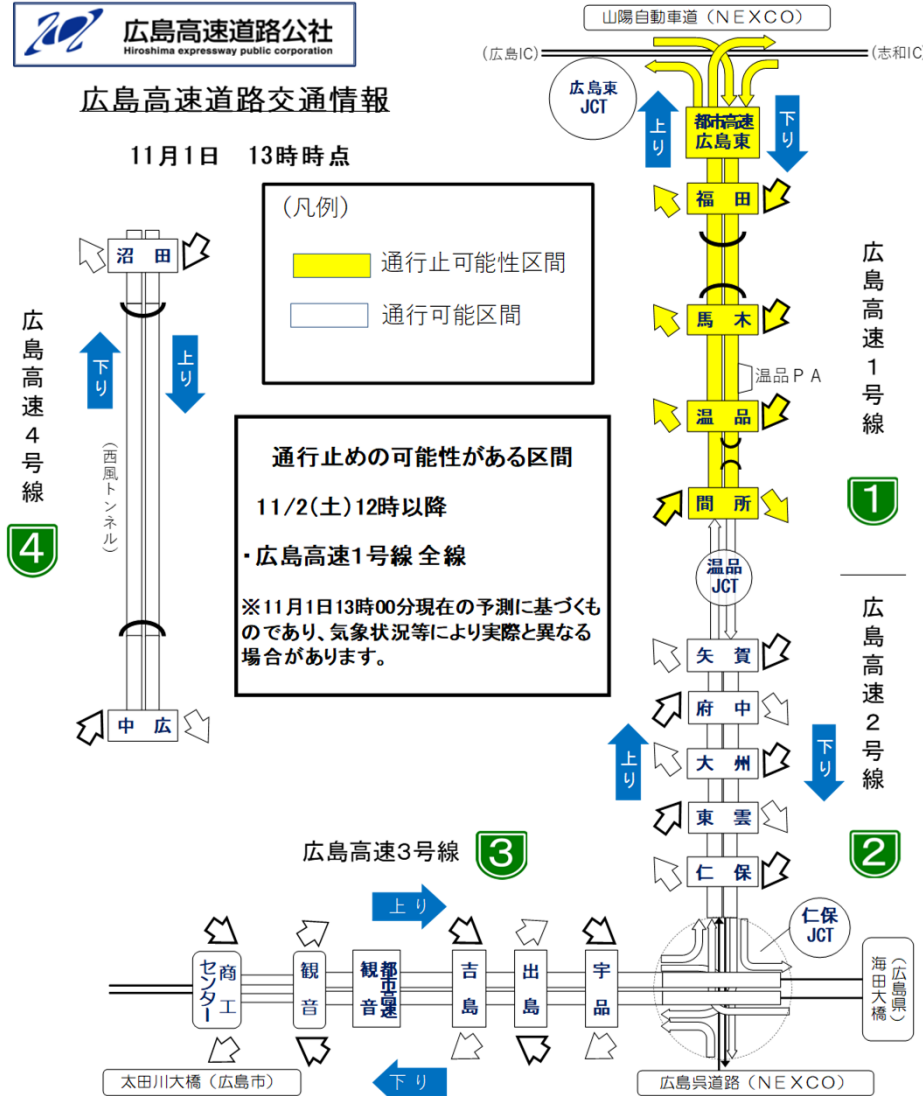


広島高速道路交通情報

11月1日 13時時点

(凡例)
 通行止可能性区間
 通行可能区間

通行止めの可能性がある区間
 11/2(土)12時以降
 ・広島高速1号線 全線
 ※11月1日13時00分現在の予測に基づくものであり、気象状況等により実際と異なる場合があります。



広島高速道路公社ホームページ
<https://www.h-exp.or.jp/koutsu/>

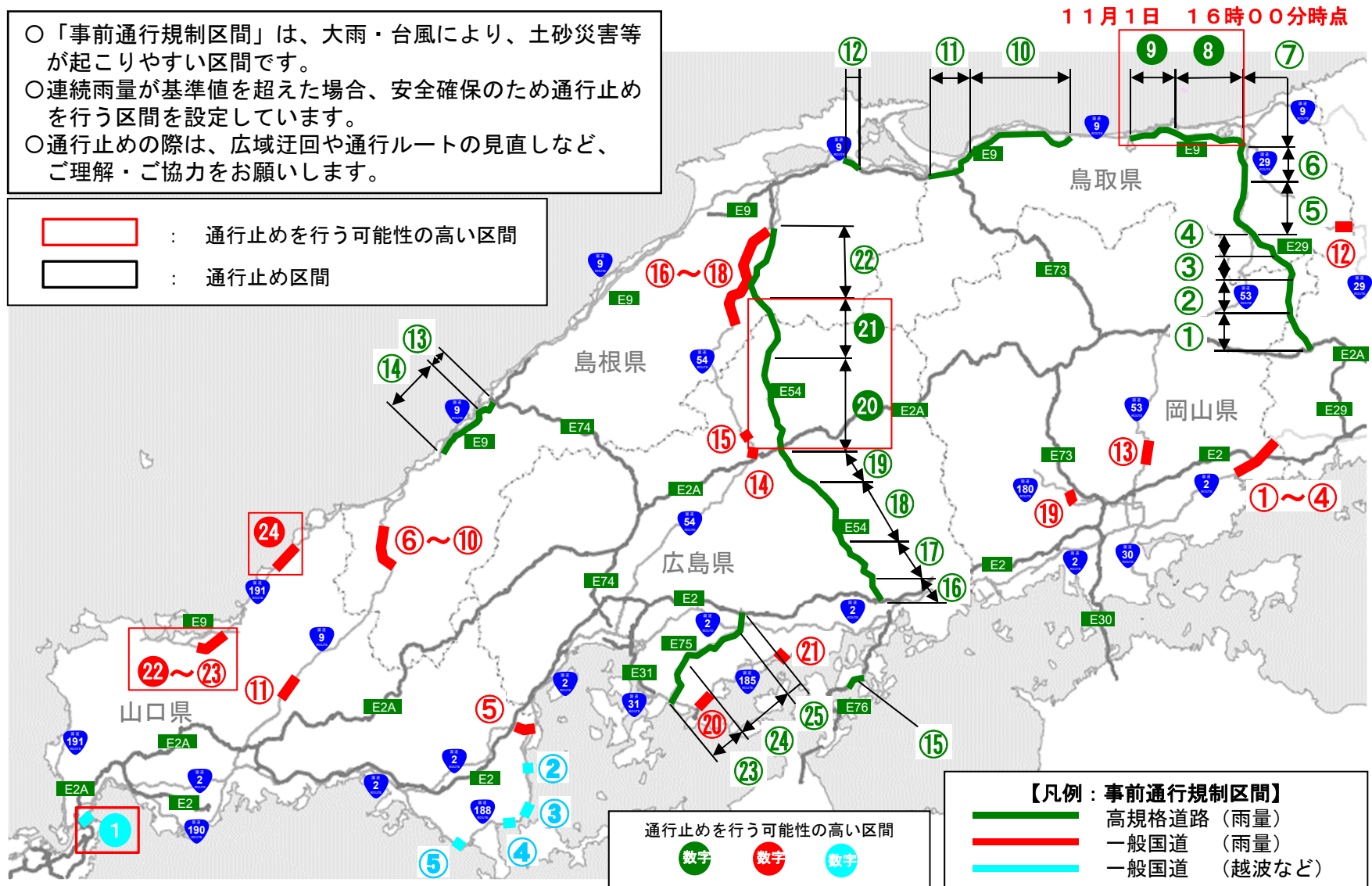
↑ 最新の道路交通情報はこちら

台風に伴う道路への影響(中国地方整備局管内(直轄) 高規格道路・一般国道)

○中国地方整備局管内で通行止めを行う可能性の高い高規格道路及び一般国道の区間は4路線7区間
○詳細については、最新の道路交通情報をご確認ください

- 「事前通行規制区間」は、大雨・台風により、土砂災害等が起こりやすい区間です。
- 連続雨量が基準値を超えた場合、安全確保のため通行止めを行う区間を設定しています。
- 通行止めの際は、広域迂回や通行ルートの見直しなど、ご理解・ご協力をお願いします。

: 通行止めを行う可能性の高い区間
 : 通行止め区間



台風に伴う道路への影響(中国地方整備局管内(直轄) 高規格道路)

○中国地方整備局管内で通行止めを行う可能性の高い高規格道路の区間は2路線4区間

<事前通行規制区間>

11月1日 16時00分時点

No.	路線	事務所	区間	延長 (km)	基準値 (mm)	通行止め開始 (見込み)時間
①	E 29 鳥取自動車道	鳥取	兵庫県 佐用TB~ 岡山県 大原IC	9.9 km	【連続雨量】 210mm 【組合せ雨量】 連続:150mm 時間:45mm	
②	E 29 鳥取自動車道	鳥取	岡山県 大原IC~ 鳥取県 西粟倉IC	8.3 km	【連続雨量】 210mm 【組合せ雨量】 連続:140mm 時間:50mm	
③	E 29 鳥取自動車道	鳥取	鳥取県 西粟倉IC~ 鳥取県 智頭南IC	9.2 km	【連続雨量】 240mm 【組合せ雨量】 連続:180mm 時間:45mm	
④	E 29 鳥取自動車道	鳥取	鳥取県 智頭南IC~ 鳥取県 智頭IC	8.3 km	【連続雨量】 250mm 【組合せ雨量】 連続:180mm 時間:40mm	
⑤	E 29 鳥取自動車道	鳥取	鳥取県 智頭IC~ 鳥取県 鳥取南IC	18.3 km	【連続雨量】 230mm 【組合せ雨量】 連続:170mm 時間:40mm	
⑥	E 29 鳥取自動車道	鳥取	鳥取県 鳥取南IC~ 鳥取県 鳥取IC	6.4 km	【連続雨量】 190mm 【組合せ雨量】 連続:130mm 時間:35mm	
⑦	E 9 山陰自動車道	鳥取	鳥取県 鳥取IC~ 鳥取県 鳥取西IC	1.8 km	【連続雨量】 140mm 【組合せ雨量】 連続:90mm 時間:35mm	
⑧	E 9 山陰自動車道	鳥取	鳥取県 鳥取西IC~ 鳥取県 青谷IC	17.5 km	【連続雨量】 100mm 【組合せ雨量】 連続:90mm 時間:35mm	2日 3時以降
⑨	E 9 山陰自動車道	倉吉	鳥取県 青谷IC~ 鳥取県 はわいIC	13.2 km	【連続雨量】 260mm 【組合せ雨量】 連続:190mm 時間:35mm	2日 3時以降
⑩	E 9 山陰自動車道	倉吉	鳥取県 大栄東伯IC~ 鳥取県 淀江IC	28.4 km	【連続雨量】 230mm 【組合せ雨量】 連続:150mm 時間:40mm	
⑪	E 9 山陰自動車道	倉吉	鳥取県 淀江IC~ 鳥取県 米子西IC	13.6 km	【連続雨量】 230mm 【組合せ雨量】 連続:190mm 時間:40mm	
⑫	E 9 山陰自動車道	松江	島根県 東出雲IC~ 島根県 松江東IC	5.2 km	【連続雨量】 220mm 【組合せ雨量】 連続:180mm 時間:35mm	
⑬	E 9 山陰自動車道	浜田	島根県 浜田IC~ 島根県 原井IC	6.2 km	【連続雨量】 200mm 【組合せ雨量】 連続:150mm 時間:40mm	
⑭	E 9 山陰自動車道	浜田	島根県 原井IC~ 島根県 石見三隅IC	14.5 km	【連続雨量】 180mm 【組合せ雨量】 連続:110mm 時間:35mm	

No.	路線	事務所	区間	延長 (km)	基準値 (mm)	通行止め開始 (見込み)時間
⑮	E 76 瀬戸内しまなみ海道	福山	広島県 生口島北IC~ 広島県 生口島南IC	6.5 km	【連続雨量】 130mm 【組合せ雨量】 連続:110mm 時間:40mm	
⑯	E 54 尾道自動車道	三次	広島県 尾道JCT~ 広島県 尾道北IC	7.0 km	【連続雨量】 160mm 【組合せ雨量】 連続:140mm 時間:35mm	
⑰	E 54 尾道自動車道	三次	広島県 尾道北IC~ 広島県 世羅IC	12.2 km	【連続雨量】 140mm 【組合せ雨量】 連続:90mm 時間:40mm	
⑱	E 54 尾道自動車道	三次	広島県 世羅IC~ 広島県 吉舎IC	20.4 km	【連続雨量】 130mm 【組合せ雨量】 連続:90mm 時間:35mm	
⑲	E 54 尾道自動車道	三次	広島県 吉舎IC~ 広島県 三次東JCT・IC	10.3 km	【連続雨量】 140mm 【組合せ雨量】 連続:90mm 時間:40mm	
⑳	E 54 松江自動車道	三次	広島県 三次東JCT・IC~ 広島県 高野IC	25.8 km	【連続雨量】 160mm 【組合せ雨量】 連続:100mm 時間:45mm	2日 12時以降
㉑	E 54 松江自動車道	三次	広島県 高野IC~ 島根県 雲南吉田IC	18.9 km	【連続雨量】 160mm 【組合せ雨量】 連続:110mm 時間:45mm	2日 12時以降
㉒	E 54 松江自動車道	三次	島根県 雲南吉田IC~ 島根県 三刀屋木次IC	16.3 km	【連続雨量】 160mm 【組合せ雨量】 連続:110mm 時間:45mm	
㉓	E 75 東広島呉自動車道	広島	広島県 阿賀IC~ 広島県 黒瀬IC	12.3 km	【連続雨量】 130mm 【組合せ雨量】 連続:90mm 時間:35mm	
㉔	E 75 東広島呉自動車道	広島	広島県 黒瀬IC~ 広島県 上三永IC	16.1 km	【連続雨量】 125mm 【組合せ雨量】 連続:80mm 時間:30mm	
㉕	E 75 東広島呉自動車道	広島	広島県 上三永IC~ 広島県 高屋JCT・IC	4.4 km	【連続雨量】 180mm 【組合せ雨量】 連続:160mm 時間:40mm	

⑧ : 通行止めを行う可能性の高い区間
⑨ : 通行止め区間

台風に伴う道路への影響(中国地方整備局管内(直轄) 一般国道)

○中国地方整備局管内で通行止めを行う可能性の高い一般国道の区間は2路線3区間

<事前通行規制区間>

11月1日 16時00分時点

No.	路線	事務所	区間	上段：距離標 (KP) 下段：延長 (km)	基準値 (連続雨量 mm)	通行止め開始 (見込み) 時間
①	国道 2 号	岡山	岡山県 備前市三石船坂～ 岡山県 備前市三石四十谷	131.4 ~ 132.3 0.9 km	250	
②	国道 2 号	岡山	岡山県 備前市三石木谷口～ 岡山県 備前市八木山	134.1 ~ 135.4 1.3 km	250	
③	国道 2 号	岡山	岡山県 備前市八木山	137.0 ~ 137.8 0.8 km	250	
④	国道 2 号	岡山	岡山県 備前市伊里中～ 岡山県 備前市東片上	140.5 ~ 142.6 2.1 km	250	
⑤	国道 2 号	山口	山口県 岩国市岩国～ 山口県 岩国市関戸	380.8 ~ 382.7 1.9 km	250 連続雨量120mm以上かつ時間雨量50mm以上	
⑥	国道 9 号	浜田	島根県 益田市三星～ 島根県 鹿足郡津和野町青原	509.5 ~ 511.7 2.2 km	200	
⑦	国道 9 号	浜田	島根県 鹿足郡津和野町青原	512.8 ~ 513.4 0.6 km	200	
⑧	国道 9 号	浜田	島根県 鹿足郡津和野町青原～ 島根県 鹿足郡津和野町池村	514.5 ~ 515.8 1.3 km	200	
⑨	国道 9 号	浜田	島根県 鹿足郡津和野町池村～ 島根県 鹿足郡津和野町野口	516.5 ~ 517.9 1.4 km	200	
⑩	国道 9 号	浜田	島根県 鹿足郡津和野町野口～ 島根県 鹿足郡津和野町日原	518.9 ~ 519.7 0.8 km	200	
⑪	国道 9 号	山口	山口県 山口市木戸山～ 山口県 山口市宮野	568.1 ~ 572.1 4 km	250	
⑫	国道 29 号	鳥取	鳥取県 八頭郡若桜町落折～ 鳥取県 八頭郡若桜町小船	73.7 ~ 78.1 4.4 km	200	
⑬	国道 53 号	岡山	岡山県 岡山市御津草生～ 岡山県 岡山市御津鹿瀬	23.7 ~ 25.4 1.7 km	200 連続雨量80mm以上かつ時間雨量50mm以上	
⑭	国道 54 号	三次	広島県 三次市十日市町大村	64.6 ~ 65.3 0.7 km	250	
⑮	国道 54 号	三次	広島県 三次市山家町高津原～ 広島県 三次市三原町下三原	73.1 ~ 73.7 0.6 km	250	
⑯	国道 54 号	松江	島根県 飯石郡飯南町都加賀～ 島根県 雲南市掛合町入間	116.8 ~ 120.9 4.1 km	230	

No.	路線	事務所	区間	上段：距離標 (KP) 下段：延長 (km)	基準値 (連続雨量 mm)	通行止め開始 (見込み) 時間
⑰	国道 54 号	松江	島根県 雲南市掛合町入間～ 島根県 雲南市掛合町掛合	122.2 ~ 128.4 6.2 km	230	
⑱	国道 54 号	松江	島根県 雲南市掛合町掛合～ 島根県 雲南市三刀屋町乙加	132.4 ~ 137.7 5.3 km	230	
⑲	国道 180 号	岡山	岡山県 総社市井尻野～ 岡山県 総社市穴栗	24.4 ~ 25.6 1.2 km	200	
⑳	国道 185 号	広島	広島県 呉市川尻町向田～ 広島県 呉市川尻町寒風	17.5 ~ 19.0 1.5 km	200	
㉑	国道 185 号	広島	広島県 竹原市高崎町	47.0 ~ 47.5 0.5 km	250	
㉒	国道 191 号	山口	山口県 長門市三隅上～ 山口県 萩市三見市	91.1 ~ 99.8 8.7 km	150	2日 5時以降
㉓	国道 191 号	山口	山口県 萩市三見市～ 山口県 萩市山田	99.8 ~ 101.2 1.4 km	250	
㉔	国道 191 号	山口	山口県 阿武郡阿武町木与～ 山口県 阿武郡阿武町宇田	120.9 ~ 123.1 2.2 km	全止：連続雨量 200mm又は伸縮計の変位が4mm/又は20mm/日以上 片交：伸縮計の変位が2mm/h又は10mm/日以上	2日 8時以降

No.	路線	事務所	区間	上段：距離標 (KP) 下段：延長 (km)	基準値 (連続雨量 mm)	通行止め開始 (見込み) 時間
①	国道 9 号	山口	山口県 下関市長府外浦～ 山口県 下関市壇ノ浦	643.0 ~ 648.0 5 km	路面冠水を予知したとき または連続雨量150mm	2日 5時以降
②	国道 188 号	山口	山口県 岩国市黒磯町～ 山口県 岩国市青木町	9.0 ~ 10.0 1 km	路面冠水を予知したとき	
③	国道 188 号	山口	山口県 岩国市由宇町有家～ 山口県 岩国市由宇町神東	18.0 ~ 24.0 6 km	路面冠水を予知したとき	
④	国道 188 号	山口	山口県 柳井市神代～ 山口県 柳井市柳井	25.0 ~ 32.0 7 km	路面冠水を予知したとき	
⑤	国道 188 号	山口	山口県 熊毛郡田布施町別府～ 山口県 光市壱積	44.0 ~ 51.0 7 km	路面冠水を予知したとき	

: 通行止めを行う可能性の高い区間
 : 通行止め区間