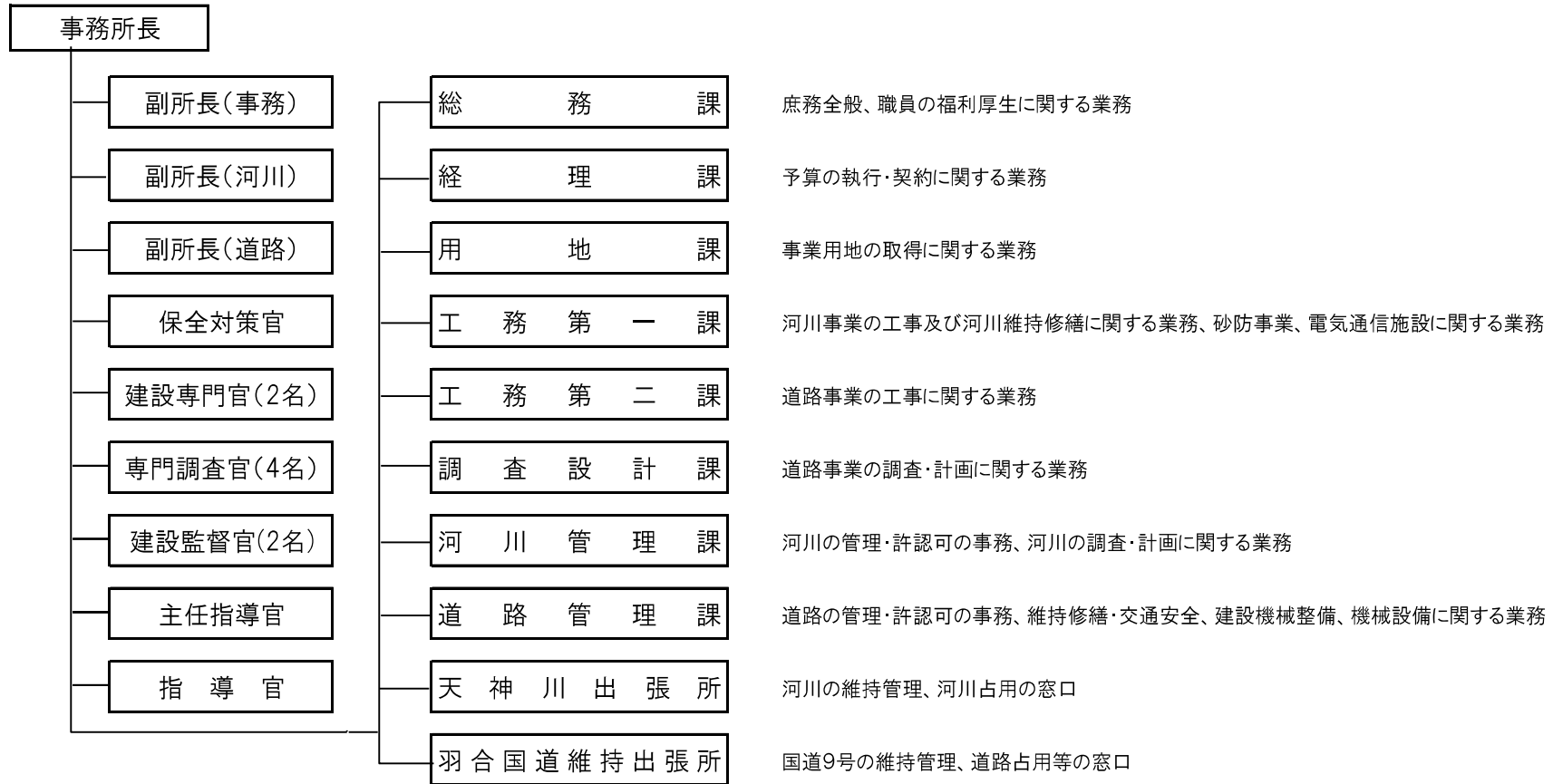


# 1-1 倉吉河川国道事務所の組織

## (1)組織 令和6年4月1日現在



## (2)人員

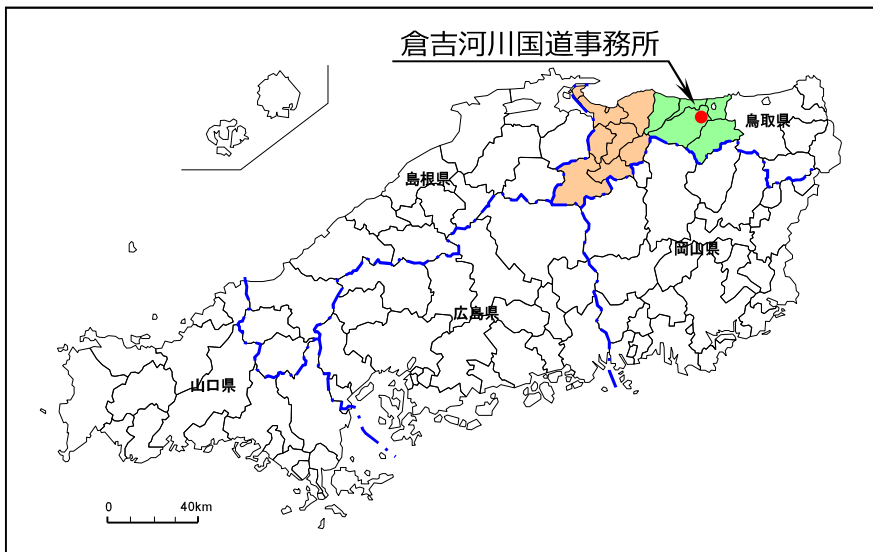
職員数 59名

[事務22名, 技術37名]

# 1-2 倉吉河川国道事務所の概要

## ■ 河川・道路の管理区間と直轄砂防事業区域

- 倉吉河川国道事務所は、鳥取県中部（倉吉市）に位置。
- 管内は鳥取県中・西部地域の3市10町1村。
- 河川管理延長 約42km、砂防事業区域 約321km<sup>2</sup>、道路管理延長 約125km。



### ■ 河川管理区間

河川名	管理延長 (km)
天神川	14.56
おがも小鴨川	16.20
こう国府川	8.91
みとく三徳川	2.20
合計	41.87

### ■ 直轄砂防事業区域

支川名	流域面積 (km <sup>2</sup> )
おがも小鴨川	87.8
天神川	150.8
みとく三徳川	82.5
合計	321.1

### ■ 道路指定区間

路線名	指定区間延長 (km)	起終点
9号	(56.6)	とっとりしあおやちょう よなごしいんだちょう (鳥取市青谷町～米子市陰田町)
	124.9	とうはくぐんゆりはまちょうこほま やすぎしきさちょう 東伯郡湯梨浜町小浜～安来市吉佐町
合計	(56.6) 124.9	※上段 ( ) 書きは山陰道延長 下段は山陰道を含む指定区間延長

# 1-3 倉吉河川国道事務所の概要

## ■ 2024(令和6)年度の予算

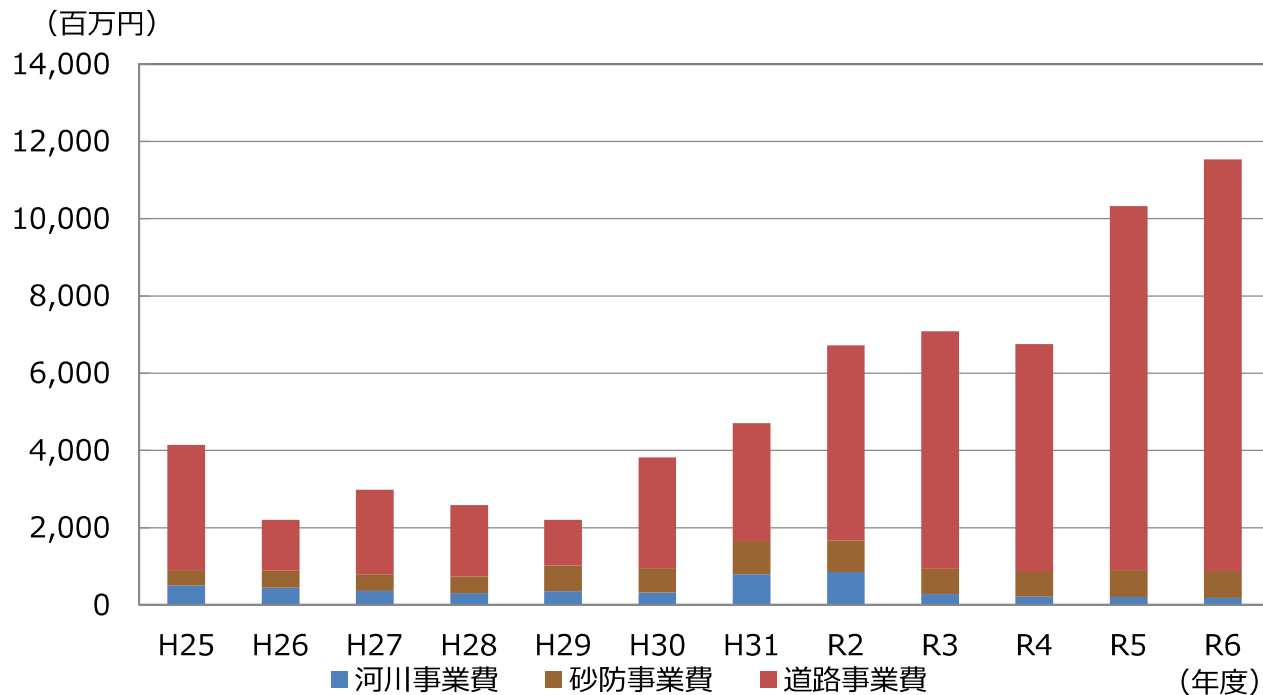
### ■ 2024(令和6)年度予算

事務所全体	約116億円	(対前年 1.12)	100%
◇河川事業	約2億円	(対前年 0.88)	約2%
◇砂防事業	約7億円	(対前年 1.00)	約6%
◇道路事業	約107億円	(対前年 1.13)	約92%

## ■ 事業費の比較

		事業費 (単位: 百万円)		対前年比 (①/②)
		2024年度 (R6)	2023年度 (R5)	
		①当初	②当初	
河川事業	改修	175	181	0.97
	環境整備	-	-	-
	応急対策	-	18	-
	小計	175	199	0.88
砂防	砂防	699	699	1.00
	小計	699	699	1.00
道路事業	改築	9,443	8,316	1.14
	交通安全	1,012	899	1.13
	電線共同溝	210	210	1.00
	小計	10,665	9,425	1.13

## ■ 事業費の推移



注) 1. 事業費には調査費、業務取扱費、災害復旧事業費は含まない。  
 2. 上記の事業費には、河川維持修繕費、維持修繕費等の地方整備局一括配分は含まない。  
 3. 上記のほかに附带・受託工事を施行する。