倉吉市洪水ハザードマップ【2】

上灘地区・成徳地区・明倫地区・灘手地区・社地区

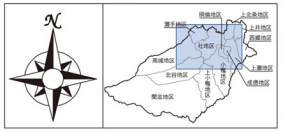

地図中の記号について

- 指定避難所
- 指定避難所（要注意）※
- 災害時要援護者施設
- 市役所・支所
- その他行政機関
- 防災行政無線
- 水位・雨量観測所
- 水防倉庫
- （国）＝国土交通省　（気）＝気象庁
- （県）＝鳥取県　（市）＝倉吉市
- 警　察
- 消防署
- 病　院

※指定避難所（要注意）は、浸水想定区域、土砂災害危険箇所の範囲内に位置しているため、場合によっては避難できない可能性があります。

この地図について

この地図は、河川のはん濫により洪水が起きた場合、市民のみなさんが安全に避難出来るために必要な情報が記載されています。

天神川水系天神川、小鴨川及び国府川においておおむね100年に1回程度起こる大雨による浸水想定区域図（国土交通省作成）と由良川水系由良川、円城寺川及び北条川においておおむね70年に1回程度起こる大雨による浸水想定区域図（鳥取県作成）に基づき、浸水範囲と水深度ならびに各地区の避難所などが示されています。

河川のはん濫のおそれがあるときは、市から避難勧告や避難指示が出されますので速やかに避難してください。

また、あなたが住んでいる地区の浸水やがけ崩れの想定区域を把握し、雨の降り方や浸水状況に注意し危険を感じたら早めに自主的な避難を心がけましょう。

いざという時に備え、あなたの家から避難所までの経路や家族の連絡先などを書き込んで、この洪水ハザードマップを見えやすい場所に貼っておきましょう。

なお、地図に示した区域以外のところも、状況によっては浸水する可能性がありますので注意してください。

避難場所一覧

市外局番0858

上灘	1	倉吉市立上灘小学校	上灘町136番地	℡. 22-4772
	2	鳥取県立倉吉東高等学校	下田中町801番地	℡. 22-5205
	3	倉吉市子育て総合支援センター	上灘町160番地	℡. 22-3914
成徳	4	倉吉市立成徳小学校	仲ノ町733番地	℡. 22-6173
	5	倉吉市立東中学校	宮川町2丁目76番地	℡. 22-6295
	6	倉吉市営体育センター	葵町602番地4	℡. ——
	7	倉吉市営武道館	葵町593番地	℡. 22-6989
明倫	8	倉吉市立明倫小学校	余戸谷町3059番地	℡. 22-6175
	9	倉吉市立倉吉西保育園	余戸谷町2970番地1	℡. 22-2687
	10	倉吉市営明倫体育館	鍛冶町1丁目2971番地2	℡. ——
	11	鳥取中央農業協同組合	越殿町1409番地	℡. 23-3000
灘手	12	倉吉市立灘手小学校	尾原500番地	℡. 22-5404
	13	倉吉市立灘手保育園	尾原500番地15	℡. 22-5405
社	14	倉吉市立社小学校	国分寺88番地	℡. 28-0951
	15	倉吉市立久米中学校	横田568番地1	℡. 28-1241
	16	鳥取県立倉吉西高等学校	秋喜20番地	℡. 28-1811
	17	鳥取県立倉吉農業高等学校	大谷166番地	℡. 28-1341
	18	倉吉市立社保育園	国分寺342番地11	℡. 28-1755
	19	倉吉市和田東町老人憩の家	和田東町203番地1	℡. ——

その他の施設一覧

市外局番0858

防災関係機関／防災施設・設備一覧

成徳	1	倉吉市役所	葵町722	℡. 22-8111
上灘	2	鳥取県中部総合事務所	東巌城町2	℡. 22-8141
上灘	3	上灘交番	東巌城町201	℡. 22-2110
成徳	4	打吹交番	明治町2丁目41-5	℡. 22-2341
上井	5	倉吉警察署	清谷町1丁目10番地	℡. 26-7110

医療機関

上灘	1	鳥取県立厚生病院	東昭和町150	℡. 22-8181
成徳	2	医療法人共済会清水病院	宮川町129	℡. 22-6161
成徳	3	医療法人里仁会北岡病院	明治町1031-5	℡. 22-3176
明倫	4	医療法人十字会野島病院	瀬崎町2714-1	℡. 22-6231

災害時要援護者施設一覧

上灘	1	巌城ほごろも苑	巌城920-1	℡. 23-0311
	2	あけしまレディースクリニック	幸町507-18	℡. 22-6311
	3	グループホーム「いわきの里」	巌城798	℡. 47-1471
	4	グループホームひまわり昭和町	東昭和町143	℡. 48-0055
	5	デイサービスひまわり	東昭和町165	℡. 47-0002
	6	デイサービスセンター和（なごみ）	幸町532-1	℡. 24-0501
	7	デイサービスセンターはのはの家	昭和町1丁目10	℡. 27-0022
	8	通所リハビリステーションしみず	幸町512-1	℡. 23-2526
	9	デイケアひまわり	東昭和町165	℡. 47-0002
	10	グループホーム希望の家いわき	巌城830	℡. 22-2978
	11	鳥取県立中部療育園	南昭和町15	℡. 22-7191
	12	上灘児童センター	上灘町41-1	℡. 22-4545
	13	うつぶき保育園	東昭和町177-1	℡. 22-2933
	14	どんぐり保育園	上灘町41-1	℡. 22-0252
成徳	15	上原クリニック	堺町2丁目962-2	℡. 22-3060
	16	グループホームしみず苑	宮川町155-18	℡. 22-6201
	17	デイサービスしみず苑	宮川町155-18	℡. 22-6201
	18	デイサービスセンターこころ	堺町2丁目239-87	℡. 27-2777
	19	ホーム太陽	堺町2丁目239-56	℡. 22-8988
	20	ホーム蘭	宮川町159-63	℡. 26-7530
	21	ホームやまと	堺町2丁目239-87	℡. 26-7530
	22	倉吉愛光園	東町342	℡. 22-3072
	23	めぐみ保育園	仲ノ町742-2	℡. 22-3486
	24	倉吉幼稚園	仲ノ町742-1	℡. 22-4680
明倫	25	倉吉グループホームつばき	余戸谷町3051-1	℡. 23-0051
	26	デイサービスセンターあすま園	福吉町1133	℡. 22-4876
	27	倉吉デイサービスつばき	余戸谷町3051-1	℡. 23-0051
	28	介護老人保健施設のじま	瀬崎町2714-1	℡. 23-7100
	29	希望の家	みどり町3576-1	℡. 22-2978
	30	倉吉市障害者地域生活支援センター「はっぴ」	瀬崎町2714-1	℡. 22-6239
	31	グループホーム希望の家みどり	みどり町3200-9	℡. 22-2978
	32	鳥取県倉成学園	みどり町3564-1	℡. 22-7188
	33	老人保健施設のじま指定短期入所事業所	瀬崎町2714-1	℡. 23-7100
	34	若竹の家	みどり町3576-1	℡. 22-2978
	35	福吉児童センター	福吉町2丁目1514-7	℡. 22-0233
	36	倉吉市立倉吉西保育園	余戸谷町2970-1	℡. 22-2687
	37	ひまわり保育園	みどり町3180	℡. 23-0999
	38	聖テレジア幼稚園	福吉町1376-6	℡. 22-4659
灘手	39	灘手保育園	尾原500-15	℡. 22-5405
社	40	キャンディ桜美夢	国分寺278	℡. 28-5888
	41	久米の郷さくら通所リハビリテーションセンター	福光225	℡. 48-2288
	42	向山ブルースカイ	和田東町914-58	℡. 22-8778
	43	みのりサングリーン	和田東町914-58	℡. 22-1068
	44	トーワン倉吉	寺谷331	℡. 22-0211
	45	社児童センター	西福守町594	℡. 29-6338
	46	社保育園	国分寺342-11	℡. 28-1755
	47	みのり保育園	西福守町595	℡. 28-0018
	48	向山保育園	和田東町917	℡. 23-0836

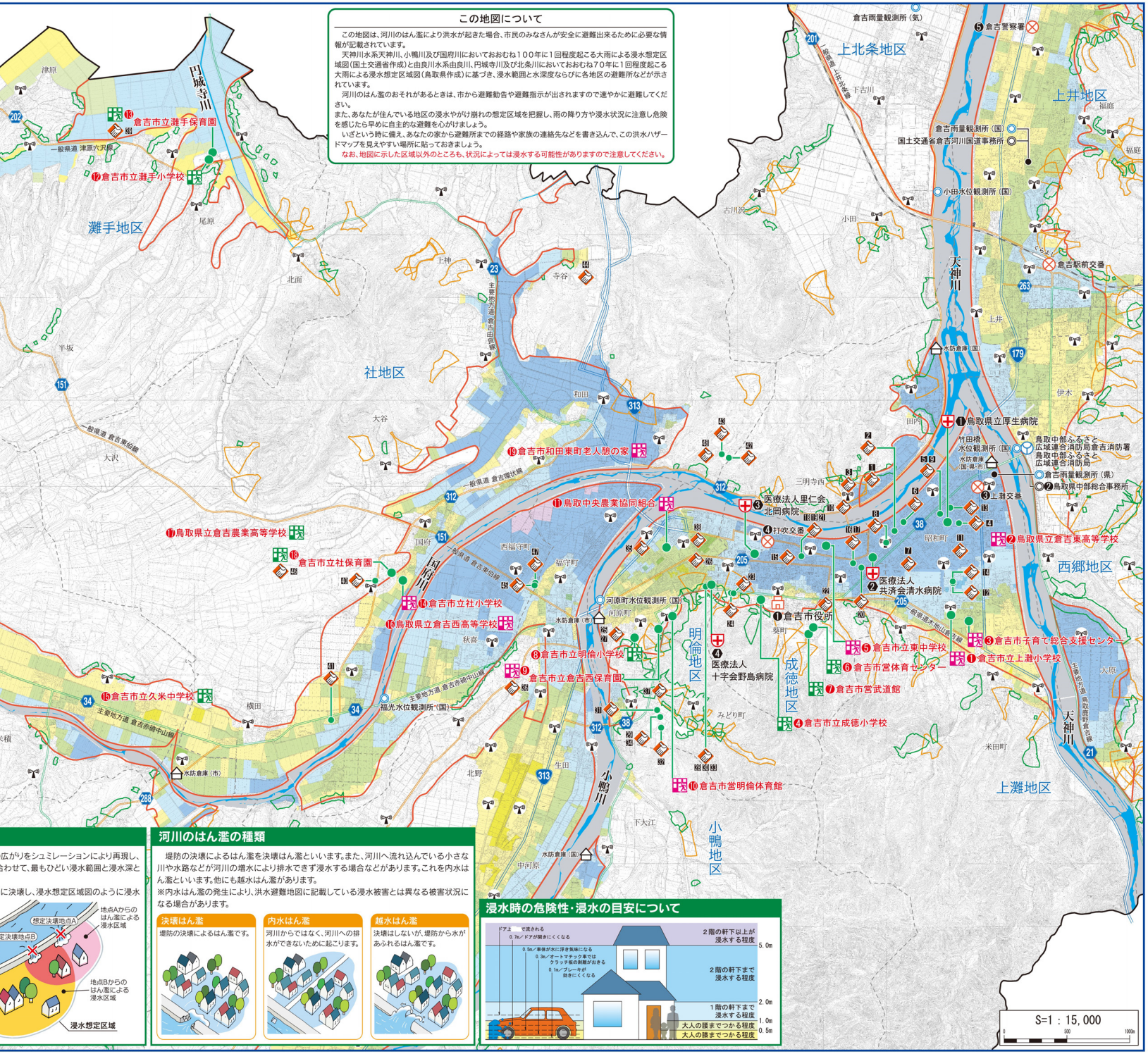

浸水想定区域とは？

浸水想定区域は、想定決壊地点からのはん濫の広がりをシュミレーションにより再現し、個々の決壊箇所からの浸水範囲をそれぞれ重ね合わせて、最もひどい浸水範囲と浸水深となる状況を表したものです。

実際の洪水では、想定した決壊箇所が全部一斉に決壊し、浸水想定区域図のように浸水が広がることはありません。

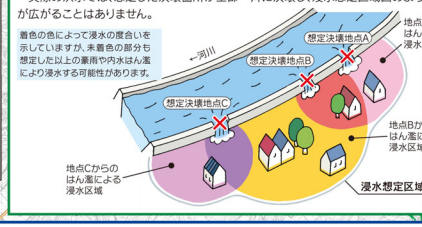

河川のはん濫の種類

堤防の決壊によるはん濫を決壊はん濫といいます。また、河川へ流れ込んでいる小さな川や水路などが河川の増水により排水できず浸水する場合などがあります。これを内水はん濫といいます。他にも越水はん濫があります。

※内水はん濫の発生により、洪水避難地図に記載している浸水被害とは異なる被害状況になる場合があります。

決壊はん濫
堤防の決壊によるはん濫です。

内水はん濫
河川からではなく、河川への排水ができないために起こります。

越水はん濫
決壊はしないが、堤防から水があふれるはん濫です。

浸水時の危険性・浸水の目安について

凡　例

- 河川等範囲
- 地区境界
- 国　道
- 主要地方道
- 一般県道
- 急傾斜地崩壊危険箇所
- 土石流危険箇所
- 平成12年度洪水ハザードマップの浸水域

浸水した場合に想定される水深（ランク別）

- 0～0.5m未満の区域　※大人の膝までつかる程度
- 0.5～1.0m未満の区域　※大人の腰までつかる程度
- 1.0～2.0m未満の区域　※1階の軒下まで浸水する程度
- 2.0～5.0m未満の区域　※2階の軒下まで浸水する程度
- 5.0m以上の区域　※2階の軒下以上が浸水する程度