松江国道事務所管内図

9号道路管理区間　L=142.6km

出雲維持出張所　L=85.0km

松江維持出張所　L=57.6km

位置図

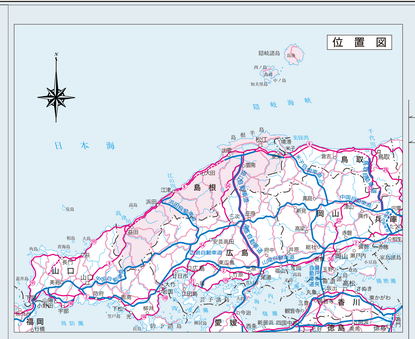

凡例

- 一般国道（直轄改築区間）
- 一般国道（直轄管理区間）
- 国土開発幹線自動車道
- 国土開発幹線自動車道（直通道）
- 一般国道（直轄管理区間外）
- 主要地方道
- 一般県道
- 一般有料道路
- 地域高規格（整備区間）
- 地域高規格（調査区間）
- 地域高規格（計画路線）
- 地域高規格（構想路線）
- 公園
- ＨＬ２型情報板
- ＨＬ３型情報板
- 道路用電テレメータ局
- 道路気象テレメータ局
- ＣＣＴＶカメラ
- ＶＩＣＳビーコン
- 渋滞情報板
- 気温表示板
- T10○○○m/24h　H22.3道路交通センサス
- 主要渋滞箇所
- 道の駅
- 重要港湾
- 空港

※ＡＤＴ：平成２７年度版　出典：平成２７年度道路交通センサス　箱根峠観測所

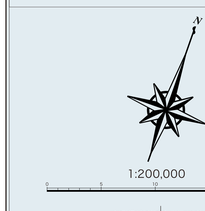

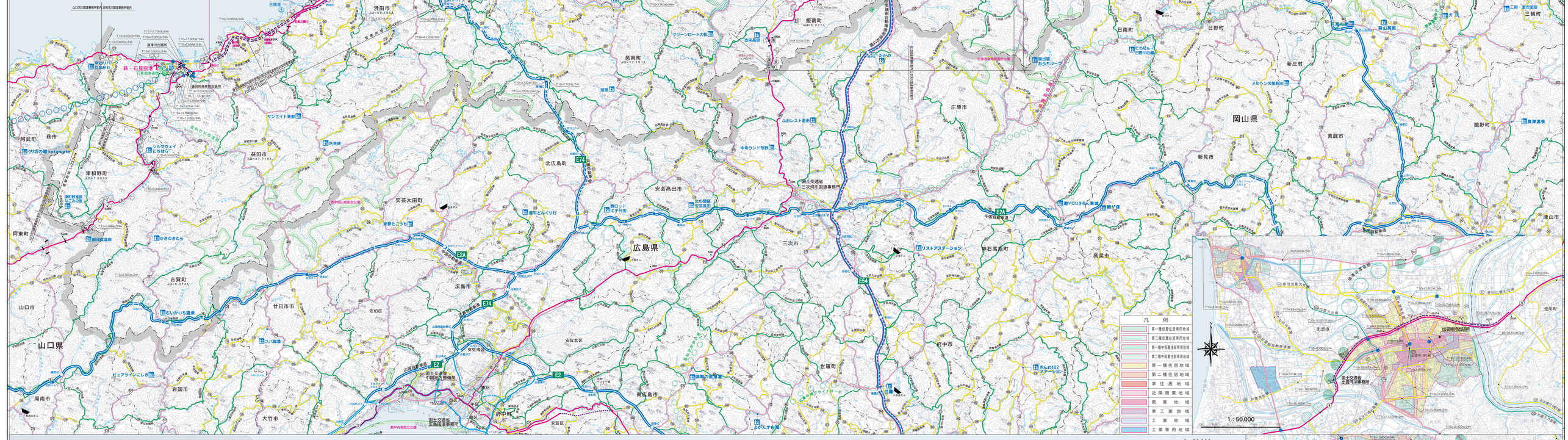
島根県
人口＝６９４，３５２人
鳥取県
岡山県
広島県
山口県
松江市
人口＝２５８，９３８人
米子市
境港市
出雲市
人口＝１７１，９３８人
大田市
人口＝３５，１６８人
江津市
人口＝２５，４８８人
浜田市
人口＝５５，７１５人
益田市
人口＝４７，７１６人
雲南市
人口＝３９，４１８人
安来市
人口＝３８，３２９人
奥出雲町
人口＝５，９０５人
飯南町
人口＝５，９９５人
川本町
人口＝３，１４２人
邑南町
人口＝１１，５９１人
津和野町
人口＝７，６９３人
吉賀町
人口＝６，３７４人
西ノ島町
人口＝７，０２７人
海士町
人口＝２，３９３人
知夫村
人口＝１，５１８人
隠岐の島町
人口＝１４，６０８人
庄原市
三次市
府中市
世羅町
東広島市
呉市
廿日市市
山口市
周南市
岩国市
大竹市
阿武町
萩市
阿東町
美祢市
宇部市
下関市
北広島町
安芸太田町
安芸高田市
神石高原町
庄原市
三次市
尾道市
福山市
高梁市
新見市
真庭市
津山市
鏡野町
倉吉市
琴浦町
北栄町
湯梨浜町
三朝町
日南町
日野町
江府町
新庄村
伯耆町
南部町
日吉津村
大山町
境港市
米子市
松江市
出雲市
安来市
雲南市
奥出雲町
飯南町
川本町
邑南町
浜田市
江津市
大田市
益田市
津和野町
吉賀町
阿武町
萩市
山口市
宇部市
下関市
周南市
岩国市
大竹市
廿日市市
広島市
呉市
東広島市
府中町
世羅町
三次市
庄原