

■ 浜田河川国道事務所 事業箇所

番号	事業名	延長	供用(完成)・新規・事業推進	主な内容	資料番号
①	一般国道9号 浜田・三隅道路	L=14.5km	事業推進	用地買収、トンネル工事推進	付属資料-道路1
②	一般国道9号 益田道路	L= 7.8km	部分供用予定 (遠田～久城間:L=1.7km)	改良工事推進	付属資料-道路2
③	直地防災事業	L= 1.8km	事業推進	用地買収、改良工事推進	付属資料-道路3
④	一般国道9号 交通安全事業	N=14箇所	新規及び事業推進	用地買収、自歩道整備等工事	付属資料-道路4

はまだ みすみ 一般国道9号 浜田・三隅道路

事業概要

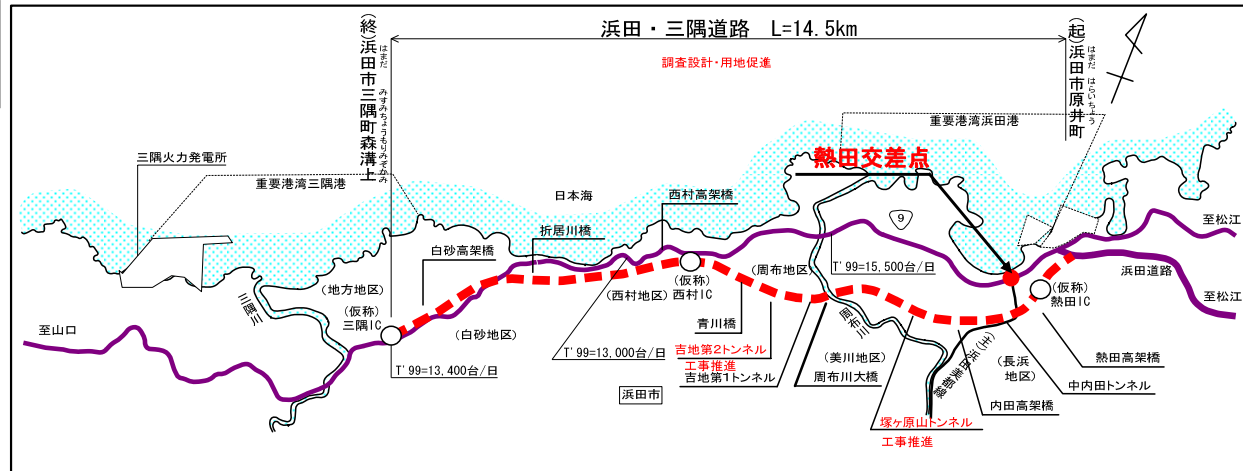
一般国道9号は島根県の東西を連絡する唯一の幹線道路ですが、当該地区の浜田市原井町～浜田市三隅町森溝上間には、急勾配・カーブの連続する隘路区間や多くの防災対策必要箇所、また主要渋滞ポイントの熱田交差点が存在しており、地域の生活に大きな影響を与えています。

浜田・三隅道路は、一般国道9号のバイパスとして計画された延長約14.5kmの道路で、これらの問題点を解消するとともに、災害等緊急時における代替ルートの確保が図られます。また、国道9号等の幹線道路と連携し、広域交通の分担を図ることにより、沿線地域の産業振興や観光開発を促進し、生活圏域の拡大など地域経済の発展と活性化に大きく寄与します。

平成16年3月に都市計画決定され、平成16年度から事業着手しています。

平成21年度は、調査設計・用地買収及び、塚ヶ原山トンネル工事、吉地第2トンネル工事等を推進いたします。

事業箇所図



周布川大橋上部工事 整備状況



塚ヶ原山トンネル工事 整備状況



原井地区 整備状況

一般国道9号 益田道路 ますだ

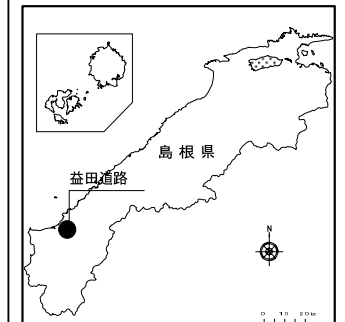
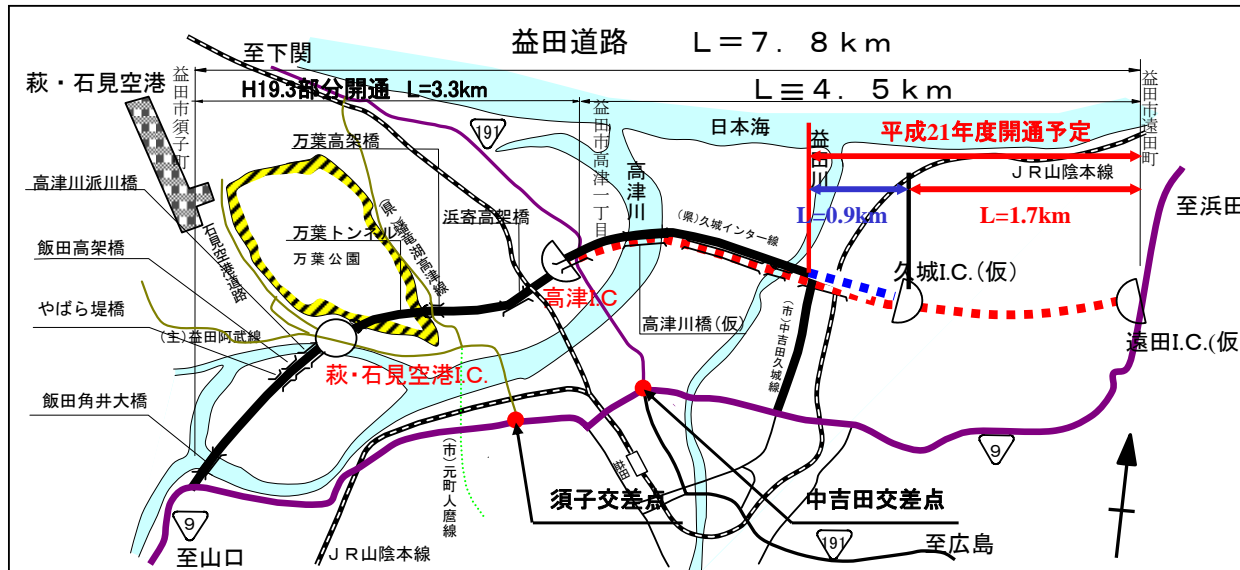
事業概要

一般国道9号益田道路は、二つの主要渋滞ポイント(中吉田・須子交差点)を回避することによる交通混雑の緩和や災害時の代替路機能の確保、また、萩・石見空港へのアクセスが強化されることによる地域間の交流や市街地の活性化を推進することを目的とした、益田市遠田町から同市須子町に至る7.8kmの自動車専用道路です。


本道路の西側の3.3km区間は、平成10年度から用地買収、平成12年度から工事に着手し、平成19年3月に県道久城インター線および市道中吉田久城線とあわせて部分供用しました。東側の4.5km区間は平成14年度より用地買収、平成17年度から工事に着手しています。

平成21年度は、益田市遠田～久城間の改良工事等を推進し、L=1.7km(2/4車線)の開通を目指し、県道久城インター線L=0.9kmと併せ全線供用を図ります。

事業箇所図



状況写真



久城地区 整備状況



原浜地区 整備状況



遠田地区 整備状況

一般国道9号 直地防災事業

ただち

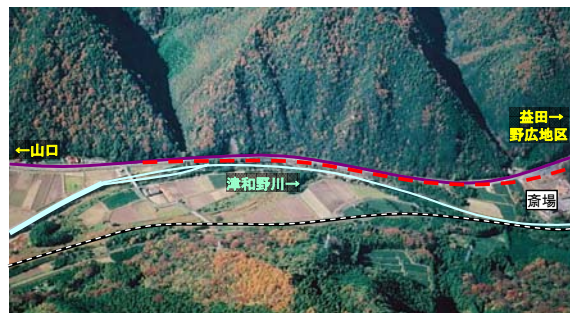
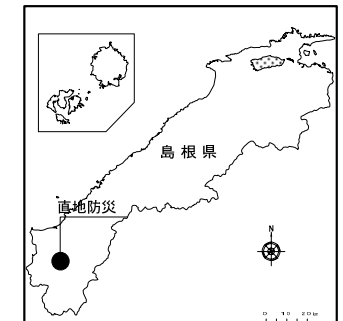
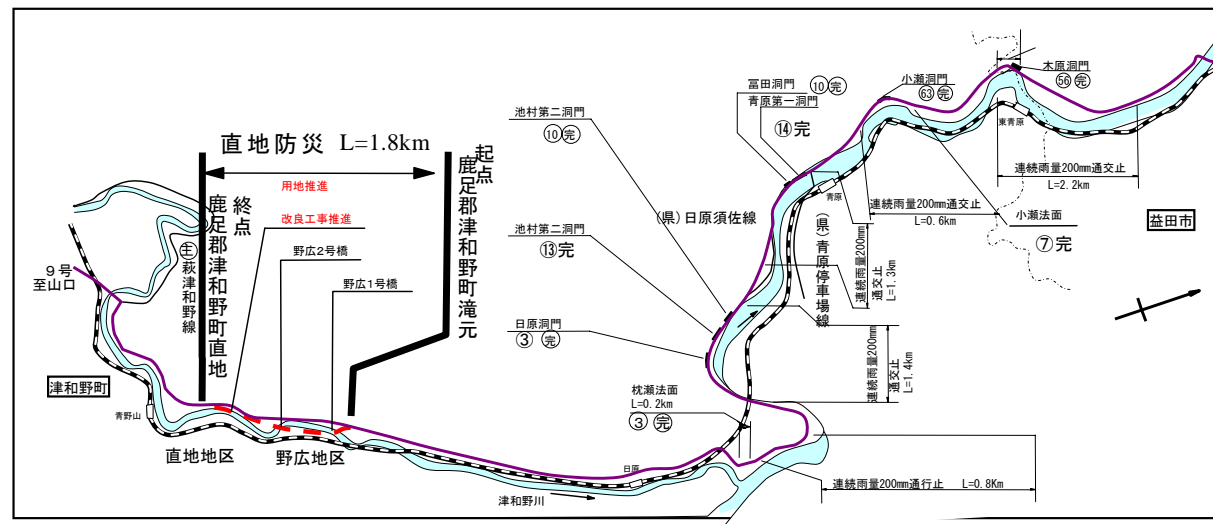
事業概要

一般国道9号の鹿足郡津和野町滝元～直地においては、災害時の代替路線がない唯一の幹線道路で、地形的にも斜面が急峻で落石・崩壊に対する安定性が十分でないため、防災対策が必要です。

直地防災事業は、道路の防災と安全のさらなる向上を目的とし、当該箇所を迂回するルートを整備するため、平成11年度から事業着手したものです。平成15年度から直地地区の法面工事に着手しています。

平成21年度は、用地買収を行うとともに、直地地区の改良工事を推進いたします。

事業箇所図



直地地区



野広地区



一般国道9号津和野町直地付近の急峻な地形

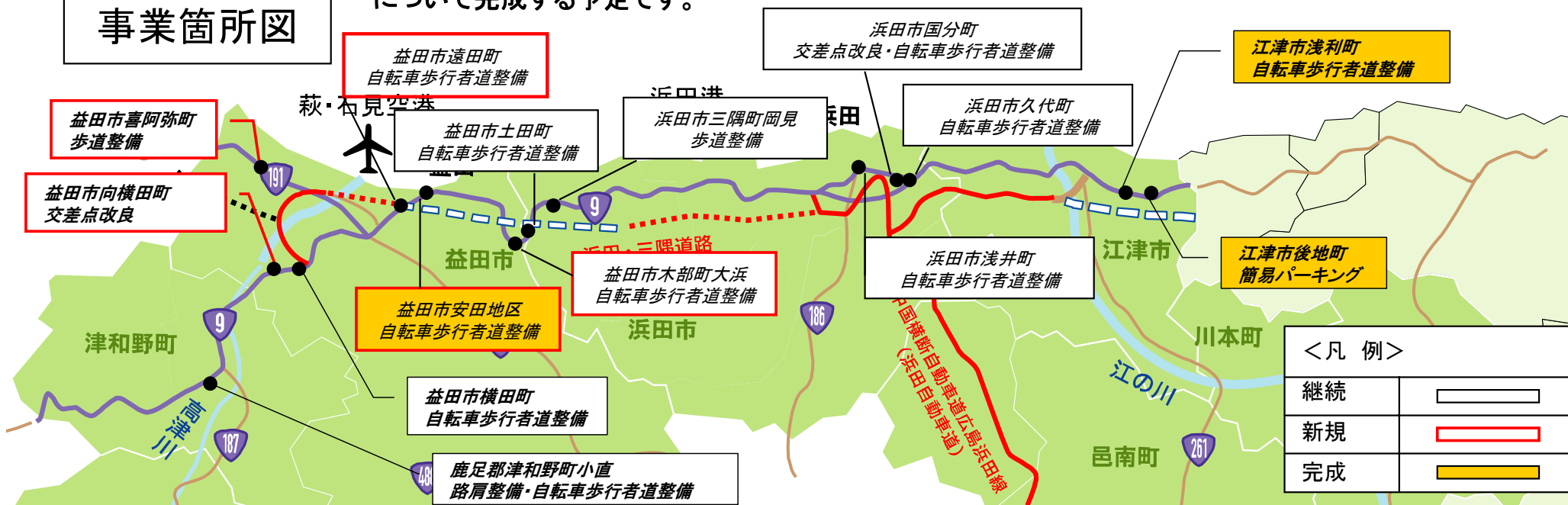
交通安全事業

事業概要

交通事故対策の推進および安全で快適な歩行空間の構築を目指し、主に通学路に指定されていながら歩道が未設置もしくは歩道が狭い箇所を重点的に歩道等の整備を行う交通安全事業を進めています。

平成21年度は、新規事業箇所5箇所(益田市木部大浜、益田市安田地区、益田市遠田町、益田市向横田町、益田市喜阿弥町)及び継続事業9箇所において、調査設計及び用地買収・工事を推進し、3箇所について完成する予定です。

事業箇所図



益田市横田町



浜田市国分町



浜田市久代町