

平成27年11月 5日

お知らせ

資料提供先: 島根県政記者会

～自転車ロードレースプロチームのメンバーが疾走～ ”VICTOIRE広島”が やまなみ街道サイクリングロード を試走します！

尾道松江線全線開通に伴い交通量の減少した沿線地域の活性化の取り組みとして、国道54号等を活用した「やまなみ街道サイクリングロード」の計画、整備について、広島県・島根県・沿線市町村と連携して検討を行っています。

この度、「やまなみ街道サイクリングロード」を広くPRすることを目的として、中国地方唯一の自転車ロードレースプロチーム”VICTOIRE広島”と連携した試走会を開催しますのでお知らせします。

VICTOIRE広島は、中国地域の自転車競技業界を盛り上げようと活動している地域密着型のプロチームです。VICTOIRE広島は、「やまなみ街道サイクリングロード」がしまなみ海道をはじめとした瀬戸内海沿岸のサイクリングロードとは異なる中山間地域ならではの自然や適度な起伏、ロードサイドの道の駅等の観光資源などサイクリングを行う環境としての魅力に溢れているとの認識を持ち、さらには、サイクリングロードを示すルート案内路面標示や案内看板の整備などの取り組みに賛同されていることから、この度、試走会を開催することとしました。

- 日時 : 平成27年11月7日(土) 10:00～15:30
- 参加者 : VICTOIRE広島、一般サイクリスト約20名
※新たな参加者の受付は行っておりません
- 内容 : 試走会のルート及びスケジュールは、別紙を参照ください。

※台風などの特別な場合を除き、雨天決行とします。
※試走会は公開で実施します。取材の申し入れは、事前に問い合わせ先の(担当)までご連絡いただきますようお願いいたします。

【問い合わせ先】

国土交通省 中国地方整備局 松江国道事務所
(島根県松江市西津田2丁目6番28号)

副所長(管理) やまさき あきら 山崎 彰 (内線205)

(担当) 計画課長 やまもと としひこ 山本 俊彦 (内線261)

TEL:0852-26-2131(代表) FAX:0852-22-9731

URL:<http://www.cgr.mlit.go.jp/matsukoku/>

※松江国道事務所では、twitter(ツイッター)による情報発信を行っています。

ツイッター : http://twitter.com/road_matsue

QRコード



●試走ルート（往復約 63km）

別紙



| 時間 | 内容 | 備考 |
|-------|------------------------------------|--|
| 10:00 | 集合（赤来高原） | |
| 10:10 | あいさつ 概要説明、集合写真撮影 | VICTOIRE 広島によるワンポイントアドバイス |
| 10:30 | 赤来高原 出発 約 31km （平均速度約 20km） | |
| 12:00 | 道の駅 掛合の里 到着 | 休憩約 15分 |
| 12:15 | 道の駅 掛合の里 出発 約 18km （平均速度約 20km） | |
| 13:10 | 道の駅 頓原 到着 | 休憩約 20分 |
| 13:30 | 道の駅 頓原 出発 約 14km （平均速度約 20km） | |
| 14:15 | 道の駅 赤来高原 到着 アンケート（約 15～20分） | 道の駅赤来高原によるおもてなし アンケート結果は今後のサイクリングロード環境整備へ反映 |
| 15:30 | 解散 | |

【参考資料】

暫定版

やまなみ街道 サイクリングロード 全体MAP(案)



島根県版

お問い合わせ

観光に関するお問い合わせ

| 名称 | 所在地 | TEL |
|-----------|-------------------------|---------------|
| 雲南市観光協会 | 雲南市木次町里方614-1A コープきすき2階 | (0854)42-9770 |
| 奥出雲観光文化協会 | 仁多郡奥出雲町三成358-1 | (0854)54-2260 |
| 飯南町観光協会 | 飯石郡飯南町下赤名880-3 | (0854)76-9050 |
| 美郷町観光協会 | 邑智郡美郷町粕淵168 | (0855)75-1330 |
| 大田市観光協会 | 大田市仁摩町仁万562-3 | (0854)88-9950 |

道の駅

| 名称 | 所在地 | TEL |
|----------------|-----------------|---------------|
| 道の駅「秋鹿なぎさ公園」 | 松江市岡本町1408-1 | (0852)88-3700 |
| 道の駅「さくらの里きすき」 | 雲南市木次町山方1134-31 | (0854)40-0540 |
| 道の駅「おろちの里」 | 雲南市木次町北原1603 | (0854)48-9062 |
| 道の駅「掛合の里」 | 雲南市掛合町掛合1800-2 | (0854)62-1510 |
| 道の駅「たたらば番地」 | 雲南市吉田町吉田4378-31 | (0854)74-0018 |
| 道の駅「奥出雲おろちろープ」 | 奥出雲町八川2500-294 | (0854)52-3111 |
| 道の駅「頓原」 | 飯石郡飯南町花栗48 | (0854)72-1111 |
| 道の駅「たかの」 | 庄原市高野町下門田49 | (0824)86-3131 |
| 道の駅「赤来高原」 | 飯石郡飯南町下赤名880-3 | (0854)76-2007 |
| 道の駅「グリーンロード大和」 | 邑智郡美郷町長藤248-2 | (0855)82-2812 |
| 道の駅「ふおレスト君田」 | 三次市君田町泉吉田311-3 | (0824)53-7021 |
| 道の駅「ゆめらんど布野」 | 三次市布野町下布野661-1 | (0824)54-2929 |

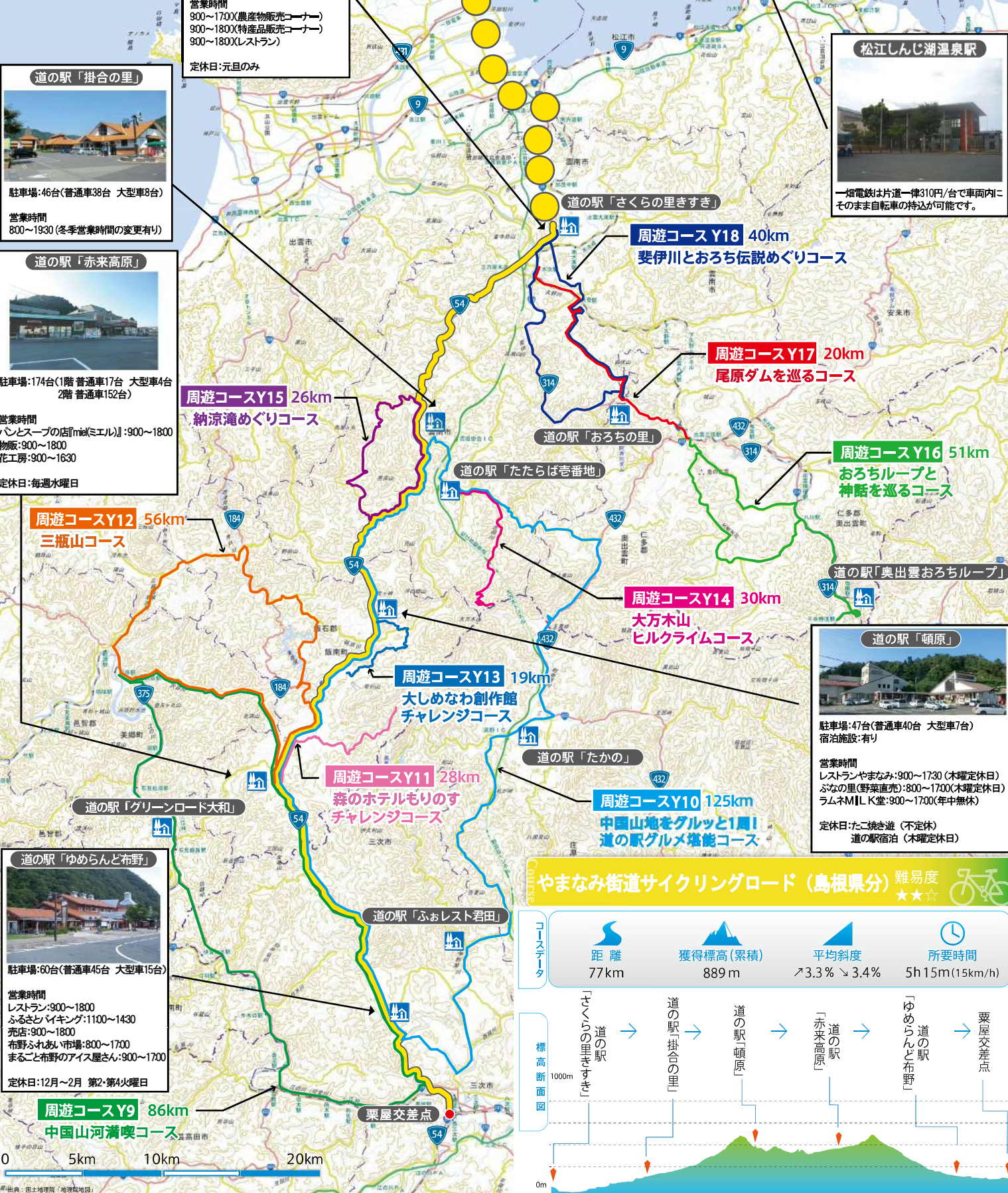
サイクリングの前に必ずお読みください

- 自転車は車道を左側通行してください。並走は危険なので1列になって走りましょう。また、自転車通行可能な歩道を通る場合は、歩行者優先で車道側を徐行運転しましょう。
- イヤホンやイヤホンを両耳にして音楽を聴きながらの運転や、携帯電話を操作しながらの運転、傘を差しながらの運転など「ながら運転」はやめましょう。
- 夜間走行やトンネル内走行の際には、必ずフロントライトと赤色尾灯(もしくは反射材)を点灯しましょう。また薄暗くなってきたら、周りに存在を気づかせるため、早めに点灯しましょう。
- 安全対策のため、ヘルメットは必ず着用しましょう。
- 狭い道や下り坂では、出会い頭の事故を防ぐため、スピードは控えましょう。
- 水分補給を忘れずに、こまめに給水してください。また、長距離を走る時は補給食も携行しましょう。
- 出発前には、自転車の整備を十分に行いましょう。また、パンク修理キットを携行するなど、自転車トラブルへの対応を心がけましょう。
- その他、道路交通法に従って、サイクリングをお楽しみください。

やまなみ街道 サイクリングロード(島根県側) 全体MAP

【駐車場や公共交通機関をご利用になるサイクリストへご案内】
 駐車場:松江しんじ湖温泉駅周辺の駐車場は松江市役所や島根県庁が休日無料開放となっています。
 交通機関:バスをご利用の際は事前に各バス会社にご確認ください。

【凡例】
 〓 やまなみ街道 サイクリングロード
 ● やまなみ街道 サイクリングロード 検討中ルート



道の駅「さくらの里きすき」
 駐車場:62台(普通車53台 大型車9台)
 営業時間
 900~1700(農産物販売コーナー)
 900~1800(特産品販売コーナー)
 900~1800(レストラン)
 定休日:元旦のみ

道の駅「掛合の里」
 駐車場:46台(普通車38台 大型車8台)
 営業時間
 800~1930(冬季営業時間の変更有り)

道の駅「赤来高原」
 駐車場:174台(1階普通車17台 大型車4台 2階普通車152台)
 営業時間
 ハンズ&フーズの店「mi(ミエ)」:900~1800
 物販:900~1800
 花工房:900~1630
 定休日:毎週水曜日

周遊コースY12 56km 三瓶山コース
道の駅「グリーンロード大和」
 駐車場:60台(普通車45台 大型車15台)
 営業時間
 レストラン:900~1800
 ふるさとサイクリング:1100~1430
 売店:900~1800
 布野ふれあい市場:800~1700
 まるごと布野のアイス屋さん:900~1700
 定休日:12月~2月 第2,4火曜日

道の駅「ゆめらんど布野」
 駐車場:60台(普通車45台 大型車15台)
 営業時間
 レストラン:900~1800
 ふるさとサイクリング:1100~1430
 売店:900~1800
 布野ふれあい市場:800~1700
 まるごと布野のアイス屋さん:900~1700
 定休日:12月~2月 第2,4火曜日

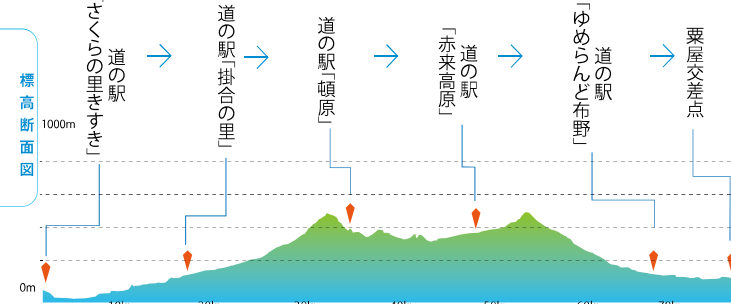
周遊コースY15 26km 納涼滝めぐりコース
道の駅「たたらば番地」
 駐車場:47台(普通車40台 大型車7台)
 宿泊施設:有り
 営業時間
 レストランやまなみ:900~1730(木曜定休日)
 ふなの里(野菜直売):800~1700(木曜定休日)
 ラムネMILK堂:900~1700(年中無休)
 定休日:2日焼き道(不定休)
 道の駅宿泊(木曜定休日)

周遊コースY13 19km 大しめなわ創作館 チャレンジコース
道の駅「たかの」
 駐車場:47台(普通車40台 大型車7台)
 宿泊施設:有り
 営業時間
 レストランやまなみ:900~1730(木曜定休日)
 ふなの里(野菜直売):800~1700(木曜定休日)
 ラムネMILK堂:900~1700(年中無休)
 定休日:2日焼き道(不定休)
 道の駅宿泊(木曜定休日)

周遊コースY11 28km 森のホテルモリノす チャレンジコース
道の駅「たたらば番地」
 駐車場:60台(普通車45台 大型車15台)
 営業時間
 レストラン:900~1800
 ふるさとサイクリング:1100~1430
 売店:900~1800
 布野ふれあい市場:800~1700
 まるごと布野のアイス屋さん:900~1700
 定休日:12月~2月 第2,4火曜日

やまなみ街道サイクリングロード(島根県分) 難易度 ★★★

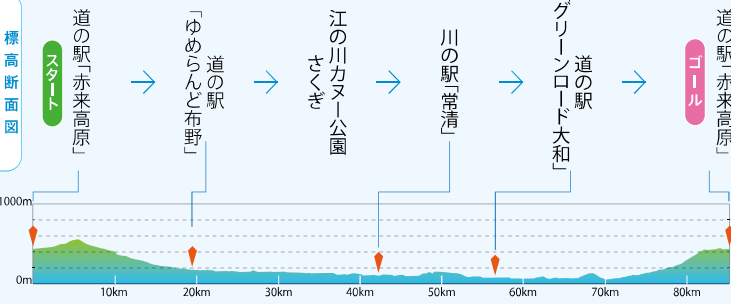
| | | | |
|------|----------|-------------|---------------|
| 距離 | 獲得標高(累積) | 平均斜度 | 所要時間 |
| 77km | 889m | ▲3.3% ▼3.4% | 5h15m(15km/h) |



Y9 中国山河満喫コース 難易度 ★★★

江の川沿いと国道54号を周遊する比較的起伏の緩やかなコース。
 中国太郎の異名を持つ中国地方最大の江の川と、島根県境の赤名峠を越える醍醐味も味わえる。

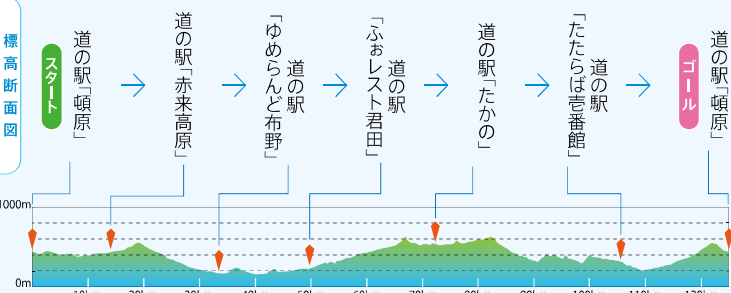
| | | | |
|------|----------|-------------|---------------|
| 距離 | 獲得標高(累積) | 平均斜度 | 所要時間 |
| 86km | 1,000m | ▲3.5% ▼3.2% | 5h40m(15km/h) |



Y10 中国山地道の駅グルメコース 難易度 ★★★

国道54号を中心にアップダウンのある山岳コース。
 少し足を延ばせば、6つもの道の駅に立ち寄れるのも魅力。

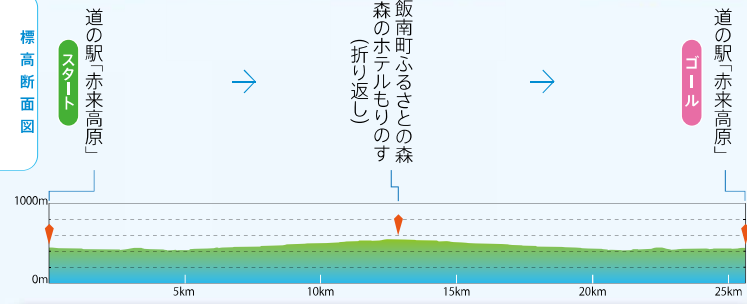
| | | | |
|-------|----------|-------------|---------------|
| 距離 | 獲得標高(累積) | 平均斜度 | 所要時間 |
| 125km | 1,720m | ▲3.7% ▼3.9% | 8h20m(15km/h) |



Y11 森のホテルもりのすチャレンジコース 難易度 ★★★

特徴 道の駅「赤来高原」をスタートし、森林セラピーの癒しを楽しめ森のホテルもりのすまでの、ショートコース。適度な勾配と、豊かな自然に囲まれて、走るだけで癒しを体験できるコース。

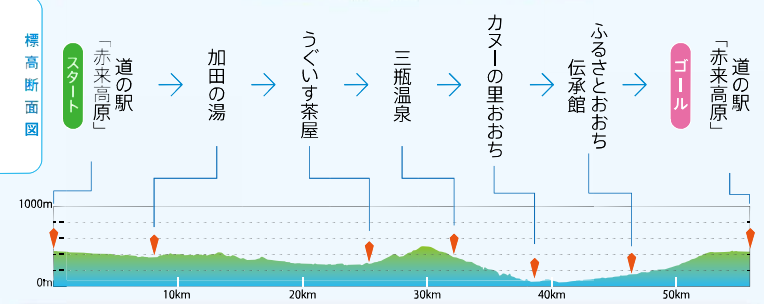
| | | | | |
|---------------|-------------------|-------------------------|----------------------------|------------------------------|
| コースデータ | 距離 28km | 獲得標高(累積) 235m | 平均斜度 ↑2.9% ↓2.9% | 所要時間 1h40m(15km/h) |
|---------------|-------------------|-------------------------|----------------------------|------------------------------|



Y12 三瓶山コース 難易度 ★★★

特徴 カヌーの体験や、三瓶山での登山等、サイクリング以外も楽しめる。途中にある三瓶温泉や加田の湯で心と体もリフレッシュできるコース。

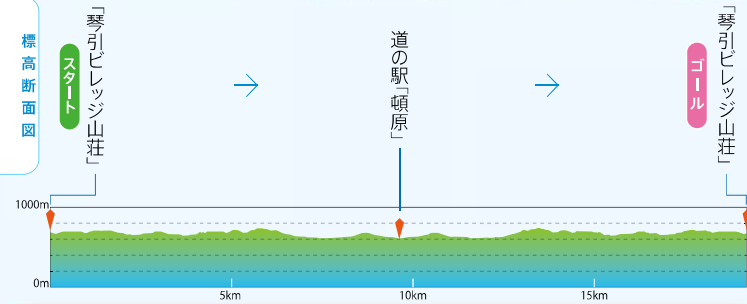
| | | | | |
|---------------|-------------------|-------------------------|----------------------------|------------------------------|
| コースデータ | 距離 56km | 獲得標高(累積) 980m | 平均斜度 ↑4.7% ↓4.8% | 所要時間 3h45m(15km/h) |
|---------------|-------------------|-------------------------|----------------------------|------------------------------|



Y13 大しめなわ創作館チャレンジコース 難易度 ★★★

特徴 宿泊施設の琴引ビレッジ山荘をスタートし、大しめなわ創作館へ向かう、アップダウンを繰り返す、走りごたえのあるショートコース。

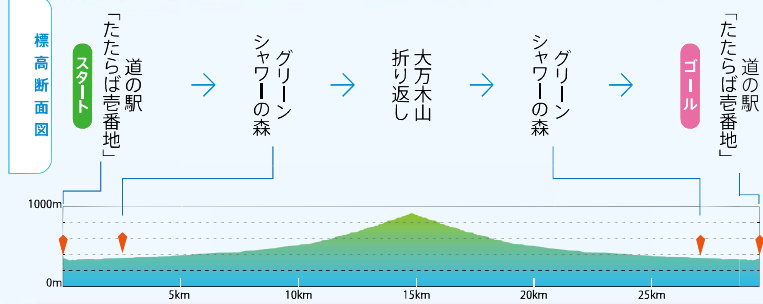
| | | | | |
|---------------|-------------------|-------------------------|----------------------------|------------------------------|
| コースデータ | 距離 19km | 獲得標高(累積) 465m | 平均斜度 ↑5.6% ↓5.5% | 所要時間 1h20m(15km/h) |
|---------------|-------------------|-------------------------|----------------------------|------------------------------|



Y14 大万木山ヒルクライムコース 難易度 ★★★

特徴 島根県民の森のシンボリックな山で、出雲国風土記にも記された「大万木山」を上るヒルクライムコース。タイムアタックで自分の限界にチャレンジするもよし、大自然を満喫しゆっくり上るもよし。どちらにしても、上った後は大自然が祝福してくれるコース。

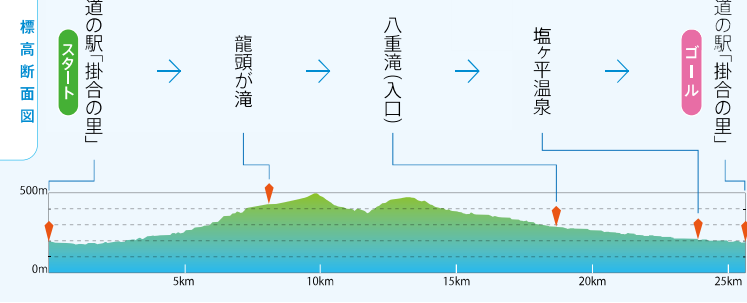
| | | | | |
|---------------|-------------------|-------------------------|----------------------------|------------------------------|
| コースデータ | 距離 30km | 獲得標高(累積) 590m | 平均斜度 ↑5.0% ↓5.0% | 所要時間 2h00m(15km/h) |
|---------------|-------------------|-------------------------|----------------------------|------------------------------|



Y15 納涼滝めぐりコース 難易度 ★★★

特徴 「日本の滝100選」に選ばれている、「龍頭が滝」「八重滝」を巡る納涼コース。コース途中には「塩ヶ平温泉」もあるため、心も体も癒される大満足のショートコース。

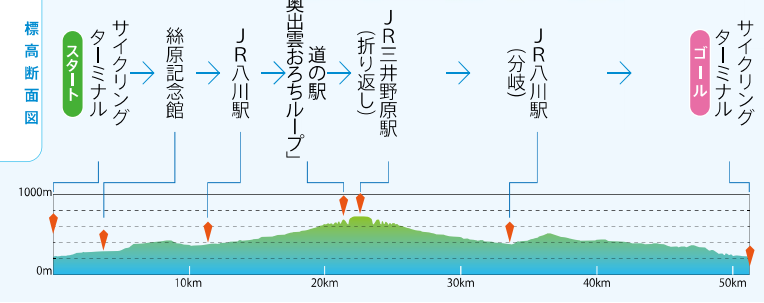
| | | | | |
|---------------|-------------------|-------------------------|----------------------------|------------------------------|
| コースデータ | 距離 26km | 獲得標高(累積) 450m | 平均斜度 ↑4.9% ↓4.1% | 所要時間 1h40m(15km/h) |
|---------------|-------------------|-------------------------|----------------------------|------------------------------|



Y16 おろちループと神話を巡るコース 難易度 ★★★

特徴 国指定登録文化財の絲原家や、国の名勝天然記念物の鬼の舌震等を巡る観光とサイクリングを楽しめる充実したコース。

| | | | | |
|---------------|-------------------|---------------------------|----------------------------|------------------------------|
| コースデータ | 距離 51km | 獲得標高(累積) 1,000m | 平均斜度 ↑5.0% ↓5.1% | 所要時間 3h30m(15km/h) |
|---------------|-------------------|---------------------------|----------------------------|------------------------------|



Y17 尾原ダムを巡るコース 難易度 ★★★

特徴 ロードレースやポート競技も開催される尾原ダムと道の駅を巡るショートコース。途中には、湖を見下ろすロケーションの中を爽快に駆け抜ける、観光庁認定のサイクリングコース第1号に選ばれたコースもある。

| | | | | |
|---------------|-------------------|-------------------------|----------------------------|------------------------------|
| コースデータ | 距離 20km | 獲得標高(累積) 310m | 平均斜度 ↑5.3% ↓5.7% | 所要時間 1h20m(15km/h) |
|---------------|-------------------|-------------------------|----------------------------|------------------------------|



Y18 斐伊川とおろち伝説めぐりコース 難易度 ★★★

特徴 ヤマトノオロチが住んでいたとされる「天ヶ淵」など、おろち伝説を巡るコース。程よいアップダウンがあり、途中で足を延ばせば、多くの温泉にも立ち寄れる、満足度の高いコース。

| | | | | |
|---------------|-------------------|-------------------------|----------------------------|------------------------------|
| コースデータ | 距離 40km | 獲得標高(累積) 775m | 平均斜度 ↑5.4% ↓5.6% | 所要時間 2h40m(15km/h) |
|---------------|-------------------|-------------------------|----------------------------|------------------------------|

