

平成27年12月 2日

## お知らせ

資料提供先：島根県政記者会

# 国道54号三刀屋拡幅 工事に伴い車線切替を行います！ ～車線切替前にウォーキングイベントを開催！～

松江国道事務所では、雲南市三刀屋町～木次町地内の国道54号において、円滑で安全な交通の確保を目的に、拡幅事業を進めているところです。

今般、工事を進めていた新設の里熊大橋が概成し、今後、既設の里熊大橋の補修工事等を行うため、下記の通り車線切替を行いますのでお知らせします。

また、車線切替前に新設の里熊大橋で下記の通りウォーキングイベントを開催しますのであわせてお知らせします。

### 1. 車線切替について（詳細は別紙ー1、2をご覧ください）

○場 所：雲南市三刀屋町～木次町地内 国道54号里熊大橋

○日 時：切替1回目：平成27年12月 7日（月）～

切替2回目：平成28年2月下旬予定

切替3回目：平成28年3月上旬予定

※なお、里熊大橋周辺の4車線開通日時については詳細が決まり次第、改めてお知らせします。

### 2. ウォーキングイベントについて

里熊大橋の概成に併せて、12月5日（土）10:00からウォーキングイベントを開催します。

詳細は、別紙ー3をご覧ください。

### 3. 問い合わせ先

（車線切替について）

国土交通省 中国地方整備局

松江国道事務所

副所長（改築）

ふじはら ひろし  
藤原 宏志

【工事担当】工務課長

いもと ひろゆき  
伊本 浩之

【広報担当】計画課長

やまもと としひこ  
山本 俊彦

TEL：(0852) 26-2131（代表）

URL：http://www.cgr.mlit.go.jp/matsukoku/

（ウォーキングイベントについて）

雲南市

建設部

建設事業課

次長

副主幹

にしかわ とおる  
西川 徹  
よしかわ たくお  
吉川 卓男

TEL：(0854) 40-1062

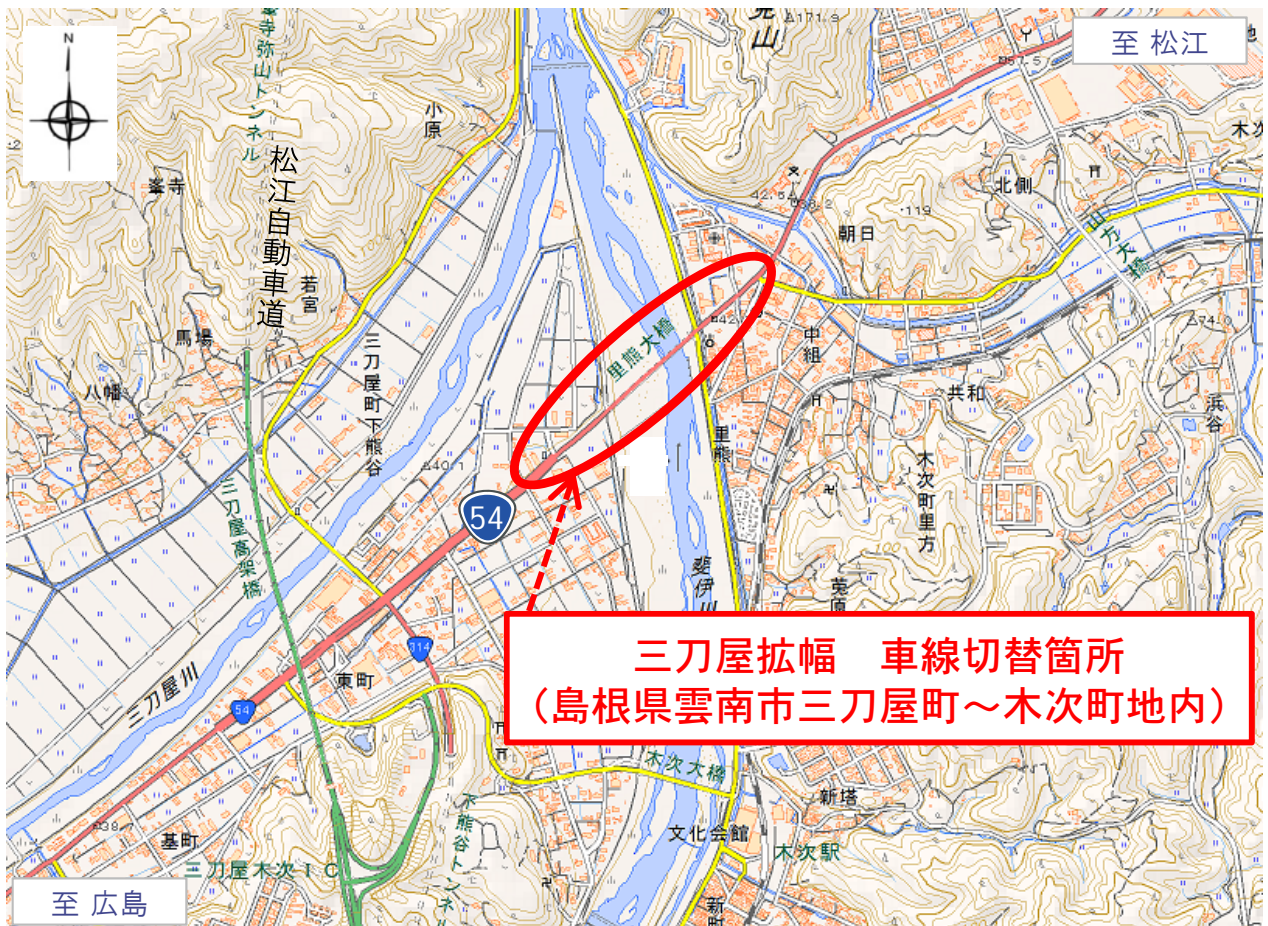
※松江国道事務所では、twitter（ツイッター）による情報発信を行っています。

ツイッター：http://twitter.com/road\_matsue

QRコード



# 別紙-1 位置図

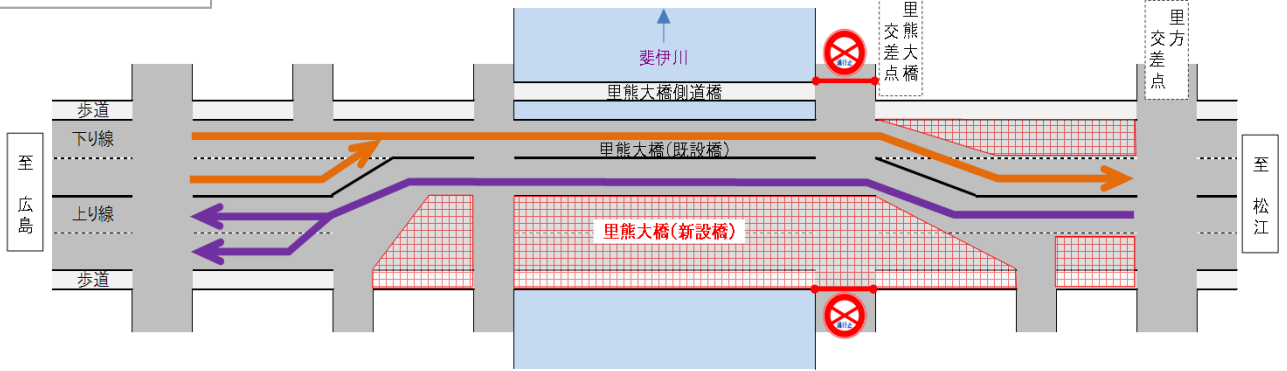


出典: 国土地理院「地理院地図(電子国土Web)」  
加工: 松江国道事務所

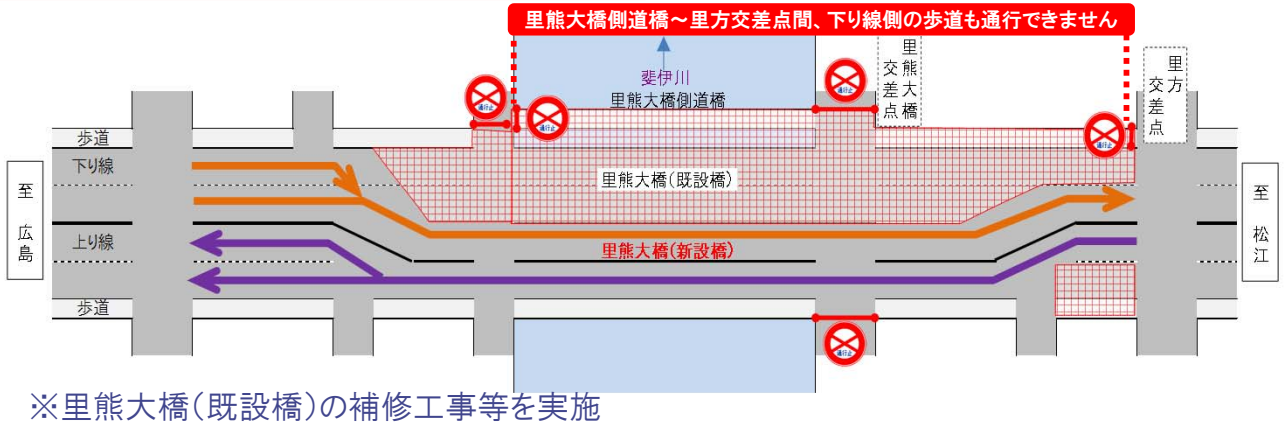
# 別紙-2 車線切替詳細図

: 車道   
  : 歩道   
  : 工事中 通行不可  
→ : 下り線通行ルート    → : 上り線通行ルート

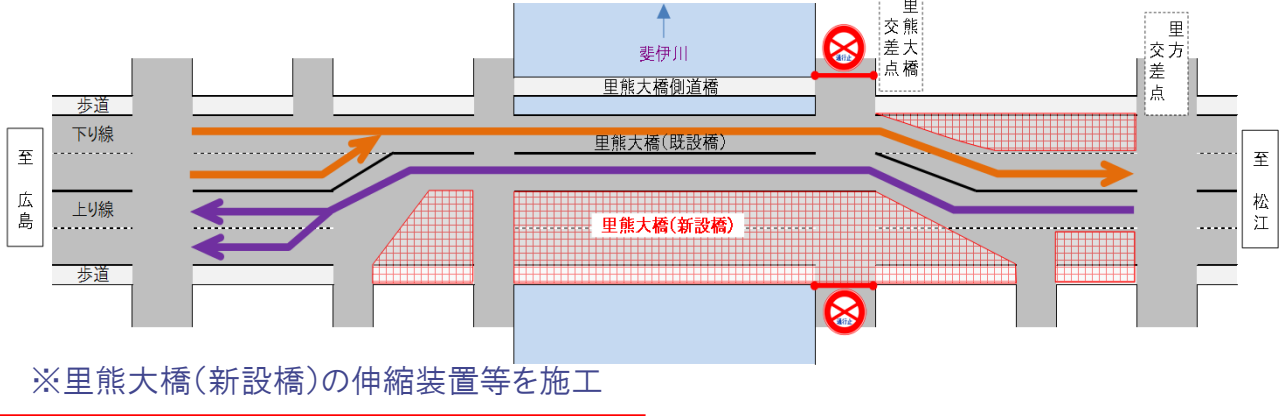
## ●現在の通行ルート



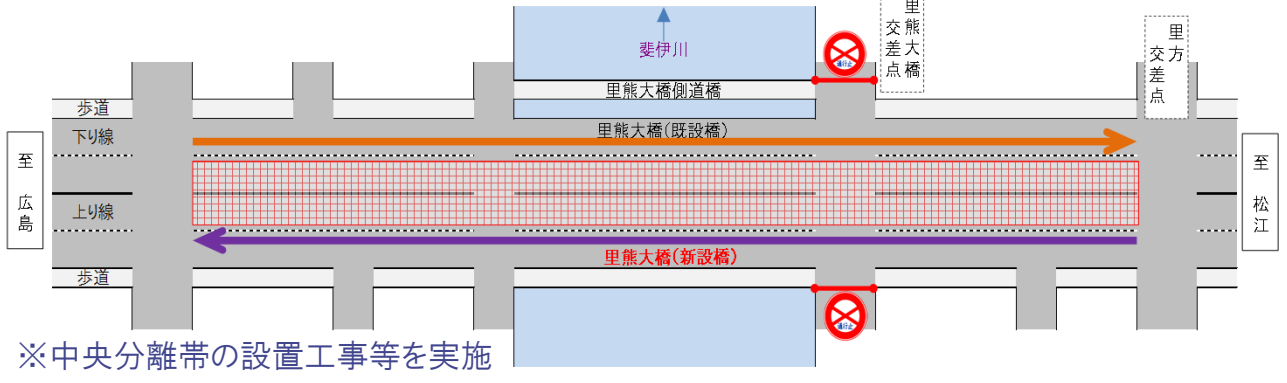
## ●車線切替 1回目 平成27年12月7日(月) ~



## ●車線切替 2回目 平成28年2月下旬(予定)~



## ●車線切替 3回目 平成28年3月上旬(予定)~



※里能大橋周辺の4車線化開通日時については詳細が決まり次第、改めてお知らせします。

# 里熊大橋渡り初めウォーク

- 日 時 平成27年12月5日(土)  
10時00分～11時30分(予定)
- 集合場所 国道54号里熊大橋交差点付近
- 内 容
  - ・主催者あいさつ(雲南市長)
  - ・事業者あいさつ(松江国道事務所長)
  - ・雲南市の歌を流し、3世代夫婦を先頭に渡り初めスタート
  - ・その後、自由に里熊大橋上をウォーキング
- 主 催 雲南市
- その他 お車でお越しの方は、雲南市役所駐車場をご利用ください。
- 問い合わせ先  
雲南市役所  
建設部 建設事業課 西川・吉川  
0854-40-1062

## 付近見取図

